

ΠΡΑΚΤΙΚΑ
ΤΗΣ ΕΝ ΑΘΗΝΑΙΣ
ΑΡΧΑΙΟΛΟΓΙΚΗΣ
ΕΤΑΙΡΕΙΑΣ

ΤΟΥ ΕΤΟΥΣ

2009



ΑΘΗΝΑΙ 2012

ΠΡΑΚΤΙΚΑ
ΤΗΣ ΕΝ ΑΘΗΝΑΙΣ
ΑΡΧΑΙΟΛΟΓΙΚΗΣ ΕΤΑΙΡΕΙΑΣ
ΤΟΥ ΕΤΟΥΣ 2009

Ἀπαγορεύεται ἡ ἀναδημοσίευση τοῦ κειμένου, τῶν φωτογραφιῶν καὶ τῶν σχεδίων
χωρὶς τὴν ἄδεια τοῦ Διοικητικοῦ Συμβουλίου τῆς Ἀρχαιολογικῆς Ἑταιρείας.
Ἡ Ἑταιρεία διατηρεῖ τὸ δικαίωμα τῆς πλήρους καὶ ὀριστικῆς δημοσιεύσεως
τῶν ἀνασκαφῶν καὶ ἐρευνῶν ποὺ περιλαμβάνονται σὲ τοῦτο τὸν τόμο.

ΠΡΑΚΤΙΚΑ
ΤΗΣ ΕΝ ΑΘΗΝΑΙΣ
ΑΡΧΑΙΟΛΟΓΙΚΗΣ
ΕΤΑΙΡΕΙΑΣ

ΤΟΥ ΕΤΟΥΣ

2009



ΑΘΗΝΑΙ 2012

TOMOS 164 (2009)

ISSN 1105-0969

© Ἡ ἐν Ἀθήναις Ἀρχαιολογικὴ Ἑταιρεία, Πανεπιστημίου 22, 10672

Τηλ. (210) 3600589, FAX (210) 3644996

secre@archetai.gr • www.archetai.gr



Γενικὴ ἐπιμέλεια ἔκδοσης
Ἐλευθερία Κονδυλάκη Κόντου

ΠΕΡΙΕΧΟΜΕΝΑ

Διοικητικὸν Συμβούλιον κατὰ τὴν τριετίαν 2008-2011	θ'
Ἐκθεσὴ τοῦ Γενικοῦ Γραμματέως τῆς Ἀρχαιολογικῆς Ἑταιρείας Βασιλείου Χ. Πετράκου γιὰ τὸ ἔργον τῆς κατὰ τὸ ἔτος 2009	ια'

Α' ΕΚΘΕΣΕΙΣ ΤΩΝ ΑΝΑΣΚΑΦΕΩΝ

1. ΝΕΚΡΟΤΑΦΕΙΟ ΤΣΕΠΙ ΜΑΡΑΘΩΝΟΣ ὑπὸ Μαρίας Παντελίδου Γκόφα	πίν. 1 - 12	1 - 12
2. ΤΟ ΙΕΡΟ ΤΩΝ ΑΙΓΥΠΤΙΩΝ ΘΕΩΝ ΣΤΟΝ ΜΑΡΑΘΩΝΑ ὑπὸ Ἰφιγένειας Δεκουλάκου	πίν. 13 - 21	13 - 21
3. ΛΙΜΑΝΙΑ ΤΟΥ ΡΑΜΝΟΥΝΤΟΣ ὑπὸ David Blackman	πίν. 22	23 - 28
4. ΑΝΑΣΚΑΦΗ ΣΤΗ ΣΚΑΛΑ ΩΡΩΠΙΟΥ ὑπὸ Ἀλεξάνδρου Μαζαράκη Αἰνιᾶνος	πίν. 23 - 28	29 - 40
5. ΑΝΑΣΚΑΦΗ ΜΥΚΗΝΩΝ ὑπὸ Σπύρου Ε. Ἰακωβίδη	πίν. 29 - 32	41 - 46
6. ΑΝΑΣΚΑΦΗ ΣΤΗΝ ΑΡΧΑΙΑ ΘΟΥΡΙΑ ὑπὸ Εένης Ἀραπογιάννη	πίν. 33 - 43	47 - 60
7. ΑΝΑΣΚΑΦΗ ΜΕΣΣΗΝΗΣ ὑπὸ Πέτρου Θέμελη	πίν. 44 - 65	61 - 98

8. ΑΝΑΣΚΑΦΗ ΙΚΛΑΙΝΑΣ ΜΕΣΣΗΝΙΑΣ		
ὑπὸ Μιχ. Β. Κοσμόπουλου	πίν. 66 - 80	99 - 118
9. ΑΝΑΣΚΑΦΗ ΣΤΡΟΦΙΛΑ ΑΝΔΡΟΥ		
ὑπὸ Χριστίνας Α. Τελεβάντου	πίν. 81 - 97	119 - 140
10. ΑΝΑΣΚΑΦΗ ΣΤΟ ΚΑΣΤΡΙ ΧΑΛΑΝΔΡΙΑΝΗΣ		
ΣΥΡΟΥ		
ὑπὸ Μαρίζας Μαρθάρη	πίν. 98 - 102	141 - 144
11. ΑΝΑΣΚΑΦΗ ΖΩΜΙΝΘΟΥ		
ὑπὸ Γιάννη Σακελλαράκη καὶ		
Ἔφης Σαπουνᾶ Σακελλαράκη	πίν. 103 - 134	145 - 178

Β' ΣΥΝΤΗΡΗΣΗ ΚΑΙ ΜΕΛΕΤΗ ΜΝΗΜΕΙΩΝ

• ΠΡΟΪΣΤΟΡΙΚΟΣ ΟΙΚΙΣΜΟΣ ΦΙΛΙΠΠΩΝ		
ΘΕΣΗ «ΝΤΙΚΙΛΙ ΤΑΣ»		
ὑπὸ Χάιδως Κουκούλη Χρυσανθάκη et al.		179 - 182
• ΑΝΑΣΚΑΦΗ ΑΚΡΩΤΗΡΙΟΥ ΘΗΡΑΣ		
ὑπὸ Χρίστου Γ. Ντούμα	πίν. 135 - 142	183 - 190
• Ἔργασίες μελέτης καὶ συντήρησης		
εὐρημάτων ΑΝΑΣΚΑΦΩΝ ΖΑΚΡΟΥ	πίν. 143 - 146	191 - 196

Γ' ΔΗΜΟΣΙΕΥΜΑΤΑ		197 - 203
-----------------	--	-----------

Δ' ΜΟΡΦΩΤΙΚΗ ΔΡΑΣΗ		205 - 207
--------------------	--	-----------

Σημείωμα Σύνταξης		209
-------------------	--	-----

ΠΙΝΑΚΕΣ

**ΔΙΟΙΚΗΤΙΚΟΝ ΣΥΜΒΟΥΛΙΟΝ
ΤΗΣ ΕΝ ΑΘΗΝΑΙΣ ΑΡΧΑΙΟΛΟΓΙΚΗΣ ΕΤΑΙΡΕΙΑΣ**

ΚΑΤΑ ΤΗΝ ΤΡΙΕΤΙΑΝ 2008-2011

ΠΡΟΕΔΡΟΣ

ΕΠΑΜΕΙΝΩΝΔΑΣ ΣΠΗΛΙΩΤΟΠΟΥΛΟΣ

ΑΝΤΙΠΡΟΕΔΡΟΣ

ΜΑΝΤΩ ΟΙΚΟΝΟΜΙΔΟΥ

ΓΕΝΙΚΟΣ ΓΡΑΜΜΑΤΕΥΣ

ΒΑΣΙΛΕΙΟΣ Χ. ΠΕΤΡΑΚΟΣ

ΣΥΜΒΟΥΛΟΙ

ΝΤΟΡΑ ΒΑΣΙΛΙΚΟΥ

ΠΑΝΑΓΙΩΤΗΣ ΒΟΚΟΤΟΠΟΥΛΟΣ

ΙΟΡΔΑΝΗΣ ΔΗΜΑΚΟΠΟΥΛΟΣ

ΙΩΑΝΝΑ ΔΡΑΚΩΤΟΥ-ΤΣΙΡΙΓΩΤΗ

ΣΠΥΡΟΣ ΕΥΑΓΓΕΛΑΤΟΣ

ΝΙΚΟΣ ΚΑΛΤΣΑΣ

ΔΙΟΝΥΣΙΟΣ ΜΙΝΩΤΟΣ

ΙΩΑΝΝΗΣ ΠΑΠΑΠΟΣΤΟΛΟΥ

ΕΚΘΕΣΗ*

ΤΟΥ ΓΕΝΙΚΟΥ ΓΡΑΜΜΑΤΕΩΣ
ΓΙΑ ΤΟ ΕΡΓΟΝ ΤΗΣ ΕΤΑΙΡΕΙΑΣ

ΚΑΤΑ ΤΟ ΕΤΟΣ 2009

Ἡ ἀπαισιοδοξία εἶναι ἐλάττωμα ὅταν ἐκδηλώνεται σὲ μιὰ χαρμόσυνη συγκέντρωση ὅπως ἡ δική μας σήμερα, δὲν μπορῶ ὅμως νὰ μὴ μνημονεύσω τὸ μέγα δυστύχημα ποὺ ἀφορᾷ τὸ φυσικὸ καὶ ἱστορικὸ τοπίο τῆς Ἀττικῆς κατὰ τὸν χρόνον ποὺ πέρασε, δηλαδὴ τὴν πυρπόλησίν της κατὰ τὸν Αὐγούστο. Ἀπὸ τὴν πλευρὰ τῆς ἀρχαιολογίας ὅμως τὸ 2009 ὑπῆρξε εὐτυχές. Πέντε νέα μεγάλα μουσεῖα ἄνοιξαν καὶ ἔγιναν κοινὸ κτῆμα· μὲ τὰ τέσσερα ἔγιναν εὐρύτερα γνωστὰ καὶ προσιτὰ στοὺς εἰδικοὺς πλῆθος ἀρχαίων, ποὺ τὰ γνωρίζαμε μόνο ἀπὸ τὶς δημοσιεύσεις. Κάθε μουσεῖο εἶναι ἡ ἐπισφράγιση καὶ ἡ διαρκὴς ὑπόμνηση κόπων καὶ ἀγώνων γενεῶν ἀρχαιολόγων καὶ ἡ ἐξασφάλιση ἀπὸ τὴν καταστροφή καὶ τὴ ληηλασία μνημείων τοῦ παρελθόντος καὶ τῆς παραδόσεως. Καὶ τὰ Δημόσια Μουσεῖα ὅπως τὰ πέντε ποὺ μνημόνευσα δημιουργοῦνται μὲ τὸ ἔργο τῆς Ὑπηρεσίας καὶ γιὰ τὰ παλιότερα χρόνια μὲ τὸ ἔργο τῆς Ἑταιρείας. Εἶναι μακρότατος ὁ δρόμος ποὺ διήνυσαν ἡ Ὑπηρεσία καὶ ἡ Ἑταιρεία στὸν τομέα τῶν μουσείων. Ἡ ἀφετηρία του βρίσκεται 180 χρόνια πίσω μας, στὶς τελευταῖες ἡμέρες τῆς Ἐπανάστασης, στὰ 1828, καὶ τῆς προσφορᾶς ἀπὸ τὸν Ἰώσηπο Δούκα καὶ τὸν Βιάρο Καποδίστρια, τῶν πρώτων ἀρχαίων γιὰ τὸ μελλοντικὸ Μουσεῖο τοῦ Ἑθνους καὶ τὴν ἰδρυση, τὴν ἐπόμενη χρονιά ἀπὸ τὸν Καποδίστρια, τοῦ Ἑθνικοῦ Μουσείου τῆς Αἰγίνας. Ἔως τὶς 27 Σεπτεμβρίου τοῦ 1831 τὸ

* Βλ. καὶ Ἔργον 2009, 7-9 καὶ 95-102.

πρῶτο αὐτὸ Ἐθνικὸ μουσεῖο εἶχε στεγαστεῖ στὸ Ὀρφανοτροφεῖο τῆς Αἰγίνας, εἶχε μεγαλώσει καὶ εἶχε πλουτιστεῖ. Ἡ κατόπιν ἱστορία του, ἡ διάλυσή του, ἡ κατεδάφιση στὶς μέρες μας τῶν στοῶν του, τῶν ἀγαλματοστασίων, μοιάζει μὲ μυθιστόρημα. Ἦλθε ὅμως ἡ ὥρα νὰ ξαναγίνει, νὰ ἀνακτῇ τὴ μορφὴ του, ὡς ἔνδειξη σεβασμοῦ πρὸς τοὺς Ἑλλήνες ποὺ τὸ δημιούργησαν.

Κατὰ τὴ χρονιά ποὺ πέρασε ἀπὸ τοὺς ἐταίρους μας χάθηκε ἡ Ἀγγέλα Χαραμῇ (†2 Ἰουλίου 2009) καὶ ὁ Χαραλάμπος Γιαμαλάκης (5 Μαρτίου 1928 - 22 Δεκεμβρίου 2009), γιατρός, ἐταῖρος μας ἀπὸ τὸ 1993, ὁ ὁποῖος ὑπῆρξε συμπαραστάτης τῆς Ἑταιρείας σὲ δύσκολες στιγμὲς καὶ προσέφερε τὴ βοήθεια τῆς ἐπιστήμης του σὲ ὅσους τὴν χρειάζονταν μὲ Ἱπποκράτεια ἀρετὴ. Στέλεχος τοῦ νοσοκομείου Μεταξᾶ ἐφάρμοσε τὴν κατ' οἶκον νοσηλεία. Ὁ ὁμώνυμος παπποῦς του ἦταν ἐπίσης γιατρός, ὅπως καὶ ὁ πατέρας του Στυλιανός (1899-1962), τοῦ ὁποῖου ἡ ἔξοχη συλλογὴ ἀρχαιοτήτων κοσμεῖ σήμερα, ὡς ξεχωριστὴ ἐνότητα, τὸ μουσεῖο Ἡρακλείου. Ἀπὸ τοὺς φίλους ὁ Δημήτριος Τσάμης (1915-27 Μαΐου 2009), δωρητὴς τῆς Ἑταιρείας (Ἔργον 2007, 11). Ὁ Δημήτριος Τσάμης ὑπῆρξε γενναῖος καὶ πρὸς ἄλλα ἰδρύματα· πρὸς τὸ Τελλόγλειον Ἰδρυμα Θεσσαλονίκης καὶ πρὸς τὴν Πινακοθήκη Ἀβέρωφ τοῦ Μετσόβου· χάρισε καὶ στὰ δύο μεγάλες πολύτιμες συλλογὲς ζωγραφικῆς καὶ χαρακτικῆς, μὲ τίς ὁποῖες πλουτίστηκε ὁ τόπος μας.

Προεξαγγελτικῶς μνημονεύω ὅτι κατὰ τὸ 2009 ἡ Ἐθνικὴ Τράπεζα προσέφερε στὴν Ἑταιρεία ἓνα μεγάλο χρηματικὸ ποσὸν γιὰ τὴν σύνταξη τοῦ ἡλεκτρονικοῦ καταλόγου τῆς βιβλιοθήκης μας. Περισσότερα στὸν Ἐπίλογο τῆς ἔκθεσός μου. Ἀρκοῦμαι, πρὸς στιγμὴν, νὰ ἀπευθύνω πρὸς τὸν τέως Πρόεδρο τῆς Ἐθνικῆς Τραπεζῆς κ. Τάκη Ἀράπογλου τίς θερμὲς εὐχαριστίες τοῦ Συμβουλίου καὶ τῶν ἐταίρων.

* * *

Γιὰ χώρες ὅπως ἡ Ἑλλάδα ὅπου τὸ κάθε ποτάμι καὶ βουνό, κάθε πεδιάδα, εἶναι δεμένα μὲ μύθους, παραδόσεις καὶ ἱστορικὰ γεγονότα, ἡ φυσικὴ μορφὴ τοῦ τόπου ἔχει τὴν ἴδια ἀξία μὲ τὰ ἔργα τῆς τέχνης. Ἄν ἡ καταστροφὴ τοῦ Παρθενῶνος καὶ τῶν γλυπτῶν του ἀπὸ τὸν Μωροζίνι καὶ τὸν Ἑλγιν εἶναι ἀνεπανόρθωτη ἀπώλεια γιὰ τοὺς ἀνθρώπους, τὴν ἴδια μεγάλη σημασία ἔχει καὶ ἡ ἐξαφάνιση τοῦ Ἰλισοῦ καὶ τοῦ τοπίου τῆς Ἀθήνας. Θεωροῦμε, καὶ δίκαια, τὴν

τυμβωρυχία ὡς ἔγκλημα καὶ ὅταν μπορούμε τιμωροῦμε τοὺς τυμβωρύχους καὶ τοὺς ἀρχαιοκαπήλους. Ποτὲ ὅμως δὲν τιμωρήθηκε κάποιος ποὺ κακοποίησε τὴ μορφὴ τοῦ τόπου μας. Καὶ ἡ πυρκαγιὰ τῆς Ἀττικῆς τὸ 2009, τῆς Πελοποννήσου τὸ 2007, ξεχάστηκαν καὶ ἔσβησαν ἀπὸ τὴ μνήμη μας. Ἀντίθετα τὸν Ἰμπραήμ ποὺ ἔκανε μικρότερες καταστροφές στὴ φυσικὴ μορφὴ τῆς Πελοποννήσου τὸν θυμόμαστε ὅλοι μὲ ἀποστροφή.

Ὡς πρὸς τὰ ἀρχαῖα ἡ πυρκαγιὰ τῆς Ἀττικῆς ἀπειλῆσε μόνο τὸν Ραμνούντα ἐνῶ τὸ 2007 εἶχε κάψει τὴν Ὀλυμπία.

Ἡ εἶδηση ὅτι ἡ Νομαρχία Ἀθηνῶν διέθεσε 6.000.000 € γιὰ τὴν ἀναστήλωση τοῦ θεάτρου τοῦ Διονύσου ἔγινε δεκτὴ μὲ ἐνθουσιασμό ἀπὸ τὸν πολὺ κόσμος, ἴσως γιὰ τὴ πραγματικὴ ἔννοια τῆς δωρεᾶς κρύβεται πίσω ἀπὸ τὸν ὄρο ἀναστήλωση. Τὸ Διονυσιακὸ θέατρο δὲν ἐπιδέχεται ἀναστήλωση καὶ οὔτε τὴν χρειάζεται. Ἡ μορφὴ στὴν ὁποία μᾶς σώθηκε δὲν μπορεῖ νὰ βελτιωθεῖ γιὰ τὸ ὅσα μεμονωμένα μέλη του ὑπάρχουν σκορπισμένα δὲν εἶναι γνωστὸ σὲ ποῖο σημεῖο τοῦ θεάτρου ἀνήκουν γιὰ νὰ τοποθετηθοῦν στὴ θέση τους. Τὸ θέατρο εἶναι ἓνα μνημεῖο ἱστορικὸ καὶ μπορούμε νὰ τὸ βλέπουμε καὶ νὰ τὸ μελετοῦμε ὅσο ἐπιθυμοῦμε. Τὴ μορφὴ του περίπου τὴν γνωρίζουμε. Ἐχει περιγραφεῖ σὲ πλῆθος μελετῶν διαπρεπῶν εἰδικῶν. Ὅταν ὅμως θελήσουμε νὰ τὸ ἀποκαταστήσουμε στὸν χώρο, δηλαδὴ νὰ τὸ κάνουμε πάλι ἄρτιο, τὸ κοῖλο τουλάχιστον, ὅπως ἦταν στὴν ἀρχαιότητα, τότε θὰ κατασκευάσουμε ἓνα δικό μας θέατρο, τοῦ 21ου αἰῶνα καὶ ὅχι τὸ ἀρχαῖο, τὸ ὁποῖο γνωρίζουμε μόνο στὴν ἔκταση ποὺ μᾶς ἔχει διασωθεῖ. Ἀνακατασκευασμένο τὸ θέατρο τοῦ Διονύσου θὰ εἶναι μιὰ ἀκόμη προσθήκη στὶς σκηνογραφίες τῆς ὁδοῦ Διονυσίου Ἀρεοπαγίτου.

Ἀλλὰ ὅπως διαπιστώνουμε, ὁ πλοῦτος ποὺ διατίθεται γιὰ τὰ μνημεῖα δὲν συμβαδίζει μὲ τὴν ὀρθὴ σκέψη. Τὸ ὑπέρογκο ποσὸ ποὺ δίδεται γιὰ τὴν ἀνακατασκευὴ τοῦ θεάτρου μπορεῖ νὰ θεραπεύσει μιὰ μεγάλη ἔλλειψη τῆς Ὑπηρεσίας· νὰ γίνε μὲ τὰ χρήματα αὐτὰ τὸ Μουσεῖο τῶν Ἀθηνῶν γιὰ νὰ ἔλθουν στὸ φῶς ὅσα ἀρχαῖα ἐπὶ μισὸ αἰῶνα ἀποκάλυψε ἡ ἔρευνα τῆς ἀρχαίας πόλης καὶ εἶναι ἀκόμη ἀπρόσιτα στὴ μελέτη καὶ τὴ δημοσίευση. Δὲν μᾶς κατηγορεῖ κανεὶς γιὰ τὸ θέατρο τοῦ Διονύσου δὲν ἀνακατασκευάζεται· εἶναι κειμήλιο καὶ τὸ διατηροῦμε ὅπως μᾶς παραδόθηκε. Μᾶς κατηγοροῦν ὅμως γιὰ τὰ ἄφαντα ἀρχαῖα ποὺ ἐδῶ καὶ χρόνια βρέθηκαν στὴν Ἀθήνα, γιὰ τὰ γλυπτά, τὶς ἐπιγραφές, τὰ ἀγγεῖα καὶ δὲν τὰ βλέπει κανεὶς. Μᾶς κατηγοροῦν διότι τὰ κρατοῦμε ἔξω ἀπὸ τὴν ἐπιστήμη. Ἀλλὰ τὰ ἄπειρα αὐτὰ ἀρχαῖα θέλουν συντήρηση, κατάταξη, καταγραφὴ

και μελέτη. Θέλουν τόπο κατάλληλο για να φυλαχθούν που δεν υπάρχει. "Ας σκεφθούμε λοιπόν: τί μας χρειάζεται; Ένα ανακατασκευασμένο θέατρο ή το μουσείο των Αθηνών; Εκεί χρειάζεται η κρίση της Πολιτείας, ανεπηρέαστη από σκόπιμες προγονοπληξίες με τις οποίες προβάλλεται το δήθεν ενδιαφέρον όρισμένων κύκλων, που έμειναν βουβοί όμως όταν καταστρέφονταν μνημεία της παράδοσης και στοιχειά της έπιστήμης.

Οί ανακατασκευές μνημείων, μάλιστα των κλασικών χρόνων, που ξεκινούν με τον απατηλό τίτλο της αναστήλωσης, έχουν πλέον περισσέψει. Καιρός είναι να ακούσει ή Πολιτεία τη γνώμη εκείνων που έχοντας αφιερώσει τη ζωή τους στην προστασία και τη μελέτη των μνημείων και της παράδοσης μπορούν να συμβουλέψουν όρθά, γιατί δεν εξαρτώνται ούτε από σκοπιμότητες ούτε προσδοκούν προσωπικό όφελος.

Δεν είναι γνωστό ή, τουλάχιστον, είναι ξεχασμένο, πώς το πρώτο αρχαίο θέατρο που χρησιμοποιήθηκε στη Νέα Ελλάδα είναι του Άργους, τον Ιούλιο του 1829, όταν έγινε ή Δ' Εθνική Συνέλευσις των Πληρεξουσίων του Έθνους. Ο Καποδίστριας όρισε ως τόπο συνεδριάσεων «το παλαιόν θέατρον της πόλεως - - το όποιον κατά διαταγήν της Κυβερνήσεως έξεχώσθη και διορθόνεται» (Γεν. Έφημ. 47, 3 Ιουλίου 1829). Στις 11 Ιουλίου έγινε ή έναρξη των έργων της Εθνικής Συνέλευσης με την παρουσία του Καποδίστρια, του Κολοκοτρώνη, του Νικηταρά, του Μιαούλη. Οί πληρεξούσιοι του Έθνους της Νέας Ελλάδος, και οί θρυλικοί όπλαρχηγοί, καπετάνιοι και ναυμάχοι άρκέστηκαν σέ ένα έρείπιο θεάτρου.

Πέντε, νέα ή ανανεωμένα, μουσεία άποκτήσαμε κατά το 2009, όλα σημαντικά. Τα περισσότερα όμως έμειναν σχεδόν άπαρατήρητα, γιατί τα εκάλυψε ό θόρυβος για το νέο μουσείο Ακρόπολης που μετατόπισε το ενδιαφέρον των φιλαρχιών. Τα τέσσερα, Νικόπολης, Καλαμάτας, Πατρών και Βραυρώνος ό κόσμος τα επισκέπτεται για να ιδεί τα αρχαία που στεγάζουν. Το νέο μουσείο της Ακρόπολης το επισκέπτονται για να ιδούν το κτήριο.

Το μουσείο της Νικόπολης νέο, έκτεταμένο, στον δρόμο Πρέβεζας-Ιωαννίνων, στεγάζει τα εύρηματα από τις ανασκαφές της Νικόπολης που άρχισε το 1913 ή Αρχαιολογική Εταιρεία με τον Αλέξανδρο Φιλαδελφέα. Οί έρευνες συνεχίζονται έως σήμερα από την Υπηρεσία με την Επιτροπή μνημείων Νικοπόλεως.

Το νέο μουσείο της Πάτρας νέο και μεγαλόπρεπο στεγάζει εύρηματα από την Πάτρα και από όλόκληρη την Αχαΐα. Εκείνο που κυριαρχεί στην έκθεση

εἶναι τὰ θαυμάσια ψηφιδωτὰ ἀπὸ τὰ σπίτια τῶν ἀρχαίων Πατρῶν καὶ οἱ τμηματικές ἀναπαραστάσεις μερῶν αὐτῶν τῶν σπιτιῶν.

Τὸ νέο μουσεῖο τῆς Καλαμάτας μᾶς προσφέρει διπλὴ ὠφέλεια. Ἡ πρώτη καὶ κύρια εἶναι ὅτι βλέπουμε πλέον τὰ εὐρήματα ἀπὸ τὶς πολλὰς καὶ σημαντικές ἀνασκαφὰς ποὺ ἔχουν γίνεи στῇ Μεσσηνίᾳ. Προϊστορικά καὶ κλασσικά εὐρήματα, ψηφιδωτὰ τῶν ρωμαϊκῶν χρόνων, νομίσματα, ἀρχιτεκτονικά καὶ ἄλλα τῆς βυζαντινῆς ἐποχῆς συνθέτουν τὸ νέο μουσεῖο ποὺ μᾶς δίνει τὴν εἰκόνα τοῦ πολιτισμοῦ τῆς ἀρχαίας καὶ τῆς μεσαιωνικῆς Μεσσηνίας.

Ἡ δεύτερη ὠφέλεια ποὺ προσφέρει τὸ νέο μουσεῖο τῆς Καλαμάτας εἶναι τὸ κτήριό του· εἶναι ἡ παλιὰ δημοτικὴ ἀγορὰ τῆς πόλης ποὺ εἶχε ἐγκαταλειφθεῖ μετὰ τοὺς σεισμοὺς τοῦ 1986. Ἀρχαία καὶ νέα παράδοση ἔχουν συνδυαστεῖ.

Τοῦ μουσείου τῆς Βραυρῶνος, ἔργο τοῦ ἀειμνήστου Ἰωάννου Κ. Παπαδημητρίου, ἔγινε νέα ἔκθεση μετὰ τὴν εὐκαιρίαν τῆς ριζικῆς ἐπισκευῆς τοῦ κτηρίου. Τὸ μουσεῖο εἶχε σχεδιαστεῖ γιὰ τὴν ἔκθεση τῶν εὐρημάτων μόνο τοῦ ἱεροῦ τῆς Ἀρτέμιδος ἀλλ' ἐξ ἀρχῆς στέγασε καὶ ἀρχαῖα ἀπὸ ἄλλες περιοχὰς τῆς Ἀττικῆς, κυρίως τῆς Μερέντας καὶ τῆς Ἀναβύσσου. Ἡ νέα ἔκθεση τῶν ἀρχαίων τοῦ μουσείου ἀναδεικνύει τὰ παλαιὰ εὐρήματα καὶ μᾶς προσφέρει καὶ νέα, ἄγνωστα, ἀπὸ τὶς ἀνασκαφὰς ποὺ ἔγιναν στὰ 40 χρόνια ποὺ μᾶς χωρίζουν ἀπὸ τὴν πρώτη ἔκθεση. Συνδυασμένο τὸ μουσεῖο μετὰ τὸ παρακείμενο ἱερὸ τῆς Ἀρτέμιδος ἀποτελεῖ κέντρο ἐπιστημονικὸ γιὰ τὴ μελέτη τῆς ἀρχαίας Ἀττικῆς.

Τὸ νέο μουσεῖο τῆς Ἀκρόπολης σὰς εἶναι γνωστό. Προκάλεσε τὸν θαυμασμὸ μιᾶς μεγάλης μερίδας τῶν ἐπισκεπτῶν καὶ τὴν ἀντίθεση μιᾶς ἄλλης ἐξ ἴσου σημαντικῆς. Ἐὰν εἶχε κτισθεῖ σὲ ἄλλο τόπο οἱ ἀντιρρήσεις θὰ ἦταν λιγότερες καὶ ὄχι οὐσιαστικές. Θὰ περιορίζονταν στὴν ἀρχιτεκτονικὴ μορφή του καὶ στὸν τρόπο τῆς ἔκθεσης τῶν ἀρχαίων. Κτίστηκε ὅμως ἐπάνω σὲ μία ἀρχαία συνοικία τῆς Ἀθήνας, σὲ ἐλάχιστη ἀπόσταση ἀπὸ τὸν Παρθενῶνα καὶ ἀλλοίωσε τὴ μορφή ἐνὸς ἱστορικοῦ κτηρίου τῆς Ἀθήνας, τοῦ ὀθωνικοῦ στρατιωτικοῦ νοσοκομείου. Γιὰ νὰ κατασκευασθεῖ τὸ νέο μουσεῖο παραβιάστηκαν θεμελιώδεις δεοντολογικοὶ κανόνες τῆς Ἰπηρεσίας, ἐκείνης ποὺ γνώρισα καὶ ἔζησα ἐγώ. Παραβιάστηκαν κανόνες ἐπιστημονικοί, αἰσθητικοὶ καὶ κοινωνικῆς δικαιοσύνης. Τὸ νέο μουσεῖο ὅμως ὑπάρχει καὶ θὰ ὑπάρχει καὶ μετὰ ἀπὸ μᾶς. Ἀπὸ τὴ φύση καὶ τὸν χαρακτῆρα του, ὅπως τὸν διαμόρφωσαν, ἀποτελεῖ ἐπιθετικὸ παράγοντα τῆς μοναδικῆς αὐτῆς περιοχῆς ποὺ τὸ ἀντικρίζει, δηλαδὴ τῆς νότιας κλιτύος τῆς Ἀκρόπολης. Ἡ περιοχὴ αὕτη εἶναι ὁ ζωτικὸς χῶρος τοῦ νέου μουσείου στὸν

ὁποῖο θέλει νὰ ἐπεκταθεῖ, ἔστω καὶ ὀπτικῶς, καὶ τοῦτο εἶναι ἤδη ἀπὸ καιρὸ φανερό.

Γυρίζοντας στὸ παρελθὸν σὰς θυμίζω πὼς τὸ πρῶτο μουσεῖο τῆς Ἀκρόπολης, τοῦ 1835, ἦταν ἓνα διώροφο τουρκικὸ σπῖτι ἀνάμεσα στὸ Ἐρέχθειο καὶ στὸν Παρθενώνα. Δημιουργὸς τοῦ μουσείου ἦταν ὁ Λουδοβίκος Ross. Τὸ ἐπισκέφθηκαν πρίγκιπες, βασιλεῖς, ἀγωνιστὲς καὶ κατεδαφίστηκε τὸ 1878.

Φέτος τὸν Σεπτέμβριο ἡ Ἑλλάδα, ἡ Ἀθήνα, ἐορτάζει μιὰ μεγάλη ἐπέτειο τῆς ἱστορίας της, τὴν πάροδο 2500 χρόνων ἀπὸ τὴ μάχη τοῦ Μαραθῶνος τοῦ 490 π.Χ. Κατὰ τὴν προηγούμενη ἐπέτειο, τῶν 2000 χρόνων, τὸ 1510, ὁ τόπος μας βρισκόταν κάτω ἀπὸ τὴ βενετσιάνικη καὶ τὴν ὀθωμανικὴ κυριαρχία. Ὑποθέτω ὅμως ὅτι οἱ τότε κάτοικοι τῆς Ἀθήνας δὲν θὰ ἀσχολήθηκαν μὲ τὸ θέμα.

Τὰ ἱστορικὰ γεγονότα, οἱ μάχες κυρίως, συνδέονται μὲ τοὺς τόπους ὅπου αὐτὲς ἔγιναν. Γι' αὐτὸ οἱ λαοὶ διατηροῦν ὅσο εἶναι δυνατόν τὴν ἱστορικὴ μορφὴ τῶν πεδίων τῶν μαχῶν. Λέγοντας ἱστορικὴ ἐννοῶ ἐκεῖνη ποὺ εἶχαν οἱ τόποι ὅταν ἔγινε κάποια σημαντικὴ μάχη μὲ συνέπειες γιὰ τὴ μελλοντικὴ ζωὴ τῶν ἀνθρώπων καὶ ἡ ὁποία ἔμεινε στὴ μνήμη τους παρὰ τὴν πάροδο τῶν γενεῶν.

Τὸ πεδίον τῆς μάχης τοῦ Μαραθῶνος δὲν ὑπάρχει πλέον. Αὐτό, ἡ ἐξαφάνισή του, συντελέστηκε μέσα σὲ τούτη τὴ δεκαετία καὶ οἱ αὐτουργοὶ εἶναι γνωστοί. Παρὰ ταῦτα σχεδιάζεται κάποιος ἐορτασμὸς τῆς ἐπετείου τῶν 2500 χρόνων. Δὲν εἶναι γνωστὸ ἀκόμη ποιοὶ θὰ τὸν κάνουν ἀλλὰ ἤδη ὑπάρχει ὀλοκληρωμένη πρόταση ἀπὸ τὸν Πρόεδρο τῆς Ἑνώσεως Ξενοδόχων Ἀθηνῶν-Ἀττικῆς, ὁ ὁποῖος ζητεῖ «τὴ σύνδεση τοῦ Μουσείου τῆς Ἀκρόπολης μὲ τὸ τουριστικὸ προῖόν τῆς Ἀττικῆς καὶ τὴν τουριστικὴ προώθηση τῆς Ἀθήνας σὲ παγκόσμιο ἐπίπεδο, μὲ ἀφορμὴ τὴ συμπλήρωση, τὸ 2010, 2500 χρόνων ἀπὸ τὴ μάχη τοῦ Μαραθῶνα» (Ἡ Καθημερινή, Οἰκονομία, Σάββατο 28 Νοεμβρίου 2009, σ. 6). Νομίζω πὼς ἡ τουριστικὴ αὕτη γραμμὴ ἀντιπροσωπεύει πλήρως τὸ νόημα τοῦ ἐορτασμοῦ γιὰ τὴ μάχη τοῦ Μαραθῶνος καὶ ἐκφράζει τὴ σημερινὴ πνευματικὴ της σημασία γιὰ τοὺς Ἕλληνες.

Ἐχει παρατηρηθεῖ, ἤδη ἀπὸ τὸν 19ο αἰῶνα, ὅτι ἡ Ἀρχαιολογικὴ Ἑταιρεία δὲν προσελκύει δωρεὰς παρὰ τὸ ὅτι τὸ ἔργο της εἶναι ἐθνικὸ, μόνιμο καὶ μόνον ὠφέλεια προκαλεῖ, ἔργο ποὺ ἀπλώνεται στὸν ἐπιστημονικὸ κόσμον ὅλης τῆς Γῆς. Ἴσως εἶναι φυσικὸ οἱ δωρητὲς νὰ στρέφονται πρὸς τὰ φιланθρωπικὰ ἔργα ποὺ προσφέρουν ἄμεση βοήθεια στοὺς γύρω μας. Παρὰ ταῦτα ὀρισμένοι ὀργανισμοὶ

ἢ Ἰδρύματα δὲν παραμελοῦν τίς ἀνθρωπιστικὴς ἐπιστῆμες καὶ ἐννοῶ, κυριότατα, τὴν Ἐθνικὴν Τράπεζα τῆς ὁποίας ὁ ἰδρυτής, ὁ Γεώργιος Σταύρου, συνεργάτης τοῦ Καποδίστρια, ὑπῆρξε ἀπὸ τὰ πρῶτα μέλη τῆς Ἑταιρείας.

Τὰ τελευταῖα χρόνια εἶχε γίνεи φανερό πὺς ἡ πολύτιμη καὶ παλαιότατη βιβλιοθήκη μας βρισκόταν σὲ ὀπισθοδρόμηση. Ὀργανωμένη στὴν ἀρχὴ τοῦ 20οῦ αἰ. χρειαζόταν ἀναδιοργάνωση σύμφωνα μὲ τὴν ἡλεκτρονικὴ τεχνολογία καὶ τὴν πληροφορικὴ. Ἡ Ἑταιρεία δὲν μποροῦσε νὰ διαθέσει τὸ ἀναγκαῖο χρηματικὸ ποσό, τὸ Κράτος δὲν θεωροῦσε ὅτι τὸ ἔργο αὐτὸ τὸ ἀφοροῦσε. Ἀποταθήκαμε σὲ μεγάλους οἰκονομικοὺς Ὀργανισμοὺς ἀλλὰ συναντήσαμε τὴν ἄρνηση. Ἀποταθήκαμε στὴν Ἐθνικὴ Τράπεζα, στὸν Πρόεδρό της κ. Τάκη Ἀράπογλου, καὶ ἡ ἀνταπόκριση ὑπῆρξε ἄμεση. Χορηγήθηκε στὴν Ἑταιρεία ἓνα μεγάλο χρηματικὸ ποσὸν τὸ ὁποῖο θὰ ἀρκέσει γιὰ τὴ σύνταξη τοῦ ἡλεκτρονικοῦ καταλόγου τῆς Βιβλιοθήκης σύμφωνα μὲ τὰ διεθνή δοκιμασμένα πρότυπα καὶ τὸ ἔργο αὐτὸ ἄρχισε ἀπὸ τὴν περασμένη χρονιά μὲ συνεργεῖο εἰδικῶν.

Ἡ νέα ὀργάνωση τῆς βιβλιοθήκης ποὺ γίνεται χάρις στὴν Ἐθνικὴ Τράπεζα εἶναι τὸ πρῶτο βῆμα. Ἐφ' ὅσον ὑπάρξει καὶ ἄλλη βοήθεια ἡ βιβλιοθήκη θὰ ὀργανωθεῖ μὲ τέτοιο τρόπο ὥστε νὰ γίνεи проσιτὴ σὲ ὁλόκληρη τὴν Ἑλλάδα καὶ εἰδικὰ στὶς Ἐφορεῖες τῶν Ἀρχαιοτήτων ποὺ θὰ μποροῦν νὰ τὴν συμβουλευόονται ἀπὸ μακριά. Αὐτὸ εἶναι ἔργο τοῦ κοντινοῦ, ἐλπίζουμε, μέλλοντος. Τώρα προέχει ἡ ὁλοκλήρωση τοῦ μέρους ἐκείνου ποὺ παρὰ τὰ ἐμπόδια τοῦ παρελθόντος γίνεи πραγματικότητα χάρις στὴν Ἐθνικὴ Τράπεζα καὶ τὸν τέως Πρόεδρό της κ. Τάκη Ἀράπογλου.

ΒΑΣΙΛΕΙΟΣ Χ. ΠΕΤΡΑΚΟΣ

1. ΝΕΚΡΟΤΑΦΕΙΟ ΤΣΕΠΙ ΜΑΡΑΘΩΝΟΣ

(Πίν. 1-12)

Κατά τὸ 2009 ἀνασκάφηκε πλήρως ὁ τάφος 43, μερικῶς ὁ τάφος 50 καὶ ἐρευνήθηκαν συμπληρωματικὰ τὸ ἀνατολικὸ χεῖλος καὶ οἱ παρεῖς τοῦ Ἀποθέτη 39.

Ὁ τάφος 50, περὶ τὸ βόρειο ἄκρο τοῦ νεκροταφείου, διατηρεῖται ἐξωτερικὰ σχετικὰ ἀκέραιος¹, καὶ γειτνιάζει ἄμεσα μὲ μία ὀρθογώνια βάση ἐκ σκυροδέματος τοῦ παλαιοῦ στεγάστρου (πλευρᾶς 130 μ. περίπου), ἐγκιβωτισμένη μέσα στὴν ἀρχαία ἐπίχωση. Σ' αὐτὴν ἐπικάθησε πρόσφατα ὑπέργεια προσθήκη, ὕψ. 1.20 μ., γιὰ τὴ στήριξη στύλου τοῦ νέου στεγάστρου (πίν. 1α). Ἡ κατασκευὴ τῆς βάσης ἀπέκοψε τὸ νότιο τέρμα τοῦ περιβόλου τοῦ τάφου, ὁ ὁποῖος στὸ ὑπολοιπο τμήμα του σώζεται ὁλόκληρος, καὶ μάλιστα σὲ δύο στρώσεις, ἀνεξάρτητες μεταξύ τους. Ἐξ αὐτῶν ἡ κατώτερη πατάει στὴν ἐπιφάνεια τοῦ ἀρχαίου δαπέδου (βάθ. 0.87 μ. ἀπὸ 0.00 ἀνασκαφῆς).

Τὸ πρόθυρο βρέθηκε γεμάτο πέτρες, ριγμένες πυκνὰ σὲ ἐπ'ἀλλήλα στρώματα, ἀλλὰ μεταξύ τους ἐλεύθερες (πίν. 1β). Στὸ τέταρτο στρώμα (βάθ. 1.10 ἀπὸ 0.00) ἡ ἀνασκαφὴ τοῦ χώρου διακόπηκε διότι ὑπῆρχε φόβος μὲ τὴν συνέχιση τῆς ἀφαίρεσης τῶν λίθων νὰ διαταραχθεῖ ἡ ἔδραση τῆς βάσης τοῦ ὑποστηλώματος τοῦ στεγάστρου. Μέχρι τὸ βάθος αὐτὸ διακρίθηκε ἡ κτιστὴ ἐπένδυση στὶς δύο πλευρὲς τοῦ προθύρου. Καλύτερα διατηρημένη εἶναι ἡ βόρεια πὺν σώζει ἐπιφανειακά, σὲ 0.40 μ. περίπου ἀπόσταση ἀπὸ τὴν ὑποτιθέμενη θέση τῆς εἰσόδου, μία ἀσβεστολιθικὴ πέτρα στημένη ὀρθία. Ἡ κορυφὴ τῆς, σπασμένη μὲ 4-5 κτυπήματα, μόλις ἐξέχει τοῦ γενικοῦ ἐπιπέδου, ἐνῶ στὴ δυτικὴ πλευρὰ τῆς εἶναι κολλημένη μία, ἰδίου ὕψους, λεπτὴ σχιστολιθικὴ πλάκα (πίν. 1β) (βλ. καὶ κατ. Τ. 43). Ἡ κατώτατη σειρὰ λίθων τῆς βόρειας τοίχης εἶχε πατήσῃ σὲ ἐπιμήκη, ὀριζόντια πλάκα, πὺν ἄρχιζε ἀπὸ τὴ βάση τῆς ὀρθίας σχιστόπλακας καὶ κατέληγε, ὅπως φαίνεται, ἐπάνω ἀπὸ τὸ ἀνατολικὸ ὄριο τοῦ λάκκου (πίν. 2α).

1. Μ. ΠΑΝΤΕΛΙΔΟΥ ΓΚΟΦΑ, *Τσέπι Μαραθῶνος. Τὸ Πρωτοελλαδικὸ Νεκροταφεῖο* (Αθήνα 2005) 244-246. Στὸ ἐξῆς *Τσέπι*.

Στὴ συνέχεια ἡ ἔρευνα στράφηκε πρὸς τὴ θέση τοῦ λάκκου. Ἀπὸ τὸ ὑπέργειο λίθινο ὀρθογώνιο πλαίσιο, κτισμένο σὲ δύο στρώσεις, ἀφαιρέθηκαν οἱ τρεῖς πλευρὲς καὶ διατηρήθηκε μόνο ἡ δυτικὴ. Ὅλες οἱ πέτρες πατοῦσαν σὲ ἐπίχωση 0.30 μ. περίπου, πὺν τίς χώριζε ἀπὸ τὸ ἐπίπεδο τῆς καλυπτήριας τοῦ λάκκου, ἐνῶ ἀνατολικά, κάτω ἀπὸ τίς πέτρες εἶχε στρωθεῖ ὀριζόντια σχιστολιθικὴ πλάκα, πὺν καταλάμβανε ὅλο τὸ μῆκος τῆς πλευρᾶς. Στὸ βόρειο ἄκρο τῆς ἴδιας πλάκας κατέληγε ἡ σχιστόπλακα, στήν ὁποία, ὅπως ἀναφέρθηκε, πατοῦσε ἡ βόρεια ἐπένδυση τοῦ προθύρου (πίν. 2β). Μοναδικὸ κινητὸ εὔρημα ἦταν ἀπολέπισμα ὀψιανοῦ ἐπάνω στὴ σχιστολιθικὴ πλάκα.

Οἱ τρεῖς σχιστόπλακες, δηλ. ἡ κατακόρυφη τῆς στήλης, ἡ ὀριζόντια κάτω ἀπὸ τὴν λίθινη ἐπένδυση τῆς βόρειας παρειᾶς καὶ ἡ ἄλλη ὀριζόντια κατὰ μῆκος τῆς πλευρᾶς τοῦ λάκκου, ἔδεναν κατασκευαστικὰ μεταξύ τους, καὶ ἡ κάθε μία ἦταν κάθετη ὡς πρὸς τὴν ἄλλη. Καὶ οἱ τρεῖς ἦταν ἀπὸ τὸ ἴδιο ὕλικὸ καὶ παρομοίων διαστάσεων μὲ τίς πλάκες πὺν εἶχαν ἐπενδύσει τὸν λάκκο τοῦ τάφου 53 (Ἔργον 2008, 16. ΠΑΕ 2008, 4).

Ὅταν ἀφαιρέθηκαν οἱ δύο ὀριζόντιες, διαπιστώθηκε ὅτι δὲν εἶχαν ἄλλη σύνδεση μὲ τὸν τάφο, ἀπὸ τὸν ὁποῖο τίς χώριζε ἡ καθαρὴ ἐπίχωση, πᾶχ. 0.25-0.30 μ. Κάτω ἀπὸ αὐτὴν (βάθ. 1.40 μ. ἀπὸ 0.00), μία μεγάλη καλυπτήρια φαινόταν νὰ σκεπάζει ὅλον τὸν λάκκο. Τὸ δυτικὸ τῆς ἄκρο συνόρου ἐν μέρει μὲ δύο τραχιεὲς πέτρες, πὺν πατοῦν ὁμως σὲ καθαρὸ χῶμα, πιθανότατα πέρα ἀπὸ τὸ χεῖλος τοῦ λάκκου. Ἀντίθετα, τὸ ἀνατολικὸ ἄκρο τῆς μεγάλης καλυπτήριας δὲν ἀποκαλύφθηκε ὁλόκληρο, διότι βρίσκεται σὲ μικρὴ ἀπόσταση ἀπὸ τὴ βάση τοῦ στεγαστροῦ καὶ μὲ τὴν πρόοδο τῆς ἔρευνας ὑπῆρχε κίνδυνος νὰ διαταραχεῖ ἡ ἔδραση τῆς βάσης. Στὸ σημεῖο αὐτό, παρὰ τὰ ἐν μέρει ἰδιότυπα καὶ ἐνδιαφέροντα στοιχεῖα τοῦ τάφου, ἡ ἔρευνα διακόπηκε καὶ μᾶλλον ματαιώνεται ὀριστικά.

Ἡ ἀνασκαφὴ τοῦ τάφου 50, ἂν καὶ ἡμιτελής, ἦταν ἀρκετὰ ἀποκαλυπτική. Οἱ δύο παράπλευρες κατακόρυφες στήλες τοῦ προθύρου, ἡ σχιστολιθικὴ πλάκα καὶ ἡ ἀσβεστολιθικὴ πέτρα προδίδουν διαδοχικὴ τοποθέτηση καὶ ἀντικατάσταση τῆς μιᾶς ἀπὸ τὴν ἄλλη, προφανῶς τῆς σαθρῆς καὶ φθαρμένης ἀπὸ τὴν ἀνθεκτικὴ συμπαγή. Ἡ παλαιά, ἂν καὶ ἀχρηστευμένη, δὲν ἀπομακρύνθηκε, ἀλλὰ κατὰ πάγια πρακτικὴ τηρούμενη στὸ νεκροταφεῖο, διατηρήθηκε μέσα στὰ ὅρια τοῦ τάφου, ἀπὸ τὸν ὁποῖο προέρχεται.

Ἐξ ἄλλου, ἡ σπασμένη κορυφὴ τῆς ὀρθιας πέτρας παραβάλλεται πρὸς τίς δύο παρόμοιες τοῦ τάφου 54 (Ἔργον 2008, 18, εἰκ. 11. ΠΑΕ 2008, 5, πίν.

7α) και πιθανόν να ἐδῆλωνε, ὅπως θεωρήθηκε καὶ ἐκεῖ, σημεῖο ἐγκατάλειψης, ἢ ὀρθότερα τερματισμοῦ χρήσης τοῦ τάφου.

Ἡ ἐπιμήκης ὀριζόντια σχιστόπλακα κάτω ἀπὸ τὴν κτιστὴ ἐπένδυση τῆς βόρειας παρειᾶς τοῦ προθύρου ἀποτελεῖ ἰδιοτυπία κατασκευῆς, μοναδική μέχρι σήμερα στὸ Τσέπι. Ἡ θέση της, σὲ ἀθέατο σημεῖο καὶ χωρὶς πραγματικὴ συμβολὴ στὴ στατικὴ τῆς ἐπενδύσεως ἀφήνει νὰ ἐννοηθεῖ ὅτι μετὰ τὴν κατάργηση τῆς ἀρχικῆς χρήσης της, σκοπὸς ἦταν καὶ ἐδῶ ἡ ἐξοικονόμησή της μέσα στὸν τάφο. Ἐὰν ὁ συλλογισμὸς εἶναι ὀρθός, τότε ἡ ἐπένδυση τῶν παρειῶν τοῦ προθύρου, ἴσως δὲ καὶ ὁλόκληρο τὸ πρόθυρο, εἶναι νεώτερο τμῆμα καὶ ἀνήκει σὲ νεώτερη κατασκευή.

Ἡ καθαρὴ ἐπίχωση, πάχ. 0.25-0.30 μ. ποὺ μεσολαβοῦσε μεταξὺ τοῦ ὑπέργειου ὀρθογώνιου πλαισίου, ὅπως καὶ μεταξὺ ἀνατολικῆς ἐγκάρσιας καὶ τῆς καλυπτήριας, δηλώνει παρέλευση σημαντικοῦ χρονικοῦ διαστήματος ἀπὸ τὴ σφράγιση τοῦ λάκκου μέχρι τὴν κατασκευή τῶν ὑψηλοτέρων τμημάτων. Ἐκεῖνο ποὺ δὲν γνωρίζουμε βεβαίως, λόγῳ διακοπῆς τῆς ἀνασκαφῆς, εἶναι ἂν ἡ μεγάλη ἐνιαία πλάκα ποὺ κάλυψε τὸν λάκκο τοποθετήθηκε σὲ φάση ἐπισκευῆς ἢ κατὰ τὴν ἀρχικὴ κατασκευὴ τοῦ τάφου. Ἡ πρώτη μορφή δὲν ἀποκαλύφθηκε, ἀλλὰ σ' αὐτὴν ὑποθέτουμε ὅτι ἀνήκουν ὅλες οἱ σχιστολιθικὲς πλάκες, ποὺ εἶναι τῆς ἰδίας ποιότητος μὲ τίς ὀρθιες πλάκες ἐπενδύσεως τοῦ λάκκου 53 (*Ἔργον* 2008, 16, *ΠΑΕ* 2008, 2, πίν. 4β) καὶ κατ' ἐπέκταση τῆς ἰδίας χρήσεως σὲ ὅμοιο λάκκο μὲ αὐτόν.

Τελικὰ συμπεραίνεται ὅτι ὅλα τὰ ἐπὶ μέρους σημεῖα, ἀπὸ τὸ ἀνώτερο τμῆμα τοῦ μέχρι τὴν πλάκα τοῦ λάκκου, φανερώνουν δεύτερη φάση κατασκευῆς ἢ ἐπισκευῆ τοῦ τάφου 50.

Ὁ τάφος 43, στὸ ΒΔ τμῆμα τοῦ στεγασμένου χώρου, ἀνήκει στοὺς μεταλύτους τοῦ νεκροταφείου καὶ βρέθηκε ἐξωτερικὰ σὲ ἄριστη κατάσταση (πίν. 3α) (περιγραφή *Τσέπι*, 230-231).

Ὁ περίβολος, μήκ. 4.70 μ., σώζεται ἀκέραιος καὶ σχηματίζει ἀνατολικά ἄκρα σὲ σχῆμα Π. Ἐπὶ πλέον, κάτω ἀπὸ τὴ δυτικὴ πλευρά του, περὶ τὰ 0.10 μ., βαθύτερα καὶ μέχρι 0.24 μ. δυτικότερα, διατηρεῖται παλαιότερη κατασκευὴ του μὲ ἰδιότυπη γιὰ τὸ Τσέπι καμπύλη, ἀψιδωτὴ χάραξη (πίν. 3β). Ἐσωτερικὰ τοῦ ἀνωτέρου περιβόλου, ἐπάνω ἀπὸ τὴν ὑποτιθέμενη θέση τοῦ λάκκου, σώζεται μία σειρὰ πέτρες σὲ σχῆμα Γ, ποὺ πρέπει νὰ ἀνῆκε στὸ ὀρθογώνιο ὑπέργειο κτιστὸ πλαίσιο.

Τὸ πρόθυρο ὀρίζεται ἐπάνω στὸ ἀρχαῖο δάπεδο σὲ βάθ. 0.89 μ. ἀπὸ 0.00 ἀνασκαφῆς, μεταξὺ τῶν δύο ἐσωτερικῶν κεραίων τοῦ περιβόλου. Ἡ βόρεια τερματίζει σὲ μία ὀρθία στημένη πέτρα, ἀντὶ στήλης, ποὺ ἐξέχει περὶ τὰ 0.35 μ. καὶ ἔχει δίπλα τῆς κολλημένη μία σχιστόπλακα (πίν. 4α). Σὲ ἀντίστοιχη θέση νότια στέκουν δύο πέτρες, ἀλλὰ εἶναι ἀρκετὰ χαμηλότερες. Στὸ πρῶτο τμῆμα τοῦ προθύρου, ἐπὶ μήκους 0.80 μ. οἱ παρειὲς ἦταν ἀκάλυπτες. Στὴ συνέχεια ἡ κάθε μία ἐπενδύεται σὲ ὅλο τὸ ὕψος τῆς μὲ μία μεγάλη ἐπίπεδη πέτρα (0.60×0.40 ἡ βόρεια, 0.67×0.30 ἡ νότια) (πίν. 4β), ἐνῶ στὸ τελευταῖο τμῆμα τους προστατεύονται κατὰ συνήθη τρόπο, μὲ πέτρες σὲ ὀριζόντιες στρώσεις.

Τὸ πρῶτο τμῆμα του περιεῖχε χῶμα καθαρὸ μὲ λίγα ὄστρακα καὶ ἐλάχιστους ὀψιανούς. Στὴ συνέχεια, μετὰ τὰ 0.80 μ., ὅλος ὁ χῶρος ἦταν γεμάτος πέτρες. Στὴν ἐπιφάνεια ἦταν μικρὲς καὶ ἀσύνδετες, ἀλλὰ μετὰ τὴν πρώτη στρώση οἱ πέτρες, κροκάλες καὶ τραχειές, γίνονταν μεγαλύτερες, σφικτὰ δεμένες μεταξύ τους, ἔτσι ὥστε ἡ ἀφαίρεση τῆς μιᾶς νὰ μετακινεῖ τίς ἄλλες. Ἐπὶ πλέον, μερικὲς ἀπὸ αὐτὲς ἦταν στερεωμένες μὲ λάσπη ἐπάνω στὴν κτιστὴ ἐπένδυση (πίν. 4β), ἰδίως στὴ βόρεια παρεία καὶ περιόριζαν τὸ πλάτος τοῦ προθύρου σὲ μόλις 0.23 μ. Σὲ αὐτὸ τὸ στενὸ τμῆμα ὁ ἐπιφανειακὸς λιθωρὸς ἔκρυβε μία ἰδιόρρυθμη κατασκευή. Περὶ τὰ 0.05 μ. βαθύτερα τοῦ ἐξωτερικοῦ χώρου δύο πλάκες, μία τραχεῖα μὲ γωνιώδη κορυφή (πίν. 5α) καὶ πίσω τῆς μία λεπτὴ σχιστολιθική (πίν. 5β), τοποθετημένες κατακόρυφα, ἐγκάρσια πρὸς τὸ μῆκος τοῦ προθύρου, ἔφρασαν τὴν ἡδὴ στενὴν ὁδὸ. Καὶ οἱ δύο πατοῦσαν σὲ ἄλλη τραχεῖα ὀριζόντια, ποὺ ἔμοιαζε μὲ κατώφλι (βάθ. 1.24 μ. ἀπὸ 0.00). Ὑπῆρχε ὅμως καὶ τρίτη πλάκα (διαστ. 0.87×0.84 μ.), ποὺ εἶχε φράξει ἀρχικὰ τὴν εἴσοδο στὸ λάκκο. Αὐτὴ ἔστεκε μέσα τὸ πρόθυρο δυτικότερα, μετακινήμενη 0.10-0.18 μ. πέρα ἀπὸ τὴν ὀρθή τῆς θέσης καὶ ψηλότερα ἀπὸ τὸ κατώφλι τῆς εἰσόδου (βάθος κατωφλίου 1.70 μ.) (πίν. 6α). Ἡ κορυφή τῆς εἶχε σχηματισθεῖ ἐπίτηδες καμπύλη, ὅπως ἔδειχναν τὰ ἀδρά κτυπήματα λαξεύσεως, καὶ ὑψωνόταν μέχρι τὴ στάθμη τοῦ ἀρχαίου δαπέδου.

Τὸ ἄνοιγμα τῆς εἰσόδου στὸν λάκκο γεφύρωνε μία στενὴ ἐπιμήκης πλάκα, ὡς ἀνώφλι (πίν. 6α), ἐπάνω στὴν ὁποία εἶχαν στρωθεῖ τρεῖς πέτρες στὴ σειρὰ καὶ ἐπάνω σ' αὐτὲς πατοῦσε λεπτὴ σχιστολιθική πλάκα, χωρὶς ὀργανικὴ σύνδεση καὶ προφανὴ προορισμό (πίν. 6β).

Τὸ κενὸ τοῦ λάκκου κάλυπταν τρεῖς μεγάλες πλάκες, ἐνῶ ἄλλες μικρὲς, κροκάλες καὶ στενὲς σχιστολιθικές, ποὺ φαίνονταν μάλλον περιττές, ἦταν

σκορπισμένες ανάμεσά τους (πίν. 6β). Ἡ δυτική καλυπτῆρια (0.93×0.74), βραχύτερη τῶν ἄλλων δύο, παρουσίαζε ἔντονη κλίση πρὸς τὴ Δύση, μὲ τὴν ἀνατολικὴ πλευρὰ ἀνασηκωμένη κατὰ 0.10 μ. περίπου ψηλότερα τῆς γειτονικῆς. Ὅταν ἀφαιρέθηκε ἀποκαλύφθηκε ὅτι ἡ ἀνατολικὴ ἀνασηκωμένη πλευρὰ της πατοῦσε στὸ δυτικὸ χεῖλος τοῦ λάκκου, ποὺ ἦταν ψηλότερο τῶν ἄλλων κατὰ μία στρώση. Ἡ πλάκα αὐτὴ κάλυπτε μικρὸ παιδικὸ λάκκο ἀνοιγμένο μεταξὺ τοῦ κυρίως λάκκου τοῦ τάφου καὶ τοῦ δυτικοῦ περιβόλου. Ἀπὸ τίς ἄλλες δύο καλυπτῆριες, ἡ μεσαία καὶ μεγαλύτερη ὄλων (διαστ. 2.07×0.49) ἐπεκτεινόταν μέχρι τὰ ὅρια τοῦ περιβόλου ἢ καὶ πέρα ἀπὸ αὐτόν, ἐνῶ ἡ ἄλλη (διαστ. 1.57×0.36) ἀπλῶς ὑπερκάλυπτε τὴν κτιστὴ ἐπένδυση τοῦ λάκκου.

Ὁ λάκκος βρέθηκε γεμάτος χρώματα καθαρὰ, ἀμμόδη, χωρὶς πέτρες ἢ χαλίκια. Τὰ πρῶτα ὅστὰ παρουσιάσθηκαν στὸ δυτικὸ ἄκρο, ἀρκετὰ ψηλά, μόλις 0.15 μ. χαμηλότερα τοῦ χεῖλους τῆς κτιστῆς ἐπενδύσεως. Κατὰ μῆκος τῆς παρεῖας ἦταν συγκεντρωμένα μεγάλα κυρίως ὅστὰ ἀπὸ μέλη τοῦ σώματος. Στὸ ἴδιο βάθος, περὶ τὴ ΝΔ γωνία ἦταν τὰ κρανία, τοποθετημένα μὲ ἰδιαίτερη φροντίδα, σὲ ἐπ'ἀλλήλα στρώματα.

Τὸ ἀνώτατο κρανίον (κρανίον 1) ἦταν διαμελισμένο καὶ κάτω ἀπὸ αὐτό (βάθ. 0.22 ἀπὸ τὸ χεῖλος τοῦ λάκκου) τὸ κρανίον 2, θρυμματισμένο, ἔσωζε μία μεγάλη ὀπή, διαμ. 0.06 μ., ἀνοιγμένη στὸν κρόταφο (πίν. 7α) καὶ δίπλα της μία μικρότατη μὴ διαμπερὴ κοιλότητα (διαμ. 0.007). Στὴν περιφέρεια τῆς μεγάλης ὀπῆς μία ὀρθία αἰχμηρὴ πέτρα εἶχε ἀφήσει τὸ ἔχνος της ἀπὸ τὴ θραύση στὸ κρανίον. Σὲ τρίτο στρῶμα (βάθ. 0.43 ἀπὸ χεῖλους) τὸ κρανίον 4 ἦταν διαμελισμένο μὲ τὰ κομμάτια του ἐπιμελῶς συγκεντρωμένα περὶ τὴ γωνία καὶ συγκρατημένα στὴ θέση τους μὲ μία κροκάλα καὶ ἓνα μεγάλο ὄστρακο λεκάνης στημένο ὀρθιον, σὰν φράχτης (πίν. 7β). Τέλος, τὴν κατώτατη συγκέντρωση ἀποτελοῦσαν τὰ κομμάτια τοῦ κρανίου 6 (βάθος 0.45 ἀπὸ τὸ χεῖλος), στὸ ὁποῖο διακρίθηκαν σαφῶς πλῆθος μικρὲς διαμπερεῖς ὀπές, μερικὲς ἀνοιγμένες ἀπὸ τὴν ἐσωτερικὴ, τὴν κοίλη ἐπιφάνεια. Στὴν ἴδια ὁμάδα ἀνῆκαν ἀκόμα τὰ κομμάτια νηπιακοῦ κρανίου τοποθετημένα μέσα σὲ κομψὸ μελανὸ σκύφο (πίν. 8α). Ἄλλα κομμάτια κρανίου, ὡς φαίνεται, ἐπίσης νηπιακά, ἦταν μέσα σὲ μικρὴ ἐγχάρακτη πυξίδα (στὸ Ἔργον 2009, εἰκ. 3 τυπώθηκε λανθασμένη λεζάντα), ποὺ γειτνίαζε μὲ λίθινο ἄωτο μικκύλο σκύφο. Στὸ σύνολο τῶν κρανίων ἀνῆκε μία κάτω γνάθος ἐνήλικα ἀνεστραμμένη, ποὺ περιέβαλλε ἢ προφύλασσε τὸ νηπιακὸ κρανίον ἀρ. 7 (πίν. 8β).

Ἐπάνω στὰ ὅστὰ, καὶ ὅχι στὰ κρανία, ὑπῆρχαν μερικὲς πέτρες ἢ βότσαλα.

Δύο ἄλλες, σαφῶς μεγαλύτερες βρέθηκαν ἀπομονωμένες, σὲ βάθος 0.40 ἀπὸ τὸ χεῖλος, δηλ. στὸ ἴδιο ἐπίπεδο μὲ τὰ προηγούμενα κρανία, στὴ ρίζα τοῦ νότιου τοίχου καὶ περὶ τῆ μέσῃ τοῦ μήκους του, χωρὶς νὰ ὑπάρχει οὐσιαστικὴ ἔνδειξη προέλευσης ἢ προορισμοῦ τους. Ὡς μοναδικὸ στοιχεῖο συσχετισμοῦ μπορεῖ νὰ σημειωθεῖ ὅτι βρισκόταν κάτω ἀπὸ τὸ χαμηλωμένο σημεῖο τοῦ χείλους, ἐκεῖ ἀκριβῶς πού εἶχε πατήσῃ ἡ μεσαία καλυπτῆρια.

Σὲ ὅλο αὐτὸ τὸ βάθος μὲ τὰ κρανία (0.15 μέχρι 0.45 ἀπὸ τοῦ χείλους), τὸ ὑπόλοιπο τμήμα τοῦ λάκκου εἶχε καλυφθεῖ ἀπὸ ἐπίχωση οὐσιαστικὰ καθαρή, μὲ τὰ ἴδια πάντα ἀμμουδερά χρώματα πού εἰσρέουν κατὰ κανόνα στοὺς τάφους μαζί μὲ τὰ νερά τῆς βροχῆς.

Κάτω ἀπὸ τὰ καθαρὰ χρώματα, σὲ βάθος 0.60 μ. περίπου ἀπὸ τοῦ χείλους, παρουσιάσθηκε ὁ τελευταῖος νεκρὸς ἀκέραιος, μὲ λίγο ἀναστατωμένα τὰ ὅστὰ τοῦ θώρακος (πίν. 9α). Τὸ κεφάλι ἦταν στὴ ΝΑ γωνία, τὰ δύο χέρια λυγισμένα πρὸς τὸ κρανίον, οἱ μῆροὶ ἐνωμένοι μὲ τὶς κνήμες καὶ οἱ φάλαγγες τῶν πελμάτων στὴ θέση τους. Τὸ κρανίον ἦταν θρυμματισμένο, ἡ ἄνω γνάθος περίπου στὴ θέση τῆς μὲ μία πέτρα ἀπὸ κάτω, ἐνῶ ἡ κάτω γνάθος ἦταν διεστραμμένη κατὰ 45 μοῖρες περίπου. Ἀρκετὰ βότσαλα πού ὑπῆρχαν ἀνάμεσα στὰ ὅστὰ ἀνῆκαν ὡς φαίνεται σὲ χαμηλότερο στρώμα.

Ἐπάνω στὸ σῶμα τοῦ νεκροῦ εἶχαν ἀποτεθεῖ τρία κρανία στὴ σειρά, φαινομενικὰ καλὰ διατηρημένα, ἀλλὰ χωρὶς γνάθους. Ἐνα ἀκόμα (κρανίον 5), μαζί μὲ πολλὰ μεγάλα ὅστὰ ἦταν κολλημένο στὸ βόρειο τοίχωμα τοῦ λάκκου. Στὸ ἴδιο ἐπίπεδο μὲ τὸν τελευταῖον νεκρὸ παρατηρήθηκε ἓνα ἰδιότυπο εὑρημα. Τμήμα παιδικῆς γνάθου, χωρὶς δόντια, τοποθετημένη ἀκριβῶς ἐμπρὸς ἀπὸ τὸ κατώφλι περιβαλλόταν ἀπὸ 7-8 χαλίκια κυκλικά (πίν. 9β).

Ὁ τελευταῖος νεκρὸς εἶχε ταφεῖ ἐπάνω σὲ προγενέστερο σκελετό, πού σωζόταν καὶ αὐτὸς ἀρκετὰ καλὰ, στὴν ἴδια ἀκριβῶς στάση, ἀλλὰ χωρὶς κρανίον. Ἀνάμεσα στὰ ὅστὰ ὑπῆρχαν πολλὰ βότσαλα, ἐλάχιστα χονδρὰ ὄστρακα καὶ δύο πέτρες, στοιχεῖα πού εἶχαν ἤδη διακριθεῖ κάτω ἀπὸ τὸν κατὰ χώραν νεκρό.

Προστίθεται ὅτι σὲ διάφορα σημεῖα καὶ βάθη βρέθηκαν μεμονωμένα τμήματα λεπίδων ἢ ἀπολεπίσματα ὀψιανοῦ, ἀνεξάρτητα ἀπὸ τοὺς σκελετοὺς ἢ τὴ συγκέντρωση κρανίων, πού δὲν μποροῦν νὰ θεωρηθοῦν κτερίσματα.

Μετὰ τὴν ἀφαίρεση ὅλων τῶν ὀστέων ἢ ἐπιφάνεια τοῦ λάκκου ἀπέμεινε καθαρή, παρουσιάζοντας τὴν εἰκόνα ἐπιπέδου πυθμένα, ἐνῶ ἀκόμα δὲν εἶχε ἀποκαλυφθεῖ ἡ βάση τῆς κτιστῆς ἐπένδυσης τῶν παρειῶν. Συνολικά, μέχρι τοῦ

σημείου αὐτοῦ, μέσα στὸν λάκκο μετρήθηκαν, μαζί μὲ τὸν κατὰ χώραν νεκρό, 12 κρανία.

Μὲ τὴ συνέχιση τῆς ἔρευνας τὰ χώματα ἄλλαξαν λίγο χρῶμα, ἔγιναν καστα-νέρυθρα καὶ σὲ βάθος 0.80 μ. περίπου ἀπὸ τοῦ χεῖλους παρουσιάσθηκαν κατὰ μῆκος τῆς νότιας πλευρᾶς τέσσερα κρανία στὴ σειρά. Ὅλα ἀνῆκαν σὲ ἀκέραιους σκελετοὺς θαμμένους παράπλευρα σὲ εὐθεία σειρά καὶ στὴν ἴδια ἀκριβῶς συνεσταλμένη στάση (πίν. 10α): Πόδια διπλωμένα σὲ ὀξεία γωνία, λεκάνη καὶ θώρακας ἀκουμπισμένα στὸ δεξιὸ πλευρὸ καὶ χέρια λυγισμένα, τὸ ἓνα τουλάχιστον, μέχρι τὸ πρόσωπο. Τὰ δύο κρανία φαίνονταν ἀκέραια, τὰ ἄλλα δύο λίγο φθαρμένα, ἀλλὰ πάντως στὴ θέση τους, σὲ ἄμεση σχέση μὲ τοὺς σκελετοὺς. Παρὰ ταῦτα, ἡ κάτω γνάθος τῶν δύο στὰ ἀνατολικά εἶχε ἀποχωρισθεῖ τοῦ κρανίου καὶ ἦταν τοποθετημένη δίπλα ἢ ἐμπρὸς τους² (πίν. 10β). Καλύτερα ὅλων σώζεται ὁ πλησιέστερα τῆς εἰσόδου, μὲ μία πέτρα στὴ θέση τῆς ἀποσπασμένης γνάθου, ἐνῶ οἱ δύο δυτικὰ ἴσως εἶναι ἐλαφρὰ μετακινημένοι. Οἱ νεκροὶ εἶχαν ἀποτεθεῖ ἀπ' εὐθείας ἐπάνω σὲ στρώμα ἀπὸ κροκάλες, μικρὲς καὶ μεγάλες, προφανῶς τῆς παλαιᾶς κοίτης ποταμοῦ, ποὺ ἔχει ἐπανειλημμένα ἐντοπισθεῖ.

Τοὺς σκελετοὺς, ἰδίως τὸν θώρακα, καλύπτουν πολλὰ χαλίκια, πολὺ περισσότερα ἀπὸ ὅσα εἶχαν μέχρι σήμερα παρατηρηθεῖ (βλ. Ἔργον 2006, 17-18, εἰκ. 7. Ἔργον 2007, 17, εἰκ. 5. Ἔργον 2008, 21, πίν. 15), καὶ λίγα χονδρὰ ὄστρακα. Ἐνα ἀπὸ αὐτὰ βρέθηκε στὸ γόνατο τοῦ δεύτερου ἀπὸ ἀνατολικά καὶ προέρχεται ἀπὸ τὸ χεῖλος μεγάλου σκύφου τῆς τελικῆς νεολιθικῆς. Μέσα στὴν καθαρὴ ἐπίχωση ποὺ κάλυπτε τοὺς σκελετοὺς ὑπῆρχαν ἄμορφα κομμάτια ἢ τμήματα χονδρῶν λεπίδων πυρίτου, ἐνῶ ἀντιθέτως ἀπουσίαζαν τελείως οἱ ὀψιανοί.

Ὁ λάκκος τοῦ τάφου (διαστ. 1.25 ἀπὸ Α-Δ καὶ 1.10 ἀπὸ Β-Ν) εἶχε τοιχώματα ἐπενδυσμένα μὲ ἀπλὴ ξηρολιθία σὲ 7-8 στρώσεις καὶ βάθος 1.00 μ. Στὶς 3-4 χαμηλότερες εἶχαν χρησιμοποιηθεῖ ἐπιλεγμένες ἀσβεστολιθικὲς πέτρες, κατὰ τὸ δυνατόν ὁμαλές, τόσο στὴν ὄψη ὅσο καὶ στὶς ἐπιφάνειες ἐδράσεως. Στὴ συνέχεια, χωρὶς τὸ ὕψος νὰ εἶναι ὅμοιο σὲ ὅλες τὶς πλευρές, τὸ ὕλικὸ μεταβάλλεται καὶ στὸ ἀνώτερο τμήμα τῆς ἐπένδυσης οἱ πέτρες εἶναι τραχειῆς ἀσβεστολιθικὲς, ἐμφανῶς

2. Τὸ κρανίον τῆς ΝΔ γωνίας σώζει τὴν ἄνω γνάθο, ἀλλὰ ὁ κίνδυνος καταστροφῆς τοῦ εὐρήματος ἀπέτρεψε τὴν περαιτέρω ἔρευνα.

ἀνώμαλες σὲ ὅλες τὶς ἐπιφάνειές τους, ἐνῶ στὸ κτίσιμο παρεμβάλλονται καὶ μερικὲς κροκάλες.

Ἡ ἀνατολικὴ παρειὰ σχηματίζεται ὁμοίως στὶς τρεῖς κατώτατες στρώσεις μὲ ὁμαλὲς πέτρες. Περὶ τὸ μέσον τοῦ μήκους τους, σὲ βάθος 0.50 μ. περίπου ἀπὸ τὸ χεῖλος τοῦ λάκκου, ἀνοίγεται ἡ εἴσοδος, πλάτους 0.41 μ. καὶ ὕψους 0.50 μ. (πίν. 6α). Γιὰ κατώφλι χρησιμοποιήθηκε λεπτὴ σχιστόπλακα, μὲ τρεῖς πλευρὲς εὐθύγραμμες καὶ μία καμπύλη. Οἱ διαστάσεις τῆς (μῆκ. 0.36 καὶ πλάτος 0.28) εἶναι βραχύτερες τῆς ἐπιφανείας ποὺ καλύπτουν καὶ ἡ ποιότητα τοῦ ὕλικου ὁδηγεῖ στὴν ὑπόθεση ὅτι τὸ κατώφλι προέρχεται ἀπὸ ἀχρηστευμένη στήλη προθύρου τάφου. Δύο ἢ τρεῖς ἀκόμα στρώσεις σχηματίζουν τὴ βόρεια καὶ νότια παραστάδα ἀντίστοιχα, στὶς ὁποῖες φαίνεται νὰ ἔχει χρησιμοποιηθεῖ καὶ λάσπη.

Ἰψηλότερη εἶναι ἡ δυτικὴ παρειά, τῆς ὁποίας τὸ χεῖλος σχηματίζει κατὰ μέγα μέρος μία ἐπιμήκης πλακωτὴ πέτρα (βάθος 1.20 ἀπὸ 0.00). Σ' αὐτὴν καὶ στὴ συνέχεια τῆς σειρᾶς τῆς ἔχουν προστεθεῖ μία-δύο ἀκόμα στρώσεις, κτισμένες μὲ πολλὴ λάσπη, ὑψώνοντας τὴν ἐπιφάνεια τοῦ δυτικοῦ χεῖλους κατὰ 0.20-0.25 μ. Ἐκεῖ ἐπάνω εἶχε πατήσει ἡ μία πλευρὰ τῆς ἀκραίας καλυπτήριας τοῦ τάφου, μὲ ἔντονη κλίση πρὸς τὴ δυτικὴ πλευρά της, ἐνῶ ἡ ἀνατολικὴ φαινόταν ἐξωτερικὰ ἀνασηκωμένη. Ἡ πλάκα αὕτη, οὐσιαστικὰ ἔξω ἀπὸ τὸ κοῖλον τοῦ λάκκου, κάλυπτε παιδικὸ τάφο, ἀνοιγμένον μεταξὺ τῆς δυτικῆς παρειᾶς τοῦ λάκκου καὶ τοῦ δυτικοῦ ἐξωτερικοῦ περιβόλου.

Ὁ τάφος ἦταν λάκκος χωρὶς διαμορφωμένες παρειὲς καὶ ἀκριβὲς σχῆμα, διαστ. περίπου 0.30x0.40 καὶ βάθους 0.50 μ. (πίν. 11β). Στὰ τοιχώματά του νότια καὶ ΝΔ εἶχαν τοποθετηθεῖ μικρὲς κροκάλες, ἐνῶ γιὰ τὸ ὑπόλοιπο τμῆμα δὲν εἶχε ληφθεῖ ἰδιαίτερη πρόνοια. Οὐσιαστικά, στὴν ἀνατολικὴ παρειά του, δὲν ὑπῆρχε δυνατότητα, γιὰ τὸν χῶρο καταλάμβανε μεγάλη πέτρα μὲ τριγωνικὸ ἄκρο, προερχόμενη ἀπὸ τὴν τοίχιση τοῦ κυρίως λάκκου, ποὺ εἰσχωροῦσε περὶ τὰ 0.10 μ. στὸ κενὸ τοῦ παιδιοῦ. Ὁ πυθμὲνας ἦταν ἀπλὸς χωμάτινος καὶ ἐκεῖ εἶχαν συγκεντρωθεῖ τὰ ὅστα νεαροῦ ἀτόμου ἀπὸ ἀνακομιδῇ, μαζί μὲ τμήματα κρανίου καὶ λεκάνης, καθὼς καὶ μελανὸ ὄστρακο (πίν. 12α). Τὰ ὅστα σχηματίζουν πάχος 0.10 μ. καὶ ἔφθαναν μέχρι τὸ ἐπίπεδο τῆς προέχουσας πέτρας.

Τὰ ὅστα καὶ τὴν πέτρα κάλυψε φυσικὴ ἐπίχωση ἀπὸ χώματα καθαρὰ, πάχους 0.10 μ. περίπου καὶ ἐπάνω σὲ αὐτὰ τοποθετήθηκαν ἄλλα ὅστα νεαροῦ ἀτόμου, ὅπως συμπεραίνεται ἀπὸ τὸ μῆκος καὶ τὸ πάχος τους. Τὰ ὅστα φαίνονται πολλὰ καὶ δὲν ἀποκλείεται νὰ προέρχονται ἀπὸ περισσότερους τοῦ ἐνὸς

νεκρούς, άλλα τοποθετημένα ὀρθια, καὶ ἄλλα, τὰ περισσότερα, ὀριζόντια μαζὶ μὲ τμήματα κρανίου καὶ λεκάνης. Τὰ ὅσα ἔφθαναν ἕως ἄνω, τὴν ἐπιφάνεια τοῦ περιβόλου, ὅπου ὑπῆρχαν ἐπίσης πολλὰ βότσαλα, καὶ ἐκεῖ σκεπάσθηκαν ὀριστικά ἀπὸ τὴν μεγάλη καλυπτῆρια. Γι' αὐτὸν ἀκριβῶς τὸν λόγο, δηλ. πιθανὸν γιὰ νὰ μὴ καταπλακωθοῦν ἀπὸ τὴν πλάκα, κτίσθηκαν οἱ δύο σειρὲς λίθων ἐπάνω στὸ δυτικὸ χεῖλος τοῦ λάκκου καὶ δημιουργήθηκε ὑποτυπῶδες κενὸ μεταξὺ ὁστῶν καὶ πλάκας.

Ὁ τάφος 43 ἀποκάλυψε πλῆθος στοιχείων, τὰ ὅποια ὁδηγοῦν σὲ παλαιότερα γνωστὰ συμπεράσματα, ἀλλὰ κυρίως σὲ νέα καὶ πολὺ ἐντυπωσιακά.

Κατ' ἀρχὴν τὸ πρόθυρο παρουσιάζει τουλάχιστον δύο φάσεις κατασκευῆς. Στὴν παλαιότερη ἀνήκει ἡ κτιστὴ ἐπένδυση παρειῶν ποὺ τερματίζει στὴ λεπτὴ σπασμένη σχιστόπλακα. Στὴ δεύτερη φάση τὸ πρόθυρο ἐπιμηκύνθηκε καὶ οἱ παρειές του καλύφθηκαν σὲ τμήμα τους μόνο, μὲ μεγάλες ἐπίπεδες πέτρες, ποὺ ἀπαιτοῦσαν λιγότερη ἐργασία, καθὼς καὶ ἓνα ἀκάλυπτο τμήμα ποὺ ἴσως προστέθηκε ἀργότερα. Πάντως, οἱ δύο φάσεις κατασκευῆς του δὲν διακρίνονται μόνο ἀπὸ τὸ διαφορετικὸ ὕλικὸ στὴν τεχνικὴ ἐπικάλυψης. Πολὺ ἐνδεικτικὴ στὸ σημεῖο ἐνώσεως τῶν δύο τμημάτων εἶναι ἡ ὀρθια στήλη, ποὺ ἐξέχει τῆς χάραξης τῶν δύο τμημάτων καὶ ἔπρεπε νὰ ἐξοικονομηθεῖ δίπλα στὴν παλαιὰ λεπτή.

Οἱ πυκνὲς πέτρες τοῦ λιθοσωροῦ, ἡ μείωση τοῦ πλάτους του μὲ κτίσιμο καὶ ἡ ἀπόφραξη τῆς στενῆς διόδου μὲ ἐγκάρσια πέτρα, μαρτυροῦν χωρὶς ἀμφιβολία τὴν πρόθεση τῶν τελευταίων κατασκευαστῶν νὰ ἀποκλείσουν τὴν πρόσβαση στὸν λάκκο γιὰ ἐπόμενη ταφή. Φαίνεται μάλιστα ὅτι τὰ μέτρα αὐτὰ κατέστησαν περιττὴ τὴ σφράγιση τοῦ ἀνοίγματος τῆς εἰσόδου καὶ παραμελήθηκε ἡ ὀρθὴ τοποθέτηση τῆς εἰδικῆς πλάκας. Δείγματα ἐπισκευῶν καὶ μετατροπῶν εἶναι ἐπίσης τὰ περιττὰ ἀσύνδετα μέλη, σκόρπια ἐπάνω στὶς καλυπτῆριες καθὼς καὶ ἡ ὀριζόντια σχιστολιθικὴ ψηλότερα ἀπὸ τὸ ἀνώφλι (πίν. 6β).

Μέσα στὸν λάκκο, παρὰ τὴν ἄρτια διατήρηση τοῦ τελευταίου σκελετοῦ, τὰ τρία κρανία σὲ ἀνακομιδὴ ἐπάνω του δείχνουν κάποια μεταγενέστερη τῆς ταφῆς ἐπέμβαση, ἐκτὸς ἂν δεχθοῦμε ὅτι ὅλη ἡ τελετουργία, ταφή καὶ ἀνακομιδὴ, ἔγιναν ταυτόχρονα. Τότε πάντως, μετὰ τὴν ἀνακομιδὴ, ἀποφασίσθηκε καὶ ἡ ὀριστικὴ σφράγιση τοῦ τάφου. Ἰδιαίτερο ἐνδιαφέρον παρουσιάζουν οἱ ἐπεμβάσεις στὰ κρανία, ποὺ ὅπως φαίνεται ἔγιναν κατὰ τὴ συγκέντρωσή τους στὴ ΝΔ γωνία. Τοῦτο προκύπτει ἀπὸ τὴν κατὰ χώραν πέτρα καὶ τὸ σημάδι τῆς στὸ κρανίῳ 2, ἐνῶ οἱ μυστηριώδεις ὁπές στὸ κρανίῳ 6, ποὺ παρατηρήθηκαν, μερικὲς

τουλάχιστον στοῦ ἐσωτερικοῦ του, ἄγνωστον ἂν ὀφείλονται σέ παθολογικὲς αἰτίες ἢ στὶς ἐπικρατοῦσες συνθῆκες μέσα στὸν τάφο. Τὰ τμήματα νηπιακῶν κρανίων μέσα στὰ ἀγγεῖα φαίνεται νὰ ὑποδηλώνουν ἐπιθυμία προστασίας καὶ διατήρησης τῶν μικρῶν καὶ εὐθραυστων ὀστέων τους, ὅπως ἄλλωστε καὶ τὸ ἄλλο κρανίον μέσα στὴν ἀνεστραμμένη γνάθο τῆς ΝΔ γωνίας.

Τέλος, σημειώνεται ὅτι ἡ τακτοποίηση τῶν ὀστέων καὶ κρανίων στοῦ δυτικὸ τέρμα δὲν εἶναι δυνατὸν νὰ ἔγινε ἀπὸ τὴ θέση τῆς εἰσόδου, ἀπὸ ἀπόσταση 0.80-1.00 μ. καὶ μάλιστα σέ ἐλάχιστο βάθος ἀπὸ τὴν ὀροφή. Ἀπλῶς ἐπιβεβαιώνεται καὶ πάλι ἡ παλαιότερη ὑπόθεση (Τσέπι, 329) γιὰ εἴσοδο ἀτόμου μέσα στὸν λάκκο. Καὶ τοῦτο μπορεῖ νὰ συνέβη πρὶν ἀπὸ τὸν τελευταῖο ἐνταφιασμό, ἢ πάντως πρὶν ἀπὸ τὴν ἀνακομιδὴ τῶν κρανίων.

Ἡ ἀφαίρεση καὶ ὁ ἀποχωρισμὸς τῆς κάτω γνάθου ἀπὸ τὸ κρανίον παρουσιάζεται ἐναργέστατα στοῦ κατώτερο στρώμα νεκρῶν πού εἶναι σαφῶς διαχωρισμένο ἀπὸ τὸ ἀνώτερο. Ἡ ἐνέργεια αὐτὴ συνδέεται ὅπωςδήποτε μὲ ταφικὴ τελετουργία, πού θὰ εἶχε κάποια ἀποτροπαϊκὴ σημασία. Κάτι ἀνάλογο πρέπει νὰ σκεφθοῦμε καὶ γιὰ τὰ χαλίκια γύρω ἀπὸ τὴν παιδικὴ γνάθο στὴν εἴσοδο τοῦ λάκκου. Ὅπως φαίνεται, τὸ ἔθιμο μεταδόθηκε σχετικὰ παραλλαγμένο, ἢ συνεχίσθηκε ἀπλουστευμένο, μὲ τὴ στρέβλωση τῆς γνάθου στὴν ἐπόμενη γενεά. Ὁμοίως ἡ ρίψη χαλικίων καὶ ὀστράκων, πολὺ ἐντονότερη στοὺς κατώτατους νεκρούς, συνεχίζεται κατὰ περίπτωσιν καὶ ἀραιότερα στοὺς νεώτερους. Ἐνδεικτικὴ τῆς διαφορετικῆς προέλευσης ἢ καταγωγῆς μπορεῖ νὰ εἶναι ἡ ἀλλαγὴ λίθου στὴν κατασκευὴ τῶν ἐργαλείων, πυρίτης χαμηλὰ ἀντὶ ὀψιανοῦ ὑψηλότερα. Γενικὰ τὰ ριγμένα βότσαλα ἐπάνω στὰ ὀστά φαίνεται νὰ σημαίνουν ἐξορκισμό, πού ὅμως ἐπιβάλλεται μόνο σέ ὀρισμένες περιπτώσεις (βλ. *ΙΑΕ* 2007, 5. 2008, 5-6).

Μεταβολὴ τῶν ἐθίμων προκύπτει ἐπίσης ἀπὸ τὴν θέσιν τῶν νεκρῶν στοῦ κατώτατο στρώμα. Ὁ τάφος ἦταν ἐξ ἀρχῆς ὁμαδικὸς ἢ οἰκογενειακὸς καὶ οἱ τρεῖς παράπλευροι ἀκέραιοι σκελετοὶ δὲν ἔχουν τοποθετηθεῖ ἀπὸ τὴν πλευρικὴ εἴσοδο, ἀλλὰ ἀπὸ τὴν ὀροφή. Τοῦτο δηλώνει ἡ εὐθύγραμμη θέσις τους καὶ ἡ ἀπόλυτη τάξις. Ἡ μικρὴ μετακίνηση ὀστέων θώρακος στοὺς δύο δυτικότερους ἀπλῶς μαρτυρεῖ ὅτι ὁ ἀνατολικὸς εἶναι ὁ τελευταῖος καὶ γιὰ νὰ κάνουν χωρὸν γι' αὐτὸν χρειάσθηκε νὰ σπρώξουν λίγο τοὺς προηγούμενους. Ὁ ὀρθογώνιος κτιστὸς λάκκος τους θὰ εἶχε ἀρχικὰ καλυφθεῖ μὲ λεπτές, εὐκόλα ἀφαιρούμενες σχιστόπλακες, ἀπὸ τίς ὁποῖες ἐντοπίζεται ἀσφαλῶς μία, στρωμένη ὀριζόντια ψηλότερα ἀπὸ τὸ ἀνώφλι, ἴσως δὲ καὶ ἄλλη, πού ἀποτελέσει τὴ θύρα τῆς εἰσόδου. Στὴν

επόμενη φάση ο λάκκος επισκευάζεται, τὸ ὕψος του διπλασιάζεται καὶ τὸ σχέδιο προσαρμόζεται στὶς ἀνάγκες τοῦ νέου τυπικοῦ, ποὺ ἀπαιτεῖ μόνιμη σφράγιση τοῦ λάκκου μὲ βαρεῖες πλάκες καὶ ἐνταφιασμό τῶν νεκρῶν ἀπὸ πλευρική εἴσοδο.

Αὐτὴ ἡ οὐσιαστική μεταβολὴ στὰ ἔθιμα ταφῆς, δηλαδή οἱ δύο φάσεις ἐνταφιασμῶν μέσα στὸν ἴδιο λάκκο μὲ προφανεῖς διαφορὲς μεταξύ τους, παραμένει κατὰ τὴ γνώμη μου τὸ δυσεπίλυτο πρόβλημα τοῦ Τσέπι. Ἡ ἀπόσπαση καὶ ἀφαίρεση τῆς κάτω γνάθου μετατρέπεται κατὰ τὴ δεύτερη φάση σὲ διάνοιξη τοῦ στόματος καὶ διαστροφή τῆς γνάθου (βλ. καὶ τάφους 42 καὶ 54, ΠΑΕ 2007, 4, πίν. 7α. 2008 πίν. 10). Ἐπίσης, στὴ δεύτερη φάση ὁ λάκκος σαφῶς μετασκευάζεται γιὰ νὰ προσαρμοσθεῖ στὶς λειτουργικὲς ἢ ἴσως τελετουργικὲς ἀντιλήψεις τῆς νέας ἐποχῆς (βλ. ΠΑΕ 2008, τάφο 53, ἀλλὰ καὶ τοὺς δημοσιευμένους Τσέπι, 337, Τ. 3, Τ. 16, Τ. 19). Ἡ συνέχιση τῆς χρήσης τοῦ παλαιοῦ λάκκου καὶ ἡ διατήρηση τῶν ὁστῶν στὴ θέση τους προϋποθέτει γενικὰ στενὴ σχέση μεταξύ τῶν νεκρῶν τῶν δύο ἐπιπέδων, ἐνῶ ἀφ' ἐτέρου μεταβάλλονται ἐντυπωσιακὰ τὰ ἔθιμα ταφῆς, ποὺ ὅπως γνωρίζουμε, ἀποτελοῦν παγκοσμίως ἓνα ἀπὸ τὰ συντηρητικότερα χαρακτηριστικὰ τῶν πολιτισμῶν.

Ἀνατολικά τοῦ Ἀποθέτη 39 καὶ σὲ μικρὴ ἀπόσταση ἀπὸ τὸ χεῖλος τοῦ λάκκου ὑπῆρχε ἡ πελώρια καλυπτήρια πλάκα τοῦ τάφου 12 στημένη κατακόρυφα ἀπὸ τὴν ἐποχὴ τῆς ἀνασκαφῆς Μαρινάτου. Ἡ παρουσία της ἀποτελοῦσε κυριολεκτικὰ μόνιμο ἐπικρεμώμενο κίνδυνο κατὰ τὴν ἐργασία μας στὸν λάκκο καὶ εἶχε σχετικὰ περιορίσει τὸν πλήρη ἔλεγχο τῆς ἀνατολικῆς παρεῖας αὐτοῦ. Τὴν ἀνοιξὴ τοῦ τρέχοντος ἔτους ἡ πλάκα ἀπομακρύνθηκε καὶ τοποθετήθηκε σὲ ξύλινο ἱκρίωμα ἐπάνω ἀπὸ τὴν ἀρχικὴ τῆς θέση.

Μὲ τὸν πρῶτο καθαρισμὸ τῆς ἐλευθερωμένης ἐπιφάνειας, σὲ βάθος 0.65 μ. ἀπὸ 0.00 τῆς ἀνασκαφῆς, διακρίθηκε στενὴ λωρίδα ἐπὶχώσης μήκ. 2.30 καὶ μέγ. πλάτους 0.22 γεμάτη ὄστρακα καὶ βότσαλα. Ἡ κεραμεικὴ ἦταν γενικὰ θρυμματισμένη καὶ ἀσύνδετη, χωρὶς δυνατότητα συγκολλήσεως. Περισσότερο χαρακτηριστικὴ ἦταν μία συγκέντρωση ὀστράκων καὶ λίθων μέσα σὲ καμπύλο τμήμα μεγάλου ἀγγείου μαζί μὲ χῶματα σκοτεινὰ καὶ στακτιά. Δίπλα τους μία μεγάλῃ πέτρα μὲ λαξευμένη ὀξεῖα κορυφὴ ἔδινε τὴν ἐντύπωση ὅτι αὐτὴ εἶχε θρυμματίσει τὸ μεγάλο ἀγγεῖο. Ὁ πυθμένος ἄλλου μεγάλου ἐρυθροῦ ἀγγείου ἐντοπίσθηκε περὶ τὸ νότιο ἄκρο τῆς λωρίδος (πίν. 12β).

Ἡ ἐπὶχώση πάχους 0.13-0.15 τερμάτιζε σὲ βάθος 0.78-0.80 μ., πέρα ἀπὸ τὸ χεῖλος τοῦ λάκκου καὶ περὶ τὰ 0.20 ψηλότερα τῆς στάθμης ἀπὸ τὴν ὁποία

ἄρχισε τὸ 1999 ἡ ἀνασκαφή του. Τοῦτο σημαίνει ὅτι ἡ κεραμεικὴ συνέχισε νὰ σωρεύεται ἐπάνω ἀπὸ τὴ θέση τοῦ λάκκου, ἀκόμα καὶ μετὰ τὴν πλήρωσή του, ὑπερέκλυψε τὰ ὄριά του ἀνατολικά καὶ σχημάτισε στρῶμα τουλάχιστον 0.35 μ. ὑψηλότερο αὐτοῦ ποὺ ἀποκάλυψε ἡ ἀνασκαφή τοῦ 1999-2000.

Καθ' ὅλη τὴ διάρκεια τῆς ἀνασκαφῆς ἔλαβε μέρος ὡς βοηθός μου ὁ ἀρχαιολόγος Δημήτριος Κουφοβασίλης. Ἡ συμμετοχὴ του ὑπῆρξε οὐσιαστικὴ στὴν παρακολούθηση τῆς ἔρευνας, τὴν ὁργάνωση τῶν ἐργασιῶν καὶ τὴν ἀντιμετώπιση τεχνικῶν προβλημάτων.

Οἱ ἐργασίες συντήρησης τῆς κεραμεικῆς τοῦ Ἀποθέτη 39 (ἀνασκαφή 1999-2000) διήρκεσαν 10 μῆνες καὶ σημείωσαν σημαντικὴ πρόοδο κατὰ τὸ 2009. Ὑπὸ τὴν ἐπίβλεψη, τὴν καθοδήγηση καὶ τὴν προσωπικὴ ἐργασία τῆς κ. Ἀ. Βουτσινᾶ, συγκολλήθηκαν πολλὰ μεγάλα ἀγγεῖα, ὅπως λεκάνες καὶ ἀμφορεῖς. Ἐπίσης συγκεντρώθηκαν, μελετήθηκαν καὶ συγκολλήθηκαν τὰ ὄστρακα τῶν καρποδοχείων, ποὺ ἀνήκουν σὲ 40 περίπου σκεύη ποικίλων τύπων. Ἐπὶ πλέον, ἡ συντηρήτρια κ. Χρυσούλα Σοφοῦ ἀσχολήθηκε κυρίως μὲ τὴν συμπλήρωση ἢ στερέωση ὄλων τῶν ἀπορρίπτων.

Ὁ ἀρχαιολόγος Δημήτριος Κουφοβασίλης κατέγραψε στὸ κτηματολόγιο τοῦ Μουσείου περὶ τὰ 100 νέα ἀγγεῖα καὶ σὲ ἰδιαίτερο κατάλογο 200 τμήματα ἢ ὄστρακα, ποὺ παρουσιάζουν συγκεκριμένα χαρακτηριστικά. Ἐνέταξε τὸ σύνολο τῆς κεραμεικῆς τοῦ ἀποθέτη σὲ πρόγραμμα Η/Υ, ὥστε τὸ ὕλικὸ νὰ ἐντοπίζεται ἄμεσα. Ἐνημέρωσε τοὺς καταλόγους φωτογραφιῶν καὶ σχεδίων. Κυρίως ἄρχισε, ὑπὸ τὸν συνεχῆ ἐλεγχό μου, τὴν συστηματικὴ περιγραφή τῶν ἀγγείων, ὡς πρῶτο βῆμα γιὰ τὴν ὀριστικὴ δημοσίευση τοῦ Ἀποθέτη 39.

Ἡ συντήρηση καὶ καταγραφὴ τῆς κεραμεικῆς ὑποστηρίζεται οἰκονομικὰ ἀνελλιπῶς ἀπὸ τὸ Ἰδρυμα Φιλαδελφείας τῆς Ἀμερικῆς «Institute for Aegean Prehistory» (INSTAP). Ἐπίσης, τὸ Κέντρο Μελέτης Ἀνατολικῆς Κρήτης τοῦ ἰδίου Ἰδρύματος παραχώρησε προθύμως τὸν κ. Doug Faulmann γιὰ τὴν σχεδίαση τῶν συγκολλημένων ἀγγείων.

ΜΑΡΙΑ ΠΑΝΤΕΛΙΔΟΥ ΓΚΟΦΑ

2. ΤΟ ΙΕΡΟ ΤΩΝ ΑΙΓΥΠΤΙΩΝ ΘΕΩΝ ΣΤΟΝ ΜΑΡΑΘΩΝΑ

(Πίν. 13-21)

Τὸ αἰγυπτιακὸ ἱερὸ τοῦ Μαραθῶνα βρίσκεται στὴν περιοχὴ τοῦ Μικροῦ Ἑλous ἢ Βάλτου, στὴ θέσση Μπρεζίτσα, στὰ ὅρια τῶν δήμων Νέας Μάκρης-Μαραθῶνα. Ἀποκαλύφθηκε τὸ 1968 κατὰ τὴ διαμόρφωση τῆς κοίτης τοῦ χειμάρρου ὁ ὁποῖος διασχίζει τὴν περιοχὴ, μὲ κατεύθυνση Β-Ν, ἀπὸ τὸ ὕψος τῆς λεωφόρου Μαραθῶνα ἕως τὴ θάλασσα. Οἱ ἐκσκαφικὲς ἐργασίες ἔφεραν τότε στὸ φῶς δύο αἰγυπτιάζοντα μαρμάρινα ἀγάλματα, ὑπερφυσικοῦ μεγέθους μὲ τὶς βάσεις τους· ἓνα ἀνδρικὸ στὸν τύπο τοῦ Φαραώ, ποὺ ἀπεικονίζει τὸν Ὅσιρι καὶ τὸ κάτω μέρος ἀγάλματος Ἰσιδος. Ἐνα ὅμοιο ἄγαλμα, στὸ Ἐθνικὸ Ἀρχαιολογικὸ Μουσεῖο, τὸ ὁποῖο εἶχε βρεῖ ὁ Ed. Schaubert τὸ 1843 στὸν Μαραθῶνα, προέρχεται προφανῶς ἀπὸ τὸ ἱερό¹. Στὴ συνέχεια ἀκολούθησε σωστικὴ ἀνασκαφὴ ἀπὸ τὸν ἔφορο Ἀ. Βαβρίτσα², ἡ ὁποία ἀποκάλυψε στὴ νότια ὄχθη τοῦ χειμάρρου κοντὰ στὴ θάλασσα, τμῆμα τοῦ περιβόλου τοῦ ἱεροῦ μὲ αἰγυπτιάζοντα πυλῶνα στὴ βόρεια πλευρὰ τοῦ περιβόλου, πλακόστρωτη ὁδὸ, ποὺ ὁδηγεῖ ἀπὸ τὸν πυλῶνα σὲ ὀρθογώνια βαθμιδωτὴ κατασκευὴ καὶ ὀρισμένους χώρους στὴ βόρεια πλευρὰ τοῦ ἱεροῦ (πίν. 13α).

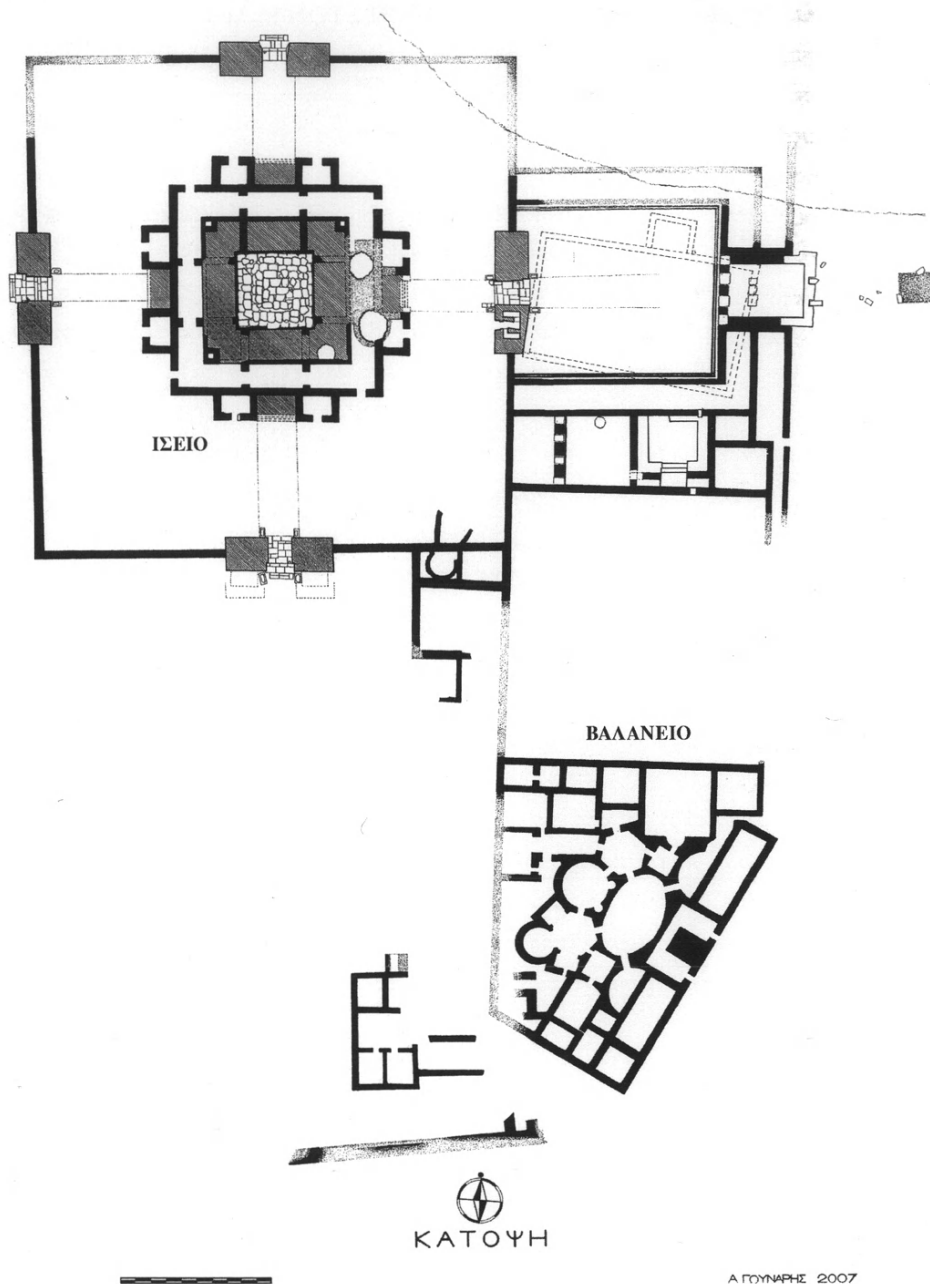
Τὸ 1974 ἀνασκάφηκε ἀπὸ τὴν ἔφορο Ξ. Ἀραπογιάννη³ μεγάλων διαστάσεων καὶ πολυτελοῦς κατασκευῆς ρωμαϊκὸ λουτρό (εἰκ. 1) τοῦ 2ου αἰ. μ.Χ. τὸ ὁποῖο συνδέεται μὲ τὸ ἱερό, μὲ τὸ ὁποῖο ἀποτελεῖ ἐνιαῖο συγκρότημα. Ἐπίσης τὸ 2004, κατὰ τὴν κατασκευὴ ἀποστραγγιστικοῦ ἀγωγοῦ, νότια τοῦ βαλανείου, ἀποκαλύφθηκε τυχαῖα τμῆμα τεράστιας δεξαμενῆς⁴, ἐλλειψοειδοῦς σχήματος, ἡ

1. S. KARUSU, Die Antiken von Kloster Luku in der Thyreatis, *RM* 76, 1969, 263. Α. ΝΤΑΣΕΩΓΗ ΣΤΑΥΡΙΔΗ, Συμβολὴ στὴν εἰκονογραφία τοῦ Ἀντινόου, *Αρχαιολογική* I, 1980, 2, 347-348.

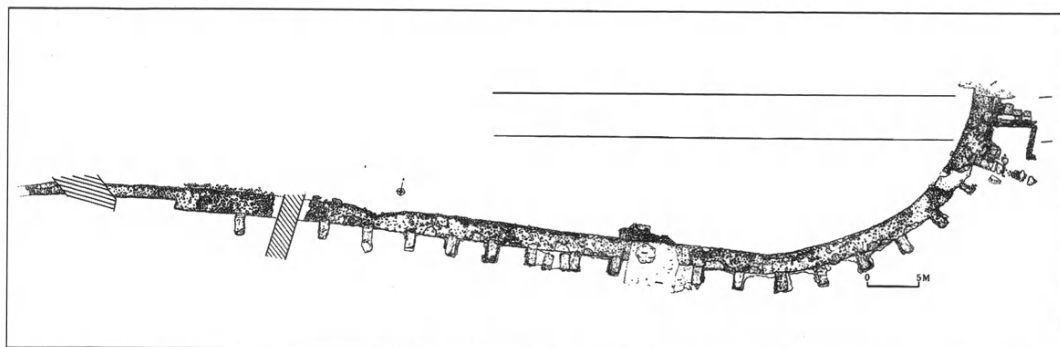
2. Α. ΒΑΒΡΙΤΣΑΣ, Εἰδήσεις ἐκ Μαραθῶνος, *ΑΑΑ* I, 1968, 230-234.

3. Ξ. ΑΡΑΠΟΓΙΑΝΝΗ, Τὸ ρωμαϊκὸ βαλανεῖο στὴν Μπρεζίτσα τοῦ Μαραθῶνα, *ΑΕ* 1993, 133-186.

4. Μ. ΟΙΚΟΝΟΜΑΚΟΥ, Νέα εὐρήματα ἀπὸ τὸν Μαραθῶνα καὶ τὴν Νέα Μάκρη, *Αττική* 2004 (Ἀθῆνα 2005) 43 εἰκ. 4-5.



Εἰκ. 1. Κάτοψη τοῦ αἰγυπτιακοῦ ἱεροῦ καὶ τοῦ βαλανείου (σχ. Ἀ. Γούναρης 2007).



Εἰκ. 2. Σχέδιο τῆς δεξαμενῆς.

ὁποία ἐσωτερικὰ ἔχει ἐπένδυση ἀπὸ παχὺ ὑδραυλικὸ κονίαμα καὶ στόμιο πρὸς τὴ θάλασσα γιὰ τὴν ἀποχέτευση τῶν νερῶν (εἰκ. 2, πίν. 13β).

Τὰ ἀρχαῖα ἐρείπια, στὸ Μικρὸ Ἑλὸς τοῦ Μαραθῶνα, ἀναφέρουν οἱ περιηγητὲς τοῦ 18ου καὶ 19ου αἰῶνα. Τὸ 1789 ὁ L. Fauvel ἔκανε ἀνασκαφὲς στὴν περιοχή, ὅπως ἀναφέρει στὸ ἡμερολόγιό του καὶ βρῆκε τὶς προτομὲς τοῦ Ἡρώδη Ἀττικοῦ, Μάρκου Αὐρηλίου καὶ Λούκιου Βέρου, ποὺ βρίσκονται στὰ Μουσεῖα τοῦ Λούβρου καὶ τοῦ Ashmolean. Σὲ σχεδιάσμα τῆς περιοχῆς⁵ ποὺ ἐκπόνησε ὁ Fauvel τὸ 1792 σημειώνει τὴ θέση ποὺ βρῆκε τὶς προτομὲς καθὼς καὶ διάσπαρτα «ἀρχιτεκτονικὰ λείψανα». Ὅπως φαίνεται στὸ σχεδιάσμα ἡ ἔκταση τῶν ἀρχαίων ἐρειπίων σχημάτιζε νησί, διότι τὴν περιέβαλλε διώρυγα ἡ ὁποία ἀποστράγγιζε τὰ νερά τοῦ ἔλους στὴ θάλασσα.

Ἀπὸ τὸν Μάιο τοῦ 2001 ἄρχισε συστηματικὴ ἀνασκαφὴ τοῦ ἱεροῦ (πίν. 14) ἀπὸ τὴν ὑπογράφουσα σὲ συνεργασία μὲ τὶς ἀρχαιολόγους Α. Σίσκου καὶ Κ. Φωτιάδη καὶ τὸν ἀρχιτέκτονα Ἀ. Γούναρη. Ἐπίσης ἀπὸ τὸν Ἀπρίλιο τοῦ 2008 ἕως τὸν Ἰούνιο τοῦ 2009 ἔγιναν, μὲ χρηματοδότηση τοῦ Γ' Κοινοτικοῦ Πλαισίου Στήριξης, ἐργασίες στερέωσης τῆς τοιχοποιίας τῶν κτισμάτων (ἀρμολογήματα), συντήρηση καὶ στερέωση τῶν μαρμάρινων ἐπιστρώσεων καὶ τῶν κονιαμάτων ποὺ

5. L. BESCHI, *Homonoia. La porta della Concordia Immortale a Maratona, Concordia I, Quaderni della Associazione Culturale Concordia* (Firenze 1994) 45 πίν. VI/1. Β.Χ. ΠΕΤΡΑΚΟΣ, *Ὁ Μαραθῶν* (Ἀθήνα 1995) 68-69, εἰκ. 26-27.

κάλυπταν τὶς ὀφείες τῶν τοίχων, καθὼς καὶ ἐπέκταση τῶν διαδρόμων ἐπίσκεψης τοῦ ἀρχαιολογικοῦ χώρου.

Μὲ τὴ συστηματικὴ ἀνασκαφὴ τῶν ἐτῶν 2001-2008⁶ (εἰκ. 1) διαπιστώθηκε ὅτι τὸ ἱερὸ ἀποτελεῖται ἀπὸ τετράπλευρο περίβολο μὲ τέσσερις εἰσόδους, μία σὲ κάθε πλευρὰ τοῦ περιβόλου, προσανατολισμένες στὰ τέσσερα σημεῖα τοῦ ὀρίζοντα, οἱ ὁποῖες ἔχουν τὴ μορφὴ αἰγυπτιακῶν πυλώνων. Σὲ κάθε πυλώνα ὑπῆρχαν τέσσερις βάσεις ἀγαλμάτων, δύο ἐσωτερικὰ καὶ δύο ἐξωτερικὰ, δεξιὰ καὶ ἀριστερὰ ἀπὸ τὴν εἴσοδο. Ἀπὸ τὸ σύνολο τῶν 16 ἀγαλμάτων ποὺ ὑπῆρχαν στοὺς πυλῶνες, ὅπως συμπεραίνεται ἀπὸ τὸν ἀριθμὸ τῶν βάσεων, βρέθηκαν μόνον τὰ ἀγάλματα ποὺ ἦταν στὸ ἐσωτερικὸ τοῦ νότιου καὶ τοῦ δυτικοῦ πυλώνα (πίν. 15α-β), τὰ ὁποῖα εἶχαν πέσει δίπλα στὶς βάσεις τους: ἀπὸ ἓνα ἄγαλμα τοῦ Ὁσιρι⁷ (πίν. 18α-β) καὶ ἀπὸ ἓνα τῆς Ἰσιδος⁸ (πίν. 16α-β), τὰ ὁποῖα εἶναι ὅμοια μὲ αὐτὰ ποὺ βρέθηκαν τὸ 1968 στὸν βόρειο πυλώνα ὅπως καὶ μὲ τὸ ἄγαλμα τοῦ Ὁσιρι τοῦ Ἐθνικοῦ Μουσείου. Ἐπίσης ἐξωτερικὰ τοῦ νότιου πυλώνα βρέθηκαν θραυσμένη κεφαλὴ Ὁσιρι καὶ ἡ πλίνθος μὲ τὰ ἄκρα τῶν ποδιῶν ἀγάλματος Ἰσιδος. Στὸν ἀνατολικὸ πυλώνα βρέθηκαν μόνον οἱ βάσεις καθὼς καὶ μαρμάρινο ἄγαλμα ἱερέα, μὲ χρυσωτὸ ἱμάτιο, πεσμένο στὴν ἐσωτερικὴ πλευρὰ τοῦ πυλώνα. Ἀπὸ τὸ γλυπτὸ λείπουν ἡ κεφαλὴ καὶ τὰ ἄκρα τῶν χειρῶν. Τὰ ἀγάλματα ἀπὸ πεντελικὸ μάρμαρο εἶναι ἔργα ἀττικὰ καὶ χρονολογοῦνται, μὲ βάση τὰ τεχνοτροπικὰ στοιχεῖα, στὰ τέλη τῆς μέσης καὶ τὶς ἀρχές τῆς ὕστερης ἐποχῆς τῶν Ἀντωνίνων.

Ἀπὸ τοὺς πυλῶνες πλακόστρωτες ὁδοὶ καταλήγουν στὸ κέντρο τοῦ περιβόλου, ὅπου ὑπάρχει βαθμιδωτὴ κατασκευή, γύρω ἀπὸ τὴν ὁποία σχηματίζεται

6. Ι. ΔΕΚΟΥΛΑΚΟΥ, Νέα στοιχεῖα ἀπὸ τὴν ἀνασκαφὴ τοῦ ἱεροῦ τῶν Αἰγυπτίων θεῶν στὸν Μαραθῶνα, *AAA* 32-34, 1999-2001 (Αθήνα 2003) 113-126. Ι. ΔΕΚΟΥΛΑΚΟΥ, Le sanctuaire des dieux égyptiens à Marathon, *Actes du IVe Colloque International sur les Études Isiaques: La diffusion Isiaque en Grèce. Nouvelles perspectives. Université de Liège 27-29 Novembre 2008, Bibliotheca Isiaca* II (Bordeaux 2011), 23-46 στὸ ἐξῆς: *Bibliotheca Isiaca* II.

7. L. SISKOU, The male Egyptinizing Statues from the Sanctuary of the Egyptian Gods at Marathon, *Bibliotheca Isiaca* II, 79-95.

8. Ι. ΔΕΚΟΥΛΑΚΟΥ, Statues of Isis from the sanctuary of the Egyptian Gods at Marathon, *Μαραθῶν: Ἡ μάχη καὶ ὁ ἀρχαῖος Δῆμος* (Αθήνα 2010) 109-133. Στὸ ἐξῆς: ΔΕΚΟΥΛΑΚΟΥ, *Μαραθῶν* 2010.

ἄνδρῳ, τὸ ὁποῖο περιβάλλει διάδρομος (εἰκ. 1). Ἐξωτερικὰ τοῦ διαδρόμου ὁ ὁποῖος ἦταν στεγασμένος διαμορφώνεται, σὲ κάθε πλευρά, ἀπὸ μία ἐξέδρα καὶ δύο δωμάτια, ἀπὸ ἓνα σὲ κάθε πλευρὰ τῆς ἐξέδρας. Στὶς ἐξέδρες καταλήγουν οἱ πλακόστρωτες ὁδοὶ ἀπὸ τοὺς πυλῶνες. Ἐξωτερικὰ τοῦ ἀνατολικοῦ πυλῶνα ὑπάρχει μεγάλη αὐλὴ μὲ πρόπυλο πρὸς τὴν πλευρὰ τῆς θάλασσας. Σὲ ἓνα ἀπὸ τὰ δωμάτια ποὺ διαμορφώνονται στὴ νότια πλευρὰ τῆς αὐλῆς (τὰ δωμάτια στὴ βόρεια πλευρὰ ἔχουν καταστραφεῖ) βρέθηκε ἀκέραιη προτομὴ Πολυδευκίωνος (πίν. 19α) καὶ χάλκινη γυναικεία κεφαλὴ ἀγάλματος καθὼς καὶ τὸ χέρι τοῦ ἀγάλματος. Στὸ ἀνατολικὸ τμήμα τοῦ διαδρόμου τοῦ ἱεροῦ ἀποκαλύφθηκε ἐπίσης ἀναθηματικὴ ἐπιγραφὴ τοῦ Πολυδευκίωνος⁹ (πίν. 19β).

Μεταξὺ τῶν εὐρημάτων ἰδιαίτερη σημασία γιὰ τὴ λατρεία τοῦ ἱεροῦ ἔχει σύνολο ἀπὸ ἑβδομήντα περίπου λύχνους τῶν μέσων τοῦ 2ου αἰ. μ.Χ., ἐξαιρετικὰ μεγάλου μεγέθους, μὲ ἀνάγλυφες προτομὲς Σάραπι καὶ Ἰσιδας, σὲ κατατομὴ ἀντικριστά, στὸν δίσκο¹⁰ (πίν. 20γ). Οἱ λύχνοι βρέθηκαν συσσωρευμένοι στὸν ἴδιο χώρῳ μὲ μαρμάρινη σφίγγα καὶ ἄγαλμα Ἰσιδας¹¹, ὑπερφυσικοῦ μεγέθους (πίν. 17). Ἰδιαίτερα σημαντικὴ γιὰ τὴ λατρεία τοῦ ἱεροῦ ἦταν καὶ ἡ ἀνεύρεση τμήματος ἀναθηματικῆς ἐπιγραφῆς ποὺ ἀναφέρεται στὸν Σάραπι (πίν. 20β), ἡ ὁποία ἐπιτρέπει τὴν ταύτιση τοῦ ἱεροῦ μὲ τὸ ἱερὸ τοῦ Κανώβου¹², στὸ ὁποῖο ἀναφέρει ὁ Φιλόστρατος (V.S. VII, 554), ὅτι ὁ Ἡρώδης συνάντησε τὸν Ἀγαθίωνα, τὸν

9. DEKOULAKOU, *Bibliotheca Isiaca* II, 38-39, εἰκ. 21-22.

10. Ι. ΔΕΚΟΥΛΑΚΟΥ, Λύχνος μὲ παράσταση Σάραπι καὶ Ἰσιδας ἀπὸ τὸ ἱερὸ τῶν Αἰγυπτίων θεῶν στὸν Μαραθῶνα, *Ἐπιτύμβιον Gerhard Neumann. Μουσεῖον Μπενάκη* 20 Παράρτημα (Αθήνα 2003) 213-221. Ι. ΔΕΚΟΥΛΑΚΟΥ, Σάραπις καὶ Ἰσιδα μὲ βακχικὰ σύμβολα σὲ λύχνῳ ἀπὸ τὸ ἱερὸ τῶν Αἰγυπτίων θεῶν στὸν Μαραθῶνα, *Ἐπαινος Luigi Beschi Μουσεῖον Μπενάκη* 7^ο Παράρτημα (Αθήνα 2011) 59-67. Κ. FOTIADIS, Ritual lamps with presentation of Sarapis and Isis from the sanctuary of the Egyptian Gods at Marathon. The valuation of Isis with three ears of wheat, *Bibliotheca Isiaca* II, 65-77.

11. ΔΕΚΟΥΛΑΚΟΥ, *Μαραθῶν* 2010, 109-133.

12. ΠΕΤΡΑΚΟΣ, *Ὁ Μαραθῶν*, ὅ.π. 80-81. J. TOBIN, *Herodes Atticus and the City of Athens. Patronage and Conflict under the Antonines* (Amsterdam 1997) 261 κέ. Μ. GALLI, Die Lebenswelt eines Sophisten. Untersuchungen zu den Bauten und Stiftungen des Herodes Atticus (Mainz am Rhein 2002) 188 κέ. ΔΕΚΟΥΛΑΚΟΥ, *Bibliotheca Isiaca* II, 39-40.

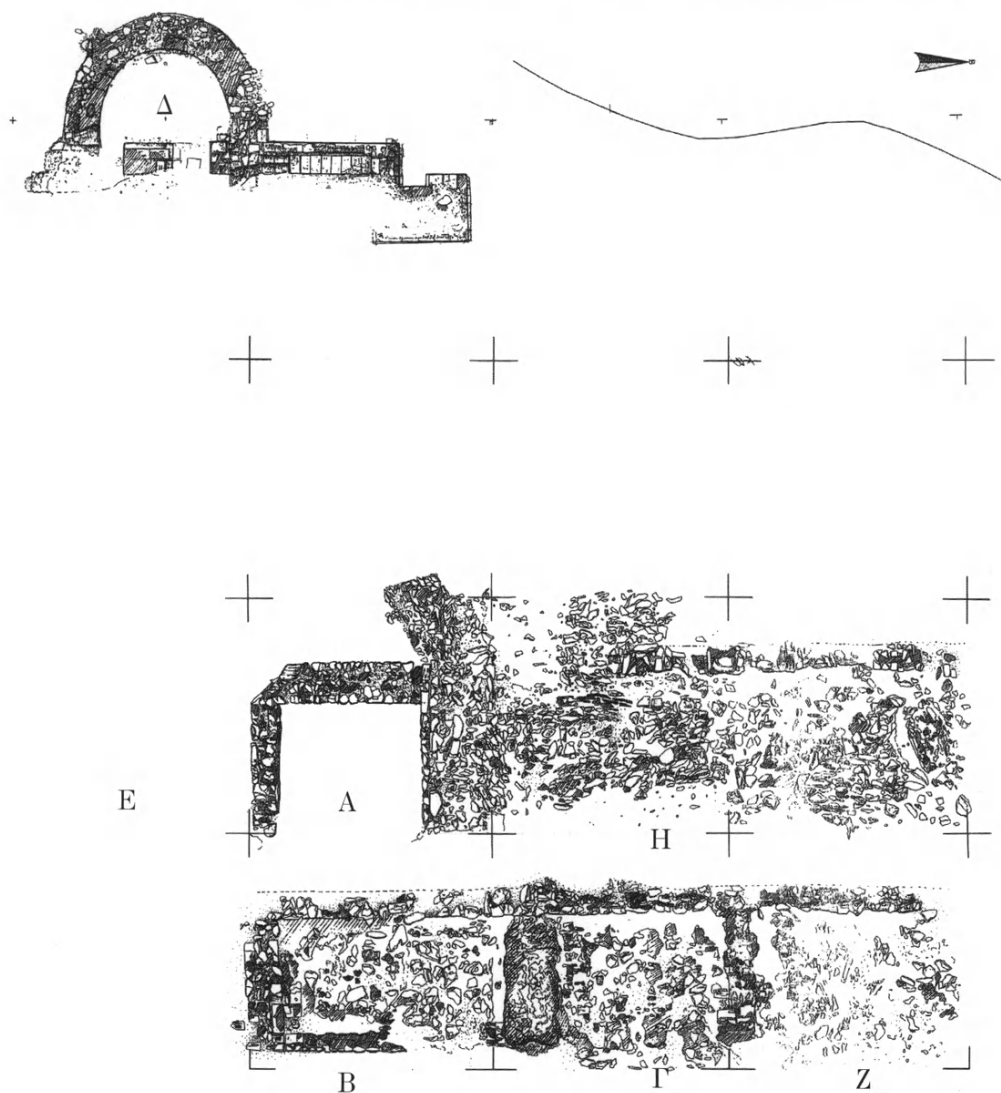
ἐπονομαζόμενο Ἡρακλῆ τοῦ Μαραθώνα. Ἡ ἀρχαία πόλη Κάνωβος στὸ Δέλτα τοῦ Νεΐλου (σημερ. Aboukir) πῆρε τὸ ὄνομά της, σύμφωνα μὲ τὸν μῦθο, ἀπὸ τὸν κυβερνήτη τοῦ πλοίου τοῦ Μενελάου ποὺ πέθανε ἐκεῖ. Ἡ πόλη κατὰ τὸν Στράβωνα (XVII 1,17) ἦταν ὀνομαστή ἀπὸ τὸ ἱερὸ τοῦ Σάραπι στὸ ὁποῖο ὁ θεὸς θεράπευε μὲ ἐγκοίμηση. Ὁ Πλούταρχος (*Περὶ Ἰσιδος*, 27) στηρίζεται στὴν πληροφορία τοῦ Ἡρακλείδῃ Ποντικοῦ (4ος αἰ. π.Χ.) καὶ ἀναφέρει ὅτι στὸν Κάνωβο ὑπῆρχε χρηστήριον τοῦ Σάραπι-Πλούτωνα. Παράλληλα σὲ πολλές ἀναθηματικὲς ἐπιγραφές¹³ τῆς ἐλληνιστικῆς καὶ ρωμαϊκῆς ἐποχῆς γίνεται ἐπὶ κλήση στὸν Σάραπι «ἐν Κανώβῳ» προφανῶς σὲ συσχετισμὸ μὲ τὴ λατρεία τοῦ θεοῦ στὸν Κάνωβο. Τὸν ἰδιαιτέρο χαρακτήρα τῆς λατρείας τοῦ Σάραπι στὸν Κάνωβο ἐνισχύει ἡ πληροφορία τοῦ Πausanias¹⁴ γιὰ τὴν ὑπαρξὴ δύο ἱερῶν τοῦ Σάραπι στὸν δρόμο πρὸς τὸν Ἀκροκόρινθο, τὸ ἓνα ἀπὸ τὰ ὁποῖα, ὅπως ἐπιστημαίνει, ἦταν ἀφιερωμένο στὸν Σάραπι τοῦ Κανώβου. Φαίνεται ὅτι ὁ Ἡρώδης Ἀττικός, ὁ ὁποῖος σύμφωνα μὲ τὸν Φιλόστρατο γεννήθηκε καὶ ἔζησε μεγάλο μέρος τῆς ζωῆς του, ἕως τὸν θάνατό του, στὸν Μαραθώνα, ἱδρύσε ἐκεῖ αἰγυπτιακὸ ἱερὸ στὸ ὁποῖο λατρευόταν ὁ Σάραπις τοῦ Κανώβου.

Ἀπὸ τὸ 2009 ἡ ἔρευνα στὴν Μπρεζίζα ἔχει ἐνταχθεῖ στὸ ἀνασκαφικὸ πρόγραμμα τῆς Ἀρχαιολογικῆς Ἑταιρείας καὶ διενεργεῖται ἀπὸ τὴν ὑπογράφουσα καὶ τοὺς ἰδίους συνεργάτες. Οἱ ἀνασκαφικὲς ἐργασίες τὸ 2009 διήρκεσαν ἀπὸ 14 Σεπτεμβρίου ἕως 20 Νοεμβρίου καὶ ἐπεκτάθηκαν νότια τοῦ ἱεροῦ, καὶ δυτικὰ τοῦ βαλανείου (πίν. 14), ὅπου εἶχαν ἐντοπισθεῖ οἰκοδομικὰ λείψανα, σὲ χαμηλὴ «τούμπα», τὰ ὁποῖα σημειώνει ἐπίσης στὸ σχεδιάσμα του ὁ Fauvel.

Ἡ «τούμπα» ὀρίσθηκε ὡς τομέας ΣΤ, στὸν ὁποῖο ἐπεκτάθηκε ὁ ὑπάρχων κἀναβος τοῦ ἱεροῦ, μὲ τετράγωνα διαστάσεων 5Χ5 μ. Ἐρευνήθηκαν συνολικὰ δέκα τετράγωνα ἀπὸ τὰ ὁποῖα ἐπτὰ (1-7) στὴν ἀνατολικὴ πλευρὰ τοῦ τομέα ΣΤ καὶ τρία (8-9-10) στὴ δυτικὴ. Διαπιστώθηκε ἡ ὑπαρξὴ μεγάλου κτίσματος ὁμοίας τοιχοποιίας μὲ αὐτὴν τοῦ συγκροτήματος τοῦ ἱεροῦ, ποὺ ἀποτελεῖται ἀπὸ ἀργοὺς λίθους, συνδεδεμένους μὲ κονίαμα καὶ ἐπ'ἀλλήλους σειρὲς ὀπτοπλίνθων. Λόγω τοῦ περιορισμένου χρόνου ἀνασκαφῆς ἀποκαλύφθηκε σὲ ὅλα τὰ τετράγωνα

13. RICIS 202/0332, 202/0351, 202/0370, 703/0103, 101/0216, 501/0145.

14. Ν. ΠΑΠΑΧΑΤΖΗΣ, *Πausanias Ἑλλάδος Περιήγησις, Κορινθιακά* (Ἀθήνα 1976)



Εἰκ. 3. Κάτοψη τῆς ἀνασκαφῆς τοῦ τομέα ΣΤ (σχ. Ι. Βλάχου 2009).

μόνο το ἀνώτερο στρώμα καταστροφῆς, τὸ ὁποῖο ἀπομακρύνθηκε ἐπιλεκτικά, προκειμένου νὰ διευκρινισθεῖ ἡ διεύθυνση ὁρισμένων τοίχων καὶ κατὰ τὸ δυνατόν ἡ μορφή τοῦ κτίσματος. Στὴν ἀνατολική πλευρά τοῦ τομέα ΣΤ ἦρθε στὸ φῶς τμήμα κτίσματος (Ε) (εἰκ. 3), τὸ ὁποῖο ἔχει ἀποκαλυφθεῖ σὲ μῆκος 15 μ. καὶ

πλάτος 14 μ. περίπου. Τὸ κτίσμα διαιρεῖται κατὰ μῆκος ἀπὸ τοῖχο διεύθυνσης B-N, σὲ δύο ἐπιμήκη τμήματα. Στὸ χαμηλότερο τμήμα (1) ποὺ ἐκτείνεται στὰ πρηνή τῆς «τούμπας» καὶ στὸ ὑπερκεῖμενο τμήμα (2). Τὰ ὅρια τοῦ κτίσματος πρὸς Βορρὰ δὲν ἔχουν βρεθεῖ. Τὸ τμήμα (1) τοῦ κτίσματος διαιρεῖται, ἐσωτερικά, σὲ τρεῖς χώρους (B-Γ-Z) ἀπὸ δύο ἐγκάρσιους τοίχους, ἀπὸ τοὺς ὁποίους ὁ νότιος τοῖχος διατηρεῖ, σὲ ὅλο τὸ μῆκος του, μεγάλη πωρολιθική πλίνθο, πλάτους 1 μ. περίπου, ποὺ ἀποτελεῖ τὴ θεμελίωση. Ὁ νοτιότερος ἀπὸ τοὺς τρεῖς χώρους, ὁ χώρος (B), ἔκλεινε ἀνατολικά μὲ τοῖχο, ὁ ὁποῖος σώζεται ἐν μέρει, ἐνῶ στοὺς δύο πρὸς Βορρὰ συνεχόμενους χώρους (Γ καὶ Z) δὲν ἐντοπίστηκαν ἴχνη θεμελίωσης τοίχου στὴν ἀνατολική πλευρά. Στὸν βορειότερο χώρο (Z) βρέθηκαν θραύσματα ἀπὸ μαρμάρινες πλάκες, ὀρισμένα μὲ ἀνάγλυφες ταινίες, ποὺ προέρχονται πιθανῶς ἀπὸ ὀρθομαρμάρωση.

Στὸ ὑπερκεῖμενο τμήμα (2) τοῦ κτίσματος, τὸ ὁποῖο φθάνει ἕως τὴν κορυφή τῆς «τούμπας», διαμορφώνεται μικρὸς χώρος (A) στὸ νότιο ἄκρο, τὸν ὁποῖο διαχωρίζει ἀπὸ τὸν συνεχόμενο, πρὸς Βορρὰ, μεγάλο ἐπιμήκη χώρο (H) ἰσχυρὸς τοῖχος, πάχους 0.50-0.55 μ. Ἐξωτερικά ἢ ΝΔ γωνία τοῦ χώρου (A) ἔχει κατασκευασθεῖ ἀπὸ ὀπτοπλίνθους καὶ εἶναι λοξότμητη, ἐνῶ ἐσωτερικά οἱ τοῖχοι διατηροῦν ὑπολείμματα ἐπένδυσης ἀπὸ παχὺ ὑδραυλικὸ κονίαμα μὲ ὑπόλευκο ἐπίχρυσμα. Πιθανὸν πρόκειται γιὰ δεξαμενή, ὅπως δείχνουν ἐπίσης τὰ τεμάχια πήλινης κυλινδρικής ὑδροροῆς, ποὺ βρέθηκαν στὸ ἐσωτερικὸ τοῦ χώρου. Ἐξωτερικά τοῦ δυτικοῦ τοίχου τοῦ ἴδιου χώρου βρέθηκαν τεμάχια κεράμων λακωνικοῦ τύπου καὶ μαρμάρινων λεπτῶν πλακῶν (ὀρθομαρμάρωση;) καὶ ἐσωτερικά στὴ νοτιοδυτικὴ γωνία ἀπότμημα μαρμάρινης ἐπιτύμβιας στήλης (πίν. 20α), ποὺ διατηρεῖ μέρος τῆς ἐπίστεψης. Κάτω ἀπὸ τὴν ἐπίστεψη σώζεται τμήμα ἐπιγραφῆς ΝΙΚΑΡΕ, ἢ ὁποία εἶναι δυνατόν νὰ συμπληρωθεῖ: ΝΙΚΑΡΕ[ΤΗ]¹⁵ ἢ ΝΙΚΑΡΕ[ΤΑ] ἢ ΝΙΚΑΡΕ[ΤΟΣ]¹⁶. Σὲ ὅλη σχεδὸν τὴν ἑκτασὴ τοῦ σκάμματος, στὴν ἀνατολική πλευρά τοῦ τομέα ΣΤ, στὰ τετράγωνα 1,3,4,5,6,7 (πλὴν τοῦ τετρ. 2) βρέθηκαν στὸ στρώμα καταστροφῆς πεσμένα μεγάλα ἀποτμήματα τῶν τοίχων τῆς ἀνωδομῆς τοῦ κτίσματος. Τὰ ἴδια ἐπίσης παρατηρεῖται στοὺς πύργους τῶν πυλώνων τοῦ

15. P. M. FRASER - E. MATTHEUS, *A Lexicon of Greek Personal Names*, τόμ. II: *Attica* (Oxford 1994).

16. Ὁ.π. τόμ. I καὶ III.

ἱεροῦ, ἰδιαίτερα τοῦ δυτικοῦ πυλώνα, ὅπου ἡ ἀνωδομὴ τῶν δύο πύργων ἀποσπᾶσθηκε, πιθανὸν ἀπὸ σεισμό, καὶ κατέπεσε διατηρώντας ὅλο σχεδὸν τὸ ὕψος της.

Ἡ ἀνασκαφὴ στῇ δυτικῇ πλευρᾷ τοῦ τομέα ΣΤ (τετρ. 8-9-10) δυτικὰ τοῦ ἐπιμήκους κτίσματος ἔφερε στὸ φῶς τὸν τοῖχο 8 (πίν. 21α) μὲ διεύθυνση Β-Ν, μήκους 3.50 μ. ὁ ὁποῖος δὲν ἔχει ἀποκαλυφθεῖ σὲ ὅλο του τὸ πλάτος. Ὁ τοῖχος ἔχει κατασκευασθεῖ ἀπὸ ὀρθογώνιες ὀπτοπλίνθους, σὲ ἐπᾶλληλες στρώσεις καὶ συνδέεται νότια μὲ ἡμικυκλικὴ κατασκευὴ (Δ) (πίν. 21β), ἐνῶ στὰ βόρεια συνδέεται μὲ τμήμα ἄλλης κατασκευῆς ἀπὸ ἐπᾶλληλες στρώσεις ὀπτοπλίνθων, ἡ ὁποία ἔχει ἐν μέρει ἀποκαλυφθεῖ. Ἡ ἡμικυκλικὴ κατασκευὴ (Δ) (κόγχη;) ἐσωτερ. διαστ. 2.78×2 μ. εἶναι ἀνοικτὴ πρὸς τὰ ἀνατολικά. Τὰ τοιχώματα, πάχους 0.70 μ., ἀποτελοῦνται ἐξωτερικὰ ἀπὸ ἀργοὺς λίθους ποὺ συνδέονται μὲ κονίαμα, ἐνῶ ἐσωτερικὰ ἀπὸ ὀπτοπλίνθους σὲ ἐπᾶλληλες στρώσεις καὶ διατηροῦν ἔχνη ἐπιχρίσματος ἀπὸ κονίαμα. Βορειοδυτικὰ τῆς κατασκευῆς (Δ) ἐντοπίσθηκε μεγάλο μαρμάρينو θραῦσμα (ἀρχιτεκτονικοῦ μέλους;) τὸ ὁποῖο δὲν ἀποκαλύφθηκε. Ἐπίσης στὸ στρῶμα καταστροφῆς ποὺ κάλυπτε τὴν κατασκευὴ (Δ) βρέθηκαν τεμάχια ὀπτοπλίνθων μὲ μαστοειδεῖς ἀποφύσεις (tegulae mammatae) καθὼς καὶ στρογγυλὲς ὀπτόπλινθοι ὑποκαύστων, ἀκέραιες καὶ θραύσματα.

Ἡ κεραμικὴ, ἡ ὁποία προέρχεται ἀπὸ τὸ ἀνώτερο στρῶμα καταστροφῆς τοῦ ἀνεσκαμμένου χώρου, ἦταν λιγιστὴ καὶ ἀποτελεῖται ἀπὸ ὄστρακα ἀβαφῶν ἀγγείων τοῦ 2ου καὶ κυρίως τοῦ 3ου καὶ 4ου αἰ. μ.Χ. καθὼς καὶ ἀπὸ ἐλάχιστα ὄστρακα μὲ ἐφυάλωση.

3. ΛΙΜΑΝΙΑ ΤΟΥ ΠΑΜΝΟΥΝΤΟΣ

Γεωμορφολογική και ενάλια αρχαιολογική έρευνα

(Πίν. 22)

Η έρευνα διεξήχθη στις 14-26 Σεπτεμβρίου 2009 στην παράκτια ζώνη του φρουρίου του Ραμνουντος με σκοπό τον ακριβή προσδιορισμό των δύο λιμενικών λεκανών. Στόχος της φετινής αποστολής ήταν γεωφυσική έρευνα στις λιμενικές λεκάνες, ή υποθαλάσσια έρευνα και ή βυθομετρία της ευρύτερης περιοχής¹.

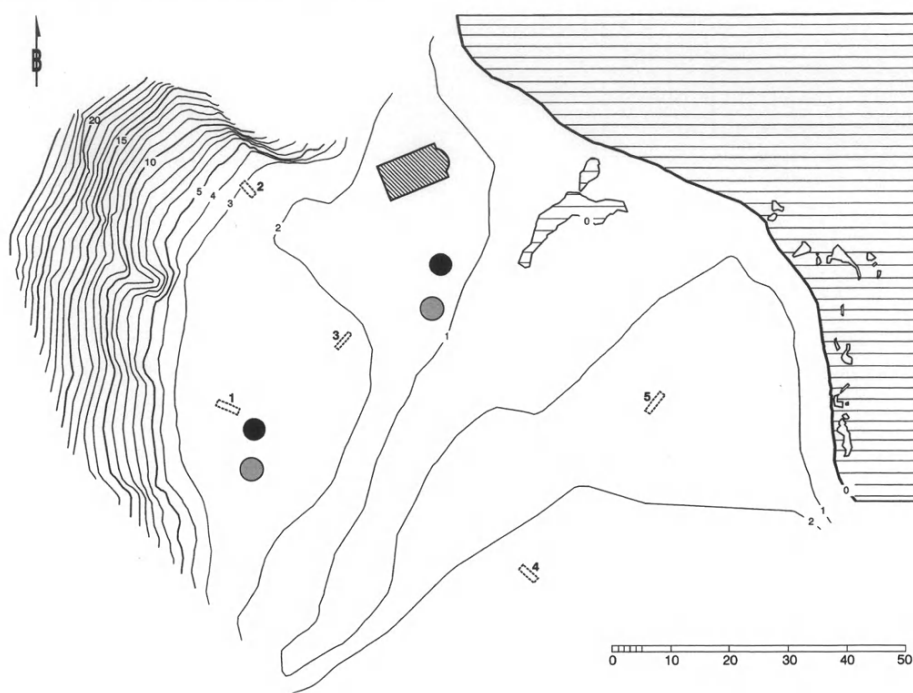
Υποθαλάσσια έρευνα

Με σκοπό την αποσαφήνιση ζητημάτων σχετικά με την υποθαλάσσια τοπογραφία των λιμενικών λεκανών, τη γεωμορφολογική εξέλιξη των παλαιοακτών και την αναπαράσταση της παράκτιας ζώνης στην αρχαιότητα διενεργήθηκαν καταδύσεις στη θαλάσσια περιοχή των δύο λιμένων.

Οι καταδύσεις πραγματοποιήθηκαν στις 17 και 18 Σεπτεμβρίου. Να σημειωθεί ότι είχαν προηγηθεί βροχές και πλημμυρικά επεισόδια στην Εύβοια και

1. Η έρευνα διεξήχθη από μέλη της ομάδας που εργάστηκε στο έρευνητικό πρόγραμμα του 2005 και 2007 στην περιοχή, με επικεφαλής τους Καθηγητές David Blackman (University of Oxford) και Μιχαήλ Δ. Δερμιτζάκη (Καποδιστριακό Πανεπιστήμιο Αθηνών) και υπό τη διεύθυνση του Ακαδημαϊκού Βασιλείου Πετράκου (Αρχαιολογική Έταιρεία). Έπόπτης από την Έφορεία Έναλίων Αρχαιοτήτων ήταν ο κ. Διονύσιος Εὐαγγελιστής, ενώ από τη Β' Έφορεία Προϊστορικών και Κλασικών Αρχαιοτήτων ή κ. Έλένη Μπάνου.

Τὰ κύρια μέλη της ενάλιας αρχαιολογικής και γεωλογικής έρευνας ήταν τὰ ακόλουθα: Καλλιόπη Μπαίκα, Δρ. αρχαιολόγος-δύτης, Παν. Πελοποννήσου, υπεύθυνη της ενάλιας αρχαιολογικής έρευνας, Κοσμάς Παυλόπουλος, γεωλόγος-δύτης, Αναπλ. Καθηγητής Τμήματος Γεωγραφίας, Χαροκόπειο Πανεπιστήμιο, υπεύθυνος της γεωμορφολογικής-δειγματοληπτικής έρευνας, Βασίλης Καψιμάλης, Δρ. Γεωλόγος-ιζηματολόγος, Ίνστιτούτο Ωκεανογραφίας, ΕΛΚΕΘΕ, Stuart Heath, μηχανολόγος-μηχανικός, δύτης, Δρ. Γιάννης Παναγιωτόπουλος, Γεωλόγος-ιζηματολόγος, ΕΛΚΕΘΕ, Δημήτρης Βανδαράκης, γεωλόγος-δύτης, Χαροκόπειο Πανεπιστήμιο.



Εἰκ. 1. Ἀκριβῆς θέση τῶν δειγματοληψιῶν στοῦ δυτικοῦ λιμάνι (NRAM 1, NRAM 2).

στήν ἐνδοχώρα τοῦ Ραμνοῦντος, πού εἶχαν ὡς ἀποτέλεσμα τή μεγάλη συσσώρευση τμημάτων κορμῶν, ξύλων καί ὕλης στήν παράκτια ζώνη τῶν λιμένων τοῦ Ραμνοῦντος. Ἐπίσης, ἡ ὁρατότητα ἦταν ἀρκετά περιορισμένη ἐξαιτίας μεγάλης πυκνότητας μικροοργανισμῶν στή θαλάσσια στήλη.

Σέ κατάδυση τὸ 2007 στή θαλάσσια περιοχή τοῦ ἀνατολικοῦ λιμένος εἶχε παρατηρηθεῖ ἀμμόδης πυθμένας μέ μικρὴ κλίση (2-3%) μέχρι τὸ βάθος τῶν 6 μ. καί ἔπειτα ὑποθαλάσσια κατωφέρεια μέ μεγάλη κλίση (70-80%) ὑποκατακόρυφη μέχρι βάθους 27 μ. Στὴ συνέχεια, ἐπιφάνεια μέ μικρὴ κλίση (3-5%) σὲ βάθη μεγαλύτερα τῶν 27 μ. Ἡ ὑποθαλάσσια αὐτὴ τοπογραφία ἐπιβεβαιώθηκε ἀπὸ τίς νέες καταδύσεις στοῦ ἀνατολικοῦ λιμάνι. Ἐντούτοις, παρατηρήθηκε ὅτι ἡ νοητὴ γραμμὴ, πού ὀρίζει τὴν ἀρχὴ τῆς ὑποθαλάσσιας κατωφέρειας μέ μεγάλη κλίση, ἔχει προσανατολισμὸ ὀριζόντιο πρὸς τὴν ἀκτογραμμὴ στὴν περιοχὴ μπροστὰ ἀπὸ τὸ ἀνατολικὸ λιμάνι, καί ἔπειτα κάθετο πρὸς τὴν ἀκτὴ ἀνάμεσα στὰ δύο λιμάν-

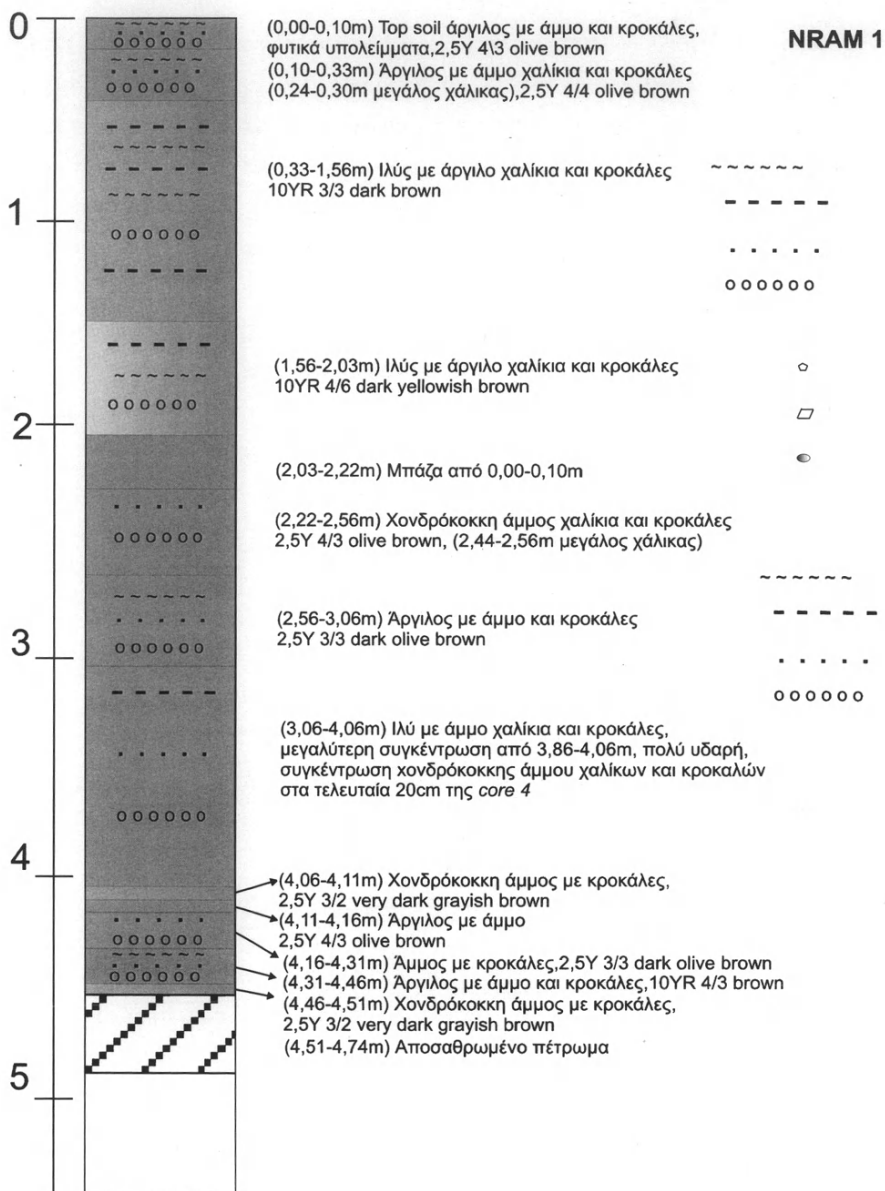
νια. Μπροστά ἀπὸ τὸ δυτικὸ λιμάνι ἡ νοητὴ γραμμὴ τῆς ἀρχῆς τῆς κατωφέρειας εἶναι παράλληλη μὲ τὴν ἀκτὴ, ἀλλὰ ξεκινᾷ σὲ μεγαλύτερη ἀπόσταση ἀπὸ τὴν ἀκτογραμμὴ καὶ εἶναι πιὸ ὁμαλὴ. Συγκεκριμένα, στὸ δυτικὸ λιμάνι ὁ ἀμμόδης πυθμένας μὲ ἀραιὴ *roseidonía* ποὺ ἐκτείνεται μὲ μικρὴ κλίση μέχρι τὸ βάθος 5-6 μ., ἐκτείνεται σὲ μεγαλύτερη ἀπόσταση ἀπὸ τὴν ἀκτὴ (περίπου 40-50 μ.) πρὶν τὴν ἀρχὴ μιᾶς ὁμαλῆς κατωφέρειας. Ἡ κατωφέρεια μπροστὰ ἀπὸ τὸ δυτικὸ λιμάνι ἔχει μικρότερη κλίση (20-30%) καὶ ἐκτείνεται καὶ μετὰ τὸ βάθος τῶν 21 μ. (περίπου 100 μ. ἀπὸ τὴν ἀκτὴ).

Ἡ διαφορετικὴ ὑποθαλάσσια τοπογραφία πιθανῶς ἐξηγεῖται ἀπὸ τὴν ὕπαρξη χειμάρρου στὸ δυτικὸ λιμάνι καὶ τὴν ἀπόθεση μεγάλης ποσότητος ὕλης στὸν θαλάσσιο χῶρο μπροστὰ ἀπὸ τὸ λιμάνι. Ἐπίσης, ἡ ἐνεργὴ δράση τοῦ χειμάρρου, ποὺ πιθανῶς ὑπῆρχε καὶ στὴν ἀρχαιότητα, ἔχει ὡς ἀποτέλεσμα οἱ ἀλλουβιακὲς ἀποθέσεις νὰ ἔχουν συμβάλει στὴν πρόσχωση τῆς λιμενικῆς λεκάνης μὲ παράλληλη ἐπέκταση τῆς ἀκτογραμμῆς πρὸς τὴ θάλασσα (πίν. 22α). Μέρος τῆς ἀνώτερης στρωματογραφίας τῶν ἐπιχώσεων τοῦ δυτικοῦ λιμανιοῦ ἀποκαλύφθηκε στὴν παρεὶα τῆς ἀνατολικῆς ὄχτης τοῦ σημερινοῦ χειμάρρου (πίν. 22β). Ἡ ὑποθαλάσσια τοπογραφία θὰ μελετηθεῖ μὲ μεγαλύτερη ἀκρίβεια μετὰ τὴ διενέργεια γεωφυσικῶν διασκοπήσεων καὶ βυθομετρίας τῆς θαλάσσιας περιοχῆς, ποὺ εἶχε προγραμματιστεῖ στὴν ἀποστολὴ τοῦ 2009 (βλ. παρακάτω).

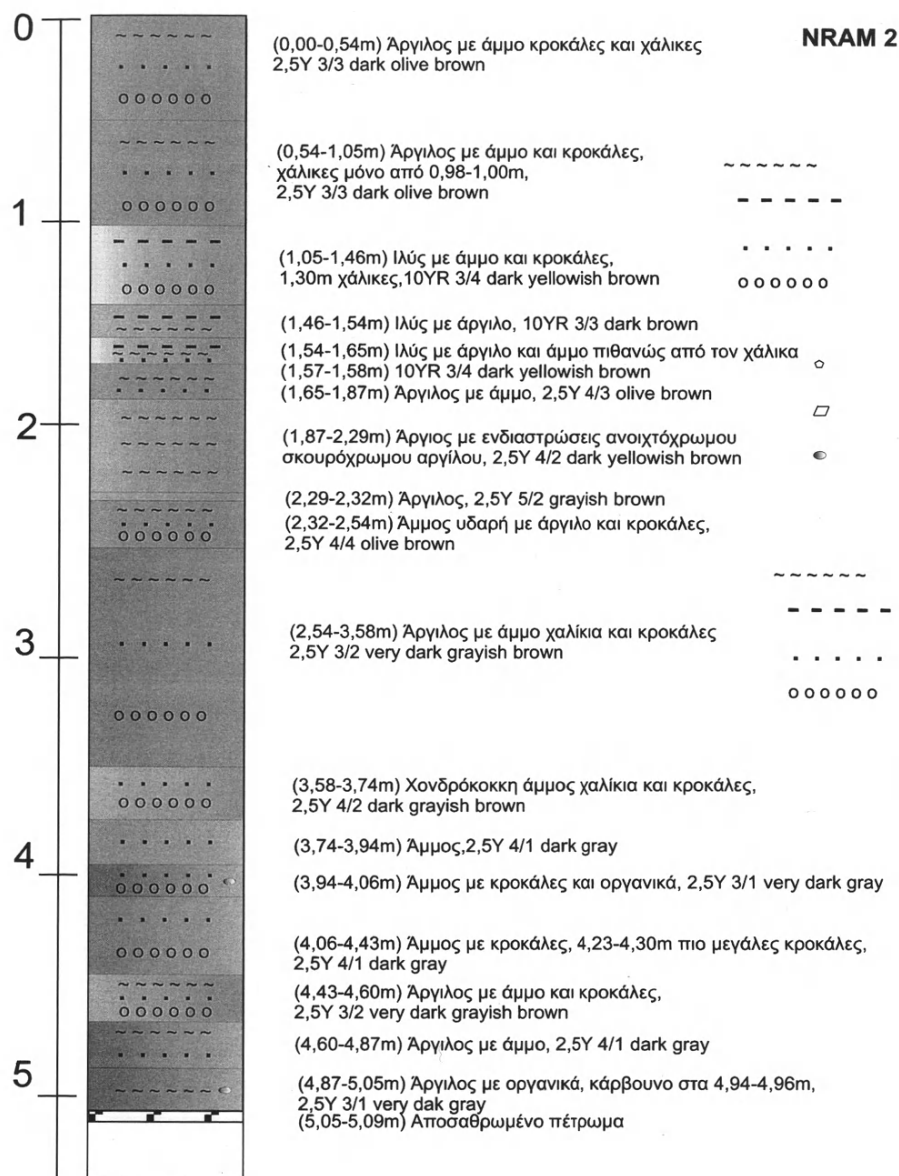
Γεωμορφολογικὴ ἔρευνα

Μὲ στόχο τὴν ἀνάπλαση τῆς παλαιοτοπογραφίας τῶν λιμένων καὶ τοῦ παλαιοπεριβάλλοντος, πραγματοποιήθηκαν δειγματοληψίες μὲ δονητικὸ δειγματολήπτη τύπου Cobra σὲ δύο ἐπιλεγμένες θέσεις τοῦ δυτικοῦ λιμένος ἀπὸ τὸ Τμήμα Γεωγραφίας τοῦ Χαροκόπειου Πανεπιστημίου μὲ ἐπικεφαλῆς τὸν Κ. Παυλόπουλο. Οἱ πυρηνοληψίες ἔφτασαν τὰ 5 μ. σὲ βάθος καὶ ἐκτιμᾶται ὅτι διαπέρασαν τὰ στρώματα ποὺ ταυτίζονται μὲ τὸν ἀρχαῖο πυθμένα τοῦ λιμένα (εἰκ. 1).

Οἱ πυρῆνες μεταφέρθηκαν στὸ Τμήμα Γεωγραφίας τοῦ Χαροκοπείου Πανεπιστημίου καὶ οἱ πρῶτες ἀναλύσεις ἔχουν ἤδη πραγματοποιηθεῖ ἀπὸ μέλη τῆς ομάδας. Πραγματοποιήθηκε ἀνοιγμα τῶν πυρήνων, φωτογράφηση, περιγραφὴ καὶ δειγματοληψία στὸ ἐργαστήριο Φυσικῆς Γεωγραφίας-Γεωμορφολογίας τοῦ Τμήματος Γεωγραφίας τοῦ Χαροκοπείου Πανεπιστημίου. Τὰ πρῶτα ἀποτελέσματα τῆς λιθοστρωματογραφίας δίνονται στὰ παρακάτω σχήματα (εἰκ. 2-3).


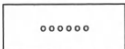
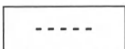
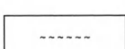





Εἰχ. 2. Ἀνάλυση δειγματοληψίας 1 (NRAM 1).



Είχ. 3. Ανάλυση δειγματοληψίας 2 (NRAM 2) (βλ. υπόμνημα στην επόμενη σελ.).

Legend

	Sand
	Pebbles
	Silt
	Clay
	Pottery
	Shells molluscs And shell fragments
	Charcoal and organic material

Ὑπόμνημα τῆς εἰκ. 3.

Γιὰ τὴ μελέτῃ τοῦ παλαιοπεριβάλλοντος, ἡ ἀνάλυση τρηματοφόρων καὶ ὀστρακωδῶν καθὼς καὶ ἡ ἀνάλυση ὀργανικοῦ ὕλικου γιὰ χρονολόγησι μετὰ τὴ μέθοδο τοῦ C14, θὰ γίνῃ σὲ συνεργασία μετὰ ὁμάδες τοῦ Ἐθνικοῦ Καποδιστριακοῦ Πανεπιστημίου Ἀθηνῶν καὶ ἐρευνητικῶν ἰνστιτούτων τοῦ ἐξωτερικοῦ. Ἔχει ἤδη ξεκινήσει συνεργασία μετὰ τὸ Ἐργαστήριον Ἀρχαιολογίας καὶ Ἱστορίας τῆς Τέχνης στὸ Πανεπιστήμιον τῆς Ὀξφόρδης (Research Laboratory for Archaeology and the History of Art in Oxford), καὶ τὰ δείγματα ἔχουν ἀποσταλεῖ γιὰ ἀναλύσεις καὶ χρονολογήσεις ποὺ δὲν δύνανται νὰ πραγματοποιηθοῦν στὴν Ἑλλάδα, μετὰ τὴ σύμφωνη γνώμη τῶν ἀρμόδιων Ἐφορειῶν καὶ τοῦ Ὑπουργείου Πολιτισμοῦ.

Βυθομετρία

Ἡ βυθομετρία τῆς εὐρύτερης θαλάσσιας περιοχῆς, ἡ ὁποία εἶχε προγραμματιστεῖ νὰ διεξαχθεῖ ἀπὸ τὸ Ἰνστιτούτο Ωκεανογραφίας τοῦ Ἑλληνικοῦ Κέντρου Θαλασσίων Ἑρευνῶν (ΕΛΚΕΘΕ) καὶ συγκεκριμένα ἀπὸ τὸν Βασίλη Καψιμάλη καὶ τοὺς συνεργάτες του, ἀναβλήθηκε λόγω κακῶν καιρικῶν συνθηκῶν στὴν περιοχή καθ' ὅλη τὴν περίοδο τῆς ἀδειας ἔρευνας. Οἱ ἐργασίες ἔχουν ἐπαναπρογραμματιστεῖ γιὰ τὸ 2010.

DAVID BLACKMAN

4. ΑΝΑΣΚΑΦΗ ΣΤΗ ΣΚΑΛΑ ΩΡΩΠΟΥ

(Πίν. 23-28)

Κατά τὸ 2009 συνεχίστηκαν οἱ ἀνασκαφικὲς ἐρευνες ποὺ διεξάγει ἡ Ἀρχαιολογικὴ Ἑταιρεία στὸν Δυτικὸ Τομέα τοῦ Γεωμετρικοῦ-Ἀρχαῖκου οἰκισμοῦ στὴ Σκάλα Ὠρωποῦ. Οἱ ἀνασκαφικὲς ἐρευνες ἐδῶ εἶχαν διακοπεῖ τὸ 2002 καὶ ἐπαναλήφθηκαν ἀπὸ τὸ 2007 καὶ ἐξῆς. Οἱ ἀνασκαφὲς διενεργήθηκαν ἀπὸ 20 Ἰουλίου ἕως 14 Αὐγούστου 2009. Βασικὸς στόχος μας καὶ ἐφέτος ἦταν ἡ ἀποκάλυψη σὲ ἔκταση τοῦ ὑπόλοιπου τμήματος τοῦ Γεωμετρικοῦ-Ἀρχαῖκου οἰκισμοῦ¹.

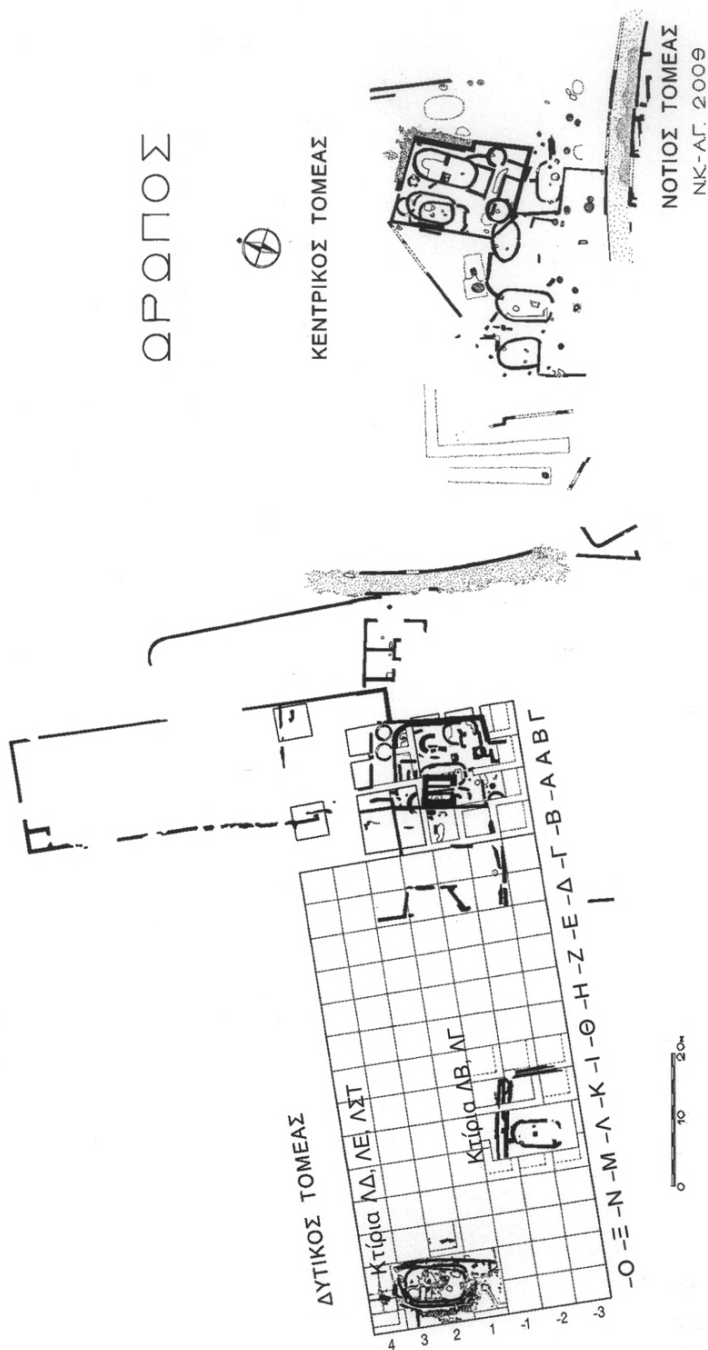
Τὸ ἐρευνητικὸ πρόγραμμα τοῦ Ὠρωποῦ κατὰ τὸ 2009 στηρίχτηκε οἰκονομικὰ ἀπὸ τὴν Ἀρχαιολογικὴ Ἑταιρεία, τὸ Πανεπιστήμιο Θεσσαλίας, τὸ Ἰδρυμα Ψύχα καὶ τὸ Institute for Aegean Prehistory (INSTAP).

A. ΑΝΑΣΚΑΦΙΚΕΣ ΕΡΕΥΝΕΣ

Δυτικὸς τομέας (εἰκ. 1-2, πίν. 23-26α)

Πρῶτος Τομέας. Τὸ 2007-2008 στὰ τετράγωνα-K(-1), -K(-2), -I(-1), -I(-2) καὶ -Λ(-2) (εἰκ. 2) εἶχαν ἀποκαλυφθεῖ τὸ ἐλλειψοειδὲς οἰκοδόμημα (ΑΒ') τῶν Ὑστερογεωμετρικῶν χρόνων ποὺ ὀρίζεται πρὸς Βορρὰν ἀπὸ περίβολο, καὶ ἓνα σύγχρονο μὲ αὐτὸ καμπυλόγραμμα οἰκοδόμημα ΑΓ', καθὼς καὶ πολυάριθμοι πε-

1. Στὶς ἐρευνες συμμετεῖχαν οἱ στενοὶ συνεργάτες Δρ Βίκυ Βλάχου καὶ γιὰ μικρότερα διαστήματα οἱ Δρ Ξένια Χαραλαμπίδου, Δρ Manuel Arjona-Pérez καὶ Δρ Jean-Sébastien Gros. Μέλη τῆς ἐρευνητικῆς ομάδας ἦταν ἡ πτυχιούχος Ἡρίννα Χρίστου, οἱ μεταπτυχιακὲς φοιτήτριες Ἀφροδίτη Βλάχου, Ὀλγα Κακλαμάνη καὶ Χρύσα Κουκουλίδου ὁ μεταπτυχιακὸς φοιτητὴς Γιώργος Χιώτης, οἱ προπτυχιακοὶ φοιτητὲς Α. Avila Ortiz Alan, Γ. Ἀντωνιάδη, Α. Ἀντωνίου, Εὐ.-Ν. Βαϊτσοπούλου, Π. Γάλλου, Γ. Δεληγιάννη, Μ. Εὐθυμέρου, Β. Ζερβουλάκος, Σ. Καρούνη, Ε. Καφιδᾶ, Π. Κουβάτσου, Δ. Κούρου, Εὐ. Λούκουτου, Ε. Μουχαρέλου, Α. Νικολῆ, Σ. Νικολετάτου, Ε. Πετρακοπούλου, Ο. Πράππα, Ἑ. Σύρμου, Α. Σωτηροπούλου, Α. Τσιλίκη, οἱ Γαλλίδες μεταπτυχιακὲς φοιτήτριες Α.-Ζ. Chemsseddoha, Μ. Chassange-Manoukian καὶ ἡ Ἰταλὶδα μεταπτυχιακὴ φοιτήτρια Α. Sacco.



Εἰκ. 1. Γενικό τοπογραφικὸ διάγραμμα 2009 (σχέδιο Α. Γούναρη).

ρίβολοι τῶν γεωμετρικῶν καὶ ἀρχαίικων χρόνων². Οἱ ἐργασίες στὸν τομέα αὐτὸν ἐφέτος περιορίστηκαν στὸν καθαρισμὸ ἀπὸ τὴ βλάστηση καὶ τὴν περαιτέρω κατάρχωση τῶν ἀρχαίων γιὰ προστασία.

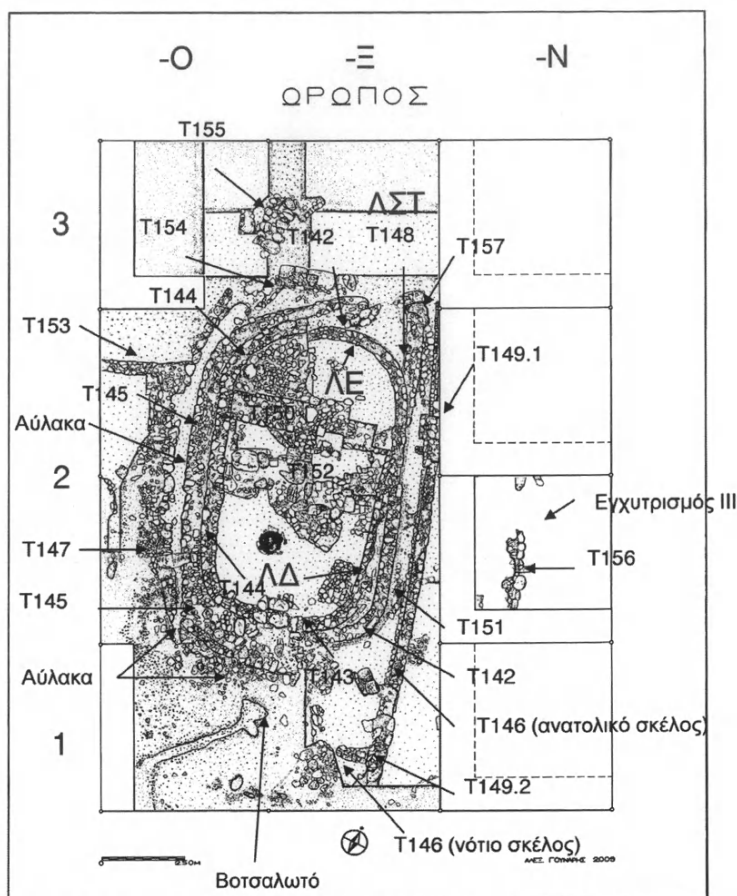
Δεύτερος Τομέας. Φέτος ἡ ἀνασκαφὴ περιορίστηκε στὸ δυτικὸ ἄκρο τοῦ σκάμματος (εἰκ. 1). Καθαρίστηκαν ἐπιφανειακὰ ἀρκετὰ τετράγωνα καὶ ἄρχισαν νὰ διαγράφονται τὰ ὅρια πολυάριθμων τοίχων. Σὲ ἔκταση καὶ βάθος ἀποφασίστηκε νὰ ἀνασκαφοῦν τὰ Τετράγωνα -Ξ1 ἕως -Ξ4, καὶ -Ο1 ἕως -Ο4, δηλ. ἐντὸς καὶ περιμετρικὰ τῶν ἐλλειψοειδῶν οἰκοδομημάτων ΛΔ' καὶ ΛΕ' ποὺ εἶχαν ἀποκαλυφθεῖ καὶ ἐν μέρει ἐρευνηθεῖ πέρυσι (εἰκ. 2, πίν. 23α-β)³. Ἐπίσης ἐρευνήθηκε σὲ βάθος τὸ Τετράγωνο -Ν2. Τὰ ἀποτελέσματα τῆς ἔρευνας ὑπῆρξαν σημαντικὰ καὶ ἐπέτρεψαν τὴν ἀποσαφήνιση τῶν φάσεων τοῦ οἰκισμοῦ στὴν περιοχὴ αὐτὴ (βλ. συμπεράσματα). Ἐρευνήθηκαν τὰ βαθύτερα στρώματα ἐντὸς τῶν δύο προαναφερθέντων κτιρίων καὶ ἀναγνωρίστηκαν τὰ λείψανα ἐνὸς παλαιότερου ἐλλειψοειδοῦς οἰκοδομήματος, τοῦ ΛΣΤ'. Πιὸ ἀναλυτικὰ ἀποκαλύφθηκαν τὰ ἐξῆς κατάλοιπα (εἰκ. 2, πίν. 23-26α):

Παλαιότερες κατασκευές T151 (-Ξ2), T157 (-Ξ3), Περίβολος T156 στὸ Τετράγωνο -Ν2 καὶ Ἐγχυτρισμὸς III

Στὸν κατώτατο ὀρίζοντα τοῦ οἰκισμοῦ (καφὲ φάση) ἀνήκουν ὀρισμένα κατὰλοιπα ποὺ ἤρθαν στὸ φῶς ἀνατολικά τῶν ἐλλειψοειδῶν κτιρίων. Οἱ κατασκευές T151 καὶ T157 στὰ Τετράγωνα -Ξ2 καὶ -Ξ3, ἀντίστοιχα, ἐκτείνονται κάτω ἀπὸ τὸν μεταγενέστερο περίβολο T146 ἀλλὰ ἡ στενότητα τοῦ χώρου δὲν ἐπέτρεψε νὰ ἀποσαφηνιστεῖ ἡ μορφή καὶ ἡ χρῆση τους. Στὸ Τετράγωνο -Ν2, ἀντίθετα, παράλληλα καὶ πλησίον τῆς δυτικῆς παρειᾶς τοῦ σκάμματος, βρέθηκε τοίχος μὲ φορὰ Β-Ν (T156) (πίν. 24α). Πρόκειται πιθανότατα γιὰ περίβολο ποὺ εἶναι κατασκευασμένος σχετικὰ πρόχειρα ἀπὸ εὐμεγέθεις ποταμίσιους λίθους. Ὁ περίβολος αὐτὸς ἀνανεώθηκε βιαστικὰ σὲ μεταγενέστερη φάση μὲ τὴν προσθήκη μιᾶς στρώσης μικρότερων λίθων ποὺ ἔδιναν τὴν ἐντύπωση ἐνὸς ἀναχώματος. Μὲ τὸν

2. ΠΑΕ 2007, 11-14. ΠΑΕ 2008, 8-12.

3. ΠΑΕ 2008, 12-19.



Εἰκ. 2. Τετράγωνα -Ο1, -Ο2, -Ο3, -Ο4, -Ξ1, -Ξ2, -Ξ3, -Ξ4. Ἑλλειψοειδῆ κτίρια ΛΔ' ΛΕ' καὶ ΛΣΤ', περίβολοι καὶ διάφοροι τοῖχοι (σχέδιο Α. Γούναρη).

ὀρίζοντα κατοίκησης τῆς παλαιότερης φάσης τοῦ περιβόλου πρέπει νὰ σχετίζεται ἓνα ἐκτεταμένο στρώμα πὺν χαρακτηρίζεται ἀπὸ διάσπαρτους λίθους μεσαίου μεγέθους, κάρβουνα καὶ πολλὰ ὅστρακα τῆς γεωμετρικῆς περιόδου. Σχεδὸν σὲ ἐπαφὴ μὲ τὴν ἀνατολικήν παρειά τοῦ περιβόλου βρέθηκε ταφὴ βρέφους σὲ πῆλινῃ χειροποίητῃ πρόχῳ (Εγγυτρισμός ΙΙΙ⁴) (πίν. 24β). Τὸ ἀγγεῖο ἦταν τοποθετη-

4. Ἡ ἀρίθμηση τῶν ταφῶν συνεχίζει ἐκείνην τῆς ἀνασκαφῆς τοῦ Δυτικοῦ Τομέα τῶν ἐτῶν 1999-2002 (βλ. Α. ΜΑΖΑΡΑΚΗ ΑΙΝΙΑΝΟΣ, ΠΑΕ 2001, 41-42, πίν. 26β, 27α).

μένο ὁρίζοντια, μὲ τὸ στόμιο στραμμένο πρὸς τὸ Νότο. Τὸ ἄνοιγμα τοῦ ἄγγείου τὸ εἶχαν φράξει μὲ θραῦσμα ἀπὸ τὸ σῶμα κρατήρα καὶ τὸ ἐσωτερικὸ περιεῖχε χῶμα ἀλλὰ τὰ ὅστὰ δὲν εἶχαν διατηρηθεῖ. Ἡ ταφή αὐτὴ ἀνήκει σὲ λίγο μεταγενέστερη φάση ἀπὸ τὸν ἀρχικὸ περίβολο καὶ χρονολογεῖται στὰ τελευταῖα χρόνια τῆς γεωμετρικῆς περιόδου. Ἐπιβεβαιώνεται συνεπῶς ὅτι σὲ ὁλόκληρη τὴν κατοικημένη ἔκταση ἐπικρατοῦσε ἡ συνήθεια νὰ ἐνταφιάζον τὰ νεογνὰ πλησίον τῶν οἰκιῶν⁵.

Ἑλληψοειδὲς Κτίριο ΛΣΤ' (T152, T148)

Πέρυσι στὸ Τετράγωνο -Ξ3 εἶχαν ἀποκαλυφθεῖ τμῆμα ἐπιμελημένου τοίχου T148, πλ. 0.50 μ., μὲ φορὰ Β-Ν, ὁ ὁποῖος πρὸς Νότον ἐκτείνεται κάτω ἀπὸ τὸν ἀνατολικὸ τοῖχο τοῦ ἐλληψοειδοῦς κτιρίου ΛΕ' (T142) (βλ. πίν. 23β, κάτω ἀριστερά). Ἡ ἐπέκταση τῆς ἀνασκαφῆς βορειότερα, στὸ Τετράγωνο -Ξ4, ἔδειξε ὅτι ὁ τοῖχος αὐτὸς ἔχει καταστραφεῖ ἐδῶ, πιθανότατα ἀπὸ ἐκτεταμένες ἐπεμβάσεις στὸν ὡροῦ κατὰ τὴν ἀρχαϊκὴ περίοδο (πρόκειται γιὰ τὶς κατασκευὲς T154-T155, πίν. 23β κάτω δεξιά, τῶν ὁποίων ὁ προορισμὸς δὲν εἶναι ξεκάθαρος). Ἡ ἔρευνα σὲ βάθος στὸ ἐσωτερικὸ τῶν μνημειακῶν ἐλληψοειδῶν κτιρίων ΛΔ'-ΛΕ' στὸ Τετράγωνο -Ξ3 ἐπέτρεψε ὥστόσο νὰ βρεθοῦν ὁρισμένα τμῆματα ἀπὸ τὶς καμπύλες παραστάδες τοῦ ἴδιου οἰκοδομήματος (T152), καθὼς καὶ μιὰ σειρὰ ἀπὸ πλακοειδεῖς λίθους ἐκατέρωθεν, ποὺ ἀνήκουν στὸ κατώφλι τοῦ ἴδιου κτιρίου (πίν. 25α-β). Μὲ βάση τὰ παραπάνω τὸ ἐκτιμώμενο πλάτος τοῦ νέου, ἐλληψοειδοῦς προφανῶς, κτιρίου εἶναι 4.50-5 μ., καὶ τὸ ἀποκαλυφθὲν μῆκος 5 μ. περίπου. Τὸ κτίριο αὐτὸ ἀνήκει στὴ 2η (κόκκινη) φάση τοῦ οἰκισμοῦ.

5. Γιὰ τὶς παιδικὲς ταφὲς τοῦ Ὠρωποῦ βλ. V. VLACHOU, Oropos: the Infant and Child Inhumations from the Settlement (Late 8th - Early 7th Centuries BC), στὸ A. MAZARAKIS AINIAN (ἐπιμ.), *Oropos and Euboea in the Early Iron Age. Acts of an International Round Table, University of Thessaly, June 18-20, 2004* (Volos 2007), 213-240. Βλ. ἐπίσης A. MAZARAKIS AINIAN, Tombes d'enfants à l'intérieur d'habitats au début de l'Age du Fer dans le Monde Grec, στὸ A. GUIMIER-SORBETS - Y. MORIZOT (ἐπιμ.), *L'enfant et la mort dans l'Antiquité, Nouvelles recherches dans les nécropoles grecques: Le signalement des tombes d'enfants, Table ronde 1, Athènes, Ecole française d'Athènes, 29-30 mai 2008* (Paris 2010), 67-95.

Ἑλληνοισιδικὸς Κτίριο ΛΕ' (T142) (εἰκ. 2, πίν. 23α-β)

Πρόκειται γιὰ σημαντικό ἑλληνοισιδικὸ οἰκοδόμημα μὲ διαστάσεις «μνημειακὲς» σὲ σχέση μετὰ τὰ ἕως σήμερα δεδομένα τοῦ προκλασικοῦ οἰκισμοῦ τοῦ Ἰωρποῦ. Τμῆμα τοῦ κτιρίου εἶχε ἐρευνηθεῖ πέρυσι καὶ μπορεῖ νὰ ἀποδοθεῖ στὴν 3η (κίτρινη) φάση τοῦ οἰκισμοῦ. Σῶζονται σὲ καλὴ κατάστασις ὁ Ἀνατολικὸς τοῖχος καὶ οἱ καμπυλόγραμμες στενὲς πλευρές. Ἡ Βόρεια ἀψίδα ἐκτείνεται κάτω ἀπὸ τὸ δάπεδο τοῦ μεταγενέστερου κτιρίου ΛΔ' (βλ. πίν. 23β). Οἱ διαστάσεις του, ὅπως καὶ ἡ ἀκριβὴς διαμόρφωσις τῆς εἰσόδου, ποὺ βρισκόταν στὸν Νότο, δὲν ἀποσαφηνίστηκαν πλήρως ἀκόμη καθὼς ὁ Δυτικὸς τοῖχος, ὅπως ἔδειξε ἡ ἐρευνα σὲ βάθος, δὲν σώζεται. Τὸ μῆκος του πρέπει νὰ ἦταν περίπου 9.50 μ. ἐνῶ κάποια λείψανα ποὺ μποροῦν νὰ ἀποδοθοῦν στὸν Ἀνατολικὸ καὶ Δυτικὸ τοῖχο ἐπιτρέπουν τὸν ὑπολογισμὸ τοῦ πλάτους σὲ 5-5.50 μέτρα. Τὸ πλάτος τοῦ τοιχοβάτη ἦταν 0.40 μ. Στὴν εἴσοδο ποὺ βρισκόταν στὸ Νότο ὑπῆρχε κατ'ὥφλι ἀπὸ εὐμεγέθεις λίθους ποὺ διατηρεῖται κάτω ἀπὸ τὸ κατ'ὥφλι τοῦ μεταγενέστερου Κτιρίου ΛΔ', ἐλαφρῶς μετατοπισμένο πρὸς Βορράν. Τὸ Νότιο μισὸ τοῦ Ἀνατολικοῦ τοίχου, ἀπὸ τὸ μέσον τοῦ κτιρίου ἕως καὶ τὸ ἄνοιγμα τῆς θύρας (βλ. πίν. 26α, μέσον πάνω) ἀποτελεῖ προσθήκη (4η πορτοκαλὴ φάσις) ἀφοῦ παρουσιάζει διαφορετικὴ τοιχοποιία ἀπὸ μεγαλύτερους καὶ ἄδρᾳ κατεργασμένους λίθους καὶ ἐδράζεται ἐλαφρῶς ψηλότερα σὲ σχέση μετὰ τὸ βόρειο τμῆμα τῆς ἴδιας πλευρᾶς τοῦ κτιρίου, ἐνῶ στὸ σημεῖο συμβολῆς τους τὰ δύο θεμέλια δὲν εἶναι ἀπόλυτα εὐθυγραμμισμένα. Στὴ στενὴ λωρίδα ποὺ σχηματίζεται ἀνάμεσα σὲ αὐτὸν τὸν τοῖχο καὶ τὸν Ἀνατολικὸ τοῖχο τοῦ ἑλληνοισιδικοῦ ΛΔ' (T143) βρέθηκαν ἐφέτος τὰ λείψανα τῆς ἀρχικῆς φάσεως τοῦ Ἀνατολικοῦ τοίχου T142 τοῦ ΛΕ', ἐπιβεβαιώνοντας τὴν παραπάνω ὑπόθεσις.

Ἀπὸ τὸ ἐσωτερικὸ τοῦ κτιρίου ἐρευνηθήκαν τὰ ἐπάλληλα δάπεδα, ἰδιαίτερα στὴ ΒΑ περιοχὴ τῆς ἀψίδας. Βρέθηκαν κατὰ χώραν λίγα σχεδὸν θραυσμένα ἀλλὰ σχεδὸν ἀκέραια ἀγγεῖα τῶν τελευταίων χρόνων τοῦ 8ου π.Χ. αἰ., καθὼς καὶ μικρὰ πήλινα εὐρήματα ὅπως ἀγνύθες, σφονδύλια καὶ ψῆφοι (πίν. 28β).

Περίβολος T146 καὶ T149 (πίν. 26α)

Ὁ ἐλαφρὰ κυρτὸς ἐπιμήκης τοῖχος T146 ποὺ πλαισιώνει στὰ ἀνατολικά τὰ ἑλληνοισιδικὰ κτίρια ἀποκαλύφθηκε ἐφέτος σὲ μῆκος 14.50 μ. μέτρων (πίν. 23α-β, 26α). Ἔχει μικρὸ πλάτος (0.35 μ.) ἀλλὰ στὴ δυτικὴ του ὄψι ἐδράζεται

πάνω σέ «πατούρα» πρόσθετου πλάτους 0.12 μ. Πρὸς Νότον, στὴ ΝΑ γωνία τοῦ Τετραγώνου -Ξ1, πρέπει νὰ γωνιάζε καὶ νὰ κατευθυνόταν πρὸς Δυσμάς. Ἀπὸ τὰ στρωματογραφικὰ δεδομένα προκύπτει ὅτι ὁ περίβολος εἶναι σύγχρονος μὲ τὸ ἔλλειψοειδὲς ΛΣΤ' καὶ πρέπει νὰ παρέμεινε σὲ χρήση ὅταν κατασκευάστηκε τὸ ἔλλειψοειδὲς ΛΕ'. Ὑπολείμματα ἐνὸς τοίχου (T149) ποὺ κατασκευάστηκε ἐν μέρει πάνω στὸν T146 βρέθηκαν στὸ νότιο πέρασ του (T149.2), καθὼς καὶ γύρω στὰ 8 μέτρα βορειότερα (T149.1) (βλ. πίν. 26α). Ὑποθέτουμε ὅτι πρόκειται γιὰ ἀνανέωση τοῦ ἀρχικοῦ περιβόλου ποὺ σχετίζεται μὲ τὴν ἐπισκευὴ τοῦ Κτιρίου ΛΕ' ἀλλὰ τὰ μεγαλύτερα τμήματα τοῦ νέου αὐτοῦ περιβόλου ἀποτελέσαν, ὅπως φαίνεται, ἀντικείμενο λιθοθηρίας.

Ἐλλειψοειδὲς Κτίριο ΛΔ' (T143, T144) (εἰκ. 2, πίν. 23α-β).

Τὸ Κτίριο ΛΔ' εἶναι νεώτερο τοῦ ΛΕ' καὶ ἐδράζεται ἐν μέρει πάνω σὲ αὐτό. Ἀνήκει στὴν 5ῃ πράσινη φάση τοῦ οἰκισμοῦ, στὴ μετάβαση ἀπὸ τοὺς Γεωμετρικοὺς στοὺς Ἀρχαϊκοὺς χρόνους. Ὡστόσο δραστηριότητες συνεχίστηκαν νὰ λαμβάνουν χώρα στὸ ἐσωτερικὸ του καὶ κατὰ τὸν 6ο αἰ. π.Χ., ὅταν ὅμως τὸ κτίριο δὲν πρέπει νὰ ἦταν πλέον στεγασμένο (6ῃ γαλάζια φάση). Πράγματι, κατὰ τοὺς ἀρχαίκοις χρόνους, ἐντὸς τοῦ ΛΔ', κατασκευάστηκε πλακόστρωτο ἀπὸ εὐμεγέθεις στρογγυλεμένους λίθους καὶ κατὰ τόπους μικρότερους πλακοειδεῖς λίθους (βλ. καὶ πίν. 25α-β). Σὲ ἐπαφὴ μὲ τὸ πλακόστρωτο αὐτὸ δάπεδο παρατηρήθηκαν περιοχὲς μὲ ἔντονη καύση (κάρβουνα, στάχτες, πυρακτωμένα χρώματα καὶ πολυάριθμοι ἀπανθρακωμένοι σπόροι). Στὸ νότιο τμῆμα τοῦ κτιρίου εἶχε βρεθεῖ τὸ 2008 πρόχειρη κυκλικὴ ἐστία διαμ. 0.90 μ. ποὺ εἶχε κατασκευαστεῖ μὲ τὰ θραύσματα μιᾶς μεγάλης χρηστικῆς λεκάνης τὰ ὁποῖα ὀρίζονταν ἀπὸ κυκλοτερῶς διατεταγμένους μικροὺς λίθους. Ὅλες οἱ κατασκευὲς αὐτὲς φαίνεται ὅτι ἀνήκουν στὴν τελευταία ὑπαίθρια (ἢ ἡμιυπαίθρια φάση) τοῦ οἰκοδομήματος.

Τὸ Κτίριο ΛΔ' εἶναι ἐπίσης ἔλλειψοειδὲς καὶ ἔχει ἐπίσης παρόμοιες διαστάσεις μὲ τὸ προγενέστερο ΛΕ'. Τὸ μῆκος του ὑπολογίζεται ὅτι ἦταν 9.30 μ. καὶ τὸ πλάτος τοῦ περίπου 5.50 μ. Σῶζονται σὲ καλὴ κατάστασις ὁ Δ τοίχος (T144) μὲ τὴ γένεση τοῦ τόξου τῶν ἀψίδων, τὸ νότιο τμῆμα τοῦ Α τοίχου (T143), καθὼς καὶ τὸ ἄνοιγμα τῆς θύρας μὲ μνημειακὸ κατώφλι ἀπὸ εὐμεγέθεις λίθους. Ἡ ἀψίδα στὰ ΒΑ ἔχει ἐν μέρει καταστραφεῖ. Ἐνα ἐγκάρσιο φαρδὺ θεμέλιο πλάτους 1 μ. (T150, πίν. 25α), μὲ ἄνοιγμα στὸ μέσον πλ. 0.70 μ. ἀποχώριζε τὸν πίσω

ἄψιδωτὸ χῶρο ἀπὸ τὸ ὑπόλοιπο οἰκοδόμημα, διαιρώντας τὸ ἐσωτερικὸ του σὲ δύο ἄνιστους χώρους (τὸ ἀνατολικὸ τμήμα τοῦ T150 σώζεται ἀποσπασματικά). Τὸ θεμέλιο αὐτὸ καὶ ἡ ΒΔ ἀπόληξη τοῦ ἄψιδωτοῦ τοίχου T145 ὀρίζουν μιὰ περιοχὴ σχήματος τεταρτημόριου κύκλου ποὺ ἦταν στρωμένη μὲ ποταμίσιες κροκάλες μεγάλου μεγέθους, ἐν εἴδει μνημειακοῦ θρανίου (πίν. 25α). Δὲν ἀποσαφηνίστηκε ὥστόσο ἂν τὸ «θρανίον» αὐτὸ ἀνήκει στὴν ἀρχικὴ φάση τοῦ οἰκοδομήματος. Στὴ νότια κύρια αἴθουσα πρέπει νὰ ὑπῆρχε δάπεδο ἀπὸ πλακοειδεῖς λίθους, τὸ ὁποῖο σώζεται κατὰ τόπους βαθύτερα ἀπὸ τὸ νεώτερο πλακόστρωτο τῆς 6ης φάσης. Στὴ ΝΑ γωνία ὑπῆρχε ὠσειδῆς κατασκευὴ («τράπεζα») ἀπὸ μικροὺς λίθους, διαμ. 1.20 μ. (διακρίνεται στὸν πίν. 26α).

Τὸ 2008 εἴχαμε περισυλλέξει πολυάριθμα εὐρήματα ἀπὸ τὸ ἐσωτερικὸ τοῦ ἑλληψοειδοῦς κτιρίου ΛΔ', κυρίως κατὰ μῆκος τῶν τοίχων (πήλινες ἀγνύθες, σφονδύλια καὶ ψήφους, λίθινα βαρίδια, ἀρκετὰ μεταλλικά –κυρίως σιδερένια ἀδι-ἀγνώστα ἐπιμήκη ἀντικείμενα–, καθὼς καὶ θραύσματα ἀγγείων τῶν πρώιμων ἀρχαϊκῶν χρόνων) (πίν. 28α). Φέτος συλλέχτηκαν ἀκόμη ὀρισμένα ποὺ ἀνήκουν στίς προαναφερθεῖσες κατηγορίες. Ὑποθέτουμε ὅτι μέρος τῶν εὐρημάτων αὐτῶν προέρχεται ἀπὸ τὸν καθαρισμὸ ποὺ ἐγίνε προκειμένου νὰ διαμορφωθεῖ ὁ ὑπαίθριος πλακόστρωτος χῶρος καὶ ἡ πρόχειρη ἐστία στὰ ἀρχαῖα χρόνια.

Τοῖχος ἀντιστήριξης T145 (πίν. 26β, 27α)

Ὁ τοῖχος T145 (πίν. 26β, 27α), πλ. 0.65 μ., ὁ ὁποῖος βαίνει ἐξωτερικὰ παράλληλα πρὸς τὸν Δ τοῖχο τοῦ κτιρίου παρακολουθεῖ τὴν καμπύλη πορεία τοῦ θεμελίου T144 τοῦ ἑλληψοειδοῦς οἰκοδομήματος ΛΔ'. Φαίνεται ὅτι χρησίμευε ὡς τοῖχος ἀντιστήριξης τοῦ κτιρίου αὐτοῦ, ὥστόσο, δὲν μπορεῖ νὰ ἀποκλειστεῖ ὅτι σχετίζεται καὶ μὲ τὸ παλαιότερο κτίριο ΛΕ'. Ἡ κατασκευὴ αὐτὴ θὰ ἦταν δυνατὸν νὰ εἶχε ὡς προορισμὸ τὴν προστασίαν ἀρχικά τοῦ οἰκοδομήματος ΛΕ' καὶ ἀργότερα τοῦ ΛΔ' ἀπὸ τὰ ὀρμητικὰ νερά καὶ τίς πλημμύρες.

Προστατευτικὸς Περίβολος T147, Τοῖχος T153 καὶ βοτσαλωτὸς αὐλεις χώρος (πίν. 26β, 27α)

Πρόκειται γιὰ κατασκευὴ μὲ Β-Ν προσανατολισμὸ ποὺ πλαisiώνει τὴ δυτικὴ πλευρὰ τῶν δύο ἑλληψοειδῶν κτιρίων ΛΔ'-ΛΕ' (βλ. πίν. 26β, 27α). Τὸ πλάτος

του κατὰ τόπους φαίνεται νὰ εἶναι γύρω στὸ 1 μέτρο. Ἡ ἀνατολική του παρειὰ διαμορφώνεται ἀπὸ εὐμεγέθεις λίθους ἐνῶ ἡ δυτική του (ἐξωτερική) ὄψη δὲν προσδιορίστηκε μὲ σαφήνεια καὶ φαίνεται ὅτι ἔχει τὴ μορφή ἀκανόνιστου «γεμίματος» ποὺ καλύπτεται ἀπὸ στρῶμα μὲ βότσαλα καὶ κροκάλες. Τὸ βοτσαλωτὸ αὐτὸ ἐπίπεδο ἐκτείνεται σὲ μεγάλη ἔκταση καὶ ἔμπρὸς ἀπὸ τὴν εἴσοδο τοῦ ἔλλειψοειδοῦς οἰκοδομήματος, καλύπτοντας σχεδὸν ὁλόκληρη τὴν ἔκταση καὶ τῶν Τετράγωνων -Ξ1 καὶ -Ο1 (πίν. 23α). Πρὸς Βορρὰν, στὸ Τετράγωνο -Ο3, ἕνας τοῖχος (T153) φορᾷς Α-Δ ὁριοθετεῖ τὴ ζώνη βόρεια τῆς ὁποίας ὁ T147 σχηματίζεται ἀπὸ μία μόνον σειρὰ ἀπὸ εὐμεγέθεις λίθους οἱ ὁποῖοι παρακολουθοῦν τὴν ἀψίδα τοῦ Κτιρίου ΛΔ' (πίν. 26β). Ὁ T153 ἀποκαλύφθηκε σὲ μῆκος 2.60 μ. καὶ ἀντιπροσωπεύει πιθανῶς τὸν περίβολο ἐνὸς χώρου ποὺ ἐκτείνεται δυτικότερα, ἔξω ἀπὸ τὰ ὅρια τοῦ σκάμματος. Μεταξὺ τῆς ἀνατολικῆς παρειᾶς τῆς κατασκευῆς T147 καὶ τοῦ τοίχου ἀντιστήριξης T145 διαμορφώνεται στενὴ αὐλάκα μέγ. πλ. 0.40 μ. περίπου, προφανῶς γιὰ τὴν ἀπορροή τῶν ὑδάτων. Ἐτσι φέτος ἀποσαφηνίστηκε ὅτι ὁ ρόλος τόσο τοῦ T145 ὅσο καὶ τοῦ T147 ἦταν νὰ προστατεύουν τὸ παρακείμενο ἔλλειψοειδὲς οἰκοδόμημα ἀπὸ τὴν πλημμύρες. Ἡ κεραμεικὴ ποὺ βρέθηκε στὸν πυθμένα τῆς αὐλάκας, στὴ βάση τῶν δύο κατασκευῶν, ἐπιτρέπει τὴ χρονολόγησιν τοῦ ἀποστραγγιστικοῦ αὐτοῦ ἔργου στὴν ἀρχαϊκὴ περίοδο. Μάλιστα ἡ εὔρεση πέρουσι ἐνὸς μικροῦ διάτρητου ἀγγείου τοῦ τέλους τοῦ 7ου αἰ. π.Χ. γιὰ χροές (πίν. 28γ) πλησίον τοῦ νοτίου ἄκρου τῆς ὁδηγεῖ στὴν ὑπόθεσιν ὅτι μιὰ θυσία θεμελίωσης συνόδευσε τὴν κατασκευὴ τοῦ ἀποστραγγιστικοῦ αὐτοῦ ἔργου, ἴσως σὲ μιὰ προσπάθεια σωτηρίας τοῦ ἔλλειψοειδοῦς κτιρίου τὸ ὁποῖο κινδύνευε ἀπὸ τὴν πλημμύρες. Ἡ κεραμεικὴ ποὺ συλλέχθηκε πάνω στὸ βοτσαλωτὸ δάπεδο, ΝΔ τῆς εἰσόδου τῶν ἔλλειψοειδῶν κτιρίων (Τετράγωνο -Ο1) ἀνήκει στὴν ἀρχαϊκὴ περίοδο. Σὲ αὐτὴν συγκαταλέγονται θραύσματα ἀπὸ μικρογραφικὲς κοτύλες, κάτι ποὺ ἴσως ὑποδηλώνει ὅτι ὁ χώρος χρησίμευε γιὰ λατρευτικούς σκοπούς.

ΠΡΟΣΩΡΙΝΑ ΣΥΜΠΕΡΑΣΜΑΤΑ

Οἱ ἀνασκαφικὲς ἔρευνες τοῦ 2008-2009 ἐπιβεβαιώνουν τὴν ἔκταση καὶ τὴν πυκνὴ δόμησιν ποὺ χαρακτηρίζαν τὸν οἰκισμὸ κατὰ τὸ δεῦτερο μισὸ τοῦ 8ου αἰ. π.Χ. καὶ τὴ σποραδικὴ χρήσιν τοῦ χώρου στὸν 7ο καὶ 6ο αἰ. π.Χ. Διαπιστώθηκε ὡστόσο ὅτι ὁ περίβολος T147 δὲν εἶχε ὀχυρωματικὸ χαρακτήρα καὶ μάλλον δὲν πρέπει νὰ ὁριοθετεῖ τὸ δυτικὸ πέρασ τοῦ οἰκισμοῦ ποὺ πρέπει νὰ ἀναζητηθεῖ

δυτικότερα. Κατασκευαστικά καὶ μορφολογικά τὰ κτίρια ΛΔ' καὶ ΛΕ' μποροῦν νὰ συγκριθοῦν μόνο μὲ τὸ ἑλλειψοειδὲς Κτίριο Θ' τοῦ Κεντρικοῦ Τομέα, πού ἔχει ἐρμηνευτεῖ παλαιότερα ὡς ἡγεμονικὴ κατοικία.

Ἡ φετινὴ ἔρευνα ἐπέτρεψε νὰ διασαφηνιστεῖ ἡ χρονολογικὴ ἀλληλουχία τῶν ἀρχιτεκτονικῶν κατασκευῶν. Ἡ ἀδιατάρακτη στρωματογραφία (πίν. 27β) θὰ ἐπιτρέψει τὴ συσχέτιση τῆς κεραμεικῆς μὲ τοὺς ἐπιμέρους ὀρίζοντες κατοίκησης. Οἱ φάσεις πού ἀναγνωρίστηκαν ταυτίζονται μὲ τὶς ἀντίστοιχες τῶν ἄλλων πυρήνων κατοίκησης στὸν Κεντρικὸ καὶ Δυτικὸ Τομέα (ἀνατολικό του τμήμα) πού ἀνασκάφτηκαν παλαιότερα⁶.

1) *Καφὲ φάση*. Λεῖψανα κατασκευῶν ἐν μέρει κάτω ἀπὸ τὸν περίβολο T146 στὰ Τετράγωνα -Ε1, 2 καὶ 3 (T151, T157) καὶ περίβολος T156 στὸ Τετράγωνο -Ν2. Οἱ τοῖχοι τοῦ ὀρίζοντα αὐτοῦ εἶναι κατασκευασμένοι ἀπὸ ποταμίσιους λίθους μεγάλου καὶ μετρίου μεγέθους καὶ χρονολογοῦνται ἀπὸ τὸ 760/750 ἕως τὸ 740/735 π.Χ.

2) *Κόκκινη φάση*. Ἑλλειψοειδὲς Κτίριο ΛΣΤ' καὶ ὁ περίβολός του T146 (740/735-730/720 π.Χ.).

3) *Κίτρινη φάση*. Κατασκευὴ τοῦ ἑλλειψοειδοῦς Κτιρίου ΛΕ' - ὁ περίβολος T146 παραμένει σὲ χρῆση. Σὲ αὐτὴν τὴν περίοδο ἀνήκει πιθανῶς καὶ τὸ Κτίριο ΛΒ' πού βρίσκεται ἀνατολικότερα (730/720-710 π.Χ.).

4) *Πορτοκαλὴ φάση*. Τὸ ἑλλειψοειδὲς Κτίριο ΛΔ' ἐπισκευάζεται (τὸ νότιο ἥμισυ τοῦ ἀνατολικοῦ τοίχου T142 θὰ ἀντικατασταθεῖ (710-700/690 π.Χ.). Ἐνδεχομένως τὴν ἴδια περίοδο κατασκευάστηκαν ὁ νέος περίβολος T149.1/T149.2 (τμήματα τοίχου πού ἐδράζεται πάνω στὸν T146) καὶ ἐνδεχομένως

6. Οἱ ἀπόλυτες χρονολογίες εἶναι ἐνδεικτικὲς καὶ βασίζονται στὴ μελέτη τῆς κεραμεικῆς σὲ συνάρτηση μὲ τὴ στρωματογραφία πού πραγματοποιήθηκε ἡ Β. Βλάχου στὸ πλαίσιο τῆς διδακτορικῆς της διατριβῆς: Β. ΒΛΑΧΟΥ, *Γεωμετρικὸς Ὕρωπος. Ἡ τροχήλατη κεραμεικὴ καὶ οἱ φάσεις τῆς ἐγκατάστασης*, Πανεπιστήμιο Ἀθηνῶν (2010). Γιὰ τὶς φάσεις τοῦ οἰκισμοῦ βλ. Α. ΜΑΖΑΡΑΚΗ ΑΙΝΙΑΝΟΣ, *Ὁ Ὕρωπος κατὰ τοὺς Πρώιμους Ἱστορικοὺς Χρόνους*, στὸ *Τὸ Αἰγαῖο στὴν Πρώιμη Ἐποχὴ τοῦ Σιδήρου, Ρόδος 1-4 Νοεμβρίου 2002*, ἐπιμ. Ν. ΣΤΑΜΠΟΛΙΔΗΣ καὶ Α. ΓΙΑΝΝΙΚΟΥΡΗ (Αθήνα 2004), 369-389 καὶ τοῦ ἰδίου *I primi Greci d'Occidente? Scavi nella Graia Omerica (Oropos), Annali di archeologia e storia antica*, Napoli, 13-14, 2006-2007, 81-110.

ὁ τοῖχος ἀντιστήριξης T145 ποὺ βαίνει παράλληλα μὲ τὸν δυτικὸ τοῖχο τοῦ ἑλλειψοειδοῦς κτιρίου.

5) *Πράσινη φάση*. Κατασκευάζεται τὸ ἑλλειψοειδὲς Κτίριο ΛΔ'. Δὲν ἀποκλείεται ὁ περίβολος T149 καὶ ὁ τοῖχος ἀντιστήριξης T145 νὰ κτίστηκαν τότε (μετάβαση ἀπὸ τὴν ὑστερογεωμετρικὴ στὴν πρώιμη ἀρχαϊκὴ περίοδο).

6) *Γαλάζια φάση*. Κατασκευὴ τοῦ «περιβόλου» T147 καὶ δημιουργία τῆς αὐλακας ἀνάμεσα στοὺς T147 καὶ T145. Στὴν ἴδια περίοδο ἀνήκει καὶ τὸ ὑπαίθριο βοτσαλωτὸ δάπεδο ἐξωτερικὰ καὶ νότια-ΝΔ τοῦ ἑλλειψοειδοῦς κτιρίου ΛΔ' (7ος αἰ.-6ος αἰ. π.Χ.).

Οἱ φετινὲς ἀνασκαφὲς ὁδηγοῦν στὸ συμπέρασμα ὅτι ὑπάρχει ἰδιαίτερα πυκνὴ δόμηση σὲ ὁλόκληρὴ τὴν περιοχὴ. Ἡ κοινωνικὴ διαστρωμάτωση ποὺ παρατηρήθηκε στὸν Κεντρικὸ Τομέα φαίνεται ὅτι ἐπαναλαμβάνεται καὶ στὸν Δυτικὸ. Αὕτῃ προκύπτει κυρίως ἀπὸ τὶς διαστάσεις τῶν κτιρίων τοῦ οἰκισμοῦ ποὺ ποικίλλουν. Δὲν χωρᾷ ἀμφιβολίες ὅτι τὰ Κτίρια ΛΔ', ΛΕ' καὶ ΛΣΤ' συγκαταλέγονταν ἀνάμεσα στὰ πιὸ σημαντικὰ τοῦ οἰκισμοῦ. Ἐνδιαφέρουσα εἶναι ἡ παρατήρηση ὅτι τόσο τὸ Κτίριο Θ' (φάσεις Θ'1-Θ'3) στὸν Κεντρικὸ Τομέα, ὅσο καὶ τὰ ΛΔ'-ΛΕ' στὸν Δυτικὸ ἔχουν ὑποστῇ πολυάριθμες μετατροπὲς καὶ χρησιμοποιήθηκαν γιὰ μακρότερο διάστημα ἀπὸ τὰ μικρότερα κτίρια τοῦ οἰκισμοῦ ποὺ συνήθως ἐγκαταλείπονταν καὶ στὴ θέση τους κτίζονταν ἄλλα. Ὁ ἐπιμήκης περίβολος T146 ποὺ πλασιώνει τὰ οἰκοδομήματα αὐτὰ στὰ ἀνατολικά κατασκευαστικὰ θυμίζει τὸ ἀντίστοιχο σκέλος τοῦ μνημειακοῦ περιβόλου στὰ ἀνατολικά τοῦ Κτιρίου Θ'. Ἐξίσου ἐνδιαφέρουσα εἶναι καὶ ἡ περίπτωση τοῦ προσεγμένου ἑλλειψοειδοῦς Κτιρίου ΛΒ', περὶ τὰ 20 μέτρα ἀνατολικότερα, ποὺ ξεχωρίζει λόγῳ τῶν κατασκευαστικῶν του λεπτομερειῶν καὶ τῶν ἀσυνήθιστων εὐρημάτων ποὺ σχετίζονται μὲ αὐτό⁷. Σημειωτέον, δὲν ἀκολουθεῖ τὸν κανόνα ποὺ παρατηρεῖται στὸν Γεωμετρικὸ οἰκισμό, δηλ. τῆς ἀντικατάστασής του ἀπὸ ἄλλο ὑπερκείμενο οἰκοδόμημα.

7. Βλ. Α. ΜΑΖΑΡΑΚΗ ΑΙΝΙΑΝΟΣ, ΠΑΕ 2007, 11-14. ΠΑΕ 2008, 8-12.

Β. ΑΠΟΤΥΠΩΣΕΙΣ - ΚΑΘΑΡΙΣΜΟΙ - ΣΤΕΡΕΩΤΙΚΕΣ ΕΡΓΑΣΙΕΣ

Μετὰ τὸ πέρας τῆς ἀνασκαφῆς ὁ ἀρχιτέκτων Δρ Α. Γούναρης, μὲ τὴ συμβολὴ τοῦ τοπογράφου Ν. Μαστρονικόλα, ἀποτύπωσε τὰ ἀρχιτεκτονικὰ λείψανα σὲ κλ. 1:25 καὶ συμπληρώθηκε τὸ γενικὸ τοπογραφικὸ σχέδιο τῆς ἀνασκαφῆς. Τὴν πρώτη ἐβδομάδα τοῦ Ὀκτωβρίου τὰ κατάλοιπα καλύφθηκαν μὲ γεωϋφασμα καὶ χῶμα γιὰ λόγους προστασίας καὶ μπαζώθηκαν ἐν μέρει ὅλα τα ἀνασκαφικὰ τετράγωνα.

Παράλληλα μὲ τίς ὡς ἄνω ἐργασίες πραγματοποιήθηκε συστηματικὸς καθαρισμὸς τοῦ ἀρχαιολογικοῦ χώρου ἀπὸ τὴ βλάστηση καὶ καθαρισμοὶ ὅλων τῶν τοίχων τοῦ ἀρχαίου οἰκισμοῦ. Σὲ ὁρισμένες περιπτώσεις κατασκευάστηκαν «ράμπες» ἐκατέρωθεν τοίχων προκειμένου αὐτοὶ νὰ προστατευθοῦν. Πολλοὶ τοῖχοι σκεπάστηκαν μὲ γεωϋφασμα καὶ καλύφθηκαν στὴ συνέχεια μὲ χῶμα.

Γ. ΣΥΝΤΗΡΗΣΗ - ΚΑΤΑΓΡΑΦΕΣ - ΜΕΛΕΤΗ ΚΙΝΗΤΩΝ ΕΥΡΗΜΑΤΩΝ

Τέλος, καθ' ὅλη τὴ διάρκεια τοῦ ἔτους, καὶ ἰδιαίτερα τοὺς καλοκαιρινούς μῆνες, συνεχίστηκε ἀπὸ τοὺς συνεργάτες τοῦ προγράμματος ἡ καταγραφή καὶ μελέτη τοῦ ὑλικοῦ στὸ ἀρχαιολογικὸ Μουσεῖο Ὁρωποῦ.

ΑΛΕΞΑΝΔΡΟΣ ΜΑΖΑΡΑΚΗΣ ΑΙΝΙΑΝ

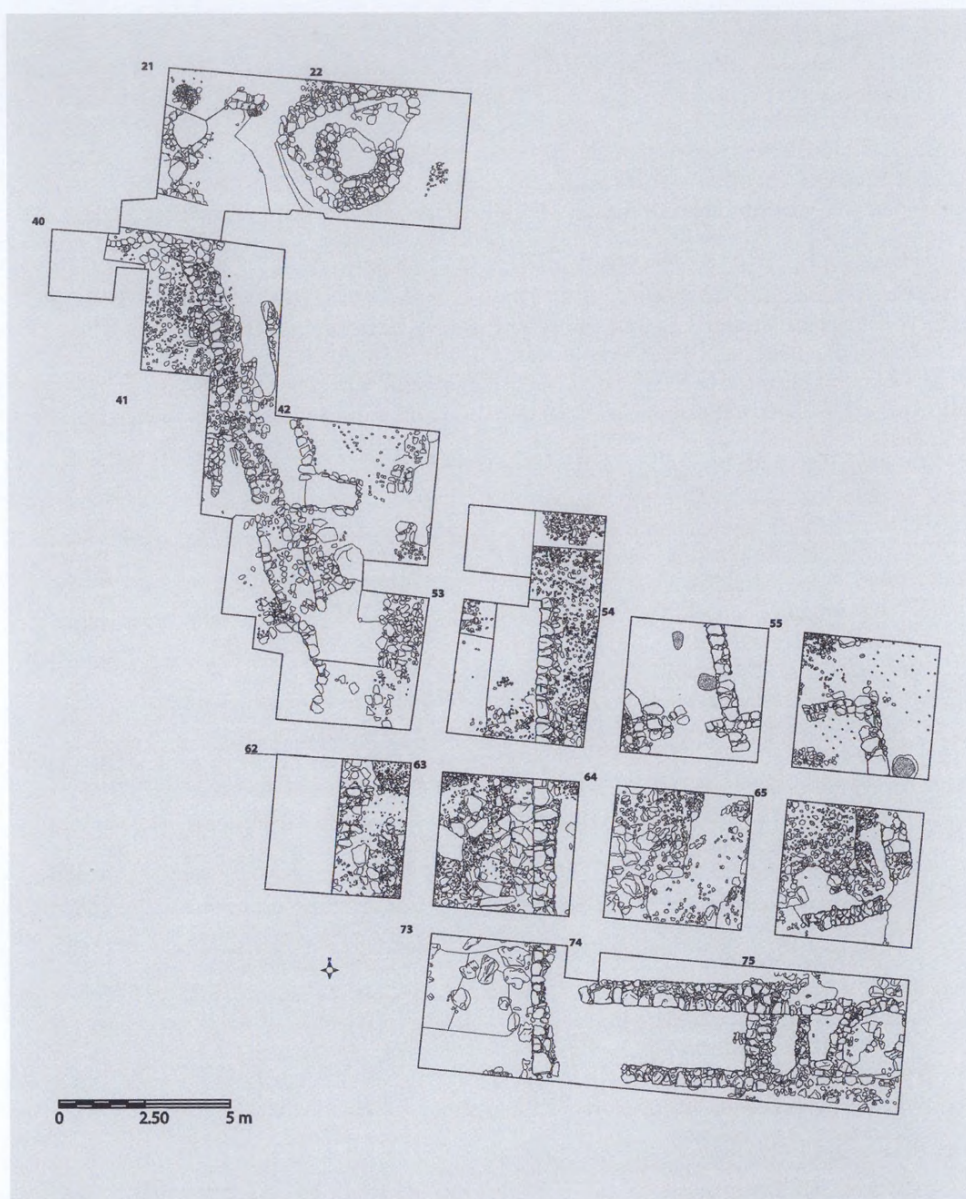
5. ΑΝΑΣΚΑΦΗ ΜΥΚΗΝΩΝ

(Πίν. 29-32)

Συνεχίστηκε εφέτος με χρηματοδότηση του Dickinson College και του Ίνστιτούτου Αιγαιακής Προϊστορίας (INSTAP) η γεωσκοπική έρευνα και η ανασκαφή (είκ. 1) στην Κάτω Πόλη των Μυκηνών υπό την επίβλεψη του βοηθού μου καθηγητού κ. Χριστοφίλη Μαγγίδη. Γενικά, τὰ ἀρχιτεκτονικά κατάλοιπα ἐμφανίζονται σὲ βάθος μόλις 0.10-0.15 μ. Ὡς πρὸς τὴ διάταξή των τὰ ἐλληνιστικά κτίρια εἶναι προσανατολισμένα πρὸς τὸ σύγχρονό τους θέατρο ἐνῶ τὰ παλαιότερα προσαρμόζονται πρὸς τὸν μυκηναϊκὸ δρόμο πού ὁδηγοῦσε στὴν ἀκρόπολη. Ἐπιπλέον, σὲ ὅλες τὶς τομὲς ἐμφανίζεται ἓνα παχὺ καστανέρυθρο στρώμα πού χωρίζει τὰ μυκηναϊκά καὶ γεωμετρικά κατάλοιπα ἀπὸ τὰ υπερκείμενα ἀρχαϊκά καὶ ἐλληνιστικά λείψανα πού ἐδράζονται ἐπάνω του. Προφανῶς τὸ στρώμα αὐτὸ συσσωρεύτηκε ἀπὸ φυσικὰ αἷτια κατὰ τὴν μακριὰ περίοδο τῆς ἐγκαταλείψεως τῶν Μυκηνῶν μεταξὺ τῶν γεωμετρικῶν καὶ τῶν ἐλληνιστικῶν χρόνων.

Στὸ βορειοδυτικὸ ἄκρο τοῦ χώρου τῆς ἀνασκαφῆς εἶχε ἐπισημανθεῖ ἓνα κυκλικὸ κτίσμα μὲ ἰσχυροὺς τοίχους πού ἀποκαλύφθηκαν ἐσωτερικά σὲ βάθος δέκα καὶ πλέον στρώσεων, ἐνῶ ἐξωτερικά ἐξέχει μόλις κατὰ τρεῖς στρώσεις. Διακρίθηκαν δύο φάσεις κατασκευῆς: ἀρχικά τὸ κτίσμα ἦταν κυκλοτερές, ἀργότερα ὅμως κολοβώθηκε πρὸς Β καὶ μὲ τὴν προσθήκη δύο πλευρικῶν τοίχων μεταβλήθηκε σὲ ἀψιδωτό (πίν. 29α). Στὸ ἐσωτερικὸ του, πού στενεύει πρὸς τὰ κάτω, ὑπῆρχαν πεσμένοι λίθοι, λιωμένες πλῖθες, σχιστόπλακες καὶ κεραμίδια, καθὼς καὶ ἐλληνιστικά μελαμβαφή καὶ ἐρυθροβαφή ὄστρακα πού τοποθετοῦν τὴν καταστροφὴ τοῦ στοῦς ἐλληνιστικοὺς χρόνους. Τὸ στρώμα τῆς καταστροφῆς πατοῦσε ἐπάνω σὲ λεπτὴ χαλκίστρωση ἐπάνω ἀπὸ ἐπίχωση πού περιεῖχε μελαμβαφὲς μόνωτο κυάθιο. Ἀρχικά εἶχε ὑποθεθεῖ ὅτι ἐπρόκειτο περὶ κλιβάνου, ἢ στένωσή του ὅμως πρὸς τὰ κάτω καὶ ἡ ἱζηματογενὲς ἐπίχωση στὸ ἐσωτερικὸ του συνηγοροῦν μάλλον γιὰ δεξαμενὴ, βόθρο ἢ ρηχὸ πηγάδι.

Δυτικά τοῦ κτίσματος αὐτοῦ ἐντοπίστηκε κυκλικὴ ἐστία μὲ περίμετρο ἀπὸ ἀργούς λίθους πού περιεῖχε ἵχνη καύσης, κάρβουνα καὶ ὅστὰ ζῶων ἐνῶ διάσπαρτα γύρω τῆς εὑρέθηκαν ἀπανθρακωμένοι πηρῆνες ἐλαιῶν, μυκηναϊκά εἰδώλια, ὄστρακα, πῆλινα πώματα ἀγγείων, μικρὸς πήλινος δίσκος ἀλλὰ καὶ ἐλάχιστα



Εἰκ. 1. Μυκῆνες. Κάτω Πόλη. Περιοχή πού ἐρευνήθηκε κατὰ τὸ 2009.

μεσοελλαδικά, γεωμετρικά και ἀρχαϊκά ὄστρακα μεταξύ τῶν ὁποίων και κορινθιακὸ τεμάχιο μὲ διακόσμηση πάνθηρα και ρόδακα (πίν. 31α).

Πρὸς Ν τῶν δύο αὐτῶν κατασκευῶν και στὰ συνεχόμενα ἀνασκαφικά τετράγωνα 42 ἕως 52 διαπιστώθηκε ἡ ὕπαρξη ἑνὸς τοίχου μήκους περίπου 12 μ. ποὺ προχωρεῖ ἀπὸ ΝΑ πρὸς ΒΔ και ποὺ στὸ πρὸς Β ἄκρο του στρέφει κατ' ὀρθή γωνία πρὸς Δ (πίν. 29β). Σῶζει μόνο τὴ δυτικὴ του ὄψη και ἔχει θεμελιωθεῖ κάτω ἀπὸ τὴν φερτὴ καστανέρυθρη ἐπίχωση. Τὸ κεντρικὸ του τμήμα ἔχει τρεῖς μόνο στρώσεις και πατεῖ σὲ ἐπίχωση, φαίνεται δηλαδὴ νὰ εἶναι μεταγενέστερη προσθήκη. Ἡ ἀνατολικὴ του ὄψη εἶναι ἀνώμαλη και συγκρατεῖ τὴν καστανέρυθρη ἐπίχωση. Ὁ τοίχος παρουσιάζει σὲ ὅλο του τὸ μήκος διάβρωση τῆς ἀνατολικῆς του πλευρᾶς και ἡ δυτικὴ του ὄψη, ἀνώμαλα ὀφιοειδῆς, δείχνει ὅτι χτίστηκε ὡς ἀνάλημμα τῆς καστανέρυθρης ἐπίχωσης και ὅτι ἡ ἀνώμαλη ὄψη του ὀφείλεται σὲ παραμορφώσεις και μηχανικὲς καταπονήσεις λόγω ἰσχυρῶν πλευρικῶν ὠθήσεων. Ἕνας γεωμετρικὸς τάφος τοῦ ὕστερου 9ου αἰ. π.Χ. στὸ τετράγωνο 42 (βλ. πίν. 29β), θεμελιωμένος στὴν καστανέρυθρη ἐπίχωση και προσκτισμένος στὴν ἀνατολικὴ πλευρὰ τοῦ τοίχου δείχνει ὅτι εἶναι νεώτερος τοῦ τοίχου. Ἡ πλήρης ἀποκάλυψη τοῦ τοίχου ἀναμένεται νὰ καθορίσει τὴν χρονολόγησή, τὶς μετασκευές και τὴν ἀκριβῆ λειτουργία του. Δυτικά του, ἀλλὰ ὄχι κατ' ἀνάγκη σὲ σχέση μὲ αὐτόν, εὑρέθηκαν μυκηναϊκὰ ὄστρακα και τμήματα εἰδωλίων, δύο τῶν ὁποίων εἶναι ἔνθρονα, χεῖλος χάλκινου ἀγγείου, ἡμιτελὴς σφραγιδόλιθος, λίθινα ἐργαλεῖα, ἀλλὰ και δύο σιδερένιες αἰχμὲς βελῶν (πίν. 31β), σιδερένιο καρφεῖ και σιδερένια σμίλη. Δυτικότερα και βαθύτερα ἐντοπίστηκε ἀργιλώδης ἐπίχωση διαφορετικὴ ἀπὸ τὴν καστανέρυθρη ποὺ ἀπέδωσε μυκηναϊκὴ ἕως ἀρχαϊκὴ, κυρίως ὅμως γεωμετρικὴ κεραμικὴ.

Στὸν κεντρικὸ χῶρο τῆς ἀνασκαφῆς (τετράγωνα 52- 63- 73) συνεχίστηκε ἡ ἀποκάλυψη τοῦ μεγάλου τοίχου ποὺ παρακολουθήθηκε σὲ μήκος 15 μ. κατευθυνόμενος ἀπὸ Β πρὸς Ν (πίν. 30α). Σῶζεται στὸ βόρειο τμήμα του σὲ ὕψος 1.80 μ. και ἀποτελεῖται ἀπὸ ὀγκολίθους στὴν ἐξωτερικὴ του ὄψη και μικρότερους ἀργολίθους ἐσωτερικά. Πρὸς Ν χαμηλώνει και τερματίζεται σὲ πλακοειδῆ ὀγκόλιθο, γύρω ἀπὸ τὸν ὁποῖον ἐντοπίστηκαν ἴχνη πυρᾶς και τεφρὴ ἐπίχωση (τετραγ. 73). Πρὸς Β (τετραγ. 53) διακόπτεται ἀπὸ μεταγενέστερες χαλινοστρώσεις. Ἡ διακοπὴ του αὐτὴ ὀφείλεται σὲ μεταγενέστερη ἀφαίρεση λίθων γιὰ δεύτερη χρῆση ἢ στὴν ὕπαρξη εἰσόδου ἀπὸ Δ. Εἶναι θεμελιωμένος ἐν μέρει σὲ ἐξάρματα τοῦ φυσικοῦ βράχου ἢ, κατὰ τόπους, σὲ τοποθετημένους ὀγκολίθους. Ἡ τοιχοδομία

του, ὁ προσανατολισμός του καὶ ἡ θεμελίωσή του κάτω ἀπὸ τὴν καστανέρυθρη ἐπίχωση συνηγοροῦν γιὰ τὴν τοποθέτησή του στὴ μυκηναϊκὴ περίοδο. Ἡ ἄρμολόγησή τῆς δυτικῆς του πρόσοψης ὅμως ἀπέδωσε πρὸς τὸ παρὸν ἓνα καὶ μοναδικὸ μυκηναϊκὸ ὄστρακο. Ἡ πρόοδος τῆς ἀνασκαφῆς καὶ κυρίως ἡ ἀποκάλυψη τῆς ἀνατολικῆς του παρειᾶς ἐλπίζεται ὅτι θὰ ὀδηγήσουν σὲ μία ἀσφαλέστερη χρονολόγησή του. Ἐκατέρωθεν τοῦ τοίχου ἡ ἔρευνα ἀποκάλυψε ἐκτεταμένους ἀργολιθοσωροὺς καὶ πεσμένο οἰκοδομικὸ ὕλικὸ καὶ ἔφερε στὸ φῶς ἀνάμεικτα μικροευρήματα λίθινα (αἰχμὲς βελῶν, ἐργαλεῖα), πῆλινο πηνίο, μυκηναϊκὰ εἰδῶλια καὶ σιδερένιο ἄγκιστρο.

Διερευνητικὴ τομὴ 7.5 μ. κάτω ἀπὸ τὸν λιθοσωρὸ στὸ τετράγωνο 64 καὶ ἡ μελέτη τῆς ἀκολουθίας τῶν στρωμάτων διεκρίβωσαν τὴν ὑπαρξὴ ἀρχαίου χειμάρρου ποῦ κατευθυνόταν ἀπὸ τὴν κλιτὺ τῆς ἀκρόπολης πρὸς τὴν κοίτη τοῦ Χάβου, συντελώντας στὴ συσσώρευση τῆς καστανέρυθρης ἐπίχωσης.

Στὸ νότιο τμήμα τοῦ ἀνασκαμμένου χώρου (τετρ. 73, 74, 75) συνεχίστηκε ἡ ἔρευνα τοῦ μακρόστενου κτιρίου (πίν. 30β) ποῦ ὀρίζεται ἀπὸ δύο ἐπιμήκεις παραλλήλους τοίχους μὲ κατεύθυνση Α-Δ. Ἔχει μῆκος περ. 10 μ. καὶ πλάτος 1.80 μ. Ἐγκάρσιος τοῖχος διαιρεῖ τὸν χώρὸ σὲ δύο ἄνισα δωμάτια. Στὸ δυτικόν, διαστάσεων 5.50×1.80 μ., σῶζονται τμήματα πλακοστρώτου δαπέδου καὶ ρηχὸς κυκλικὸς λάκκος ἐπιχρισμένος μὲ κονίαμα. Ἐδῶ εὑρέθησαν τμήματα ἐλεφαντίνων ἀντικειμένων καὶ ὀστὰ ζώων. Τὸ ἀνατολικὸ δωμάτιο, ἀρχικὰ τετράγωνο, χωρίστηκε ἐκ τῶν ὑστέρων σὲ δύο μικροὺς θαλάμους μὲ πηλόχριστα δάπεδα, στοὺς ὁποίους ἐπισημάνθηκαν κομμάτια τοῦ ἰδίου πίθου, πράγμα ποῦ ὑποδηλώνει ὅτι ἡ ὑποδιαίρεση τοῦ χώρου ἔγινε ἐκ τῶν ὑστέρων. Τὰ εὑρήματα εἶναι λίθινα ἐργαλεῖα, σφενδονόλιθοι, ζωόμορφο εἰδῶλιο (πίν. 31β), τμήματα πίθου καὶ πηλίνων μαγειρικῶν σκευῶν καὶ ὀστὰ ζώων. Στὸ ἀνατολικὸ ἄκρο τοῦ κτιρίου ἐνσωματώθηκε πρωιμότερα κυκλικὴ κατασκευή ἀδήλου πρὸς τὸ παρὸν χρήσεως. Ἀσαφὲς εἶναι ἄλλωστε καὶ ἡ χρῆση καὶ ἡ ἀκριβὴς χρονολογία τοῦ κτιρίου ποῦ ἀποδίδει κυρίως μυκηναϊκὴ ἀλλὰ καὶ κορινθιακὴ κεραμική.

Πρὸς Β τοῦ κτιρίου αὐτοῦ συνεχίστηκε ἡ ἀνασκαφὴ τοῦ συγκροτήματος ποῦ ἀποτελεῖται ἀπὸ τρία ἢ τέσσερα δωμάτια μὲ πηλόστρωτα δάπεδα ἐπάνω στὰ ὁποῖα ἦσαν πεσμένα χαλίκια, λίθοι καὶ κεραμίδια (τετρ. 54, 55, 65, 65). Στὰ ἀνατολικά δωμάτια ὑπῆρχε κυκλικὸς λάκκος καὶ εὑρέθησαν εἰδῶλια, μικρὴ ψῆφος, ὀστὰ ζώων καὶ ἀνάμικτη κεραμική. Στὸ βορειότερο δωμάτιο (τετρ. 54) ἐντοπίστηκαν κάτω ἀπὸ τὸ δάπεδο δύο μικροὶ λάκκοι μὲ παιδικὲς ταφές. Ὁ

βόρειος ταφίσκος σκεπασμένος με λιθόπλακες περιείχε βρέφος 1-2 ετών, κτερισμένο με τέσσερεις ψήφους και τροφή (πίν. 32α). Ο δεύτερος λάκκος, σχεδόν σέ επαφή με τόν ανατολικό τοίχο του δωματίου, περιείχε δύο άκτέριστους σκελετούς βρεφών και ύπολείμματα σπόρων (πίν. 32β).

Τά εύρήματα τής έφετινής άνασκαφής περιλαμβάνουν τμήματα μυκηναϊκών ειδωλίων, άπολεπίσματα, πυρήνες και λεπίδες όψιανού και πυριτόλιθου, θραύσματα λίθινων άγγείων και ύάλου, νομίσματα, έλάσματα μολύβδου, σιδερένια καρφιά, αϊχμές και άγκιστρα, έλεφάντινα αντικείμενα, πήλινες άγνύθες, θραύσματα κονιμάτων και τοιχογραφιών, χρωστικές ουσίες, άπανθρακωμένα ξύλα, όστά ζώων, όστρεα, άφθονη κεραμική (κυρίως μυκηναϊκή αλλά και γεωμετρική και άρχαϊκή) και κεραμίδια (πίν. 31δ-ε). Εύρέθηκαν επίσης όργανικές ουσίες (πυρήνες σταφυλίων και έλιās, σύκα, σπόροι κριθαριού και όσπρια).

Τέλος, συνεχίστηκε ή γεωσκοπική έρευνα στην περιοχή έντός του άρχαιολογικού χώρου, ή όποία ένετόπισε οίκοδομικά κατάλοιπα και μεγάλο κτιριακό συγκρότημα στην ανατολική όχθη του Χάβου. Έπιπλέον ύποδηλώνει τήν ύπαρξη ισχυρού έξωτερικού περιβόλου με δύο τουλάχιστον πύλες. Μελετάται ή άγορά έξι άκόμη στρεμμάτων προς επέκταση του άρχαιολογικού χώρου και τών άνασκαφών.

Άπό τά άνωτέρω και τίς προηγούμενες δημοσιευμένες εκθέσεις προκύπτει ότι έως τώρα ή άνασκαφή είχε κυρίως διερευνητικό χαρακτήρα και έγινε σέ διάφορα σημεία του χώρου και σέ περιορισμένη έκταση με σκοπό νά διακριβωθεί ή πυκνότης τής χρήσεώς του και νά πιστοποιηθούν τó είδος, τó βάθος, ή ένδεχόμενη κατανομή τών επιχώσεών του και ή χρονική τους άκολουθία, προτοϋ ή έρευνα άπλωθεί στο σύνολο του πεδίου. Θα άκολουθήσει μία περίοδος μελέτης τών εύρημάτων και περιορισμένες κατά τόπους σκαφικές επεμβάσεις ώστε νά συμπληρωθεί ή εικόνα και νά καθοριστεί ή εξέλιξη τής άνασκαφής.

Στόν τομέα τής Οίκίας Πέτσα ή άνασκαφή διεκόπη. Τό συγκεντρωμένο από έννέα έτη άνασκαφής ύλικό (2000-2008) επέβαλε με τόν όγκο του τήν παρεμβολή περιόδου τακτοποιήσεως, καταγραφής και μελέτης του. Η έργασία αύτή άρχισε ύπό τήν επίβλεψη τής βοηθού μου καθηγητριάς του Πανεπιστημίου Berkeley κ. Kim Shelton-Δημοπούλου και διεξήχθη στο διάστημα από 6 Ίουλίου-7 Αύγούστου στους χώρους του Μουσείου Μυκηνών. Έλαβαν μέρος 8 προπτυχιακοί και 6 πτυχιούχοι φοιτητές διαφόρων άμερικανικών Πανεπιστημίων.

Η έργασία περιορίστηκε στα εύρήματα τών έτών 2006 και 2007 που προ-

έρχονται ἀπὸ τὸ πηγάδι τοῦ δωματίου Π (ἀπὸ τὰ ὁποῖα ἀποκαταστάθηκαν 73 κυρίως χρηστικά ἀγγεῖα) καὶ σὲ μερικὰ ἀπὸ τὰ δωμάτια Τ καὶ Υ (ἀνασκαφές 2006-2008). Ἐπίσης ἔγινε προκαταρκτικὸς καθαρισμὸς τμημάτων τοιχογραφιῶν τοῦ δωματίου Τ προτοῦ παραδοθῶν γιὰ κανονικὴ συντήρηση. Ἐπὶ πλέον ἐκπονήθηκε λεπτομερὲς σχέδιο τοῦ ἀνασκαφικοῦ χώρου καὶ ἐξετάστηκε μὲ ἐπίπλευση τὸ περιεχόμενον πίθων τοῦ δωματίου Υ, ὅπου διαπιστώθηκαν σπόροι, ὅστ᾽ ἀνωτικῶν καὶ τμήμα κελύφους ἄχινου.

Ἡ μελέτη δὲν ἐτελείωσε. Μένουν ἀκόμη τὰ εὐρήματα τῶν ἐτῶν 2003-2005 καὶ 2008 καθὼς καὶ ἀρκετὰ ἄλλα ἀπὸ διάφορα δωμάτια καὶ ἀνασκαφικὰς τάφρους. Ἡ μελέτη θὰ συνεχισθῇ μέχρις ὅτου συμπληρωθῇ.

ΣΠΥΡΟΣ Ε. ΙΑΚΩΒΙΔΗΣ

6. ΑΝΑΣΚΑΦΗ ΣΤΗΝ ΑΡΧΑΙΑ ΘΟΥΡΙΑ

(Πίν. 33-43)

Ἡ Θουρία ὑπῆρξε ἡ σημαντικότερη πόλη τῆς ἀνατολικῆς Μεσσηνίας πρὶν τὴν ἰδρυση τῆς Μεσσήνης καὶ ἡ δεύτερη μετὰ τὸ 369 π.Χ., γεγονός πού ἐρμηνεύει καὶ τὴν ὀνομασία τῆς θάλασσας ἀπὸ τὴν Ἀβία καὶ τὶς Φαρές μέχρι τὶς ἐκβολές τοῦ Παμίσου ποταμοῦ, ὡς *Θουριάτη κόλπου*.

Ἡ πόλη βρισκόταν σὲ ἀπόσταση ὀγδόντα σταδίων ἀπὸ τὶς Φαρές πρὸς τὸ ἐσωτερικὸ τῆς Μεσσηνίας¹. Στὸν Πausanias (4.31.1-2) ἀναφέρεται πὼς ἡ Θουρία ἦταν ἡ ὁμηρικὴ *Ἄνθεια*, ἐνῶ ὁ Στράβων (8.360) προσθέτει πὼς ἄλλοι ταύτιζαν τὴ Θουρία μὲ τὴν ὁμηρικὴ *Αἴπεια*, καθὼς ἦταν κτισμένη πάνω σὲ ψηλὸ λόφο (αἰπὺς = ψηλὸς ἢ ἀπότομος).

Οἱ πολύρρηνες καὶ πολυβοῦται (*Ιλιάδα* I, 296: ἐν δ' ἄνδρες ναίουσι πολύρρηνες πολυβοῦται) κάτοικοι τῆς Ἄνθειας, ὅπως ἀναφέρονται δύο φορές στὴν *Ιλιάδα** ἀνῆκαν στοὺς εὐκατάστατους Μεσσήνιους πού ἀναγκάστηκαν νὰ ἐκπατριστοῦν μετὰ τὸ τέλος τοῦ Α' Μεσσηνιακοῦ πολέμου. Οἱ κατακτητὲς Λακεδαιμόνιοι ἐγκαταστάθηκαν στὸν τόπο κατὰ τὸ τελευταῖο τέταρτο τοῦ 8ου αἰ. π.Χ. καὶ φαίνεται πὼς ἀπὸ τότε τὸ νέο ὄνομα *Θουρία* ἄρχισε νὰ ἐκτοπίζει τὸ μυκηναϊκὸ τοπωνύμιον.

Στὴν κλασικὴ ἐποχὴ ἡ Θουρία ὑπῆρξε μία «περίοικος» πόλη, καθὼς μαζὶ μὲ τοὺς Λακεδαιμόνιους ἔγιναν πολῖτες τῆς καὶ ἔμπιστοί τοὺς Μεσσήνιοι. Στὸν μεγάλο σεισμὸ τοῦ 464 π.Χ. καὶ τὴν ἀκόλουθη μεσσηνιακὴ ἐξέγερση, οἱ κάτοικοι τῆς Θουρίας προσεταιρίστηκαν τοὺς Μεσσήνιους εἰλωτες, ἐπαναστάτησαν καὶ ὀχυρώθηκαν στὴν Ἰθώμη, ὅπου πολιορκήθηκαν ἀπὸ τοὺς Σπαρτιάτες. Κατὰ τὸ τέλος τοῦ πολέμου ἐκδιώχθηκαν καὶ ἐγκαταστάθηκαν στὴ Ναύπακτο μὲ τὴν ὑποστήριξη τῶν Ἀθηναίων.

Μὲ τὴν ἰδρυση τῆς Μεσσήνης στὸν ἐπόμενο αἰῶνα, ἡ Θουρία ἔπαψε νὰ εἶναι

1. Ἀπόσταση 10 χλμ. περίπου ΒΔ τῆς Καλαμάτας.

* *Ιλιάδα* I, 151, 293: Ἄνθειαν βαθύλειμον (Ἄνθεια μὲ τὰ βαθιὰ λειβάδια).

ἐξαρτημένη ἀπὸ τὴ Σπάρτη καὶ ἀποτελέσσε μέρος τῆς ἐλεύθερης μεσσηνιακῆς πολιτείας.

Τὸ 182 π.Χ. οἱ τρεῖς μεγαλύτερες πόλεις τοῦ μεσσηνιακοῦ κόλπου (Θουρία, Φαραί, Ἀβία) ἀποσπάστηκαν ἀπὸ τὴ Μεσσήνη καὶ μὲ χωριστὴ ἀπόφαση ἡ καθεμία προσχώρησαν στὴν Ἀχαικὴ Συμπολιτεία.

Σύμφωνα μὲ τὴ μαρτυρία τοῦ Πausanias, μετὰ τὴ ναυμαχία τοῦ Ἀκτίου (31 π.Χ.) ὁ Αὐγούστος ὑπῆγαγε τὴ Θουρία στὴν κατοχὴ τῶν Λακεδαιμονίων τῆς Σπάρτης, ὡς τιμωρία, ἐπειδὴ οἱ Μεσσήνιοι εἶχαν πάρει τὸ μέρος τοῦ ἀντιπάλου τοῦ Ἀντωνίου. Δὲν εἶναι γνωστὸ ἂν κατὰ τὴν ἐπαναοριοθέτηση τῶν συνόρων ἐπὶ Τιβερίου (25 μ.Χ.) ἡ περιοχὴ τῆς Θουρίας καὶ τῶν Φαρῶν ἀποδόθηκε πάλι στοὺς Μεσσηνίους. Ὅμως νομίσματα τῆς Θουρίας ποὺ ἔχουν κοπεῖ τὴν ἐποχὴ τῶν Σεβήρων (193-217 μ.Χ.) φέρουν τὰ ἀρχικὰ γράμματα τῶν Λακεδαιμονίων. Εἶναι πάντως γνωστὸ ὅτι ἡ Θουρία ἦταν σὲ ἀκμὴ μέχρι τὰ χρόνια τῆς Τετραρχίας.

Ὅταν ὁ Πausanias (4.31.1-2) ἐπισκέφθηκε τὴν περιοχὴ (2ος αἰ. μ.Χ.) ἡ πόλις εἶχε μεταφερθεῖ ἤδη ἀπὸ «ψηλὰ» καὶ εἶχε ἐξαπλωθεῖ πρὸς τὰ δυτικὰ στὶς ὑπώρειες τοῦ λόφου, ὅπου ἐκτείνεται μεγάλη πεδιάδα, στὴν ὁποία εἶναι σήμερα ὁρατὰ τὰ ἐπιβλητικὰ ἐρεῖπια μεγάλου λουτρικοῦ συγκροτήματος αὐτοκρατορικῶν χρόνων. Ὁ περιηγητὴς ἀναφέρει ἐπίσης στὴ Θουρία τὴν ὑπαρξὴ ναοῦ τῆς Ἀθηνᾶς, ὁ ἱερέας τῆς ὁποίας ἦταν ὁ ἐπώνυμος ἀξιωματοῦχος τῆς πόλης. Νομίσματα τῆς ρωμαϊκῆς αὐτοκρατορικῆς ἐποχῆς ἔχουν στὴ μία ὄψη τὴν Ἀθηνᾶ ὄρθια μὲ κράνος, δόρυ στὸ ἀριστερὸ καὶ φιάλη ἢ πρόχου στὸ δεξιὸ χέρι, στὸν τύπο ποὺ ἴσως ἀντιστοιχεῖ στὸ λατρευτικὸ ἄγαλμα τῆς θεᾶς ποὺ ὑπῆρχε στὴ Θουρία. Σημαντικὸ φαίνεται ὅτι ὑπῆρξε καὶ τὸ ἱερὸ τῆς Συρίας θεᾶς (ἀρχικὰ Ἀτάργατις), στὸ ὁποῖο ἀναφέρεται ὁ Πausanias, καὶ γιὰ τὸ ὁποῖο γίνεται λόγος στὴ μεγάλη ἀμφίπλευρη ἐπιγραφὴ τῆς ἐποχῆς τοῦ Αὐγούστου ποὺ βρέθηκε στὴ Θουρία. Ἐκεῖ περιγράφονται μερικὰ στοιχεῖα γιὰ τὸ τελετουργικὸ τῆς ξένης αὐτῆς λατρείας, ποὺ εἰσάχθηκε στὴν Ἑλλάδα ἀπὸ τὴ Συρία ἀπὸ τὸν 2ο αἰ. π.Χ.

Ἡ ἀκρόπολις τῆς κλασικῆς ἐποχῆς φαίνεται ὅτι δὲν ἐγκαταλείφθηκε πλήρως ἀλλὰ συνέχισε νὰ κατοικεῖται στὰ χρόνια τοῦ Μεσαίωνα καὶ τῆς Τουρκοκρατίας.

Ἡ τοποθεσία τῆς πόλης στὴ θέση «Ἑλληνικά» ἢ «Παλιόκαστρο», σὲ ἀπόσταση 2 χλμ. ἀπὸ τὴ σημερινὴ κωμόπολις τῆς Θουρίας, ἔχει βεβαιωθεῖ καὶ ἀπὸ ἐπιγραφικὰ εὐρήματα ποὺ ἀναφέρουν τὸ ὄνομα. Ἡ ἀρχαία πόλις ἀναπτύσσεται πάνω σὲ ἐπιμήκη ράχη μήκους χιλίων περίπου μέτρων ἀπὸ Βορρὰ πρὸς Νότο. Σὲ διαδοχικὰ κορυφὰς τῆς ράχης ἔχουν ἐπιστημανθεῖ ἱχνὴ προϊστορικῆς κατοίκησης,

ἐνῶ στήν ἀνατολική πλαγιά ἔχει ἀνασκαφῆι τμήμα ἐκτεταμένης μυκηναϊκῆς νεκρόπολης, ἀποτελούμενο ἀπὸ δεκαῆξι θαλαμωτοῦς τάφους. Στούς δυτικούς πρόποδες τοῦ λόφου στήν περιοχή τῆς σημερινῆς Ἀνθείας, ἔχει ἀποκαλυφθῆι ἕνας ἡγεμονικός θολωτός μυκηναϊκὸς τάφος μὲ πλουσιότατα εὐρήματα, πού φανερώνουν τὴ χρήση τοῦ ἕως τοὺς ὕστερους κλασικοὺς χρόνους.

Ἡ τειχισμένη ἀκρόπολη τῆς κλασικῆς ἐποχῆς βρίσκεται στὴ βορειότερη καὶ πιὸ εὐρύχωρη κορυφή, πού ὑψώνεται πάνω ἀπὸ τὸ χωριὸ Ἀνθεια (ἢ Γαρδίκι). Στὴ δυτικὴ πλαγιά τοῦ λόφου θὰ πρέπει νὰ ἀναζητηθῆι τὸ θέατρο τῆς πόλης, ἐνῶ σώζεται καὶ μεγάλη ὀρθογώνια δεξαμενὴ ὕδατος, λαξευμένη ἐν μέρει στὸν φυσικὸ βράχο. Τὸ ἀρχαῖο λατομεῖο ἀπ' ὅπου μεταφερόταν τὸ οἰκοδομικὸ ἀσβεστολιθικὸ ὕλικό, ἐντοπίζεται σὲ ἀπόσταση ἐνὸς χιλιομέτρου περίπου βορείως τῆς ἀρχαίας πόλης, στὴ θέση γνωστὴ μὲ τὴ σύγχρονη ὀνομασία «Πριονιστά».

Ἡ περιοχή τῆς ἀρχαίας πόλης εἶναι κατὰσπαρτη ἀπὸ πυκνότερη κεραμικὴ καὶ ἀπὸ ἀρχιτεκτονικὰ μέλη πού ὑποδεικνύουν τὴ θέση μεγάλων δημόσιων οἰκοδομημάτων².

Ὁ ἐντοπισμὸς ἐνὸς μεγάλου ἀναλημματικοῦ τοίχου 1, στὴ θέση «Παναγίτσα» Ἀνθείας, στὴ δυτικὴ πλαγιά τοῦ λόφου τῆς Θουρίας, ὑπῆρξε ἡ ἀφορμὴ γιὰ τὴν ἐναρξὴ τῆς δοκιμαστικῆς ἀνασκαφῆς στὸν παραπάνω χώρο τὸ ἔτος 2007³. Ὁ ἀναλημματικὸς τοῖχος 1 βρισκόταν σὲ ἀπόσταση λίγων μέτρων (30-35 μ. περίπου) βορείως μικροῦ ναΐσκου τῆς ἐποχῆς τῆς φραγκοκρατίας⁴.

2. Στὸ πλαίσιο τοῦ προγράμματος ἐπιφανειακῆς ἔρευνας, τὸ ὁποῖο πραγματοποιήθηκε ἀπὸ τὴν Ἱταλικὴ Ἀρχαιολογικὴ Σχολὴ Ἀθηνῶν ὑπὸ τὴ Διεύθυνση τῆς ΔΗ' ΕΠΚΑ (2004-2009), εἶχε ὡς ἀποτέλεσμα τὴν πλήρη τοπογράφηση καὶ ἀποτύπωση τῶν ἀρχαίων τειχῶν καθὼς καὶ ὅλων τῶν θέσεων ὅπου ἐντοπίζεται ἐπιφανειακὰ ἡ ὑπαρξὴ ἀρχαίων κτισμάτων.

3. Ἡ «ὑπόδειξη» τῆς θέσης ἔγινε στήν ὑπογράφουσα ἀπὸ τὸν φύλακα ἀρχαιοτήτων τῆς περιοχῆς κ. Ἀντώνη Τσαγκλῆ. Ἡ ἀνασκαφὴ πραγματοποιήθηκε χάρις στὴ χορηγία τῆς Καπνοβιομηχανίας Καρέλια καὶ τῆς κ. Βικτωρίας Καρέλια στήν ὁποία ὀφείλονται θερμὲς εὐχαριστίες. Σημειώνεται ὅτι, ἂν καὶ τὰ λείψανα τῆς ἀρχαίας Θουρίας εἶχαν ἐπισημανθῆι ἀπὸ παλιά, γιὰ πρώτη φορὰ ἔγινε ἀνασκαφικὴ ἔρευνα στήν περιοχή.

4. Σύμφωνα μὲ τίς ἐκτιμήσεις τῶν ἀρχαιολόγων τῆς 26ης ΕΒΑ ὁ ναῖσκος κτίστηκε στήν ἐποχὴ τῆς φραγκοκρατίας (13ος αἰώνας) ἀλλὰ στὴ συνέχεια ὑπέστη προσθήκες καὶ μετασκευές ἕως τοὺς μεταβυζαντινοὺς χρόνους (16ος-17ος αἰώνας). Στὴ σύγχρονη ἐποχὴ κατασκευάστηκε προσθήκη στὴ δυτικὴ πλευρὰ τοῦ κτίσματος.

Τὸ παλαιότερο τμήμα τοῦ ναΐσκου εἶναι ἐξ ὁλοκλήρου κατασκευασμένο ἀπὸ ἀρχαῖο οἰκοδομικὸ ὕλικό, ἀνάμεσα στὸ ὁποῖο διακρίνονται τμήματα ραβδωτῶν κίωνων, ἐπιστύλια, λιθόπλινθοι κτιρίων κλπ. (πίν. 33α). Στὴν Ἁγία Τράπεζα ἔχει χρησιμοποιηθεῖ ὡς «πόδιο» ὁ σφόνδυλος δωρικοῦ κίονα, ἐπάνω στὸν ὁποῖο ἔχει ἐναποθεθεῖ μεγάλη ὀρθογώνια πλάκα, πιθανὸν ὀρθοστάτης κάποιου ἀρχαίου κτίσματος.

Κατὰ τὴν πρώτη ἀνασκαφικὴ περίοδο στὸ πλαίσιο σωστικῆς ἀνασκαφῆς ποὺ διεξήχθη ἀπὸ τὴν ἀρμόδια ΛΗ' Ἐφορεία Προϊστορικῶν καὶ Κλασικῶν Ἀρχαιοτήτων Μεσσηνίας⁵, ἀποκαλύφθηκε ὁλόκληρος ὁ ἀναλημματικὸς τοῖχος 1, ὁ ὁποῖος εἶναι κατασκευασμένος ἀπὸ μεγάλους, ἀδρὰ κατεργασμένους λιθοπλίνθους ἀπὸ τοπικὸ ἀσβεστόλιθο (πίν. 33β). Ὁ τοῖχος κτισμένος μὲ κατεύθυνση ἀπὸ Β.-Ν. κατὰ τὸ ἀκανόνιστο πολυγωνικὸ σύστημα, μὲ ἀδρὴ ἡμικατεργασμένη ὄψη, ἀποκαλύφθηκε σὲ ὕψος 3.10 μ. ἐνῶ τὸ μῆκος του εἶναι 13.95 μ. στὸ βόρειο ἄκρο του σχηματίζει γωνία, τὸ μῆκος τῆς ὁποίας εἶναι 3.90 μ. (Α.-Δ.).

Σὲ ἐπαφὴ πρὸς τὸ νότιο ἄκρο τοῦ τοίχου 1, ἤλθε στὸ φῶς ἄλλος ἓνας ἀναλημματικὸς τοῖχος 2, τῆς ἴδιας κατεύθυνσης, ὁ ὁποῖος κατασκευάστηκε μεταγενέστερα ὡς κατὰ μῆκος ἐπέκταση τοῦ παλιότερου τοίχου 1 (πίν. 34α).

Ὁ ἀναλημματικὸς τοῖχος 2, εἶναι κατασκευασμένος μὲ μεγάλη ἐπιμέλεια, ἰσοδομικά, ἀπὸ ὀρθογώνιους λιθόπλινθους. Τὸ μῆκος του εἶναι 30 μ. καὶ σώζεται σὲ μέγιστο ὕψος τριῶν δόμων (μέγιστο σωζόμενο ὕψος: 1.20 μ. καὶ ὕψος δύο δόμων 0.80 μ.) Μεταξὺ τῶν δύο ἀναλημματικῶν τοίχων ἀποκαλύφθηκαν τὰ λείψανα βαθμιδωτῆς κατασκευῆς, ποὺ πιθανὸν ἀποτελοῦσε μία κλίμακα, ἀπὸ τὴν ὁποία σώζονται τρεῖς βαθμίδες (πίν. 34β). Ἡ κλίμακα θὰ ὡδηγοῦσε στὸ ἐπάνω πλατὺ ἀνδρῶν, τὸ ὁποῖο συγκρατοῦσαν οἱ δύο ἀναλημματικοὶ τοῖχοι⁶.

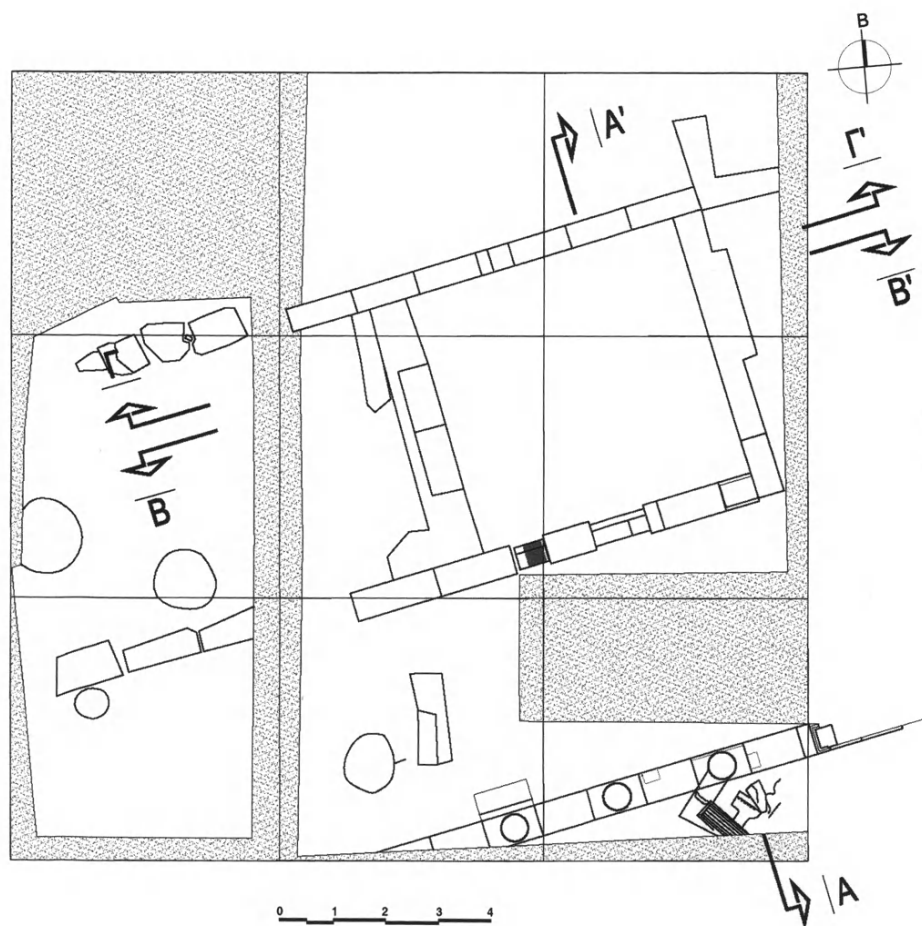
Κατὰ τὴν ἴδια ἀνασκαφικὴ περίοδο ἄρχισε ἡ ἔρευνα στὸ βόρειο τμήμα τοῦ ἀνδρῶν, πάνω ἀπὸ τὸν ἀναλημματικὸ τοῖχο 1, ὅπου ἀποκαλύφθηκε μεγάλο οἰκοδόμημα, τὸ κτίριο Α, μὲ προσανατολισμὸ Α-Δ (πίν. 35α).

5. Ἡ ἀνασκαφὴ διενεργήθηκε ἀπὸ τὴν ὑπογράφουσα, μὲ τὴ βοήθεια τοῦ συμβασιούχου ἀρχαιολόγου κ. Φώτη Σταυριανόπουλου.

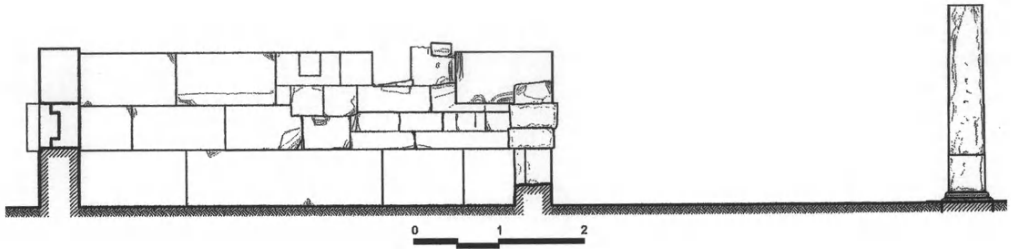
6. Ἡ ἔκταση τοῦ ἀνδρῶν εἶναι περίπου 600 τ.μ. καὶ ἐπεκτείνεται κατὰ μῆκος ἀπὸ Β.-Ν. Ὁλόκληρη ἡ ἔκταση καλύφθηκε μὲ κάναβο 5x5, προκειμένου νὰ διενεργηθεῖ ἡ ἀνασκαφικὴ ἔρευνα.

Τὸ κτίριο *A* κατασκευασμένο ἀπὸ μεγάλους ὀρθογώνιους πωρόλιθους, κτισμένους κατὰ τὸ ἰσόδομο σύστημα, ἀποκαλύφθηκε κατὰ τὶς τρεῖς πλευρές του, χωρὶς νὰ ἔχει ἀκόμη ἔλθει στὸ φῶς ἡ δυτικὴ στενὴ πλευρά του, ἐνῶ παραμένει ἄγνωστη ἡ θέση τῆς εἰσόδου του (εἰκ. 1-4).

Οἱ διαστάσεις τοῦ κτιρίου *A* εἶναι: μῆκος σωζόμενο 7.15 μ. καὶ πλάτος 5 μ. ἐνῶ τὸ μέγιστο ὕψος του, ποὺ σώζεται στὴν ἀνατολικὴ στενὴ πλευρὰ φθάνει τὰ 2.40 μ.



Εἰκ. 1. Κάτοψη κτιρίου *A*.



Εἰκ. 2. Κτίριο Α. Ἐγκάρσια τομὴ ΑΑ'.

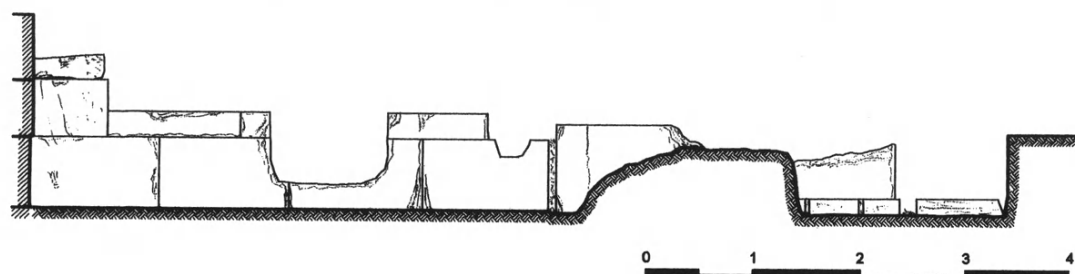
Τὸ οἰκοδόμημα ἔχει ὑποστῇ μετασκευές πού ἀποτελοῦν καὶ τίς διαφορετικὲς οἰκοδομικὲς του φάσεις, ἐνῶ φαίνεται ὅτι οἱ λιθόπλινθοι τῆς α' στρώσης ἀνήκουν στὴν ἀρχικὴ φάση τοῦ κτιρίου. Στὴν τελευταία περίοδο χρήσης τοῦ κτιρίου ἔχουν χρησιμοποιηθεῖ καὶ ραβδωτοὶ σφόνδυλοι κιόνων ὡς οἰκοδομικὸ ὕλικό. Ἐνδιαφέρον παρουσιάζει ἡ δόμηση τοῦ βόρειου μακροῦ τοίχου τοῦ κτιρίου, ἡ ὁποία εἶναι ἰδιαίτερα προσεγμένη μὲ περιταίνια στοὺς λιθοπλίνθους τοῦ α' δόμου. Στὸν 2ο δόμο ἔχουν χρησιμοποιηθεῖ σὲ β' χρήσιν ἀπολαξευμένοι λιθόπλινθοι σὲ σχῆμα Π, στὴ μία ἐπιφανείᾳ τους (εἰκ. 5).

Ὁ νότιος τοῖχος τοῦ κτιρίου Α σῶζεται σὲ μικρότερο ὕψος καὶ ἔχει ὑποστῇ καταστροφὲς καὶ μεταγενέστερες ἀπολαξεύσεις (εἰκ. 6).

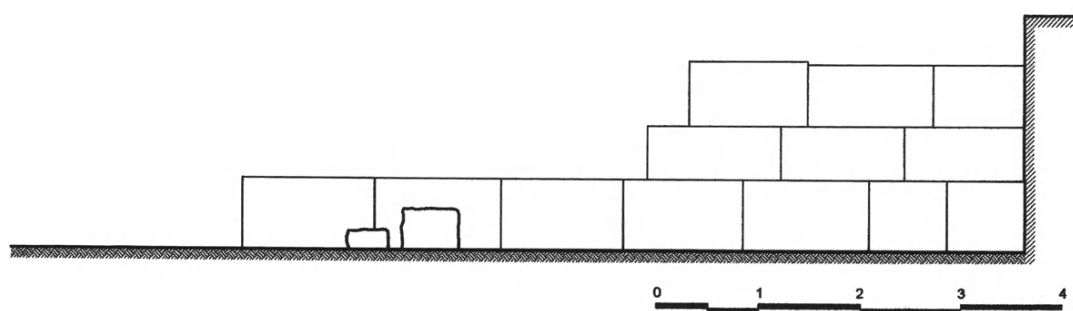
Ὁ στερεοβάτης τοῦ κτιρίου Α ἀποτελεῖται ἀπὸ μία σειρὰ ἀκανόνιστων κροκαλοπαγῶν λίθων μετρίου μεγέθους, ἐπάνω στοὺς ὁποίους εἶναι τοποθετημένη ἡ α' σειρὰ λιθοπλίνθων. Κάτω ἀπὸ τὸ ἀδιατάρακτο στρώμα καταστροφῆς τοῦ κτιρίου Α, πού ἀποτελεῖτο ἀπὸ κεραμίδες λακωνικοῦ τύπου, ὑπῆρχε παχὺ στρώμα στάχτης, γεγονός πού φανερώνει ὅτι τὸ οἰκοδόμημα καταστράφηκε ἀπὸ πυρκαγιά.

Τὰ εὐρήματα αὐτῆς τῆς ἀνασκαφικῆς περιόδου ἦταν λιγοστά ἀποτελούμενα ἀπὸ ἀποσπασματικὴ κεραμικὴ ὑστέρων κλασικῶν/πρώιμων ἐλληνιστικῶν χρόνων. Ἐνα τμήμα ἀνάγλυφου πῆλινου πλακιδίου μὲ μορφὴ Ἀθηνᾶς, πού φορεῖ κράνος καὶ κρατᾷ ἀσπίδα στὸ ἀριστερό της χέρι, δὲν ἀποτελεῖ ἐπαρκὲς στοιχεῖο γιὰ τὴν ταύτιση τοῦ οἰκοδομήματος μὲ ναὸ τῆς θεότητος αὐτῆς (πίν. 35β).

Τὸ 2008 ἡ σωστικὴ ἀνασκαφὴ συνεχίστηκε γιὰ μικρὸ χρονικὸ διάστημα στὸν παραπάνω χώρο, ὅπου ἀποκαλύφθηκαν γύρω ἀπὸ τὸ κτίριο Α φρεάτια



Εἰκ. 3. Κτίριο Α. Διαμήκης τομή ΒΒ΄



Εἰκ. 4. Κτίριο Α. Διαμήκης τομή ΓΓ΄.

(στέρνες) νεωτέρων χρόνων, για την περισυλλογή νερού, κατασκευασμένα με τμήματα κεραμίδων σε δεύτερη χρήση και επιχρισμένα έσωτερικά με υδραυλικό κονίαμα.

Κατά την ίδια ανασκαφική περίοδο, αποκαλύφθηκε σε απόσταση 5 μ. περίπου από τον νότιο τοίχο του κτιρίου Α, σχεδόν παράλληλα με αυτόν, μέρος ενός στυλοβάτη, επάνω στον οποίο βρισκόταν στη θέση του τμήμα ιωνικού ραβδωτού κίονα.

Από το 2009 άρχισε η συστηματική ανασκαφική έρευνα στην παραπάνω θέση υπό την αιγίδα της Έν Αθήναις Αρχαιολογικής Εταιρείας με τη διεύθυνση της υπογράφουσας⁷. Η ανασκαφή συνεχίστηκε στον χώρο όπου είχε αποκαλυφθεί

7. Η ανασκαφή διήρκεσε από τις 27 Ιουλίου ως τις 30 Σεπτεμβρίου 2009. Συνεργάτης αρχαιολόγος της ανασκαφής υπήρξε ο κ. Φώτης Σταυριανόπουλος ενώ η αρχαιολόγος

τὸ τμήμα τοῦ στυλοβάτη μετὸν ἰωνικὸ κίονα, προκειμένου νὰ ἀποκαλυφθεῖ ὁλόκληρη ἡ κιονοστοιχία καὶ νὰ διαπιστωθεῖ ἡ σχέση της μετὸ κτίριο Α. Ἡ ἰωνικὴ κιονοστοιχία ὀνομάστηκε συμβατικὰ κτίριο Β.

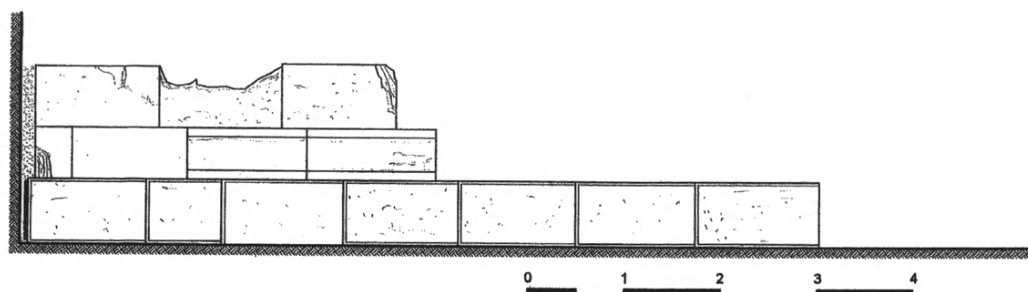
Ἡ ἐργασία ὑπῆρξε ἐξαιρετικὰ ἐπίπονη, δεδομένου ὅτι τὸ ἀνατολικὸ τμήμα τοῦ κτιρίου Β βρισκόταν κάτω ἀπὸ μεγάλους βράχους, ποὺ εἶχαν κατολισθήσει ἀπὸ τὴν ὑπερκειμένη πλαγιά, ἡ ὁποία ὑψώνεται πάνω ἀπὸ τὸ ἄνδηρο, στὰ ἀνατολικά του. Κάτω ἀπὸ ἐπίχωση ὕψους τουλάχιστον 2 μ. ἀποκαλύφθηκε τὸ ἀνατολικὸ τμήμα τοῦ στυλοβάτη τοῦ κτιρίου Β (πίν. 36α).

Ὁ στυλοβάτης κτισμένος ἀπὸ μεγάλους ὀρθογώνιους λιθόπλινθους, ἔχει πλάτος 0.60 μ. καὶ ἀποκαλύφθηκε σὲ μῆκος 10.15 μ. Στὴν ἐσωτερικὴ πλευρὰ τοῦ στυλοβάτη (βόρεια πλευρὰ) διακρίνεται ὑποδοχὴ γιὰ πλάκα δαπέδου, ἐνῶ ἡ θεμελίωσή του (στερεοβάτης) ἀποτελεῖται ἀπὸ κανονικὲς ὀρθογώνιες λιθοπλίνθους σὲ μία στρώση. Ἀποκαλύφθηκαν στὴ θέση τους οἱ βάσεις τριῶν ἰωνικῶν κίωνων διαμέτρου 0.38 μ. καὶ μέγιστου σωζόμενου ὕψους 0.50 μ., τὸ μετακίονιο διάστημα εἶναι 0.60 μ. ἐνῶ τὰ μεταξόνια διαστήματα εἶναι περίπου 2.05-2.06 μ. Αὐτὰ τὰ διαστήματα θὰ πρέπει νὰ γεφυρώνονταν μετὰ ἀντίστοιχο μήκος ἰωνικά ἐπιστύλια, τμήματα τῶν ὁποίων ἔχουν βρεθεῖ διάσπαρτα σὲ διάφορα σημεῖα τῆς ἀνασκαφῆς.

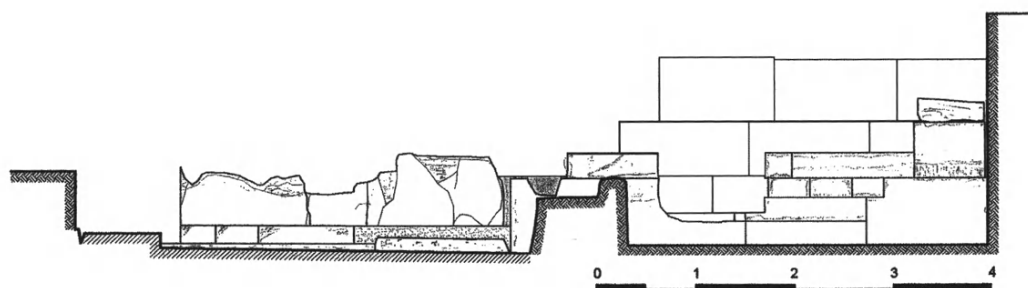
Μετὰ τὴν ἀφαίρεση τῶν πεσμένων βράχων ἀποκαλύφθηκε στὸ ἀνατολικὸ τμήμα τῆς κιονοστοιχίας, κάτω ἀπὸ ἀδιατάρακτο στρώμα καταστροφῆς, μία παραστάδα θύρας *in situ*, διαστάσεων 0.41×0.37 μ. καὶ ὕψους 2.34 μ. (βλ. εἰκ. 1, πίν. 36β).

Στὴ δυτικὴ πλευρὰ τῆς παραστάδας, βρέθηκε, πεσμένο λοξά, τμήμα ἐπιστυλίου διαστάσεων 0.36×0.47 μ. καὶ μήκους 2.05 μ. καθὼς καὶ διάφορα ἄλλα ἀρχιτεκτονικὰ μέλη, ἄτακτα συσσωρευμένα, μεταξὺ τῶν ὁποίων ξεχωρίζει τμήμα γείσου μετὰ γεισήποδες, ὁ σφόνδυλος ἐνὸς ραβδωτοῦ καὶ τμήματα δύο ἀρράβδωτων κίωνων. Σημειώνεται ὅτι ἡ ἐπιφάνεια ὅλων τῶν ἀρχιτεκτονικῶν

κ. Βαρβάρα Κατσιπᾶνου ἀσχολήθηκε μετὰ τὴν ταξινόμηση καὶ τὴν τυπολογία τῆς πολυάριθμης κεράμωσης τῆς στέγης τοῦ κτιρίου Α. Ἐπιστημονικὸς συνεργάτης τῆς ἀνασκαφῆς ἦταν ὁ ἀρχιτέκτων κ. Σοφοκλῆς Ἀλευρίδης, ἐνῶ ἡ ἀποτύπωση-σχεδίαση ἔγινε ἀπὸ τὴν κ. Α. Dibenedetto. Ἡ τοπογραφικὴ τεκμηρίωση ἔγινε ἀπὸ τὸν τοπογράφο-μηχανικὸ κ. Β. Πάνου.



Είχ. 5. Κτίριο Α. Έξωτερική όψη βόρειου τοίχου.



Είχ. 6. Κτίριο Α. Έξωτερική όψη νότιου τοίχου.

μελῶν καθὼς καὶ τῶν κιόνων καλυπτόταν ἀπὸ λευκὸ κονίαμα, ὅπως φανερώνουν τὰ καλὰ σωζόμενα ἔγχρη του (πίν. 37α).

Έξωτερικά, κατὰ μῆκος τῆς νότιας πλευρᾶς τῆς ἰωνικῆς κιονοστοιχίας τοῦ κτιρίου Β ἀποκαλύφθηκε ἀγωγὸς ὕδατος, πλάτους 0.60 μ. κατασκευασμένος μὲ μεγάλη ἐπιμέλεια ἀπὸ μετρίου μεγέθους κροκᾶλες σὲ μία συμπαγὴ κατασκευή (πίν. 37β). Έξαιρετικὸ ἐνδιαφέρον ἀπὸ ἀπόψεως τυπολογίας παρουσίασε ἡ κεράμωση τοῦ στρώματος καταστροφῆς, ἡ ὁποία ἦταν λακωνικοῦ τύπου, καθὼς καὶ τὰ δύο τμήματα κεραμίδων, πάνω στὰ ὁποῖα ὑπῆρχε ἡ σφραγίδα ΔΑΜΟΣΙΟΙ (Π7432-33) (πίν. 38α-β). Στὴν κεράμωση τοῦ κτιρίου Β ἀνήκουν καὶ οἱ ἡγεμόνες καλυπτῆρες, πού καταλήγουν σὲ ἀνθεμωτὲς ἀκροκεράμους καὶ βρέθηκαν στὸ στρώμα καταστροφῆς τοῦ κτιρίου (Π7429-31) (πίν. 39α-γ).

Μεταξὺ τοῦ μεγάλου πλήθους ἀποσπασματικῆς κεραμικῆς καλῆς ποιότητος ποὺ συλλέχθηκε ἀπὸ τὴν ἐπίχωση τοῦ κτιρίου (πίν. 40α-ε), ξεχώρισαν δύο λαβές ἀμφορέως μὲ τὴν ἐμπέστη σφραγίδα τοῦ ἐργαστηρίου τοῦ ΣΤΥΡΑΞ (Π7434-35) (πίν. 41α-β).

Τὰ ἀρχιτεκτονικὰ χαρακτηριστικὰ καθὼς καὶ ἡ συλλεγείσα κεραμικὴ τοῦ κτιρίου Β, τὸ χρονολογοῦν κατὰ μία πρώτη ἐκτίμηση στὸν 3ο αἰ. π.Χ.

Σὲ ἀπόσταση περίπου 5 μ. νοτίως τῆς ἰωνικῆς κιονοστοιχίας (κτίριο Β), ἀποκαλύφθηκε κάτω ἀπὸ μεγάλο ἀριθμὸ πεσμένων ὀγκωδῶν ἀρχιτεκτονικῶν μελῶν, ἡ βορειοδυτικὴ γωνία ἐνὸς δωρικοῦ οἰκοδομήματος, τοῦ κτιρίου Γ (εἰκ. 7, πίν. 42α).

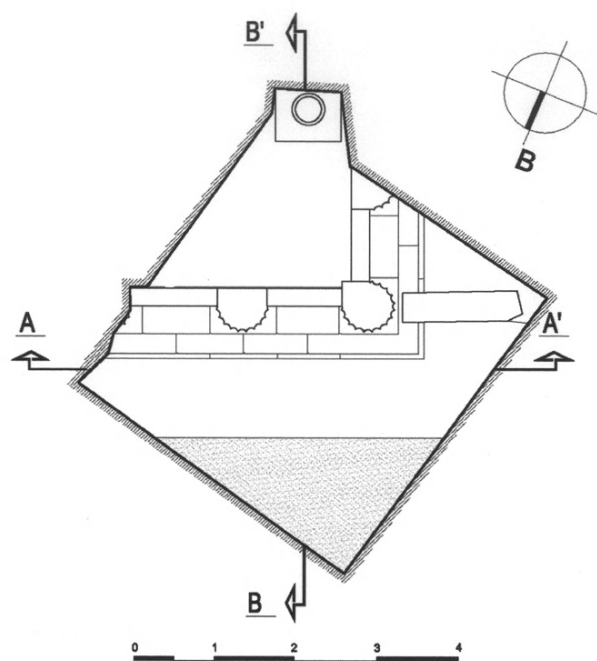
Οἱ ἀποκαλυφθεῖσες διαστάσεις τοῦ κτιρίου Γ εἶναι 3.80 μ. (Α.-Δ.) καὶ 2.30 μ. (Β.-Ν.) στὸ ἐπίπεδο τοῦ στυλοβάτη (εἰκ. 8).

Τὸ κτίριο Γ ἀποτελεῖται ἀπὸ τὴν εὐθυνηρία (πλάτος 0.08 μ., ὕψος: 0.11 μ.) καὶ δίδβαθμη κρηπίδα (α' ἀναβαθμός: πλάτος 0.28 μ., ὕψος: 0.23 μ. καὶ β' ἀναβαθμός: πλάτος 0.35 ὕψος 0.24 μ., ὁ ὁποῖος εἶναι ταυτόχρονα καὶ στυλοβάτης). Οἱ δύο ἀναβαθμοὶ εἶναι κατασκευασμένοι ἀπὸ ὀρθογώνιους πυρόλιθους κτισμένους ἰσοδομικά, οἱ ὁποῖοι φέρουν στὴν ὄψη ὀριζόντια ταινία καὶ ὑποταινία καθὼς καὶ κάθετη ταινία, μὲ ἀποτέλεσμα στὴν ἐπιφάνεια νὰ δημιουργεῖται ἔξεργος πίνακας (πίν. 42β, εἰκ. 9).

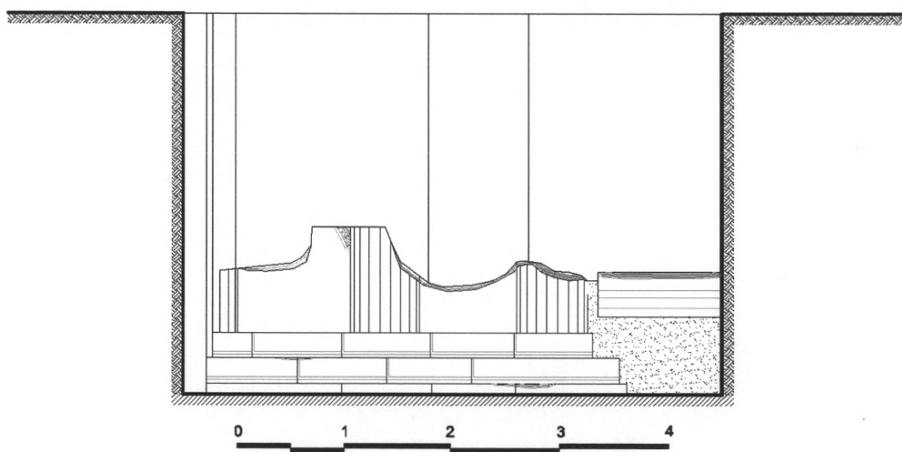
Οἱ ἀποκαλυφθέντες δωρικοὶ ἡμικίονες (δύο στὴ βόρεια καὶ ἓνας στὴν δυτικὴ πλευρὰ) ποὺ ἐδράζονται στὸν στυλοβάτη ἔχουν 11 ραβδώσεις οἱ ὁποῖες βλέπουν πρὸς τὴν ἐξωτερικὴ ὄψη τοῦ κτιρίου. Στὸ ἐσωτερικὸ οἱ κίονες εἶναι τετραγωνισμένοι ἔτσι ὥστε νὰ δημιουργεῖται ἡ κατάλληλη ὑποδοχὴ γιὰ τὴν τοποθέτηση τῶν ὀρθοστατῶν. Ὁ γωνιαῖος κίονας μὲ 14 ραβδώσεις, ἔχει τετραγωνισμένο τὸ ἓνα τεταρτημόριο τοῦ κύκλου γιὰ τὴν ὑποδοχὴ τῶν δύο ὀρθοστατῶν τῶν δύο πλευρῶν. Οἱ ὀρθογώνιοι ὀρθοστάτες (ἢ θωράκια) (μῆκος 1 μ., ὕψος 0.90 μ. καὶ πάχος 0.20 μ.) φέρουν στὴν ἐξωτερικὴ πλευρὰ ἐνιαῖο λευκὸ ἐπίχρυσμα μὲ τοὺς κίονες, χωρὶς νὰ διακρίνονται ἄρμοι. Στὴν ἐσωτερικὴ τους ὄψη ἔχουν στενὴ «πατούρα» σὲ ὅλο τὸ μῆκος τῆς κάτω πλευρᾶς τους, ἐνῶ διακρίνονται οἱ ἄρμοι μεταξὺ ἡμικιόνων καὶ ὀρθοστατῶν. Ἐξωτερικά, περιμετρικὰ τοῦ κτιρίου Γ ὑπάρχει πολὺ καλὰ διατηρημένο βοτσαλωτὸ δάπεδο, πλάτους 0.98 μ. ποὺ ἐφάπτεται στὴν εὐθυνηρία καὶ εἶχε κατασκευαστεῖ προφανῶς γιὰ τὴν προστασία τοῦ κτιρίου ἀπὸ τὰ ὄμβρια ὕδατα.



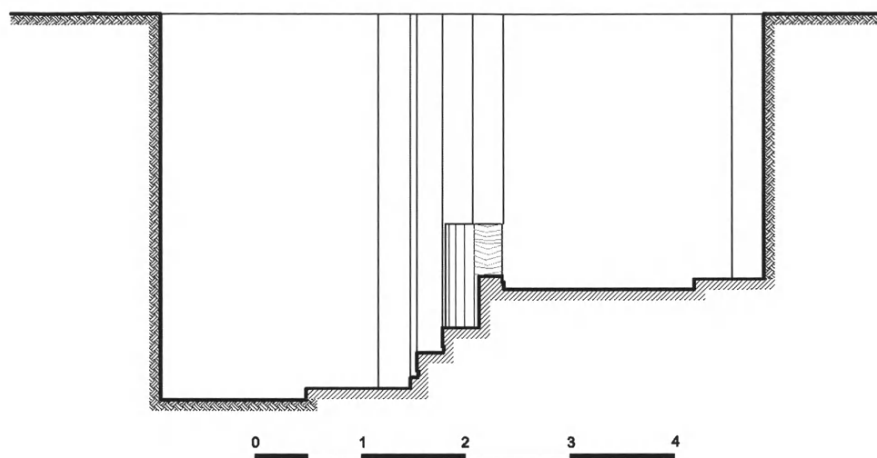
Είχ. 7. Τοπογραφικό διάγραμμα της ανασκαφής.



Εἰκ. 8. Κάτοψη κτιρίου Γ.



Εἰκ. 9. Κτίριο Γ. Ἐξωτερικὴ ὄψη βόρειας πλευρᾶς.



Εἰκ. 10. Κτίριο Γ. Ἐγκάρσια τομὴ ΒΒ.

Στὸ ἐσωτερικὸ τοῦ κτιρίου σώζεται δάπεδο ἄριστης διατήρησης κατασκευασμένο ἀπὸ κροκάλες μικροῦ μεγέθους, χρώματος λευκοῦ, μελανοῦ καὶ ἐρυθροῦ, ποὺ συνδέονται μὲ ἰσχυρὸ κονίαμα⁸.

Στὸ νότιο ἀποκαλυφθὲν τμήμα τοῦ κτιρίου Γ (εἰκ. 10) βρέθηκε στὴ θέση του ὀρθογώνιος λίθος ἀπὸ ἀσβεστόλιθο («θησαυρός»), ὁ ὁποῖος δὲν ἀποκαλύφθηκε ἐξ ὁλοκλήρου (διαστ.: μέγιστο μῆκος 0.82 μ., πλάτος 0.60 μ.), μὲ μεγάλη κοιλότητα στὸ μέσον του (διάμετρος 0.41μ. καὶ βάθος 0.25 μ.).

Στὸ δάπεδο τοῦ κτιρίου Γ πλησίον τοῦ «θησαυροῦ», βρέθηκαν κάθετα τοποθετημένες, ἀλλὰ ὄχι στὴν ἀρχικὴ τους θέση, δύο πλάκες ἀσβεστολίθου (διαστάσεων: πλάτος 0.74 μ. κάτω καὶ 0.565 μ. ἄνω, ὕψος 0.48 μ. καὶ πάχος: 0.12 μ.), ποὺ καταλήγουν σὲ πόδια λιονταριοῦ, καὶ ἀποτελοῦσαν τὴ βάση μιᾶς τράπεζας προσφορῶν (πίν. 43α).

Στὰ διαταραγμένα χώματα τῆς ἐπίχωσης, ποὺ κάλυπταν τὸ κτίριο Γ βρέθηκε μικρὸ ἀγαλματίδιο (Λ 7428), ποὺ ἀπεικονίζει Σάτυρο κατ' ἐνώπιον μέχρι τὰ γόνατα νὰ στέκεται μπροστὰ σὲ σπήλαιο (πίν. 43β).

8. Τὰ ἀρχιτεκτονικὰ χαρακτηριστικὰ τοῦ κτιρίου Γ τὸ χρονολογοῦν, κατὰ μία πρώτη ἐκτίμηση, στὶς ἀρχὲς τῆς ἐλληνιστικῆς ἐποχῆς (ἴσως τέλος 4ου μὲ ἀρχὲς τοῦ 3ου αἰ. π.Χ.).

Γενικά μεγάλη ἐντύπωση προκαλεῖ τὸ πλῆθος τῶν ὀγκωδῶν ἀρχιτεκτονικῶν μελῶν, τὰ ὅποια βρίσκονται διάσπαρτα σὲ ὁλόκληρη τὴν ἐπίχωση τοῦ ἀνδῆρου, γεγονός πού ὑποδηλώνει τὴν ὕπαρξη πολλῶν καὶ μεγάλων κτιρίων δημόσιου χαρακτήρα στὸν χώρο αὐτό. Προφανῶς τὰ ἀρχαῖα οἰκοδομήματα ὑπέστησαν ἐκτεταμένη καταστροφή, προκειμένου νὰ προσποριστῇ ὕλικὸ γιὰ τὴν κατασκευὴ τοῦ παρακείμενου ναυδρίου τῶν μεταγενεστέρων χρόνων.

ΔΡ. ΞΕΝΗ ΑΡΑΠΟΓΙΑΝΝΗ

7. ΑΝΑΣΚΑΦΗ ΜΕΣΣΗΝΗΣ

(Πίν. 44-65)

Ἡ ἀνασκαφή τῆς Ἀρχαιολογικῆς Ἑταιρείας στὴν ἀρχαία Μεσσήνη συνεχίστηκε καὶ κατὰ τὸ 2009 ὑπὸ τὴ διεύθυνση τοῦ ὑπογραφομένου. Ἔλαβαν μέρος ὁ νομισματολόγος Κλεάνθης Σιδηρόπουλος πού ἐκτελεῖ μὲ ἐπιτυχία καὶ καθήκοντα ἐπιστάτη, οἱ συνεργάτες ἀρχαιολόγοι Κυριάκος Ψαρουδάκης, Μάγδα Βασιλειάδου, Εὐῆ Λαμπροπούλου, Μάρω Σπαθῆ, Ἀγορίτσα Μπανάκα, Θεόδωρος Κουρεμπανᾶς καὶ Σταυρούλα Κατσίμπα, ἐπίσης οἱ φοιτήτριες Αἰκατερίνη-Ἡλιάννα Ρασσιᾶ, Εὐθυμία Βλαχοκώστα, Κωνσταντίνα Τζαφαρίδου, Εἰρήνη Οἰκονόμου, Μαρία Γεωργίου καὶ Ἡλέκτρα Μαρινοπούλου, καθὼς καὶ ἡ φοιτήτρια τῆς Ἀρχιτεκτονικῆς Δήμητρα Σιδηροπούλου. Ἔλαβαν ἐπίσης μέρος οἱ Ἰάπωνες καθηγητὲς τῆς Ἀρχιτεκτονικῆς Juko Ito καὶ Hayashida Yashinobu μὲ φοιτητὲς καὶ φοιτήτριές τους καὶ ἀσχολήθηκαν μὲ τὴ σχεδίαση τῶν ἀρχιτεκτονικῶν μελῶν τοῦ Θεάτρου. Ἡ συντήρηση τῶν εὐρημάτων πραγματοποιήθηκε μὲ τὴν ἐπίβλεψη τῆς Σταυρούλας Πολυμενέα ἀπὸ τοὺς συντηρητὲς Παναγιώτη Γιαννακόπουλο, Δημήτριο Μακρῆ καὶ Γεώργιο Μαργαρίτη μὲ τὴ συμμετοχὴ καὶ τῶν σπουδαστῶν τοῦ Τ.Ε.Ι Ἀθηνῶν Κωνσταντίνου Γιανναρᾶ, Γεωργίας Βελιβασάκη καὶ Κυριακῆς Καρπαθιωτάκη. Ἡ ἀρχαιολόγος Βούλα Μπαρδάνη συνέχισε τὴ μελέτη τῶν δικαστικῶν ψηφισμάτων καὶ παράλληλα ἀσχολήθηκε μὲ τὴ μεταγραφὴ τῶν ἐπιγραφῶν πού δημοσιεύονται στὴν παρούσα ἔκθεση. Ὁ τοπογράφος Θεόδωρος Χατζηθεοδώρου ἀσχολήθηκε μὲ συμπληρωματικὲς τοπογραφικὲς ἐργασίες στὸ Θέατρο καὶ τὴν ἀγορά, ἐνῶ ἡ Κατερίνα Παινέση ἀνέλαβε τὴ φωτογράφιση τῶν κινητῶν εὐρημάτων. Ὁ Νίκος Τσιβίκης συνέχισε τὴν ταξινόμηση τῶν δελτίων καταγραφῆς καὶ τὴν ἐπεξεργασία τοῦ ἠλεκτρονικοῦ ἀρχείου σχεδίων καὶ φωτογραφιῶν καὶ παράλληλα τὴ μελέτη τῆς Βυζαντινῆς Μεσσήνης. Ὁ Ἰωάννης Ἀθανασόπουλος, ὁ Δημήτρης Μπαλόπουλος, ἡ Ζωὴ Καζάνα, ὁ Γιώργος Μανουσέλης καὶ ἡ Κυριακὴ Κάβουρα ἀσχολήθηκαν μὲ τὴ διαχείριση τῶν οἰκονομικῶν καὶ τὴ διεκπεραίωση τῆς ἀλληλογραφίας.

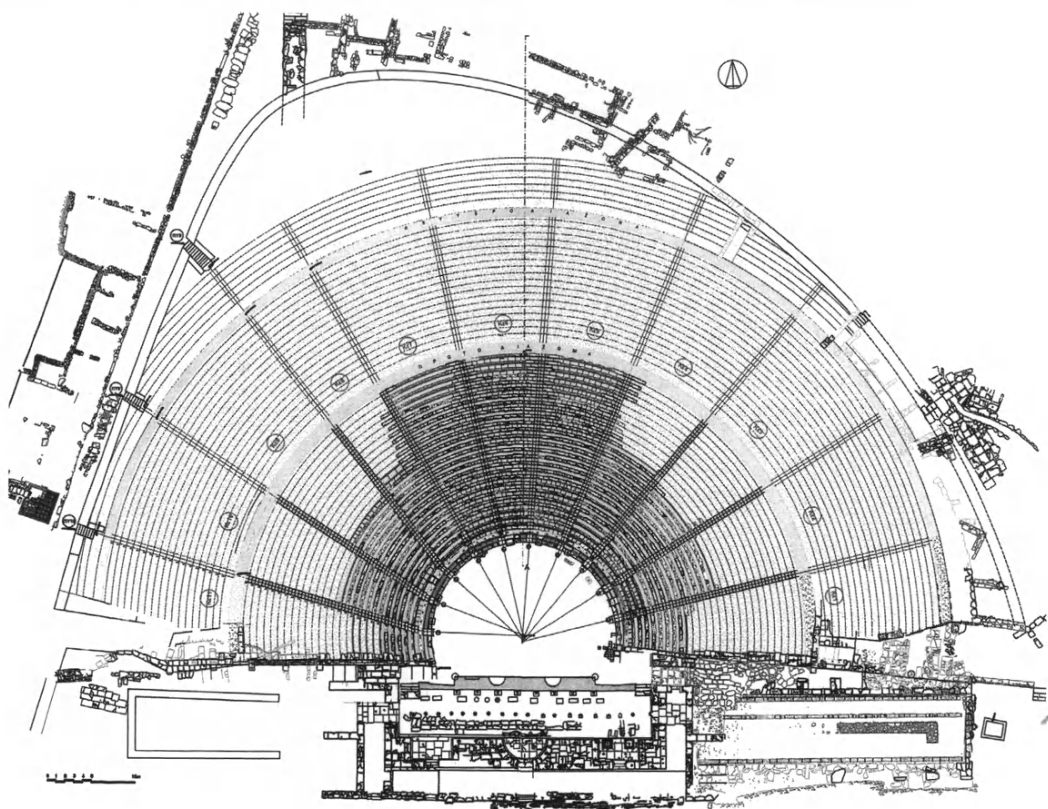
Τὰ μνημεῖα πού ἐρευνήθηκαν ἦταν τὸ Θέατρο, ἡ βόρεια στοὰ τῆς ἀγορᾶς, ὁ μονόπτερος ἀνατολικὰ τῆς Βασιλικῆς καὶ τὸ ἱερὸ 10 (Εἰλειθυίας) στὴ νότια πλαγιά τῆς Ἰθώμης.

Τὸ Θέατρο

Τὸ θέατρο τῆς Μεγαλόπολης μὲ πλάτος κοίλου 129.50 μ. καὶ διάμετρο ὀρχήστρας 30.20 μ. θεωρεῖται ὡς τὸ μεγαλύτερο ἑλληνικὸ θέατρο, ἐνῶ τὸ θέατρο στὸ Λεόντιο, μὲ πλάτος κοίλου 25 μ. καὶ διάμετρο ὀρχήστρας 9.30 μ., ὡς τὸ μικρότερο. Τὸ θέατρο τῆς Μεσσήνης μὲ πλάτος κοίλου 106.83 μ. καὶ διάμετρο ὀρχήστρας 23.56 μ. ἐντάσσεται στὴν κατηγορία τῶν μεγάλων θεάτρων τῆς κλασικῆς-ἐλληνιστικῆς ἀρχαιότητος καὶ στέκεται δίπλα σὲ αὐτὸ τῆς Ἐπιδαύρου (εἰκ. 1). Οἱ μεγάλες διαστάσεις ἐξαρτῶνται βέβαια ἀπὸ τὴν οἰκονομικὴ εὐρωστία καὶ τὸν ἀριθμὸ τῶν θεατῶν ποὺ δεχόταν στὴν ἀγκυλιά του τὸ θέατρο. Δέν πρέπει ὥστόσο νὰ παραγνωρίζεται ὁ ρόλος τοῦ θεάτρου ὡς *locus par excellence* στὸν ἀρχιτεκτονικὸ σχεδιασμὸ τῶν πόλεων, ὡς χῶρος προβολῆς καὶ ἐπίδειξης τῆς πόλης, ὅπου ὁ ἐορταστικὸς πυρετὸς ἔφτανε στὸ ἀποκορύφωμα μὲ τοὺς θεατὲς γοητευμένους ἀπὸ τὰ δρώμενα καὶ μὲ ἀνοιχτὲς ἀπὸ εὐχαρίστηση ὅχι μόνο τίς φλέβες τους, ὅπως σημειώνει ὁ Βιτρούβιος¹, ἀλλὰ καὶ τὴν ψυχὴ τους.

Οἱ ἀνασκαφικὲς ἐργασίες στὴν περιοχὴ ἀνατολικά καὶ νοτιοανατολικά τοῦ θεάτρου ἔχουν στόχο τὴ διαμόρφωση τοῦ γύρω χώρου καὶ ταυτόχρονα τὴν ἀνάδειξη καὶ τὴ μερικὴ ἀποκατάσταση τοῦ μνημείου καὶ ἐκτελοῦνται παράλληλα μὲ τίς μελέτες στερέωσης, ἀποκατάστασης καὶ ἀναστήλωσης ποὺ ἀνέλαβαν οἱ ἀρχιτέκτονες Ἡλίας Μουτόπουλος καὶ συνεργάτες (λίθινα ἐδῶλια κοίλου), Φωτεινὴ Μπέλιου καὶ Νίκη Ἀποστόλου (ἀναλήμματα παρόδων καὶ τοῖχοι σκηνοθήκης) (εἰκ. 2). Ἡ ἀνασκαφὴ μπροστὰ στὸν βόρειο τοῖχο τῆς σκηνοθήκης, ὁ ὁποῖος λειτουργεῖ καὶ ὡς ἀναλημματικὸς τῆς ἀνατολικῆς πλευρᾶς τοῦ κοίλου καὶ τῆς ράμπας ἀνόδου πρὸς τὸ δεύτερο διάζωμα, προχώρησε σὲ βάθος κάτω ἀπὸ τὸ στρώμα τοῦ 1ου αἰ. π.Χ.-1ου αἰ. μ.Χ. μέχρι τὸ στρώμα τῆς ἐλληνιστικῆς περιόδου. Ἀποκαλύφθηκε πλήρως ὁ βόρειος τοῖχος τῆς σκηνοθήκης ὡς τὴν εὐθυντηρία του ποὺ ἐδράζεται στὸ φυσικὸ ἔδαφος. Εἶναι κτισμένος μὲ ἰδιαίτερη ἐπιμέλεια ἀπὸ ὀρθογώνιες λιθοπλίνθους μὲ ἀδρὰ ἐργασμένη τὴν ἐξωτερικὴ τους ἐπιφάνεια προκειμένου νὰ δεχτοῦν ἐπίχρισμα. Σώζεται σὲ ἀριστη κατάσταση καὶ σὲ ὕψος 5 μέτρων περίπου, ἀποτελούμενος ἀπὸ δέκα σειρές (δόμους) λιθοπλίνθων

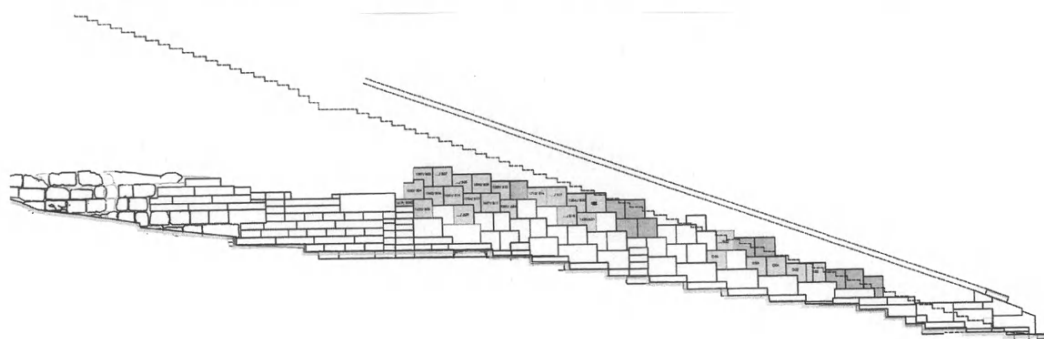
1. ΒΙΤΡΟΥΒΙΟΣ, *De Architectura*, κεφ. 5 (Μετάφραση-σχόλια Παῦλος Λέφας, ἐκδ. Πλέθρον) (Αθήνα 1996).



Εἰκ. 1. Κάτοψη τοῦ θεάτρου τῆς Μεσσήνης (σχ. Ἡ. Μουτόπουλος).

(πίν. 44α). Ἀποτελεῖ, ὅπως σημειώσαμε παραπάνω, τὸν βόρειο τοῖχο τοῦ μεγάλου ὀρθογώνιου οἰκοδομήματος τῆς σκηνοθήκης, διαστάσεων 30.80x8.15 μ. Σώζεται καὶ μέρος τοῦ ἀνατολικοῦ τοίχου τῆς σκηνοθήκης σὲ ἀρκετὸ ὕψος, καθὼς καὶ ἡ εὐθυντηρία τοῦ τοίχου τῆς νότιας μακρᾶς πλευρᾶς της, ἡ ὁποία φέρει ἀντηρίδες κατὰ κανονικὰ διαστήματα (πίν. 44β). Ἀντηρίδες ὑπάρχουν καὶ πίσω ἀπὸ τὸν βόρειο τοῖχο τῆς σκηνοθήκης.

Στὸ ἐπίπεδο τῆς εὐθυντηρίας τῆς σκηνοθήκης ἦλθαν στὸ φῶς τρεῖς παράλληλες αὐλακες, ἀποτελούμενες ἀπὸ σειρὰ λίθινων πλακῶν σφιχτὰ μεταξύ τους ἀρμολογημένων πὺλ φέρουν στὴν ἄνω ἐπιφάνειά τους τὴ μακρόστενη κοίλη ἐγκοπὴ γιὰ τὴν ὑποδοχὴ τροχῶν (εἰκ. 3, πίν. 45α). Ἡ ἀπόσταση μεταξύ τῶν δύο




ΟΨΗ ΔΥΤΙΚΟΥ ΑΝΑΛΗΜΜΑΤΟΣ

Εἰκ. 2. Ἀνάλημμα δυτικῆς παρόδου θεάτρου (σχ. Φ. Μπέλιου).

βορειότερων λίθινων αὐλάκων εἶναι 2 μέτρα, ἐνῶ ἡ τρίτη νοτιότερη ἀπέχει 5.10 μέτρα ἀπὸ τῆ δεύτερης αὐλακα. Οἱ αὐλακες ξεκινοῦν σὲ μικρὴ ἀπόσταση ἀπὸ τὸν ἀνατολικὸ τοῖχο τῆς σκηνοθήκης καὶ σώζονται σὲ μῆκος 30.80 μ., ὅπου κόβονται ἀπὸ τὴν τάφρο θεμελίωσης τοῦ σκηνικοῦ οἰκοδομήματος καὶ τοῦ προσκηνίου τῆς ἐποχῆς τῶν Σαιθιδῶν, τῶν χρόνων δηλαδὴ τῶν αὐτοκρατόρων Τραϊανοῦ καὶ Ἀδριανοῦ. Πάνω στὶς αὐλακες αὐτὲς κυλοῦσαν οἱ τροχοὶ τῆς συρόμενης πρὸς τὴν ὀρχήστρα κινητῆς σκηνῆς τῶν ἑλληνιστικῶν χρόνων. Τὸ διάστημα μεταξύ τῶν πρώτων αὐλάκων ἀντιστοιχεῖ μὲ τὸ πλάτος τοῦ προσκηνίου, ἐνῶ τὸ μεγαλύτερο διάστημα μεταξύ τῆς δεύτερης καὶ τῆς τρίτης πρὸς τὰ νότια αὐλακὸς ἀντιστοιχεῖ μὲ τὸ πλάτος τῆς διώροφης σκηνῆς. Ἡ κινητὴ σκηνή (scena ductilis) τοῦ θεάτρου τῆς Μεσσήνης λειτουργοῦσε ὡς τὰ χρόνια τοῦ Αὐγούστου, τὸν 1ο αἰ. π.Χ.-1ο αἰ. μ.Χ., ἐποχὴ κατὰ τὴν ὁποία καταργήθηκε καὶ κατεδαφίστηκε ἡ νότια μακρὰ πλευρὰ τῆς σκηνοθήκης γιὰ νὰ κατασκευαστεῖ τότε τὸ πρῶτο σταθερὸ σκηνικὸ οἰκοδόμημα, ἑκατὸν ὀγδόντα περίπου χρόνια πρὶν ἀπὸ τὴν κατασκευὴ τοῦ δεύτερου τριώροφου σκηνικοῦ οἰκοδομήματος μὲ τὸν πλούσιο γλυπτικὸ διάκοσμο, τὸ ὁποῖο οἰκοδομήθηκε, ὅπως σημειώσαμε παραπάνω, μὲ χορηγία τῆς οἰκογένειας τῶν Σαιθιδῶν γύρω στὰ μέσα τοῦ 2ου αἰῶνα μ.Χ.²

Τὸ οἰκοδόμημα τῆς σκηνοθήκης ἔφερε κεραμοσκεπὴ στέγη, ὅπως μαρτυροῦν τὰ πολυάριθμα θραύσματα στρωτῆρων καὶ καλυπτῆρων κορινθιακοῦ κυρίως

2. Βλ. Π. ΘΕΜΕΛΗΣ, ΠΑΕ 2008, 33-37.



Εἰκ. 3. Κάτοψη τῶν λίθινων αὐλάκων (τροχιῶν) τῆς σκηνοθήκης.

τύπου. Ὅρισμένοι στρωτῆρες φέρουν ὀρθογώνια σφραγίσματα μὲ τὴν ἐπιγραφή [ΔΑΜ]ΟΣΙΟΣ (ἀρ. εὐρ. 16367 καὶ 16144) καὶ γράμματα τῶν ἐλληνιστικῶν χρόνων (πίν. 46α). Ἡ χρονολόγησις τῆς σκηνοθήκης καὶ κατ' ἐπέκτασιν τῆς κινήτης σκηνῆς στοὺς μέσους ἐλληνιστικοὺς χρόνους (275-150 π.Χ.) στηρίζεται καὶ στὴν τυπολογία τῶν ἀνθεμίων ποὺ κοσμοῦν τὰ μέτωπα τῶν ἡγεμόνων καλυπτήρων. Τὰ σωζόμενα παραδείγματα ἡγεμόνων, ὅπως τὰ ἀρ. εὐρ. 16394, ὕψ. μέγ. 0.133 μ. (πίν. 46β) καὶ ἀρ. εὐρ. 16163 (πίν. 46γ), καθὼς καὶ ἐλίκων ἄκανθας ἀπὸ ὀριζόντιες σίμες, ὅπως ἡ ἀρ. εὐρ. 16194, ὕψ. μέγ. 0.235 μ. (πίν. 45α), ἀνήκουν στὴν ὁμάδα C τοῦ πλούσιου ρυθμοῦ ποὺ χρονολογεῖται στὸ πρῶτο μιστὸ τοῦ 2ου αἰ. π.Χ.³

3. P. THEMELIS, Hellenistic Architectural Terracottas from Messene, στὸ

Ἡ ὕπαρξη κινητῆς σκηνῆς στὰ ἀρχαῖα ἐλληνικά θέατρα, ἡ ὁποία στὴν ἐλληνικὴ ἀποκαλεῖται πῆγμα (πρβ. τὴ λέξη παρά-πηγμα), ἀμφισβητήθηκε ἀπὸ ὀρισμένους ἐρευνητές, μολονότι ὁ Heinrich Bulle εἶχε διαπιστώσει τὸ 1935 ὅτι τὸ θέατρο τῆς Σπάρτης, ὅπως ἐνδεχομένως καὶ τῆς Πομπηΐας, διέθεταν κινητὴ σκηνή, προχώρησε μάλιστα σὲ σχεδιαστικὴ ἀναπαράστασή της σὲ μορφή ξυλοκατασκευῆς ποὺ κινεῖται σὲ τροχοὺς καὶ ἀποθηκεύεται στὴ σκηνοθήκη (εἰκ. 4)⁴. Ἡ παρουσία κινητῆς σκηνῆς στὸ θέατρο τῆς Σπάρτης ἐπιβεβαιώθηκε πρόσφατα ἀπὸ Ἀγγλοὺς ἀρχαιολόγους μὲ τὴν ἀποκάλυψη ἀποσπασματικὰ σωζόμενων λίθινων αὐλάκων τῆς ἴδιας μορφῆς μὲ αὐτὲς τῆς Μεσσήνης καὶ σὲ ἀντίστοιχες θέσεις καὶ ἀποστάσεις. Ἡ κινητὴ σκηνὴ τῆς Μεσσήνης χρονολογεῖται στὸν 2ο αἰ. π.Χ., σύμφωνα μὲ τὰ ἀνασκαφικὰ δεδομένα, ἡ ἀντίστοιχη τῆς Σπάρτης χρονολογήθηκε προκαταρκτικὰ ἀπὸ τοὺς Ἀγγλοὺς ἀνασκαφεῖς στὸν 1ο αἰ. π.Χ.⁵ Ἀρχιτεκτονικὰ κατὰλοιπα σκηνοθήκης σώζονται καὶ στὸ θέατρο τῆς Ἀρκαδικῆς Μεγαλόπολης μπροστὰ ἀπὸ τὸ ἀνάλημμα τῆς ἀνατολικῆς παρόδου, ὅχι ὅμως καὶ λίθινες αὐλάκες γιὰ τοὺς τροχοὺς κινητῆς σκηνῆς.


Πίσω ἀκριβῶς ἀπὸ τὸν βόρειο τοῖχο τῆς σκηνοθήκης καὶ σὲ ἐπαφὴ μὲ αὐτὸν ἦλθε στὸ φῶς πλακοστρωμένη κεκλιμένη ἄνοδος (ράμπα) ἡ ὁποία ὡδεύει στὸ πρῶτο διάζωμα τοῦ κοίλου (πίν. 47α). Προστίθεται καὶ αὐτὴ στὶς ἀρχιτεκτονικὲς πρωτοτυπίες τοῦ θεάτρου τῆς Μεσσήνης. Στὸ ἀνατολικὸ ἄκρο τῆς ἡ κεκλιμένη αὐτὴ ἄνοδος φράσσεται ἀπὸ ἐγκάρσιο τοῖχο κατασκευασμένο μὲ ἀσβεστολιθικὲς λιθοπλίνθους σὲ δεύτερη χρῆση. Στὸ μέσον τοῦ τοίχου αὐτοῦ ὑπάρχει ἄνοιγμα εἰσόδου πλάτους 0.90 μ. (πίν. 47β). Οἱ χρόνοι κατασκευῆς του παραμένουν ἄγνωστοι, φαίνεται πάντως πιθανὸ ὅτι οἰκοδομήθηκε κατὰ τὴν τελευταία φάση χρῆσης τοῦ θεάτρου στὴν ὕστερη ρωμαϊοκρατία.

Ἡ ἀνασκαφὴ ἐπεκτάθηκε καὶ κατὰ μῆκος τῆς ἀνατολικῆς πλευρᾶς τοῦ θεάτρου ὅπου εἶναι ἐμφανεῖς ἐπεμβάσεις καὶ ἀνακατασκευὲς τῶν βυζαντινῶν χρό-

N.A. WINTERS (ἐκδ.), *Proceedings of the International Conference on Greek Architectural Terracottas of the Classical and Hellenistic Periods, Athens December 12-15, 1991, Hesperia Supplement 27, 1994, 155-165, πίν. 55.*

4. H. BULLE, *Das Theater zu Sparta* (München 1937) 5-3. Πρβ. FR. MAZOIS, *Les ruines de Pompei*, τόμ. 4, 1936, 64.

5. G. B. WAYWELL, J. J. WALKES, S. E. C. WALKER, *The Ancient Theatre at Sparta*, στὸ W. G. CAVANAGH and S. E. C. WALKER (ἐκδ.), *Sparta in Laconia, Proceedings of the 19th British Museum Classical Colloquium* (London 1998) 97-111.



Εἰκ. 4. Ἀναπαράσταση τῆς κινητῆς σκηνῆς (σχ. H. Bulle).

νων (πίν. 48β), σχετιζόμενες με τὸν ἐκτεταμένο οἰκισμό τῆς ἴδιας ἐποχῆς στὸ ἐπιθέατρο, με τὴν παρακείμενη μεγάλη μεσοβυζαντινὴ βασιλική, καθὼς καὶ με τὴν τελευταία φάση χρήσης τῆς παρακείμενης κρήνης Ἀρσινόης. Τὸ ἰσχυρὸ ἀνατολικὸ ἀνάλημμα τοῦ κοίλου τῶν ἐλληνιστικῶν χρόνων ἐμφανίζεται στὸ νότιο πέρας του, σὲ μῆκος 18 περίπου μέτρων, μετατοπισμένο ἐλαφρῶς πρὸς τὰ δυτικά. Οἱ λιθόπλινθοι τοῦ κάθε δόμου τοῦ ἀναλήμματος τοῦ κοίλου στὴν περιοχή αὐτὴ φέρουν στὴν ἄνω ἐπιφάνειά τους τεκτονικὰ σημεῖα, γράμματα τῆς ἀλφαβήτου, ἐκατέρωθεν τῶν ἀρμῶν τους, τὰ ὁποῖα ὀρίζαν τὴν ἀκριβὴ θέση τους στὸν κάθε δόμο γιὰ νὰ μὴ σημειώνονται λάθη κατὰ τὴν ἐπανατοποθέτησή τους (πίν. 48α). Ἡ μετατόπιση αὐτὴ ἔλαβε χώρα στὰ χρόνια τοῦ Αὐγούστου, ὅταν κατασκευάστηκε τὸ πρῶτο σταθερὸ σκηνικὸ οἰκοδόμημα, καταργήθηκε ἡ σκηνοθήκη με τὴν κινητὴ σκηνὴ καὶ ἐπιχώθηκε ἡ περιοχή ἀνεβάζοντας καὶ τὴ στάθμη τοῦ ἐδάφους κατὰ 60 ἑκατοστὰ περίπου⁶.

6. Ὑπάρχουν ἐνδείξεις μιᾶς μεταγενέστερης ἐπισκευῆς στὸ ἀνατολικὸ ἀνάλημμα τοῦ κοίλου ἢ ὁποῖα ἔλαβε πιθανῶς χώρα στὰ χρόνια τῆς ὕστερης ρωμαιοκρατίας.

Μέσα στὴν τεχνητὴ αὐτὴ ἐπίχωση ἤλθε στὸ φῶς κεραμικὴ ποὺ χρονολογεῖ μὲ σχετικὴ ἀκρίβεια τὶς σχετικὲς μὲ τὴν κατασκευὴ τῆς πρώτης σταθερῆς σκηνῆς ἐργασίες στὰ χρόνια τοῦ Αὐγούστου:

α) Ἀρκετὰ θραύσματα ἀγγείων τοῦ τύπου *terra sigillata* εἰσηγμένα ἀπὸ ἰταλικά κέντρα παραγωγῆς, μεταξὺ τῶν ὁποίων ἓνα σχεδὸν ἀκέραιο πινάκιο, ἀρ. εὐρ. 16149 (πίν. 49α) καὶ ἓνα σχεδὸν ἀκέραιο κύπελλο, ἀρ. εὐρ. 16195 (πίν. 49β), καθὼς καὶ ἓνα θραῦσμα ἀπὸ τὸν πυθμένα πινακίου μὲ σφράγισμα σὲ σχῆμα πέλματος (*planta pedis*) ποὺ φέρει τὸ ὄνομα CORNEL (=Cornelius) γνωστοῦ ἐργαστηρίου τῶν ὕστερων χρόνων τοῦ Αὐγούστου μὲ ἔδρα τὸ Arezzo⁷.

β) Πολλὰ θραύσματα λύχνων καὶ ὀκτὼ ἀκέραιοι λύχνοι τοπικοῦ ἐργαστηρίου ἐνὸς γνωστοῦ τύπου (πίν. 49γ) μὲ κατακόρυφη ὑπερυψωμένη λαβή, ὑψηλὸ κωνικὸ κορμὸ καὶ διευρυμένη ὀπὴ πλήρωσης μὲ περιχεῖλωμα (ἀρ. εὐρ. 16199, 16200, 16201, 16202, 16203, 16440, 16445, 16446) τῶν χρόνων τοῦ Αὐγούστου.

γ) Θραῦσμα ἀπὸ τὸ περιχεῖλωμα πίθου, ἀρ. εὐρ. 16403, μέγ. ὕψ. 0.067 μ., πλ. 0.198 μ., πάχ. 0.088 μ. Φέρει χαραγμένα στὴν ἄνω ἐπιφάνεια τὰ γράμματα ΛΥΣΙ, τὸ Σ μνηοειδές⁸.

δ) Λαβὴ κνιδιακοῦ ἀμφορέως μὲ ὀρθογώνιο σφράγισμα στὴ ράχη ποὺ ἀνήκει πιθανῶς στὴν περίοδο VII (78-30 π.Χ.):

[...]άρχου

[Κνί]διον

Σὲ ἐπαφὴ μὲ τὸ ἀνάλημμα τοῦ κοίλου, πρὸς τὰ ἀνατολικά, ὑπάρχουν πέντε ἐγκάρσιοι τοῖχοι κατασκευασμένοι ἀμελῶς μὲ ψαμμιτικὲς λιθοπλίνθους, οἱ ὁποῖοι τοῖχοι ὀρίζουν τέσσερα τραπεζιόσχημα διαμερίσματα, διαστ. 5×4.50 μ. τὸ καθένα (πίν. 50α). Τὰ διαμερίσματα αὐτὰ χρησιμοποιήθηκαν γιὰ τὴν ἐγκατάσταση ἀσβεστοκάμινου τοῦ 10ου/11ου μ.Χ. αἰῶνα, τὸ νοτιότερο (πίν. 50β), καὶ γιὰ

7. Σφράγισμα τοῦ ἴδιου ἐργαστηρίου ἔχει βρεθεῖ στὴν Κνωσό, βλ. L. H. SACKETT καὶ K. BRANIGAN, *Knossos: from Greek city to Roman colony: Excavations at the Unexplored Mansion*, τόμ. 2 (London 1992) ὐ2.

8. Πίθους μὲ χεῖλος παρόμοιας διατομῆς βλ. M. GIANNOPOULOU, *Pithoi: Technology and History of Storage Vessels through the Ages*, BAR 2140 (Oxford 2010) 200-201, εἰκ. 12 καὶ 13.

ἐργαστηριακή χρήση καὶ προσωρινή κατοίκηση τὰ ὑπόλοιπα⁹. Ἡ χρονολόγηση στηρίζεται στὴν εὕρεση δύο ἀγγείων, μιᾶς οἰνοχόης ὕψους 0.195 μ. (ἀρ. εὐρ. 16253) καὶ ἑνὸς βαθέος πινακίου, διαμ. 0.205 μ. καὶ ὕψ. 0.072 μ., μὲ ἐφυάλωση στὴν ἐσωτερική του ἐπιφάνεια καὶ χαρακτηριστική γιὰ τὴν ἐποχὴ διακόσμηση στὸ χεῖλος καὶ τὸν πυθμένα (πίν. 51α).

Μεσσήνιοι ἀθλητὲς

Στὸ θεμέλιο τοῦ δεύτερου ἀπὸ τὰ νότια ἐγκάρσιου τοίχου ποὺ ἐφάπτεται στὸ ἀνατολικὸ ἀνάλημμα τοῦ κοίλου ἔχει χρησιμοποιηθεῖ ἀσβεστολιθική ἐνεπίγραφη βάση μὲ πινάκωση στὴν πρόσθια ἐπιφάνεια (πίν. 51β). Ἔφερε χάλκινο ἀνδριάντα Μεσσήνιου πύκτη, νικητῇ στὰ Πύθια καὶ τὰ Βασίλεια. Τὸν ἀνδριάντα του ἀνέθεσε ἡ πόλις τῶν Μεσσηνίων: Ἀρ. εὐρ. 16482, ὕψ. 0.385 μ., μέγ. πλ. 0.59 μ., λείπει μέρος τῆς ἀριστερῆς πλευρᾶς μὲ τὴν ἀρχὴ τῶν στίχων. Ἡ τετράστιχη ἐπιγραφὴ στὸ μέτωπο τοῦ βάθρου ἔχει ὡς ἐξῆς:

[Χίο]νιν Χιόνιος

[ἀ π]όλις ἀνέθηκε

[νι]κάσαντα παῖδας

[πυγ]μᾶν Πύθια, Βασίλεια

Ὑψ. γραμμ. 0.018 μ. 2ου/1ου αἰ. π.Χ. Τὸ ὄνομα Χιόνιος εἶναι χαραγμένο μεταξὺ ὀνομάτων ἐφήβων τοῦ 1ου αἰ. μ.Χ. σὲ τρία μνημεῖα τοῦ Γυμνασίου τῆς Μεσσήνης¹⁰. Καὶ στίς τρεῖς περιπτώσεις ἀπουσιάζει τὸ πατρώνυμο, ὁπότε δὲν εἶναι σαφὲς ἂν πρόκειται γιὰ τὸ ἴδιο πρόσωπο. Ἐκτὸς Μεσσήνης, τὸ Χιόνιος στὴν Πελοπόννησο μαρτυρεῖται μόνον φιλολογικά (7ος-5ος αἰ. π.Χ., βλ. *LGPN* III.A, s.v.). Τὸ ἴδιο ὄνομα ἔφερε καὶ ἓνας Κορίνθιος γλύπτης¹¹ (*Παυσ.* 10.13.7) καὶ

9. Γιὰ ἀσβεστοκάμνα βλ. B. DIX, The Manufacture of Lime and its Uses in the Western Roman Provinces, *Oxford Journal of Archaeology* 1.3, 1982, 331-345.

10. Σὲ δύο τιμητικὰ βᾶθρα ἰδρυμένα στὸν χώρο τοῦ Προπύλου (ἀρ. εὐρ. 6665 καὶ 6666) καὶ στὸ ἀντίθημα δωρικοῦ ἐπιστυλίου (ἀρ. εὐρ. 16250), ποὺ εἶχε χρησιμοποιηθεῖ ὡς ἔδρανο πάνω στὸ ὁποῖο ἀναπαύονταν οἱ ἔφηβοι τοῦ Γυμνασίου καὶ χάραζαν τὰ ὀνόματα καὶ τὰ ἀξιώματά τους (*ΙΑΕ* 2008, 45-48).

11. Πρβ. J. OVERBECK, *Die antiken Schriftquellen zur Geschichte der bildenden Künste bei den Griechen* (1868) 480-481.

Λακεδαιμόνιος ὀλυμπιονίκης στὸ στάδιο¹². Τὸ 421 π.Χ. ἓνας Χίονις εἶναι μεταξὺ τῶν Λακεδαιμονίων ποὺ ὤμνουν καὶ ἐσπένδοντο τὴν εἰρήνη μετὰ τοὺς Ἀθηναίους (Θουκ. 5.19.2). Τὰ Βασίλεια (στ. 4), ποὺ μνημονεύονται καὶ σὲ ἄλλη ἐπιγραφὴ τῆς Μεσσήνης ὡς ἰσολύμπιος ἀγών¹³, εἶναι τὰ Βασίλεια τὰ ἐν Λεβαδείᾳ, οἱ ἀγῶνες ποὺ καθιέρωσε ὁ Ἐπαμεινώνδας γιὰ τὸν ἐορτασμὸ τῆς νίκης τοῦ στὰ Λεῦκτρα¹⁴. Ὁ Πausanias ἀναφέρει στὰ *Βοιωτικά* του (9.39.4) ὅτι ὁ ναὸς τοῦ Διὸς Βασιλέως στὸ βουνὸ τοῦ Ἀιλιά στὴ Λεβαδιά εἶχε μείνει ἡμιτελὴς λόγῳ τοῦ μεγέθους τοῦ ἢ τῶν συνεχῶν πολέμων. Ἡ γιορτὴ μετὰ τὸ ὄνομα Βασίλεια περιελάμβανε, μεταξὺ ἄλλων, γυμνικούς καὶ ἵππικούς ἀγῶνες νέων, ἀγένειων καὶ ἀνδρῶν, καθὼς καὶ πομπὴ κανηφόρων παρθένων, τὴν ὁποία μνημονεύει ὁ Πλούταρχος (Ἐρωτ. διηγ.). Ὡς Βασιλεὺς τιμᾶται καὶ ὁ Ποσειδῶν στὴν Τροϊζήνα (Πaus. 2.30.6), ἐνῶ στὴν Κόρινθο ὡς ἄναξ (IG IV 210). Πρῶτος Μεσσήνιος Ὀλυμπιονίκης στὸ ἀγώνισμα τῆς πυγμῆς ἀναφέρεται ὁ Δαμάρητος (344 π.Χ.) μετὰ ἀμέσως ἐπόμενο τὸν Μεσσήνιο Τελέστα (340 π.Χ.). Ὀλυμπιονίκης πυγμάχος κατὰ τὸν 1ο αἰ. π.Χ. ὑπῆρξε καὶ ὁ Μεσσήνιος Κλεώνυμος Περφατίωνος, τὸ βᾶθρο τοῦ ὁποίου βρέθηκε στὸ θέατρο¹⁵.

Μετὰ τὸν Πυθιονίκα καὶ Βασιλειονίκα νεαρὸ Μεσσήνιο πυγμάχο Χίονιν ὁ ἀριθμὸς τῶν Μεσσήνιων ἀθλητῶν μετὰ ὑψηλὰς ἐπιδόσεις αὐξάνεται ἐντυπωσιακά. Τὴ σημασία τοῦ ἀθλητισμοῦ γιὰ τὴν κοινωνία τῆς Μεσσήνης μαρτυρεῖ ἐκτὸς τῶν ἄλλων τὸ μεγαλειῶδες ἀρχιτεκτονικὸ συγκρότημα Γυμνασίου-Σταδίου ποὺ φιλοξενοῦσε τὴν ἐφηβεία, θεσμὸ ποὺ ἀφοροῦσε στὰ μέλη τῶν ἀνώτερων κοινωνικῶν στρωμάτων τῆς Μεσσήνης καὶ τῶν ἄλλων πόλεων τῆς μεσσηνιακῆς ἐπικράτειας. Οἱ ἀγῶνες καὶ οἱ γιορτὲς εἶχαν σημαντικὸ ρόλο νὰ παίζουσαν στὴ ζωὴ τῆς πόλης. Μέγιστο γεγονὸς ἦταν τὰ Ἰθωμαῖα, ποὺ γιορτάζονταν κατὰ τὴ γενέθλιο ἡμέρα τοῦ Δία Ἰθωμάτα, θεότητας ἀνάλογης μετὰ τὸν ἐτησίως θνήσκοντα κρητογενὴ

12. Βλ. L. MORETTI, *Olympionikai. I vincitori negli antichi agoni olimpici* (Roma 1957) 42-47.

13. Ἀρ. εὐρ. 1983: Π. ΘΕΜΕΛΗΣ, *ΠΑΕ* 1990, 86, στ. 8.

14. Βλ. L. A. TURNER, *The Basileia at Lebadeia*, στὸ J. M. FOSSEY (ἐκδ.), *Boeotia Antiqua VI. Proceedings of the 8th International Conference on Boiotian Antiquities, Loyola University of Chicago, 24-26 May 1995 (1996)* 105-126.

15. Τὸ βᾶθρο τοῦ τιμητικοῦ ἀνδριάντα τοῦ βρέθηκε στὸ θέατρο: Π. ΘΕΜΕΛΗΣ, *ΠΑΕ* 2006, 36, πίν. 26α-β.

Δία-παῖδα. Ἐπιγραφή τοῦ τέλους τοῦ 1ου αἰ. π.Χ. ἀναφέρεται σέ Ἀσκληπιεῖα καὶ Ῥωμαῖα (SEG 23, 212) ποὺ συνεορτάζονταν ἀπὸ τὰ χρόνια τοῦ Αὐγούστου καὶ ἐξῆς. Τὸ ἔτος 2-3 μ.Χ. τιμᾶται ὁ P. Cornelius Scipio γιὰ τὴν ἄριστη διεξαγωγή τῶν *Καισαρείων* (SEG 23, 206) ποὺ ταυτίζονται μὲ τὰ Ῥωμαῖα. Ἐπιγραφές ἀπὸ τὸν Βόλιμο τῆς Ἀλαγωνίας ἀναφέρονται σέ ἀγωνοθέτες τῆς θεᾶς Λιμνάτιδος (IG V 1, 1373-1377 καὶ SEG 29, 388). Ὁ Μεσσήνιος Σώφων Ἀντικράτεος διετέλεσε ἀγωνοθέτης ἀγῶνων πρὸς τιμὴν τοῦ Διονύσου. Στὴ Θουρία, τὸν 2ο αἰ. π.Χ., μαρτυρεῖται ἐπιγραφικὰ *γυμνασίαρχος*, τὸ ἴδιο συμβαίνει καὶ στὶς Κολωνίδες, πρὸς τὰ τέλη τοῦ 2ου αἰ. π.Χ., καθὼς καὶ στὴν Πύλο τὸν 1ο αἰ. π.Χ. Οἱ ἔφηβοι στὴ Θουρία ὀνομάζονται *τριετίρηνες*, ὅπως καὶ στὴ Μεσσήνη, ἥδη ἀπὸ τὸν 2ο αἰ. π.Χ. (IG V 1, 1386). Ὁ θεσμὸς τῆς ἐφηβείας λειτουργοῦσε παράλληλα καὶ στὴν Πύλο (SEG 46, 435, 2ος αἰ. π.Χ.) καὶ τὴν Κορώνη, ὅπου ἀναφέρεται καὶ ἀρχέφηβος σὲ κατάλογο τοῦ 3ου αἰ. μ.Χ. (IG V 1, 1398).

Μέσα ἀπὸ τοὺς ἀγῶνες τῆς ἐφηβείας ἀναδεικνύονταν καὶ ἐπαγγελματίες ἀθλητὲς μὲ νίκες στὰ Ὀλύμπια, τὰ Πύθια, τὰ Ἴσθμια, τὰ Νέμεα καὶ ἄλλους ἀγῶνες ἀνὰ τὴν Ἑλλάδα καὶ τὴ Μικρὰ Ἀσία (SEG 22, 228, 46, 410, 50, 423, 51, 478)¹⁶. Ὁ πλέον ἀξιοθαύμαστος Μεσσήνιος πολυνίκης παλαιστής καὶ παγκρατιαστής, ποὺ κατήγαγε 34 συνολικὰ νίκες σὲ δεκαπέντε ἀγῶνες ἀνὰ τὴν Ἑλλάδα ὡς παῖς, ἀγένειος καὶ ἀνὴρ, παραμένει ἀνώνυμος:

Πεσσόσχημο συμπαγὲς βάθρο ἀπὸ ἀσβεστόλιθο, ἀκέραιο ἐκτὸς ἀπὸ ἀποκρούσεις κάτω δεξιὰ. Ἄρ. εὗρ. 2770. Βρέθηκε τὸ 1993 στὸ νοτιοδυτικὸ τμήμα τῆς ἀγορᾶς ἀμέσως βόρεια ἀπὸ τὸ ἱερὸ τῆς Δήμητρας καὶ τῶν Διοσκούρων. Φέρει γύρω στὴν κάτω παρυφὴ ἔξω γυμνασίου. Ὑψ. 0.80 μ., πλ. ἄνω 0.73 μ., πλ. κάτω 0.80 μ., πᾶχ. ἄνω 0.56, πᾶχ. κάτω 0.64 μ. Στὴν πρόσθια ὄψη (Α) φέρει ἐπιγραφή τοῦ 2ου αἰ. π.Χ. πρὸς τιμὴν Μεσσήνιου πολυνίκη ἀθλητῆ, ἡ ὁποία περιλαμβάνει τριάντα ἐννέα στίχους ὁργανωμένους σὲ δύο παράλληλες στήλες (columnnae) τῶν εἴκοσι ὀκτῶ καὶ τῶν ἑνδεκα ἀντίστοιχα στίχων, ἐνῶ στὴν πίσω ὄψη (Β) φέρει ἐπιγραφή τοῦ 2ου αἰ. μ.Χ. πρὸς τιμὴν τοῦ γνωστοῦ Μεσσήνιου εὐπατρίδη Τιβέριου Κλαύδιου Κρισπιανοῦ Κυρίνα γιοῦ τοῦ Ἀριστομένη¹⁷. Ἡ ἐπιγραφή στὴν ὄψη Α ἔχει ὡς ἐξῆς (πίν. 52α):

16. MORETTI, ὁ.π. ἀρ. 417, 448, 453, 496, 677, 690, 713, 716, 961-966.

17. Π. ΘΕΜΕΛΗΣ, ΠΑΕ 1993, πίν. 32α. Ὁ τιμώμενος στὴν πίσω πλευρὰ τοῦ ἴδιου

	Columna A
	Παῖδας πάλαν
	Λύκαια
	Ἀλέαια
	Πύθια τ[ά] ἐν Μεγάροις
5	Δήλια τὰ [ἐν] Τάναγραι
	Ῥωμαῖα τ[ὰ ἐ]ν Αἰγίωι
	Ἴσθμια
	Ἡραια
	Νέμεα
10	Παναθήναια
	Ἀγνεῖο[υ]ς πάλαν
	Ἴσθμια
	Ἐλευθέρια τὰ ἐμ Π[λα]ταιαῖς
	Ῥωμαῖα τὰ ἐν Χαλκίδι
15	Νέμεα
	Ἄνδρας πάλαν
	Ὀλύμπια
	Λύκαια
	Ἀλέαια
20	Ῥωμαῖα τὰ ἐν Αἰγίωι
	Πύθια
	Ἐλευθέρια τὰ ἐν Λαρίσαι
	Ἡραῖα
	Νέμεα
25	Ἀλεία
	Ὀλύμπια

βάθρου ἀπὸ τὴν πόλιν τῆς Μεσσήνης καὶ τὴν Κρεσφοντίδα φυλὴ εἶναι ὁ ἀρχιερέας τῶν Σεβαστῶν, χιλιάρχος τῆς IB' κεραυνοφόρου λεγεῶνος καὶ ἑπαρχος τῆς βοσπορανῆς σπείρης Τιβέριος Κλαύδιος Διονύσιος Κρισπιανὸς Κυρίνας, γιὸς τοῦ Ἀριστομένη, σύζυγος τῆς Αὐφιδίας Γεμίνης καὶ πατέρας τριῶν γιῶν, τοῦ Γεμινιανοῦ, τοῦ Ἀριστομένη καὶ τοῦ Νεικήρατου. Πρβ. *IG V 1*, 1450 καὶ 1469· *IvO 447* καὶ 448 καὶ Π. ΘΕΜΕΛΗΣ, *ΠΑΕ* 2007, 30-31 γιὰ τὸ ἱστορικὸ καὶ τὸ γενεαλογικὸ τῆς οἰκογένειας μὲ βιβλιογραφία. Πρβ. *SEG* 44, 375.

Λύκαια

Ἀλέαια

C o l u m n a B

Ἀγενείους παγκράτιον

Ἐλευθέρια τὰ ἐμ Πλαταιαῖς

Ῥωμαῖα τὰ ἐν Χαλκίδι

Ἄνδρας παγκράτιον

5 Λύκαια

Ἀλέαια

Ῥωμαῖα τὰ ἐν Αἰγίῳ

Πύθια

Ἐλευθέρια τὰ ἐν Λαρίσαι

10 Ῥωμαῖα

Ἀλέαια

Ἵψ. γραμμάτων 0.011 ἕως 0.016 μ. Ἐποχῆς Αὐγούστου. Οἱ ἀγῶνες Ῥωμαῖα τὰ ἐν Αἰγίῳ καὶ Δήλια τὰ ἐν Τανάγραι δὲν εἶναι γνωστοὶ ἀπὸ ἄλλες ἐπιγραφικὲς ἢ φιλολογικὲς μαρτυρίαις. Ὁ ἀνώνυμος καὶ ὡς σήμερα ἀμάρτυρος αὐτὸς ὑπεραθλητὴς ὑπῆρξε δύο φορές Ὀλυμπιονίκης στὴν πάλη καὶ δύο ἐπίσης φορές Πυθιονίκης στὴν πάλη καὶ στὸ παγκράτιον στὴν κατηγορία τῶν ἀνδρῶν, γιὰ νὰ ἀναφέρουμε πρώτους τοὺς σημαντικότερους πανελλήνιους ἀγῶνες στοὺς ὁποίους διακρίθηκε. Ξεκίνησε τὴν ἀθλητικὴ του σταδιοδρομία ἀπὸ παιδὶ μὲ διακρίσεις στὸ ἀγώνισμα τῆς πάλης μὲ ἑννέα νίκες στὰ Λύκαια, στὰ Ἀλέαια τῆς Τεγέας, στὰ Πύθια τῶν Μεγάρων, στὰ Δήλια τῆς Τανάγρας, στὰ Ῥωμαῖα τοῦ Αἰγίου, στὰ Ἰσθμια, στὰ Ἡραῖα, στὰ Νέμεα καὶ στὰ Παναθήναια. Συνέχισε ὡς ἀγένειος (ἔφηβος) ἀπὸ 17 ὡς 20 ἐτῶν μὲ τέσσερις νίκες στὴν πάλη (στὰ Ἰσθμια, τὰ Ἐλευθέρια τῶν Πλαταιῶν, τὰ Ῥωμαῖα τῆς Χαλκίδας καὶ τὰ Νέμεα) καὶ μὲ δύο νίκες στὸ παγκράτιο στὰ ἴδια παραπάνω Ἐλευθέρια καὶ Ῥωμαῖα τῶν Πλαταιῶν καὶ τῆς Χαλκίδος. Στὴν ἡλικιακὴ αὐτὴ κατηγορία τῶν ἀγένειων δὲν ἐπιτρεπόταν ἡ συμμετοχὴ στὰ Ὀλύμπια¹⁸. Ὡς ἄνδρας εἶχε τὶς μέγιστες ἐπιδόσεις του

18. MORETTI, ὁ.π. 57.

μέ δώδεκα νίκες στήν πάλη, δύο ἀπό τίς ὁποῖες στήν Ὀλυμπία, καί ἑπτὰ νίκες στό παγκράτιο ἀπό τίς ὁποῖες σημαντικότερη μπορεῖ νά θεωρηθεῖ αὕτη τῶν Πυθίων. Τά Ῥωμαῖα τῆς Μεσσήνης (στ. 10, columna B) συνορτάζονταν μέ τὰ Ἀσκληπιεῖα, γιατί τὸ Σεβάστειο, τὸ ἱερὸ τῶν Σεβαστῶν αὐτοκρατόρων καὶ τῆς θεᾶς Ῥώμης στεγαζόταν στὴ βόρεια ὑπερυψωμένη πτέρυγα τοῦ Ἀσκληπιείου, ὅπου λειτουργοῦσαν ὡς τὰ χρόνια τοῦ Αὐγούστου δειπνιστήρια. Ἕνας Μεσσήνιος ὀνόματι Λυσίδαμος, γιὸς τοῦ Λυσικράτους πού διετέλεσε Γυμνασίαρχος τὸ ἔτος 11 μ.Χ., ἐπὶ ἱερέως Κράτωνος Ἀρχεδάμου, εἶχε νικήσει σὲ νεώτερη ἡλικία στοὺς ἀγῶνες Ἀσκληπιεῖα καὶ Ῥωμαῖα τῆς Μεσσήνης (SEG 1968, 212)¹⁹.

Ἐνδιαφέρον παρουσιάζει ἡ συμμετοχὴ του ὡς ἄνδρας στὰ Ἀλίσια, στοὺς ἀγῶνες πρὸς τιμὴν τοῦ θεοῦ Ἥλιου πού γιορτάζονταν στὴ Ρόδο. Τὰ ἔπαθλα στὰ Ἀλίσια ἦταν ἀρχικά ὑδρίες χάλκινες ἀργότερα πήλινι ἀμφορεῖς παναθηναϊκοῦ τύπου μέ παράσταση τῆς ἐπιφάνειας τοῦ θεοῦ Ἥλιου σὲ ἄρμα στήν κύρια ὄψη καὶ τὸ βραβεύόμενο ἀγώνισμα στήν πίσω ὄψη. Ἀπὸ τὸν 2ο αἰ. π.Χ. ὡς ἔπαθλο γιὰ τοὺς ἐφήβους ἀναφέρεται στεφάνι λεύκας καὶ δαχτυλίδι²⁰.

Βάθρο τιμητικοῦ ἀνδριάντα ἐνὸς Μεσσήνιου παγκρατιαστῆ πού νίκησε στὰ Ἐλευσίνια, τὰ Λύκαια καὶ τὰ Ἀλέαια στήν κατηγορία τῶν ἀνδρῶν προέρχεται ἀπὸ τὴν περιοχὴ τῆς Κρήνης Ἀρσινόης καὶ χρονολογεῖται στὸν 1ο αἰ. π.Χ.²¹. Ὀλυμπιονίκης παλαιστῆς πού διακρίθηκε τὸν 3ο αἰ. π.Χ. ἦταν ὁ Ἀντισθένης Πολυστράτου (SEG 2, 228), τὸ βάθρο τοῦ τιμητικοῦ ἀνδριάντα τοῦ ὁποῖου βρέθηκε στὸ Ἀσκληπιεῖο. Ἕνας Μεσσήνιος παγκρατιαστῆς, ὁ Ἀγησίδαμος, ὑπῆρξε Ὀλυμπιονίκης στήν κατηγορία τῶν ἀνδρῶν, τὸ 220 π.Χ.²². Ὁ Μεσσήνιος Φιλοκράτης γιὸς τοῦ Ἀρχιμένη νίκησε ὡς παῖς στό παγκράτιο σὲ ἀγῶνες πρὸς τιμὴν τῆς Ἀλέας Ἀθηνᾶς στήν Τεγέα, τὸν 2ο αἰ. π.Χ. (βλ. παρακάτω τὸ βάθρο του, ἀρ. εὐρ. 16714, ἀπὸ τὴ δυτικὴ πτέρυγα τῆς βόρειας στοᾶς τῆς ἀγορᾶς).

19. Π. ΘΕΜΕΛΗΣ, ΠΑΕ 2001, 94. Γιὰ τὴ λατρεῖα τῆς θεᾶς Ῥώμης καὶ τὰ Ῥωμαῖα βλ. K. MELLOR, *Θεὰ Ῥώμη. The Worship of the Goddess Rome in the Greek World* (Göttingen 1975).

20. Η. ΖΕΡΒΟΥΔΑΚΗ, Ἥλιος καὶ Ἀλίσια, ΑΔ 30, 1975: Μελέται, 120. W. HOEPFNER, *Der Koloss von Rhodos und die Bauten des Helios: Neue Forschungen zu einem der sieben Weltwunder* (Berlin 2003) 30, εἰκ. 43.

21. Π. ΘΕΜΕΛΗΣ, ΠΑΕ 2004, 35.

22. *Inschriften von Magnesia* 16.

Ἡ ἀνάδειξη ἀθλητῶν μὲ ὑψηλές ἐπιδόσεις, ἱκανῶν νὰ διακριθοῦν στοὺς ἀγῶνες τῶν δύο λαμπρῶν καὶ φημισμένων Πανελλήνιων ἱερῶν τῆς Ὀλυμπίας καὶ τῶν Δελφῶν συμβαδίζει κατὰ κανόνα μὲ τὶς περιόδους ἐλευθερίας καὶ οἰκονομικῆς καὶ πολιτιστικῆς ἀκμῆς τῶν πόλεων-κρατῶν, οἱ πολῖτες τῶν ὁποίων εἶχαν πλήρη συνείδηση τῆς ἐθνικῆς τους ταυτότητας, ὅπως οἱ Μεσσήνιοι ἀπὸ τὸν πρῶτο 8ο αἰ. π.Χ., καὶ σὲ ὅλη τὴ διάρκεια κατοχῆς τῆς χώρας τους ἀπὸ τοὺς Λακεδαιμονίους²³. Μιὰ ματιὰ στὸν κατάλογο τῶν Ὀλυμπιονικῶν ἀπὸ τὸ 776 π.Χ. ἕως τὸ τέλος τῆς ἀρχαιότητος σὲ συνδυασμὸ μὲ τὴν ἱστορικὴ πορεία τῶν πόλεων ἀπὸ τὶς ὁποῖες αὐτοὶ προέρχονταν εἶναι ἀρκετὴ νὰ στηριξοῦν τὴν ὀρθότητα τοῦ συλλογισμοῦ μας. Γιὰ παράδειγμα, πολλοὶ Μεσσήνιοι δρομεῖς διακρίνονται στὰ Ὀλύμπια κατὰ τὴ διάρκεια τοῦ 8ου αἰῶνα π.Χ. Ἐμφανίζονται ἐκ νέου στοὺς καταλόγους τῶν Ὀλυμπιονικῶν ἀπὸ τὸν 4ο καὶ κυρίως τὸν 3ο αἰ. π.Χ. καὶ ἐξῆς, ὅταν ἡ Μεσσήνη καὶ ἡ Μεσσηνία γενικῶς εὐημεροῦν, διψοῦν γιὰ διακρίσεις καὶ δροῦν ἀνταγωνιστικὰ πρὸς τοὺς ἄλλους Ἕλληνες καὶ κυρίως πρὸς τοὺς αἰώνιους ἀντιπάλους τοὺς Λακεδαιμονίους.

Ἡ βόρεια στοὰ

Στὰ ἀνατολικά τῆς κρήνης Ἀρσινόης καὶ σὲ ἐπαφὴ μὲ αὐτὴν βρίσκεται ἡ τρίκλιτη διώροφη στοὰ σχήματος Π, ποὺ ἐκτείνεται σὲ μῆκος 186 μ. καὶ ἀποτελεῖ τὸ βόρειο ὄριο τῆς ἀγορᾶς (πίν. 52β). Στὴν ἀνατολικὴ πτέρυγα τῆς στοᾶς ἡ ἀνασκαφὴ τοῦ 2007 καὶ 2008 ἔφερε μεταξὺ ἄλλων στὸ φῶς τὰ δύο λίθινα

23. Δὲν ὑπῆρχε λόγος νὰ πλάσουν μιὰ νέα τεχνητὴ ἐθνικὴ ταυτότητα μετὰ τὴν ἱδρύση τῆς νέας πρωτεύουσάς τους τὸ 369 π.Χ., ὅπως ὑποστηρίζουν ὀρισμένοι ἐρευνητὲς μὲ κατ' ἐξοχὴν ἐκπρόσωπο τὸν Nino Luraghi. Δὲν εἶναι τοῦ παρόντος νὰ παραθέσω τὰ τεκμήρια ποὺ ἀποδεικνύουν συνεχὴ παρουσία μεσσηνιακῆς ἐθνικῆς ταυτότητας ἀπὸ τὸν 8ο αἰ. π.Χ. καὶ ἐξῆς (βλ. τοὺς ὀλυμπιονίκους), περιορίζομαι ἐδῶ σὲ ἓνα μόνο: Μετὰ τὴν πλήρη κατοχὴ τῆς χώρας τους ἀπὸ τοὺς Λακεδαιμονίους, οἱ Μεσσήνιοι φυγάδες τῆς Ναυπάκτου, τὸ 426 π.Χ., βοήθησαν τοὺς Ἀθηναίους στὴν κατάκτηση τῆς Σφακτηρίας, καὶ ὡς Μεσσήνιοι ἀνέθεσαν θριαμβευτικὰ τὴ Νίκη τοῦ Παιωνίου στὸ ἱερὸ τῆς Ὀλυμπίας. Πρβ. TH. J. FIGUEIRA, *The Evolution of the Messenian Identity*, ST. HODKINSON καὶ A. POWELL (ἐκδ.), *SPARTA: New Perspectives* (London 1999) 211-244.

σηκώματα καὶ τὸ χάλκινο κεφάλι τῆς Σκύλλας-Μέδουσας²⁴. Ἡ ἀνασκαφὴ φέτος περιορίστηκε στὴ δυτικὴ πτέρυγα τῆς στοᾶς (εἰκ. 4α), ἡ ὁποία εἶχε μερικῶς ἀνασκαφεῖ ἀπὸ τὸν αἰώνηστο Ἀναστάσιο Ὁρλάνδο τὸ 1961 καὶ εἶχε ὀνομασθεῖ στοὰ Μπαλοπούλου ἀπὸ τὸ ἐπώνυμο τοῦ ἰδιοκτήτη τοῦ κτήματος, τοῦ γνωστοῦ γιὰ τὴν ἐντιμότητα καὶ τὴν ἀφοσίωσή του στὸ καθήκον ἀρχαιοφύλακα Γεωργίου Μπαλοπούλου. Ἐνδιαφέρον παρουσιάζει θραῦσμα ἀπὸ τὴ βάση μνημείου μὲ ἔξεργη ἀπεικόνιση κωνικοῦ κράνους (πίν. 53α). Ἦλθαν ἐπίσης στὸ φῶς ἀρχιτεκτονικὰ μέλη ἀπὸ τὶς ἐσωτερικὲς κορινθιακὲς κιονοστοιχίες τῆς στοᾶς καὶ μιὰ συστάδα βάθρων γιὰ τὴν ἀνίδρυση χάλκινων ἀνδριάντων (πίν. 53β).

Μεταξὺ αὐτῶν ξεχωρίζει ἡ στέψη ἐνὸς ἀσβεστολιθικοῦ βάθρου ποὺ ἀποκαλύφθηκε σπασμένη σὲ πολλὰ κομμάτια μεταξὺ τοῦ τρίτου καὶ τοῦ τέταρτου κίονα τῆς μεσαίας κορινθιακῆς κιονοστοιχίας καὶ συγκολλήθηκε: Ἀρ. εὗρ. 16714. Ὑψ. (μετώπου) 0.12 μ., πλ. 0.88 μ., πάχ. 0.80 μ. Ὑψος γραμμάτων 0.02 μ. Φέρει τὶς ἐξῆς ἐπιγραφές στὰ μέτωπα τῶν δύο μακρῶν πλευρῶν (πίν. 54α-β):

Πλευρὰ Α: Ἀρχιμένης [Φ]ιλοκράτεος
Φιλοκράτη τὸν υἱὸν ὕ νικάσαντα
Ἀλέαια παῖδας παγκράτιον.

Πλευρὰ Β: [Οἱ πραγματευ]ταὶ Ῥωμαῖοι Σέξστον Σωτίδιον Στράβωνα
[Λιβουσκιδιανὸ]ν ταμίαν καὶ ἀντιστράταγον ἀρετᾶς ἔνεκεν.

Τὸ ὄνομα Ἀρχιμένης, τοῦ πατέρα τοῦ παγκρατιαστῆ στὴν πλευρὰ Α τοῦ βάθρου μαρτυρεῖται γιὰ πρώτη φορὰ στὴ Μεσσηνία, ἀπαντᾶται ὅμως στὴν Ἀττικὴ καὶ ἀλλοῦ. Τὸ Φιλοκράτης εἶναι ὄνομα σύνθετος κυρίως στὴ Λακωνία. Ἀπαντᾶ καὶ σὲ κατάλογο ὀνομάτων ποὺ εἶχε δεῖ ὁ Le Bas στὴ Μονὴ Βουλκάνο (IG V 1, 1435). Γιὰ τοὺς Μεσσήνιους ἀθλητὲς ποὺ εἶχαν διακριθεῖ στὴν πάλη καὶ στὸ παγκράτιο ἔγινε λόγος παραπάνω.

Τὸ βάθρο χρησιμοποιοῦντο γιὰ δευτέρη φορὰ προκειμένου νὰ τιμηθεῖ ἀπὸ τοὺς Ῥωμαίους [πραγματευ]τάς, οἱ ὁποῖοι εἶχαν ἐγκατασταθεῖ στὴ Μεσσήνη, μὲ χάλκινο ἀνδριάντα ὁ *quaestor pro praetore* τῆς Γαλατίας Σέξτος Σωτίδιος

24. Π. ΘΕΜΕΛΗΣ, ΠΑΕ 2007, 34-40.



Είχ. 4α. Κάτοψη της δυτικής πτέρυγας της βόρειας στοάς.

Στράβων (*PIR*² VII 2, no. 790)²⁵. Ήταν πρεσβευτής και αντιστράτηγος του αυτοκράτορα Αύγουστου αρχικά και σέ συνέχεια του Τιβερίου. Προσωπικότητα γνωστή κυρίως από τη μεγάλη έπιγραφή της Σαγαλασσού της Πισιδίας του 13-15 μ.Χ., ή όποία αποτελεί διάταγμα του ίδιου για τη διευθέτηση προβλημάτων στις χερσαίες μεταφορές με κάρα και ζώα²⁶. Η οικογένειά του καταγόταν από τὸ

25. Ρωμαίοι είχαν εγκατασταθεῖ στη Μεσσήνη ἤδη από τὰ χρόνια του Καίσαρα. Βλ. τούς τετιμαμένους ἐν τῇ φυλῇ Ρωμαίους τῆς ὀκτωβόλου εἰσφορᾶς *IG V 1*, 1433+Add., σελ. 13. Πρβ. P. THEMELIS, *The Economy and Society of Messenia under Roman Rule*, στὸ A. D. RIZAKIS (ἐκδ.), *Roman Peloponnese III. Society, Economy and Culture in the Imperial Roman Order: Continuity and Innovation, Meletemata XX* (Athens 2010).

26. Πισιδία, Sagalassos, βλ. *SEG* 26, 1392. Πρβ. *Bull. Epigr.* 1955, 216. *SEG* 14, 678. ST. MITCHELL, *Requisitioned Transport in the Roman Empire: A New Inscription*

Canusium τῆς Ἀπουλίας, ὅπου ἀπαντοῦν τὰ δύο ἀσυνήθιστα gentilicia Σωτίδιος καὶ Λιβουσικίδιος (CIL IX 338, 348, 349, 387, 397). Δὲν προκύπτουν οἱ λόγοι πού ὁδήγησαν τοὺς Ρωμαίους [πραγματεῦ]τάς τῆς Μεσσήνης νὰ τιμήσουν τὸν ἀξιότιμον αὐτὸν ἀξιωματοῦχον τοῦ αὐτοκράτορος γιὰ τὴν ἀρετὴ του, φαίνεται πάντως ὅτι προστάτεψε τὰ συμφέροντα τῶν Ρωμαίων negotiatores τῆς ἐπαρχίας Ἀχαΐας.

Σὲ μικρὴ ἀπόσταση ἀπὸ τὸν δυτικὸ τοῖχο τῆς στοᾶς ἦλθε στὸ φῶς βαθὺς ἀποχετευτικὸς ἀγωγὸς ἐπιμελημένης κατασκευῆς, μὲ λίθινες παρειές καὶ καλυπτήριες πλάκες, ὁ ὁποῖος ὁδηγοῦσε τὰ νερά ἔξω ἀπὸ τὴ στοᾶ, περνώντας κάτω ἀπὸ τὸν στυλοβάτη της (πίν. 55α). Φαίνεται ὅτι τὰ νερά τῆς παρακείμενης κρήνης Ἀρσινόης δημιουργοῦσαν σοβαρὰ προβλήματα ὑγρασίας στὸ ἐσωτερικὸ τῆς δυτικῆς πτέρυγας τῆς στοᾶς, τὰ ὁποῖα ἀντιμετωπίστηκαν μὲ τὴν κατασκευὴ τοῦ ἀγωγοῦ. Ἀπὸ ἀρχιτεκτονικὴ ἄποψη προκαλεῖ ἐντύπωση τὸ γεγονός ὅτι ἡ νοτιοδυτικὴ γωνία τῆς πτέρυγας αὐτῆς τῆς βόρειας στοᾶς, σὲ ἀντίθεση μὲ τὴν ἀντίστοιχη γωνία τῆς ἀνατολικῆς πτέρυγας, δέν κλείνει μὲ τοῖχο ἀλλὰ μὲ δωρικὴ κιονοστοιχία ἀφήνοντας ἐλεύθερη τὴ θέα πρὸς τὴν Κρήνη καὶ κυρίως τὸ θέατρο (πίν. 55β). Ἡ βόρεια στοᾶ τῆς ἀγορᾶς, σὲ ἀντίθεση πρὸς τίς ὑπόλοιπες, ἦταν πράγματι ἓνας χῶρος ἀναψυχῆς καὶ περιπάτου χωρὶς καταστήματα, γεμάτος μὲ τιμητικούς ἀνδριάντες, ποικίλα ἀναθήματα καὶ ἔργα τέχνης²⁷.

Ὁ Μονόπτερος καὶ ἡ Βασιλική

Μέρος ἀπὸ τὸν ἀσβεστολιθικὸ στυλοβάτη μιᾶς θόλου, ἀκριβέστερα ἐνὸς κυκλικοῦ μονόπτερου οἰκοδομήματος, διαμέτρου 10 μ., μὲ τὴ δωρικὴ κιονοστοιχία του πεσμένη στὸ ἔδαφος, ἦλθε στὸ φῶς ἀμέσως ἀνατολικά τῆς ἀψίδας τοῦ ἱεροῦ τῆς βυζαντινῆς βασιλικῆς (εἰκ. 5, πίν. 56α-β). Τὸ μεγαλύτερο τμῆμα τοῦ κυκλικοῦ μονόπτερου καλύπτεται ἀπὸ τὴ θεμελίωση τῆς ἀψίδας καὶ τοῦ νότιου κλί-

from Pisidia, *JRSt* 66, 1976, 106-131. Πρβ. P. FRASER - G. E. BEAN, *The Rhodian Peraea* (1954) 3-4, ἀρ. 3, οἱ ὁποῖοι ἐπιχειροῦν νὰ ταυτίσουν τὸν ὡς ἄνω Λιβουσικιδιανὸν μὲ ἓναν ὁμώνυμο Λιβουσικίδιον πού βρισκόταν στὴ Ρόδο τὸ ἔτος 29 π.Χ.

27. P. THEMELIS, *Die Agora von Messene*, στὸ H. FRIELINGHAUS - J. STROSZECK (ἐκδ.), *Neue Forschungen zu griechischen Städten und Heiligtümern, Festschrift für Burkhardt Wesenberg* (Möhnesee-Warmel 2010) 105-126.

τους τῆς βασιλικῆς καὶ ἀπαιτεῖται πληρέστερη ἀποκάλυψή του πρὶν ἐπιχειρήσει κανεὶς ἐρμηνεία τῆς λειτουργίας του ἢ ἀπόδοσή του στὴ λατρεία θεότητας ἀπὸ αὐτὲς ποὺ λατρεύονταν στὴν ἀγορὰ καὶ τὴν περιοχὴ τῆς, σύμφωνα μὲ τὸν Πausanias. Ἡ χρονολόγησή του στὸν 2ο/1ο αἰ. π.Χ. φαίνεται πιθανὴ ἀλλὰ ὄχι βέβαιη, λόγω τῆς ἀπουσίας πρὸς τὸ παρὸν ἀδιατάρακτων στρωμάτων. Ἡ ἀρχιτεκτονικὴ μορφή τῆς θόλου παραπέμπει πάντως στὸν κυκλικὸ περίπτερο ναὸ τῆς Ἀφροδίτης στὴν Κνίδο, μέσα στὸν ὁποῖο εἶχε στηθεῖ τὸ περίοπτο λατρευτικὸ ἄγαλμα τῆς θεᾶς, ἔργο τοῦ Πραξιτέλη²⁸. Ἱερὸ τῆς Ἀφροδίτης εἶδε ὁ Πausanias στὴν ἀγορὰ τῆς Μεσσήνης (4.31.6).

Γύρω ἀπὸ τὸν στυλοβάτη τοῦ μονόπτερου τῆς Μεσσήνης, σὲ ἀπόσταση 3.90 μ. καὶ κατὰ 0.30 μ. ψηλότερα, βρίσκεται δεύτερος κύκλος, κατασκευασμένος στὰ ρωμαϊκὰ χρόνια μὲ ἀσβεστολιθικὲς πλάκες σὲ δεύτερη χρῆση. Τὸ δάπεδο, σὲ ἐπαφή μὲ τὴν ἐξωτερικὴ πλευρὰ τῶν πλακῶν τοῦ δεύτερου αὐτοῦ κύκλου, εἶναι στρωμένο μὲ ψηφιδωτὴ πολυπρόσωπη παράσταση τοῦ 2ου αἰ. μ.Χ., ἡ ὁποία ἀναπτύσσεται περιμετρικὰ σὲ πλαίσιο μὲ πλοχμὸ (πίν. 57α). Οἱ μορφές εἶναι ἐλαφρῶς μεγαλύτερες ἀπὸ τὸ φυσικὸ, φιλοτεχνημένες μὲ πολύχρωμες σπαστὲς λίθινες ψηφίδες καὶ μὲ γυάλινες, τοποθετημένες σὲ λεπτομέρειες τῶν προσώπων καὶ τῶν ἐνδυμάτων. Τὰ ὀνόματα τῶν μορφῶν δηλώνονται μὲ ἐπιγραφές ἀπὸ μελανὲς ψηφίδες. Σώζεται πλήρως τὸ ὄνομα ΑΤΤΙΚΟΣ δεξιὰ καὶ ἀριστερὰ ἀπὸ τὸ κεφάλι ἀνδρικῆς μορφῆς ποὺ κρατεῖ κοντὴ ράβδο στὸ δεξιὸ χερὶ καὶ κινεῖται ζωηρὰ πρὸς τὰ ἀριστερά του (πίν. 58α). Φοράει ἐξωμίδα, ἔνδυμα γνωστὸ καὶ ὡς ἑτερομάσχαλος χιτῶν, ποὺ στὴν εἰκονογραφία χαρακτηρίζει συνήθως ἀνθρώπους τοῦ μόχθου, δούλους, ἀλλὰ καὶ ἥρωες, ἱεροφάντες, μάντιες²⁹. Στὰ ἀριστερὰ τοῦ Ἀττικοῦ εἰκονίζεται ἀποσπασματικὰ σωζόμενη γυναικεία μορφή ποὺ ἐπιγράφεται ΜΕΣΣΗΝΗ (πίν. 58β). Ἡ παράσταση ἐπομένως εἶναι μυθολογικοῦ χαρακτήρα καὶ ἐνδέχεται νὰ σχετίζεται μὲ τὸ προδωρικὸ παρελθὸν τῆς Μεσσηνίας, τὴν πρώτη μυθικὴ βασίλισσα τῆς χώρας Μεσσήνη καὶ τὴ μύησή της στὰ Ἐλευσίνια μυστήρια ἀπὸ τὸν ἱεροφάντη Καύκωνα, γιὸ τοῦ Κελαινοῦ, ὃς ἀφίκετο ἐξ Ἀθηνῶν ἐς Ἀνδανίαν παρὰ Μεσσήνην τὴν Τριόπα, σύμφωνα μὲ τὸν Πausanias (4.26.7-8).

28. A. CORSO, *The Art of Praxiteles I: The Mature Years* (Rome 2007) 32-35, εἰκ. 9.

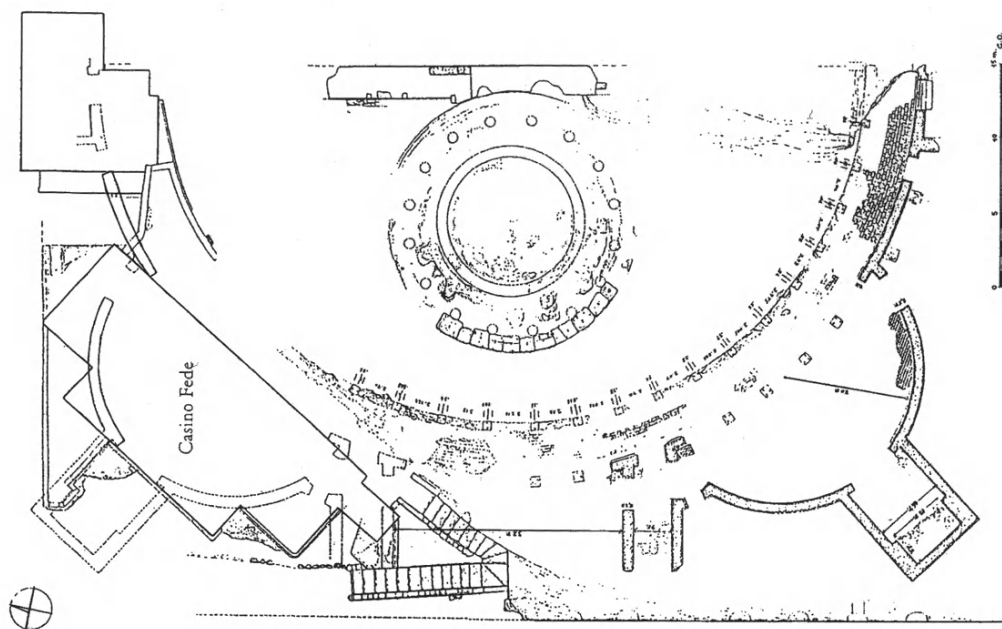
29. A. PEKRIDOU-GORECKI, *Mode im antiken Griechenland* (München 1989) 87.



Εἰκ. 5. Κάτοψη τοῦ κυκλικοῦ οἰκοδομήματος κάτω ἀπὸ τὴν ἀψίδα τῆς Βασιλικῆς.

Ἡ ἀνδρική μορφή μετὰ τὴν ῥάβδον δὲν ἀποκλείεται ὥστόσο νὰ ταυτίζεται μετὰ τὸν Λύκον γιὰ τοῦ Πανδίωνος, ὁ ὅποιος, χρόνια μετὰ τὸν Καύκωνα, τὴν τελετὴν τῶν Μεγάλων θεῶν . . . προήγαγεν ἐς πλέον τιμῆς (Παυσ. 4.1.6-7). Φῶς Ἀτθίδος, ἀνὴρ τῆς Ἀττικῆς ἀποκαλεῖται ὁ Λύκος σὲ ὕμνον τοῦ Μουσαίου (5ος αἰ. π.Χ.) ποὺ παραθέτει ὁ Πausanias (4.1.8).

Τὸ σύνολο τοῦ μεσσηνιακοῦ οἰκοδομικοῦ συγκροτήματος μετὰ τὸν δωρικό μονόπτερο, ὁ ὅποιος περιβάλλεται ἀπὸ ἓναν μεταγενέστερο δεύτερο εὐρύτερο κύκλο εὐρισκόμενο σὲ ἐλαφρῶς ὑψηλότερο ἐπίπεδο καὶ χρονολογούμενο τὸν 2ο αἰ. μ.Χ. παρουσιάζει ἀδιαμφισβήτητες μορφολογικὲς ὁμοιότητες μετὰ τὸ ἀρχιτεκτονικὸ συγκρότημα τῆς ἑπαυλῆς τοῦ Ἀδριανοῦ κοντὰ στὸ Τίβολι (Tibur). Τὸ ἀδριανεῖο αὐτὸ συγκρότημα περιλαμβάνει τὸν κυκλικὸν δωρικὸν ναὸν μετὰ τὸ ἀντίγραφον τῆς Κνιδίας Ἀφροδίτης καὶ ἓναν εὐρὺ ἡμικυκλικὸν πλακοστρωμένον διάδρομον ποὺ λειτουργοῦσε



Εἰκ. 6. Τὸ συγκρότημα μετὸν κυκλικὸ ναὸ τῆς Ἀφροδίτης στὴν ἔπαυλη τοῦ Ἀδριανοῦ (Ortolani).

ὡς belvedere γύρω ἀπὸ τὸν ναό (εἰκ. 6)³⁰. Ἀνάλογη μορφή εἶχε καὶ τὸ λεγόμενον περιφερὲς οἰκοδόμημα τῆς Σπάρτης ποὺ περιελάμβανε ἕναν μονόπτερο μετὰ δωρική κιονοστοιχία καὶ θριγγοὺς ὅπου βρίσκονταν τὰ λατρευτικὰ ἀγάλματα τοῦ Διὸς Ὀλυμπίου καὶ τῆς Ἀφροδίτης Ὀλυμπίας (Παυσ. 3.14.1)³¹.

Σὲ μικρὴ ἀπόσταση δυτικὰ τοῦ κυκλικοῦ οἰκοδομήματος τῆς Μεσσήνης ἦλθε στὸ φῶς λίθινη στέψη βᾶθρου ἀγάλματος, χρησιμοποιημένη στὴν κατα-

30. CORSO, ὁ.π. 134-138.

31. C. L. MEADER - C. WALDSTEIN, Reports on Excavations at Sparta in 1893, *AJA* 8, 1893, 410-28. Χρ. ΧΡΗΣΤΟΥ, *ΠΑΕ* 1964, 112-120. G. B. WAYWELL-L. L. WILKE, Excavations at Sparta: The Roman Stoa, 1988-1991, *BSA* 89, 1994, 414-419.

σκευὴ τάφου, ἡ ὁποία φέρει ἐπιγραφὴ ἀνάθεσης λοχαγῶν στὸν Δία Καπιτώλιον, ἐπίθετο τοῦ Διὸς ποὺ γιὰ πρώτη φορὰ μαρτυρεῖται στὴ Μεσσήνη:

Ἀρ. εὐρ. 16248. Θραῦσμα στέψης ἀσβεστολιθικοῦ βάρθρου, σπασμένο δεξιὰ, ἀριστερά, κάτω καὶ πίσω (πίν. 57β). Ὑψ. μέγ. 0.115, πλ. μέγ. 0.267, πάχ. μέγ. 0.096. Ὑψος γραμμάτων 0.015.

1ος αἰ. μ.Χ.

[- -]αμον Εὐδαμίδ[α - - - -]

[- -]λοχαγῶν ἀ(ο)νέθηκ[ε - -]

[- -]Πῶλχρος Διὶ Καπετ[ωλίω].

Φαίνεται πιθανὴ ἡ ταύτιση τοῦ τιμώμενου μὲ τὸν Λυσίδαμον Εὐδαμίδα, ποὺ διετέλεσε ἐπιστάτας ἐπὶ τὰν ἄκραν καὶ ἀνέθεσε μαζί μὲ τοὺς ἐφήβους στὸν Ἑρμῇ καὶ τὸν Ἡρακλῇ τὸν ἀνδριάντα τοῦ ὑπογυμνασίου ἀρχοῦ Θεοπόμπου Ἰππωνος³². Λοχαγοὶ μαρτυροῦνται γιὰ πρώτη φορὰ στὴ Μεσσήνη, λοχίαί εἶναι γνωστοὶ ἀπὸ ἀναγραφές (grafitti) ὀνομάτων ἐφήβων σὲ βάθρα τοῦ Γυμνασίου³³. Ἄν ἡ προσωπογραφικὴ ταύτιση εἶναι ὀρθή, τότε ἡ συμπλήρωση [Λυσίδ]αμον Εὐδαμίδ[α τὸν ἐπιστάταν] | [τῶν λ]οχαγῶν εἶναι δικαιολογημένη. Γιὰ τὴν περίπτωση διαφωτιστικὸ εἶναι τὸ χωρίο τοῦ Ἀρριανοῦ: ὅτι οἱ λοχαγοὶ κατ' ἐνωμοτίας ἕκαστος ἐποίησαντο τὸν αὐτοῦ λόχον. Ὁ μὲν δὴ τοῦ λοχαγοῦ κατόπιν ἐστὼς ἐπιστάτης καλεῖται, ὁ δὲ αὖ κατόπιν τούτου πρωτοστάτης, ὁ δ' ἐπὶ τούτῳ ἐπιστάτης, ὡς τὸν πάντα τοῦ λόχου στίχον ἐκ πρωτοστατῶν καὶ ἐπιστατῶν τετάχθαι παραλλὰξ ἱσταμένων³⁴. Στὸ τέλος τοῦ 2ου καὶ στὴν ἀρχὴ τοῦ 3ου στίχου ἦταν γραμμένα τὸ praenomen καὶ τὸ gentilicium τοῦ ἀναθέτη, τοῦ ὁποίου σώζεται μόνο τὸ cognomen Πῶλχρος (Ποῦλχερ)³⁵. Ἡ λα-

32. Ἀρ. εὐρ. 11977· Π. ΘΕΜΕΛΗΣ, *ΙΑΕ* 2001, 92-94, πίν. 58α (*SEG* 52, 401).

33. Π. ΘΕΜΕΛΗΣ, *ΙΑΕ* 2008, 45-46.

34. *Flavii Arriani quae exstant omnia*, vol. 2, 5, 6 (ED. A. G. ROOS, G. WIRTH, Leipzig 1968).

35. Ἐνδέχεται νὰ ταυτίζεται μὲ τὸν Γναῖον Κορνῆλιον Ποῦλχερ: E. CROAG - A. STEIN, *Prosopographia Imperii Romani Saec. I. II. III* (Lipsia 1936) (*PIR*³), 351, ἀρ. 1424. H. DEVIJVER, *Prosopographia Militiarum Equestrium quae fuerunt ab Augusto ad Gallienum (PME)*, Μέρος 4, Suppl. 1 (Leuven 1987) C 245. B. PUECH, *Grands-prêtres et helladarques d'Achaïe*, *REA* 85, 1983, 17-21.

τρεία τοῦ Διὸς Καπιτωλίου, κατεξοχὴν ρωμαϊκὴ, μαρτυρεῖται στὴν Κω³⁶ καὶ σὲ πόλεις τῆς Ἰωνίας καὶ τῆς Καρίας.

Στὸν στυλοβάτη τοῦ βόρειου κλίτους τῆς Βασιλικῆς ἐντοπίστηκε ἐντοιχισμένο ἀσβεστολιθικὸ βάθρο ποὺ φέρει δύο ἐπιγραφές, μία προγενέστερη στὴν κύρια πλευρὰ Α καὶ μία μεταγενέστερη σὲ δεύτερη χρῆση στὴν πίσω πλευρὰ Β: Ἀρ. εὐρ. 16297, ὕψ. (μετώπου) 0.20 μ., πλ. 0.70 μ., πάχ. 0.655 μ., ὕψ. γραμμάτων 0.018-0.023 μ. Τὸ βάθρο ἔφερε τοὺς τιμητικούς ἀνδριάντες δύο αὐτοκρατόρων, ὁ πρῶτος ἦταν μαρμάρινος, ἐνῶ ὁ μεταγενέστερος δεύτερος χάλκινος, ὅπως δείχνουν τὰ σωζόμενα ἔχνη τῶν δύο χρήσεων στὴν ἄνω πλευρὰ (πίν. 59α).

Πλευρὰ Α: Τὸν ἐπιφανέστατον καὶ ἀνδριώτατον
Φλ. Βαλέρ [Καίσαρα Φλ. Κωνσταντεῖνον]
[- - - - -] Αὐγουστον
ἡ πόλις Μεσσηνίων.

Πλευρὰ Β: Τὸν ἐπιφανέστατον Αὐγουστον
Φλ. Βαλλεντινιανὸν
ἡ πόλις Μεσση νίων.

Ὁ τιμώμενος στὴν πλευρὰ Α τοῦ βάθρου (πίν. 28β) Αὐγουστος Φλάβιος Βαλέριος Κωνσταντῖνος εἶναι μάλλον ὁ Κωνσταντῖνος (Ι) ὁ Μέγας (25 Ἰουλ. 306 - 22. Μαΐου 337)³⁷. Τιμῆθηκε ἀπὸ τὴν πόλιν τῶν Μεσσηνίων ἀρχικὰ ὡς Καῖσαρ (τὸ 306) καὶ στὴ συνέχεια (μετὰ τὴν ἀνακήρυξή του) ὡς Αὐγουστος (IG V 2, 136, 137, 139). Δὲν ἀποκλείεται ὅμως, ὁ Καῖσαρ Φλ(άβιος) Κωνσταντεῖνος (στ. 2) νὰ εἶναι ὁ ἓνας ἀπὸ τοὺς τρεῖς γιοῦς τοῦ Μεγάλου Κωνσταντίνου, ὁ μετέπειτα Αὐγουστος Κωνσταντῖνος ΙΙ (337-340). Μολονότι ὀνομάζεται Φλάβιος Κλαύδιος (καὶ Ἰούλιος) Κωνσταντῖνος³⁸, ὡς Καῖσαρ μαρτυρεῖται στίς ἐπιγραφές μὲ τὰ ὀνόματα Φλ(άβιος) Κωνσταντεῖνος (TAM V, 2, 1234), Οὐα(λέριος) Φλ(άβιος)

36. M. SEGRE, *Iscrizioni di Cos*, EV 135: Τιβερίωι Κα[ίσαρι Σεβαστοῦ] υἱῶι Σεβαστ[ῶι] Δι[ὶ] Κρη[ε]τ[ῶ]ι Ἀλσειῶι ὁ δᾶμος χαριστήριον.

37. D. KIENAST, *Römische Kaisertabelle*, 294-299.

38. KIENAST, ὅ.π. 305-306.

Κωνσταντεῖνος (TAM V, 2, 1235) καὶ Φλ(άβιος) Οὐαλ(έριος) Κωνσταντῖνος³⁹. Ἡ ἀπόξεση τοῦ τίτλου καὶ τοῦ ὀνόματος τοῦ Καίσαρα στὸν στ. 2 καὶ ἡ ἀντικατάστασή του μὲ τὸν τίτλο τοῦ Αὐγούστου στὸν στ. 3 ὀφείλεται σὲ δεύτερη χρήση καὶ τῆς πλευρᾶς αὐτῆς τοῦ βάθρου. Τόσο τὰ ἔχνη ἀνέγερσης μαρμάρινου ἀγάλματος τοῦ Μεγάλου Κωνσταντίνου στὴν πρώτη χρήση τοῦ βάθρου ὅσο καὶ ἡ διόρθωσις τοῦ τίτλου του ἀπὸ Καίσαρα σὲ Αὐγούστο ἀντιστοιχοῦν ἀπόλυτα μὲ τὶς ἀλλαγές στοῦ μαρμάρινου ἀγάλματος τοῦ Μεγάλου Κωνσταντίνου ἢ τοῦ γιοῦ του Κωνσταντίνου II (ἀρ. εὐρ. 263), ποὺ ἦλθε στὸ φῶς στὴν αἰθουσα ἀκροάσεων τῆς ἀστικῆς ἑπαυλῆς νοτιοανατολικά τοῦ Ἀσκληπιείου⁴⁰. Τὸ δεξιὸ χέρι του ἦταν ἀρχικὰ κατεβασμένο κατὰ μῆκος τοῦ κορμοῦ, ὥστόσο μὲ τὴν ἀναβάθμισή τοῦ εἰκονιζόμενου ἀπὸ Καίσαρα σὲ Αὐγούστο, ἀποσπᾶστηκε ἀπὸ τὸν ὦμο καὶ στερεώθηκε μὲ τὴν χρήση σιδερένιου συνδέσμου ὡς ἀνυψωμένο στὴ γνωστὴ χειρονομία τοῦ βασιλικοῦ-αὐτοκρατορικοῦ χαιρετισμοῦ (πίν. 59β).

Στὴν ἐπιγραφή τῆς πλευρᾶς Β (πίν. 28γ) τιμᾶται μὲ χάλκινο, ὅπως σημειώσαμε, ἀνδριάντα ὁ αὐτοκράτορας Βαλ(λ)εντινιανὸς Ι (25 Φεβρ. 364 - 17 Νοεμβρ. 375)⁴¹, γιὸς τοῦ Γρατιανοῦ, στρατιωτικοῦ ἀπὸ τὴν Παννονία. Μοιράστηκε τὴν ἐξουσία μὲ τὸν ἀδελφό του Φλάβιον Βάλεντα. Ὁ Βαλεντινιανὸς κράτησε τὶς δυτικὲς ἐπαρχίες καὶ ὁ Βάλης τὴ διοίκηση τῆς Ἀνατολῆς. Τιμῶνται συνήθως μαζὶ ὡς Αὐγούστοι ἀπὸ τὶς ἐλληνικὲς πόλεις⁴².

Στὴν ἐπίκωση τοῦ βόρειου κλίτους τῆς Βασιλικῆς ἀποκαλύφθηκε τὸ κάτω δεξιὸ τμήμα μεγάλου ἐνεπίγραφου ἀσβεστολιθικοῦ βάθρου, ἐλλιπὲς ἀριστερὰ καὶ πάνω: Ἀρ. εὐρ. 16255, ὕψ. μέγ. 0.70 μ., πλ. μέγ. 0.355 μ., πάχ. 0.445, ὕψος γραμμάτων 0.03 (τὸ Φ 0.07). Συνανήκει μὲ τὸ ἄνω ἀριστερὸ τμήμα βάθρου, ἀρ. εὐρ. 12423, ποὺ εἶχε βρεθεῖ στὸ βόρειο ἄνοιγμα τῆς εἰσόδου ἀπὸ τὸν νάρθηκα

39. Ἐπιγραφές Ἄνω Μακεδονίας 114B, b.

40. Π. ΘΕΜΕΛΗΣ, Ὑστερορωμαϊκὴ καὶ Πρωτοβυζαντινὴ Μεσσήνη, στὸ Π. ΘΕΜΕΛΗΣ - Β. ΚΟΝΤΗ (ἐκδ.), *Πρωτοβυζαντινὴ Μεσσήνη καὶ Ὀλυμπία: Ἀστικός καὶ ἀγροτικός χώρος στὴ Δυτικὴ Πελοπόννησο*, Πρακτικά τοῦ Διεθνοῦς Συμποσίου Ἀθήνα 29-30 Μαΐου 1998 (Αθήνα 2002) 20-58. G. DELIGIANNAKIS, Two Late-Antique Statues from Ancient Messene, *BSA* 100, 2005, 387-406.

41. KIENAST, ὅ.π. 322-324.

42. Πρβ. IG VII 1849 (Θεσπιές) καὶ SEG 22, 470 (Δελφοί).

πρὸς τὸ κεντρικὸ κλίτος τῆς Βασιλικῆς⁴³. Τὸ πλήρες κείμενο τῶν δύο θραυσμάτων ἔχει ὡς ἑξῆς:

2ος αἰ. μ.Χ.

Ἡ π[όλις]
 ἀνέθη[κεν Μᾶρκον?]
 Αὐρ. Ἀσ[κληπιά]-
 δην ἄριστ[α πολ]ειτε[υ]-
 5 ὁμενον ἀρ[ετῆς] ἔνεκεν
 καὶ εὐνοί[ας ᾗς] ἔχων διατε-
 λεῖ εἰς αὐ[τάν] στεφανώ-
 σ[ασα] β(ουλή)ς ψ(ηφίσματι)
vacat

Μὲ τὴν προτεινόμενη ἀποκατάσταση τοῦ κειμένου ἀπὸ τὴν Βούλα Μπαρ-
 δάνη φαίνεται πολὺ πιθανὴ ἡ ταύτιση τοῦ τιμωμένου μὲ τὸν Μᾶρκον Αὐρήλιον
 Ἀσκληπιάδην⁴⁴ τῆς ἐπιγραφῆς IG V 1, 666:

Μ(ᾶρκος) Αὐρήλιος Ἀσκληπιάδης Ἀλεξανδρεὺς
 καὶ Ἀθηναῖος, δις περιοδονείκης, ἀλείπτῃς,
 νεικήσας Εὐρύκλεια ἀνδρῶν πάλην δις κα-
 τὰ τὸ «ἐξῆς» ἐπὶ ἀγῶνοθέτου Μ(ᾶρκου) Αὐρηλ(ίου) Ἀρέτω-
 νος καὶ Γα(ίου) Ἰουλίου Αὐτοκράτους.

Τὸ Ἱερὸ τῆς Εἰλειθυίας(ς)

Συνεχίστηκε ἡ ἔρευνα στὸ λατρευτικὸ κτίσμα, τὸ θεμελιωμένο πάνω σὲ
 βραχῶδες ἄνδηρο σὲ ὑψόμετρο 560 μ. στὴ νότια πλαγιά τῆς Ἰθώμης καὶ σὲ
 ἀπόσταση 300 μ. ΒΔ τοῦ ἱεροῦ τῆς Ἀρτέμιδος Λιμνάτιδος. Ἀποτελεῖται ἀπὸ ἓνα
 σχεδὸν τετράγωνο σηκό, διαστ. 5.45×5.15 μ., ἀβαθὴ πρόδομο, διαστ. 1.80×5.15
 μ. καὶ τετρακίονια ἰωνικὴ πρόσταση. Εἶναι κτισμένο ἐξ ὀλοκλήρου ἀπὸ ἀσβεστο-
 λιθικῆς λιθοπλίνθους. Σῶζονται στὴ θέση τους οἱ ὀρθοστάτες καὶ ἀρκετοὶ δόμοι

43. Π. ΘΕΜΕΛΗΣ, *ΠΑΕ* 2002, 36, πίν. 33α (*SEG* 52, 407). Πρβ. S. FOLLET, *An.Ép.* 2003, 1618 (*SEG* 53, 403).

44. Προσωπογραφεῖται στὸν τόμο *Roman Peloponnese* II ὑπὸ τὸν ἀρ. 102.

τῆς ἀνωδομῆς. Μεταξὺ τῶν ὀρθοστατῶν καὶ τοῦ πρώτου δόμου, παρεμβάλλεται λίθινο ἔδρανο (ράφι) ποὺ περιτρέχει τὸν σηκὸ καὶ προεξέχει κατὰ 0.23 μ. πρὸς τὸ ἐσωτερικόν. Στὸ μέσον τοῦ σηκοῦ, σὲ μικρὴ ἀπόσταση ἀπὸ τὸν πίσω δυτικὸ τοῖχο, βρίσκεται κατὰ χώραν μιὰ ὑψηλὴ ἀσβεστολιθικὴ βάση ποὺ ἔφερε μαρμάρينو λατρευτικὸ ἄγαλμα μικροῦ μεγέθους, ὅπως δείχνει ἡ ἐγκοπὴ γιὰ τὴν πλίνθο του (πίν. 60α). Στὸ μέσον τῆς ἀνατολικῆς πλευρᾶς τοῦ σηκοῦ βρίσκεται τὸ ἄνοιγμα τῆς εἰσόδου μὲ μονολιθικὸ ἀσβεστολιθικὸ κατώφλι. Στὴν ἄνω ἐπιφάνεια τοῦ σωζόμενου τμήματος τῆς πρώτης βαθμίδας τοῦ τριμεροῦς κρηπιδώματος ὑπάρχει ἡ γνωστὴ καὶ πολυσυζητημένη ἐπιγραφή, μιὰ νέα μεταγραφὴ τῆς ὁποίας ἔχει ὡς ἑξῆς:

Θηρύλος ἐνίκ(α), Αἰθίδας

Καλᾶι

Δηλαδή: ὁ Θηρύλος νίκησε, ὁ Αἰθίδας στὴν Καλὴ (θεὰ εὐχήθηκε). Ἡ ἐπιγραφή εἶναι χαραγμένη στὴν κρηπίδα μὲ μεγάλα ἀμελῆ γράμματα τοῦ 2ου-3ου αἰ. μ.Χ. καὶ ἐκτείνεται σὲ μῆκος 1.95 μ. Ἡ ἐπωνυμία αὐτὴ τῆς θεᾶς τοῦ τοκετοῦ ἀπαντᾷ καὶ σὲ μιὰ χαραγμένη σὲ βράχο ἐπιγραφή τῆς Θήρας (IG XIII 3, 380). Κατὰ μῆκος τῆς βόρειας πλευρᾶς τοῦ ναῖσκου σώζεται ἀνάλημμα σὲ ὕψος 2.50 μ., ποὺ συγκρατεῖ τὰ χρώματα τοῦ ὑπερκείμενου ἀνδῆρου. Πάνω στὸ ὑπερφωμένο ἀνδῆρο διατηροῦνται λεῖψανα κατασκευῆς, διαστάσεων 2.70×2.10 μ. Ἡ ἀνασκαφὴ ἔφερε μεταξὺ ἄλλων στὸ φῶς πλῆθος πῆλινων εἰδωλίων κυρίως γυναικείων μορφῶν ποὺ φέρουν χοιρίδια στὴν ἀγκαλιὰ ἢ συγκρατοῦν ὕδριες στὸ κεφάλι, ἐνῶ ἕνα εἰκονίζει γυναῖκα μὲ βρέφος (πίν. 60β). Ὅρισμένα εἰδώλια καὶ προτομὲς εἶναι μεγάλου μεγέθους. Ἐντυπωσιακὸς εἶναι ἐπίσης ὁ ἀριθμὸς τῶν εἰδωλίων ποὺ εἰκονίζουν ζῶα, κυρίως ἄλογα (πίν. 60γ) καὶ βοοειδή. Πέντε ἐπιγραφές χαραγμένες σὲ πεσσίσκους ἢ στῆλες ποὺ μὲ ἀναθέσεις γυναικῶν στὴν Ἐλεύθια ἔχουν ἔλθει κατὰ καιροὺς στὸ φῶς σὲ διάφορες θέσεις στὴν περιοχὴ τῆς ἀγορᾶς καὶ τοῦ Ἀσκληπιείου τῆς Μεσσήνης. Ἡ θέση εὗρεσής τους στὴν περιοχὴ τοῦ κέντρου τῆς πόλης, μακριὰ ἀπὸ τὸ ἱερὸ τῆς θεᾶς στὴν πλαγιά τῆς Ἰθώμης, προβληματίζει, δὲν εἶναι ἐντούτοις σπάνιες οἱ περιπτώσεις ἀνίδρυσης ἀναθημάτων διαφόρων θεοτήτων στὰ μεγάλα ἱερὰ τῆς πόλης, ὅπου δέσποζε ἡ λατρεία μιᾶς κύριας θεότητας.

Ἡ θέση τοῦ ἱεροῦ ψηλὰ στὴν πλαγιά τῆς Ἰθώμης χαρακτηρίζει λατρεία, ποὺ σχετίζεται μὲ θεότητα τῆς φύσης. καθὼς γειτνιάζει μὲ τὴν κορυφὴ ὅπου βρίσκεται τὸ ἱερὸ τοῦ Δία Ἰθωμάτα, ἐνισχύεται ἡ ταύτισή του μὲ αὐτὸ τῆς

Ἐλεύθιας, ἐνῶ τὰ ἀρχιτεκτονικά λείψανα στὸ ὑπερκείμενο ἄνδρρο πρέπει νὰ ἀποδοθοῦν ἀντίστοιχα στὸν ἱερὸ θάλαμο (Μέγαρο) τῶν Κουρητῶν, ὅπου λάμβαναν χώρα προσφορὲς παντὸς εἶδους ζώων καὶ ὀλοκαυτώματα ἀνάλογα μὲ ἐκεῖνα τῆς Λαφριάς Ἀρτέμιδας στὴν Πάτρα, τὰ ὁποῖα περιγράφει μὲ ζωηρὰ χρώματα ὁ Πausanias (4.31.8-9). Στὸ ἱερὸ τῆς Ἐλεύθιας, τῆς Καλῆς θεᾶς γίνονταν προσφορὲς ἐπίτοκων ἢ ἀρτίτοκων γυναικῶν ἀπειθυνόμενες καὶ στοὺς Κουρητές, καλόβουλους δαίμονες, παραστάτες τῶν ἐτοιμόγενων γυναικῶν καὶ προστάτες ταυτόχρονα τῶν παιδιῶν. Οἱ Κουρητές ἄλλωστε ἔσωσαν τὸ βρέφος Δία, κατὰ τὸν τοπικὸ μῦθο ἀλλὰ καὶ κατὰ τὸν σχετικὸ με τὸν κρητογενὴ Δία μῦθο, κλέβοντάς το, ὅταν ἀναγκάστηκε νὰ τὸ ἐγκαταλείψει ἡ Ρέα. Αὐτοὶ τὸ ἔφεραν στὴν Ἰθώμη, ὅπου τὸ ἔλουσαν μὲ νερὸ τῆς Κλεψύδρας οἱ Νύμφες Ἰθώμη καὶ Νέδα καὶ ἀνέλαβαν στὴ συνέχεια τὴν ἀνατροφή του. Ἡ λατρευτικὴ σχέση Ἐλεύθιας-Κουρητῶν μὲ τὸν Δία Ἰθωμάτα συνηγορεῖ ὑπὲρ καὶ τῆς τοπογραφικῆς ἐγγύτητος τῶν ἱερῶν τους. Ἐπομένως ἡ γειτνίαση τοῦ μικροῦ ἱεροῦ ἀρ. 10 μὲ ἐκεῖνο τοῦ Ἰθωμάτα ἀποτελεῖ, ἐκτὸς τῶν ἄλλων ἐνισχυτικῶν στοιχείων (ἐπιγραφὴ Καλῆς), πρόσθετο ἐπιχείρημα ταύτισής του μὲ τὸ ἱερὸ Ἐλεύθιας-Κουρητῶν. Σὲ ἐπίρρωση τῆς λατρευτικῆς ὑπόστασης τῶν Κουρητῶν στὴ Μεσσήνη ἔρχεται ἡ ἐπιγραφὴ IG VI, 1445, ὅπου οἱ καλόβουλοι δαίμονες ἀποκαλοῦνται Καλοί, ἀνάλογα δηλαδὴ μὲ τὴν Καλὴ θεὰ τοῦ τοκετοῦ⁴⁵.

Ἡ Εἰλείθυια ἦταν κόρη τῆς Ἥρας σύμφωνα μὲ τὴν *Ἰλιάδα* τοῦ Ὀμήρου (11.271), ἐνῶ ἡ *Θεογονία* τοῦ Ἡσιόδου (922) τὴν θέλει κόρη τοῦ Διὸς καὶ τῆς Ἥρας καὶ ἀδελφὴ τῆς Ἥβης καὶ τοῦ Ἄρη. Στὸ Ἄργος καὶ στὴν Ἀττικὴ τὸ ὄνομά της ἀποτελεῖ συχνὰ ἐπώνυμο τῆς Ἥρας, ἐνῶ στὴ Βοιωτία εἶναι συνοδευτικὸ τῆς Ἀρτέμιδας ποὺ ἀποκαλεῖται καὶ Λοχία. Ταυτίζεται συχνὰ καὶ μὲ τὴν Ἰσιδα Εἰλείθυια καὶ Λοχία. Ὀνομάζεται συχνὰ *Ἐλεῦθ(υ)ια* ὅπως στὴν ἀρχαία Μεσσήνη, καθὼς καὶ Ἐλευθώ, καθιστώντας ἔτσι σχεδὸν βέβαιη τὴν ἐτυμολογικὴ σχέση τοῦ ὀνόματός της μὲ τὰ ρήματα *εἰλεῖσθαι* καὶ *ἐλεύθω*⁴⁶. Ἦταν μὲ ἄλλα λόγια ἡ «ἐρχόμενη», ἡ κραυγὴ τοῦ πόνου, ἡ ὀλολυγὴ τῆς ἐτοιμόγεννης γυναίκας

45. Γιά τοὺς Κουρητές καὶ τὸν ὕμνο ἀπὸ τὸ Παλαϊκάστρο τῆς Κρήτης βλ. R. BOSANQUET, *The Palaikastro Hymn of the Kouretes*, BSA 15, 1908/1909, 339-356.

46. Μολονότι ὀρισμένοι ἐρευνητὲς ὑποστηρίζουν ὅτι ἔλκει τὴν καταγωγὴ ἀπὸ τὴ σημιτικὴ θεὰ Loledeth ἢ Alilat.

(Ὀμηρικός Ὕμνος στὸν Ἀπόλλωνα 119), ἡ ὁποία καλεῖ ἀπεγνωσμένα τὴ θεὰ νὰ σπεύσει κοντά της γιὰ βοήθεια, καὶ ἡ θεὰ ἔρχεται καὶ μαζί της «ἔρχεται» στὸν κόσμο καὶ τὸ παιδί. Αὐτὴν ἀκριβῶς τὴν ὑπόστασιν τῆς θεᾶς χρωματίζουν ὁρισμένα ἐπίθετα ποὺ ἐνίοτε τὴν συνοδεύουν, σύμφωνα μὲ φιλολογικὲς καὶ ἐπιγραφικὲς μαρτυρίες, ὅπως πολύστονος, μογυστόκος (Ἰλ. 272), ματροπόλος (Πινδ. Ὀλυμπ. 6.42), λυσίζωνος (Θεόκρ. 17.60) καὶ ἐπιλυσασμένη (Ἡσύχ. s.v.). Κατατάσσεται ἀπὸ θρησκευτολόγους στὴν κατηγορία τῶν κατώτερων θεῶν ποὺ δὲν ἀπέκτησαν ὑπερτοπικὴ σημασία, ὥστόσο ἡ λατρεία της εἶχε διαδοθεῖ σὲ ὁλόκληρο τὸν ἑλλαδικὸ χῶρο, ἡπειρωτικὸ καὶ νησιωτικὸ. Ἡ παρουσία της ἐξάλλου στὸ σπήλαιον τῆς Ἀμνισοῦ χρονολογεῖται τουλάχιστον ἀπὸ τὸ 1800 π.Χ., σύμφωνα μὲ τὰ ἀρχαιολογικὰ δεδομένα καὶ σύμφωνα μὲ τέσσερις πινακίδες τῆς Γραμμικῆς Β ἀπὸ τὴν Κνωσὸ ποὺ ἀναφέρουν τὸ ὄνομά της σὲ σχέση μὲ τὴν Ἀμνισό (a-mi-ni-so, (a)e-re-u-ti-ja).

Ὁ Paul Faure συνένδεσε τὸ ὄνομά της μὲ τὰ τοπωνύμια Ἐλευθέρινα καὶ Ἐλευσίνα τὰ ὁποῖα θεωρεῖ προελληνικά, ἀνάγοντας τὴ λατρεία στὸ σπήλαιον τῆς Ἀμνισοῦ στὰ Νεολιθικὰ χρόνια. Ἀπὸ τὴν Κρήτη ἡ λατρεία τῆς Εἰλειθυίας μεταφέρθηκε ἀρχικὰ στὴ Δῆλο ὅπου οἱ Ὑπερβόρειες Παρθένες Ὑπερόχη καὶ Λαοδίχη τῆς πρόσφεραν θυσιά καὶ τὴν βοήθησαν νὰ καταπραῖνει τὶς ὠδίνες τοῦ τοκετοῦ τῆς Λητοῦς, ὅταν γεννοῦσε στὸ ἱερὸ νησί, κάτω ἀπὸ τὸν φοῖνικα, τὸν Ἀπόλλωνα καὶ τὴν Ἀρτέμιδα. Οἱ Δῆλιοι ἔψαλλαν καὶ ὕμνον ποὺ εἶχε συνθέσει ὁ Ὠλὴν ἀπὸ τὴ Λυκία γιὰ τὴν Εἰλειθυία. Ἀπὸ τὴ Δῆλο ἡ λατρεία μεταφέρθηκε τάχιιστα στὴν Πάρο, τὴ Θήρα, τὴν Τέω, τὴν Ἀμοργό, τὴν Ἀνδρό, τὴ Ρόδο καὶ τὴν Ἀττική. Τὸ κύριο ἀθηναϊκὸ ἱερὸ της βρισκόταν μεταξὺ τοῦ Σαραπείου καὶ τοῦ Ὀλυμπίου (Παυσ. 1.18.5), ἐνῶ ἱερὰ τῆς Εἰλειθυίας ἐν Ἀγραις καὶ τῆς Ἡρας Εἰλειθυίας ἀναφέρονται σὲ ἀττικὲς ἐπιγραφές. Ὁ Πausanias (ὁ.π.) σημειώνει μεταξὺ ἄλλων ὅτι τὰ (τρία) ξόανα τῆς Εἰλειθυίας μόνο στοὺς Ἀθηναίους εἶναι ντυμένα ὡς χαμηλὰ στὰ πόδια, ὅσο μάλιστα ἀπὸ αὐτά, κατὰ τὰ λεγόμενα τῶν γυναικῶν, ἦταν κρητικὰ καὶ ἀναθήματα τῆς Φαίδρας, ἐνῶ τὸ ἀρχαιότερο τὸ εἶχε φέρει ὁ Ἐρυσίχθων ἀπὸ τὴ Δῆλο. Ἡ ἐκκλησία τῆς Παναγίας Γοργοεπήκοου, δίπλα στὴ Μητρόπολιν τῶν Ἀθηνῶν, εἶναι γνωστὴ καὶ ὡς ἐκκλησία τοῦ Ἁγίου Ἐλευθερίου, ὁ ὁποῖος διαδέχτηκε τὴν Εἰλειθυία ὡς προστάτης τοῦ τοκετοῦ καὶ “ἐλευθερωτὴς” τῶν γυναικῶν ἀπὸ τοὺς πόνους τῆς γέννας. Λατρεία τῆς Εἰλειθυίας μαρτυρεῖται ἐπίσης στὸν βοιωτικὸ Ὁρχομενόν, τὸ Ἄργος, τὴ Βούρα, τὴν Ἐρμιόνη, τὸν Κλείτορα, τὴν Κόρινθο καὶ τὸ Αἶγιον τῆς Ἀχαΐας,

ὅπου τὸ «παλαιὸν» λατρευτικὸ ξόανον τῆς θεᾶς ἦταν ἀκρόλιθο καὶ σκεπασμένον μὲ λεπτὸ ὕψασμα ἀπὸ τὸ κεφάλι ὡς τὰ πόδια, ὅπως περίπου τὰ ντυμένα ἀθηναϊκὰ ξόανα τῆς θεᾶς ποὺ ἀναφέραμε παραπάνω. Τὸ ἓνα χέρι τοῦ ἀγάλματος στὸ Αἰγίο ἦταν λυγισμένο μπροστά, ἐνῶ μὲ τὸ ὑψωμένο δεξι κρατοῦσε δάδα, σύμφωνα μὲ τὴν περιγραφὴ τοῦ Πausanία (7.23.5-6) καὶ τὴ μαρτυρία ὀρισμένων χάλκινων νομισμάτων ρωμαϊκῶν αὐτοκρατορικῶν χρόνων ποὺ τὴν εἰκονίζουν. Ὁ περιηγητὴς μας προσθέτει καὶ τὰ ἐξῆς ἐνδιαφέροντα μὲ τὴ δική του ἐρμηνεία γιὰ τὴ δάδα: «οἱ δᾶδες τῆς Εἰλειθυίας θὰ μπορούσε νὰ ὑποθέσει κανεῖς ὅτι συμβολίζουν τίς ὠδίνες τοῦ τοκετοῦ ποὺ εἶναι σὰν φωτιά γιὰ τίς γυναῖκες, θὰ μπορούσε ἀκόμη νὰ θεωρηθοῦν ὡς σύμβολα τοῦ φωτός, στὸ ὁποῖο φέρνει τὰ παιδιὰ ἢ Εἰλειθυία».

Ἦταν ἔργο τοῦ Μεσσήνιου γλύπτη Δαμοφώντα Φιλίππου, τοῦ ὁποῖου ἡ καλλιτεχνικὴ δραστηριότητα τοποθετεῖται στὸ πρῶτο μισὸ τοῦ 2ου αἰ. π.Χ. Εἰδικὸ ἐνδιαφέρον στὴν περίπτωσιν τοῦ Αἰγίου, ἐκτὸς ἀπὸ τὴ λατρεία τῆς Εἰλειθυίας καὶ τὴν εἰκονογραφία τοῦ δαμοφώντιου λατρευτικοῦ της ἀγάλματος, παρουσιάζει τὸ γεγονός ὅτι λατρευόταν ἐκεῖ καὶ ὁ Ζεὺς ὡς θεϊκὸ παιδί καὶ «Κοῦρος Μέγιστος», εἶχε μάλιστα ἀνατραφεῖ ἀπὸ τὴν ἱερὴ αἶγα, ὅπως ὁ Ζεὺς ὁ Κρητογενὴς καὶ ὁ Ζεὺς Ἰθωμάτας. Σὲ ἐπίρρωση τῆς μαρτυρίας τοῦ Pausanias ἔρχονται ὀρισμένα χάλκινα νομίσματα Αἰγίου τῶν ρωμαϊκῶν αὐτοκρατορικῶν χρόνων μὲ ἀνάλογες ἀπεικονίσεις καὶ ἐπιγραφές, ὅπως «Ζεὺς Μέγας» καὶ «Αἰγίων παῖς». Τὸ φορητὸ λατρευτικὸ ἄγαλμα τοῦ Αἰγίου Δία, ἔργο πιθανῶς τοῦ γλύπτη Ἀγελάδα, ὅπως καὶ ἐκεῖνο τοῦ Δία Ἰθωμάτα, φύλαγε ὁ ἱερέας στὴν κατοικία του ἀναλαμβάνοντας τὸν ρόλο τῆς τροφοῦ. Ἱερὰ τῆς Εἰλειθυίας ὑπῆρχαν βέβαια καὶ σὲ πολλὲς ἄλλες πόλεις τῆς χώρας, ὅπως στὰ Μέγαρα, στὴν Ἐρέτρια, στὴν Τεγέα, στὴν Ὀλυμπία σὲ σχέση μὲ τὸν Σωσίπολη, τοὺς Δελφούς, τὴ Σπάρτη, τὴ Μεγαλόπολη καὶ βέβαια τὴ Μεσσήνη⁴⁷.

Ὅπως εἶχε προτείνει ὁ Philip Le Bas, ἡ Ἀρτεμις Λιμναῖτις φαίνεται ὅτι ταυτίζεται μὲ τὴν Λαφρία, τὴν πανάρχαια θεότητα τῆς φύσης, τῆς ζωῆς καὶ τοῦ θανάτου, τὴν πότνια θηρῶν. Ἐτσι πιθανῶς ἐξηγεῖται καὶ ἡ ἀποσιώπησιν

47. Γιὰ τὴν Εἰλειθυία γενικῶς βλ. S. PINGIATOGLOU, *Eileithyia* (Würzburg 1981), 37-42.

τοῦ τόσο σημαντικοῦ ἱεροῦ τῆς Λιμνάτιδος ἐκ μέρους τοῦ Πausανία, ὁ ὁποῖος ἀναφέρει μόνο αὐτὸ τῆς Λαφρίας, τὸ ἄγαλμά της ὡς ἔργο τοῦ Δαμοφῶντος καὶ τὰ ἰδιαιτέρως ἐντυπωσιακὰ λατρευτικὰ δρώμενα ποὺ τελοῦνταν στὴν Πάτρα μὲ ὀλοκαυτώματα ἄγριων καὶ μὴ θηλαστικῶν ζώων καὶ πτηνῶν καὶ μὲ τὴν καύση παντοειδῶν καρπῶν (Πaus. 4.31.6-7 καὶ 7.18,11-13). Οἱ Μεσσήνιοι δέχθηκαν καὶ υἱοθέτησαν τὴ λατρεία τῆς Λαφρίας ζώντας δίπλα στοὺς Καλυδώνιους κατὰ τὸ διάστημα τῆς ἐγκατάστασής τους στὴ Ναύπακτο. Τὸ λατρευτικὸ ἄγαλμα τῆς Λαφρίας Ἀρτέμιδας στὴ Μεσσήνη εἰκόνιζε τὴ θεὰ ὡς κυνηγέτιδα, *θηρεύουσαν*, κατὰ τὸν Πausανία, ὅπως δηλαδὴ εἰκονίζεται ἡ Λαφρία τῆς Καλυδῶνας. Σὲ χάλκινα νομίσματα τῆς Μεσσήνης, ἡ Ἀρτεμις ποὺ παριστάνεται ὄρθια μὲ κοντὸ χιτῶνα καὶ δόρυ στὸ δεξιὸ χέρι, ἀκουμπώντας ἀριστερὰ σὲ κιονίσκο καὶ συνοδευόμενὴ ἀπὸ σκύλο, ἔχει ἀναγνωρισθεῖ ὡς Ἀρτεμις Λαφρία, ὡς τὸ λατρευτικὸ δηλαδὴ ἄγαλμα τῆς θεᾶς, ἔργο τοῦ Δαμοφῶντος.

Τὸ ἱερὸ τοῦ Δία Ἰθωμάτα

Στὴν ὑψηλότερη κορυφὴ τῆς Ἰθώμης εἶναι χτισμένο τὸ παλιὸ μοναστήρι τοῦ Βουλκάνου. Στὴν ἴδια κορυφὴ μέσα καὶ ἔξω ἀπὸ τὸ μοναστήρι σώζονται θεμέλια ἀπὸ τὸ ἱερὸ τοῦ Δία Ἰθωμάτα, ποὺ κατὰ τὴν παράδοση ἰδρύθηκε ἀπὸ τοὺς πρῶτους βασιλεῖς τῆς χώρας Πολυκάονα καὶ Μεσσήνη (πίν. 61α). Κατὰ τὴν περίοδο τῆς βασιλείας τοῦ Αἰπυτιδῆ Γλαύκου, ἡ παλαιὰ λατρεία τοῦ Ἰθωμάτα ἔγινε δεκτὴ ἀπὸ τοὺς Δωριεῖς κατοίκους, κατὰ τὸν Πausανία (4.3.9). Κατὰ τὸν Πausανία (4.31.2), ἐπίσης, τὰ παλαιὰ χρόνια ὀργάνωναν καὶ ἀγῶνα μουσικῆς, ὅπως τεκμαίρεται ἀπὸ τοὺς στίχους τοῦ Εὐμηλοῦ, ποιητῆ τοῦ 6ου αἰ. π.Χ., ποὺ ἀποτελοῦν μαρτυρία ὑπαρξῆς καὶ λειτουργίας τοῦ ἱεροῦ πολὺ πρὶν τὴν ἱδρυση τῆς Μεσσήνης. Τὸ ἱερὸ τοῦ Δία λειτουργοῦσε σὲ σχέσῃ μὲ πόλισμα ποὺ εἶχε συνέχεια ζωῆς ἀπὸ τὸν 8ο αἰ. ὡς τὸν 4ο αἰ. π.Χ. καὶ ὀνομαζόταν Ἰθώμη, ὅπως τὸ ὄρος. Ἐδῶ διατηρήθηκε ἄσβεστη ἡ ἐθνικὴ συνείδηση τῶν ὑποδουλωμένων Μεσσήνιων ὡς τὰ χρόνια τῆς ἀπελευθέρωσης καὶ δὲν ὑπῆρχε λόγος νὰ πλασθεῖ ἐκ νέου.

Τὸ εἰκονιζόμενο σὲ νομίσματα τῆς Μεσσήνης ἄγαλμα τοῦ Διός, μὲ κεραυνὸ στὸ δεξιὸ χέρι καὶ ἀετὸ στὸ προτεταμένο ἀριστερό, ἀποδίδει τὴ μορφή τοῦ Ἰθωμάτα. Ὁ Πausανίας παρουσιάζει τὸν Δία ὡς «θεϊκὸ παιδί» ποὺ ἀνατράφηκε ἀπὸ τίς νύμφες Νέδα καὶ Ἰθώμη, ὅπως ἀνάλογα μαρτυρεῖται γιὰ τὸν κρητογενῆ

Δία-παῖδα καὶ τὸν Δία τοῦ Αἰγίου⁴⁸. Φαίνεται ὅτι ὁ τύπος τοῦ κεραυνοβολοῦντος Διὸς ἀποτελοῦσε τὸ λατρευτικὸ τοῦ ἄγαλμα, ἐνῶ ἓνα μικρότερου μεγέθους χάλκινο ἄγαλμα ποὺ εἰκόνιζε τὸν Δία-παιδὶ καὶ εἶχε φιλοτεχνήσει ὁ Ἀγελάδας (τέλος βου-ἀρχές 5ου αἰ. π.Χ.) γιὰ τοὺς Μεσσήνιους τῆς Ναυπάκτου μεταφέρθηκε στὸ ἱερὸ τῆς Ἰθώμης ἀπὸ τοὺς ἐπαναπατρισμένους Μεσσήνιους τὸ 369 π.Χ. Τὸ ἴδιο ἰσχύει, ὅπως σημειώσαμε, γιὰ τὴ λατρεία τῆς Λαφρίας, ἡ ὁποία μεταφυτεύθηκε στὴ Μεσσήνη ἀπὸ τὴν Καλυδῶνα. Ὁ Μεσσήνιος στρατηγὸς καὶ θρυλικὸς ἥρωας τοῦ δευτέρου μεσσηνιακοῦ πολέμου Ἀριστομένης θυσίασε, κατὰ τὴν παράδοση στὸν Ἰθωμάτα τριακόσιους αἰχμαλώτους, μεταξὺ τῶν ὁποίων καὶ τὸν βασιλιὰ τῶν Λακεδαιμονίων Θεόπομπο ὡς «ἱερεῖον εὐγενές» (Κλήμης, *Προτρεπτικός* 36P)⁴⁹. Ἡ ἀνθρωποθυσία αὐτὴ φέρνει στὸν νοῦ ἀνάλογες θυσίες στὸν Λύκαιο Δία. Στὴ λατρευτικὴ καὶ τοπογραφικὴ σχέση τοῦ ἱεροῦ τοῦ Διὸς Ἰθωμάτα καὶ ἐκείνου τῆς Εἰλειθυίας καὶ τῶν Κουρητῶν ἀναφερθήκαμε παραπάνω.

Ἑργαστηριακὴ ἐπεξεργασία ἐπιγραφῶν

1. Θραῦσματα ἐνεπίγραφης μαρμάρινης δέλτου, ποὺ ἀποκαλύφθηκαν στὸ ἀνατολικὸ σκέλος τῆς ὑπόγειας ὑδατοδεξαμενῆς τοῦ Ἰσείου, συγκολλήθηκαν καὶ ἔδωσαν τὴν παρακάτω πεντάστιχὴ ἐπιγραφή, ἀρ. εὐρ. 16439, ὕψ. σωζ. 0.295 μ., μῆκ. 0.336 μ., πᾶχ. 0.037 μ. (πίν. 61β):

τοῖς τ' ἐν ἄγμα-
σιν καὶ τ[ῆ]ι οἰκο-
3 δομίαι [κα]ῖ τῇι
τῶν [ὀδῶ]ν στρώ-
σει [.]

Ὶψ. γραμμάτων 0.034 μ. ἕως 0.06 μ. Ἡ λέξη ἄγμα, ἀπὸ τὸ ρῆμα ρήγνυμι, σύμφωνα μὲ τὸ Liddel-Scott, σημαίνει θραῦσμα (Πλούτ., *Φιλοπ.* 6). Ἡ λέξη οἰκο-

48. H. VERBRUGGEN, *Le Zeus Crétois. Collection d'Études Mythologiques* (Paris 1981). Πρβ. E. Vikela, *Continuity in Greek Religion: The Case of Zeus Cretagenes, Cretan Studies* 8, 199-216.

49. D. OGDEN, *Aristomenes of Messene: Legends of Sparta's Nemesis* (Ceredigion Wales 2004) 40-44.

δομία σημαίνει δόμησις, ἀνοικοδόμησις (IG 12, 338.15). Ἡ ἐπιγραφή ἐπομένως ἀναφέρεται στὴν οἰκονομικὴ συμβολὴ Μεσσήνιου εὐεργέτη, μέλους πιθανῶς τῆς γνωστῆς οἰκογένειας τῶν Σαιθιδῶν, γιὰ νὰ στρωθοῦν ὁδοί⁵⁰, νὰ οἰκοδομηθοῦν κατεστραμμένα κτήρια καὶ νὰ ἀποκατασταθοῦν ἀγάλματα(;) πού κείτονταν σὲ θραύσματα, ἐν ἄγμασιν. Ἡ μαρμάρινη δέλτος πρέπει νὰ ἦταν ἐντοιχισμένη σὲ ἐμφανὲς σημεῖο στὸ Ἰσεῖο ἢ στὸ παρακείμενο θέατρο. Φαίνεται ὅτι ἀποτελοῦσε συνέχεια μιᾶς ἄλλης ἀντίστοιχης ἐνεπίγραφης δέλτου μὲ τὴν ἀρχὴ τοῦ κειμένου. Σημειωτέον ὅτι ἔχουν βρεθεῖ θραύσματα ἀπὸ δύο ἐπὶ πλέον παρόμοιες ἐνεπίγραφες μαρμαρίνες δέλτους στὴν περιοχὴ τοῦ Ἰσειοῦ καὶ τοῦ θεάτρου πού ἐνισχύουν τὴν ὑπόθεσιν.

2. Ὁλοκληρώθηκε ὁ καθαρισμὸς τῆς ἐπιφάνειας καὶ τὸ ἄνοιγμα τῆς μιᾶς ἀπὸ τίς δύο (ἀρ. εὐρ. 1551 καὶ 1552) ἀναδιπλωμένες μολύβδινες πινακίδες, πού εἶχαν ἀποκαλυφθεῖ τὸ 2006 στὴν ἐπίχωση τοῦ ὑπόγειου Θησαυροῦ τῆς πόλης στὰ νότια τοῦ ναοῦ τῆς Μεσσάνας⁵¹. Μὲ δυσκολία καὶ ἀμφιβολίες ἀναγνώσθηκε ἡ ἐξῆς δεκάστιχη ἐπιγραφή, ἀχνὰ χαραγμένη στὸ ἔλασμα μὲ μεγάλα δυσανάγνωστα γράμματα, ἀρ. εὐρ. 15542, μῆκ. 0.182 μ., πλ. 0.117 μ., πάχ. 0.002 μ.:

Κ α λ ὦ

Ἐλεύθειαν, Κῆρας

Ἐκάταν, Ἐβρακλέα

καὶ κλε(ι)νὸν

5 Ἰπόλυτο(ο)ν

καὶ Ἐλευσινίας

κ[-----]αι

τοὺς [-----]

Μεσ[σα]νίους

ΟΥΝ[...]**A** [- -]

50. Πρβ. ΣΤΡΑΒ. 5.3.8. Στὴν ἐπιγραφή SEG 52, 1496 ἀναφέρεται ἡ ἐπισκευὴ προσκηνίου, ἀγαλμάτων καὶ ἀνόδων (παρόδων;). Βλ. καὶ Π. ΘΕΜΕΛΗΣ, ΠΑΕ 2007, 28, πίν. 28γ.

51. Π. ΘΕΜΕΛΗΣ, ΠΑΕ 2006, 52.

Ἵψ. γραμμ. ἀπὸ 0.007 ἕως 0.014 μ. Τὰ γράμματα ἐπικαλύπτουν ἐν μέρει τὸ ἓνα τὸ ἄλλο μὲ τάσεις ἐπισευρμένης γραφῆς δυσχεραίνοντας τὴν ἀνάγνωση καὶ καθιστώντας σχεδὸν ἀδύνατη τὴ χρονολόγησή τους. Τὸ βέβαιο εἶναι ὅτι οἱ μολύβδινες πινακίδες ρίχτηκαν στὸν ὑπόγειο Θησαυρὸ μετὰ τὴ δολοφονία (δηλητηριασμὸ) ἐκεῖ τοῦ Φιλοποίμενα τὸ 183 π.Χ. καὶ τὴν ἐγκατάλειψη τοῦ κτίσματος. Τὸ περιεχόμενον δὲν ἐντάσσεται ἀπόλυτα στὴν κατηγορία τῶν καταδέσμων⁵². Καλεῖται ἡ θεὰ τοῦ τοκετοῦ Ἑλεῦθια, γιὰ τὴν ὁποία ἔγινε ἀναλυτικὰ λόγος παραπάνω, οἱ Κῆρες, τὰ βλαπτικὰ πνεύματα ποὺ φέρνουν θάνατο καὶ θεωροῦνται καὶ ψυχῆς τῶν νεκρῶν⁵³, ἡ Ἑκάτη, θεὰ τῶν ὁδῶν (Ἑνοδία), τῆς νυκτερινῆς μαγείας καὶ τῶν φαντασμάτων ποὺ μπαινοβγαίνει ἐλεύθερα στὸν Κάτω Κόσμος, ἀλλὰ καὶ ὁ Ἡρακλῆς ποὺ κατέβηκε στὸν Ἄδη γιὰ νὰ ἀρπάξει τὸν κέρβερο, θεοποιήθηκε καὶ ἔγινε πρότυπο γιὰ τίς ἐλπίδες μεταθανάτιας ζωῆς. Καλοῦνται τέλος ὁ κλεινὸς Ἰππόλυτος καὶ οἱ Ἑλευσίνιες θεᾶς τοῦ Κάτω Κόσμου Περσεφόνη καὶ Δήμητρα. Ὁ Ἰππόλυτος ἐδῶ δὲν εἶναι ὁ ἀγνὸς κυνηγὸς ποὺ πρόσφερε ἄνθινο στεφάνι στὴν Ἀρτέμιδα καὶ προκάλεσε τὴν μῆνιν τῆς Ἀφροδίτης, ἀλλὰ «αὐτὸς ποὺ λύνει τοὺς ἵππους», γιὸς τοῦ Θησέα καὶ ἐγγονὸς τοῦ ἵππιου Βασιλέα Ποσειδῶνα μὲ μεγάλο τέμενος καὶ ναὸ στὴν Τροιζήνα. Ἄν ἡ ἀνάγνωση τοῦ στίχου 9 εἶναι ὀρθὴ τότε ἡ κατάρα ἀπευθύνεται στοὺς Μεσσήνιους, ἄγνωστο γιὰ ποιὸ λόγο.

3. Ἀρ. εὐρ. 16303. Πεσσίςκος ἐνεπίγραφος ἀπὸ ἀσβεστόλιθο, σπασμένος ἄνω καὶ κάτω. Ἵψος μέγ. 0.415, πλ. 0.115 μ., πᾶχ. 0.125 μ. Ἵψος γραμμάτων 0.01-0.012 μ. Βρέθηκε σὲ σύγχρονο μανδρότοιχο ἀνατολικά ἀπὸ τὸν χῶρο τῆς ἀστικῆς ἑπαυλῆς νοτιοανατολικά τοῦ Ἀσκληπείου καὶ συντηρήθηκε (πίν. 62α):

2ος αἰ. π.Χ.

vacat 0.09

Ἀρτέμιτ[ι]

Σωτείραι

Νίκων

52. D. R. JORDAN, Defixiones from a well near the southwest corner of the Athenian Agora, *Hesperia* 54, 1985, 205-255 μὲ βιβλιογραφία.

53. W. BURKERT, *Ἀρχαία Ἑλληνικὴ Θρησκεία, Ἀρχαϊκὴ καὶ Κλασικὴ Ἐποχὴ* (Ἀθήνα 1993) 381 καὶ 489.

Θεότιμο[ς]

5 [Ἀ]ριστο-
φάνης
Ἀριστο-
μένης.
vacat 0.15

Ἡ ἐπωνυμία Σώτειρα τῆς Ἀρτέμιδος ἦταν ὡς σήμερα ἀμάρτυρη στὴ Μεσσήνη. Λατρεία τῆς Ἀρτέμιδος Σωτείρας μαρτυρεῖται στὴν ἀγορὰ τῆς Μεγαλόπολης ὅπου συλλατρεύεται μὲ τὸν Δία Σωτεῖρα (Παυσ. 8.30.10), καθὼς καὶ στὴν Τεγέα⁵⁴. Ἀπὸ τὰ τέσσερα ὀνόματα τῶν ἀναθετῶν, τὸ Ἀριστοφάνης ἀπαντᾶται γιὰ πρώτη φορὰ στὴ Μεσσηνία.

4. Ἀπὸ μανδρότοιχο τοῦ κτήματος τοῦ Εὐσταθίου Κουντούρη, 25 μ. N-NA τῆς NA γωνίας τοῦ μνημείου XVI/36 (Ἱεροθυσίου) ἀνασύρθηκε τὸ ἄνω μέρος ἐρμαϊκῆς στήλης ἀπὸ ἀσβεστόλιθο χωρὶς ψευδοβραχίονες (πίν. 62β). Σώζεται μέρος τοῦ σώματος μέχρι καὶ τὸ μισὸ περίπου τοῦ λαμποῦ. Ἀρ. εὗρ. 16420, ὕψ. 0.49, πλ. 0.19, πάχ. 0.18. Ὑψος γραμμάτων 0.02 (τὸ Ο καὶ τὸ Ω 0.015).

2ος (;) αἰ. π.Χ.

Διὶ ὁ Ἐπιδώ-
ται vac.
[Π]εισίνος
vacat

Κατὰ τὸ Λεξικὸ τοῦ Ἡσυχίου, Ἐπιδώτας εἶναι ὁ Ζεὺς ἐν Λακεδαίμονι. Λατρεία τοῦ Ἐπιδώτα Διὸς μαρτυρεῖται φιλολογικὰ (Παυσ. 8, 9, 2) καὶ ἐπιγραφικά (IG V 2, 270) στὴν Ἀρκαδικὴ Μαντίνεια. Τὸ ὄνομα Πεισίνος ἀμάρτυρο στὴ Μεσσηνία.

5. Τμῆμα στέψης βάρους, σπασμένο ἀριστερά, δεξιὰ καὶ πίσω εἶχε χρησιμοποιοθεῖ γιὰ τὴν κάλυψη τοῦ τάφου ἀρ. 195.01. Ἀρ. εὗρ. 16472, ὕψος 0.192 μ., πλ. μέγ. 0.421 μ., πάχ. μέγ. 0.225 μ. Φέρει μονόστιχην ἐπιγραφή:

54. IG V 2, 68, 84 καὶ 85 (2ος αἰ. π.Χ.-2ος αἰ. μ.Χ.).

2ος/1ος αἰ. π.Χ.

[- - - Ἀπ]ολλώνιος Εὐ[- - -].

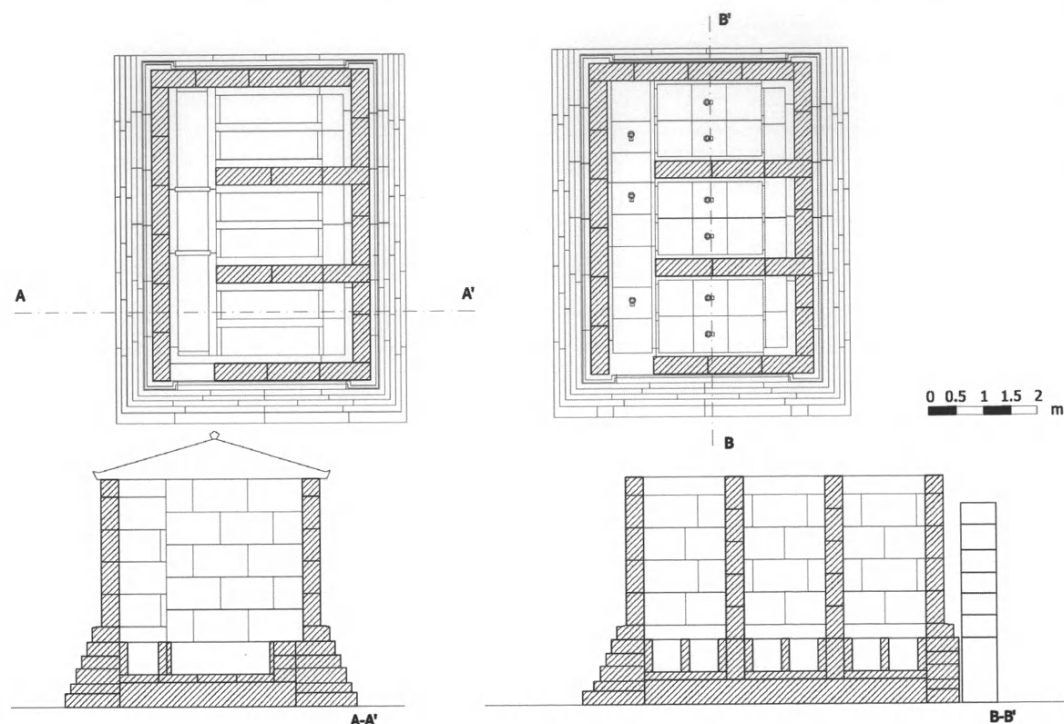
Ἀποκατάσταση μνημείων

Παλαίστρα. Ὁλοκληρώθηκε ἡ διαμόρφωση τοῦ χώρου τῆς παλαίστρας ποὺ ἀποτελεῖ προέκταση τῆς δυτικῆς στοᾶς τοῦ Γυμνασίου καὶ συνδέεται ἀρχιτεκτονικὰ μὲ αὐτό (πίν. 62γ). Οἱ στάθμες τῶν στυλοβατῶν ποὺ φέρουν τοὺς δωρικοὺς κίονες τῶν στοῶν ἀποκαταστάθηκαν ἐνῶ ταυτόχρονα ἀνασυγκροτήθηκαν οἱ μετακινήμενες λίθινες αὐλακες ἀπορροῆς τῶν ὀμβρίων. Φυτεύθηκε μὲ ἔρπουσα χλόη (*kikuyu gras*) τὸ αἶθριο, ἐσωτερικὰ τοῦ περιστυλίου, πραγματοποιήθηκαν συγκολλήσεις ἀρχιτεκτονικῶν μελῶν καὶ ἔγινε καθαρισμός τους μὲ βιοκτόνα, τοποθετήθηκε ἐπίσης ἐνημερωτικὴ πινακίδα γιὰ τὸ κοινό. Τὸ γκρεμισμένο ἀνάλημμα ποὺ συγκρατοῦσε τὴ νότια στοὰ τῆς παλαίστρας ἀποκαταστάθηκε πλήρως μετὰ τὴν τοποθέτηση στὴ θέση τους καὶ τῶν λίγων σωζόμενων ὀρθοστατῶν μὲ τὶς στέψεις τους (πίν. 63α).

Κάτω ἀπὸ τὶς πεσμένες ὀγκώδεις λιθοπλίνθους τοῦ ἀναλήμματος τῆς παλαίστρας ἦλθε στὸ φῶς ὀρθογώνιο ταφικὸ μνημεῖο, διαστάσεων 6×3.50 μ., ποὺ περιλαμβάνει ἐννέα κιβωτιόσχημους τάφους κάτω ἀπὸ τὸ δάπεδό του (εἰκ. 7, πίν. 63β). Ἡ διευθέτηση τῶν ταφικῶν θηκῶν μέσα στὸν ἐπιμήκη ὀρθογώνιο χώρο τοῦ μνημείου ἔχει γίνεи μὲ πρωτότυπο τρόπο: οἱ ἔξι θῆκες εἶναι τοποθετημένες ἐγκάρσια ἀνὰ δύο ζεύγη, ἐνῶ οἱ τρεῖς σὲ σειρὰ παράλληλα μὲ τὸν δυτικὸ τοῖχο τοῦ μνημείου. Οἱ τάφοι βρέθηκαν συλημένοι καὶ διαταραγμένοι. Σύμφωνα μὲ τὰ λιγοστὰ ἐναπομείναντα κτερίσματα (κυρίως ἀγγεῖα καὶ σιδερένιες σπλεγγίδες), οἱ ἀρχικοὶ ἐνταφιασμοὶ χρονολογοῦνται στὸν 3ο αἰ. π.Χ., ἐνῶ ἐκεῖνοι τῆς δεύτερης χρήσης στὸν 1ο αἰ. μ.Χ., ὅπως συμβαίνει μὲ ὅλα σχεδὸν τὰ ταφικὰ μνημεῖα στὴν περιοχὴ τοῦ Γυμνασίου.

Ἑπαυλὶς ρωμαϊκῶν χρόνων

Μεταλλικὸ στέγαστρο ποὺ σχεδιάστηκε ἀπὸ τὶς ἀρχιτέκτονες μηχανικούς Λένα Καραλῆ καὶ Μαρία Τζωρτζάκη τοποθετήθηκε στὴν κεντρικὴ μεγάλη αἴθουσα τῆς ρωμαϊκῆς ἀστικῆς ἑπαυλῆς, εὐρισκόμενης νοτιοανατολικά τοῦ Ἀσκληπιείου (πίν. 64α-β). Προστατεύει ἀποτελεσματικὰ τὰ πολυτελῆ δάπεδα τῆς αἴθουσας καὶ τοῦ προθαλάμου τῆς ποὺ εἶναι στρωμένα μὲ πολύχρωμα μάρμαρα (*opus sectile*) καὶ ψηφιδωτὰ καὶ δημιουργεῖ ἕναν νέο πόλο ἔλξης ἐπισκεπτῶν ποὺ κατανοοῦν τὴ μορφή καὶ τὴ λειτουργία τοῦ οἰκοδομήματος μὲ τὴ βοήθεια καὶ



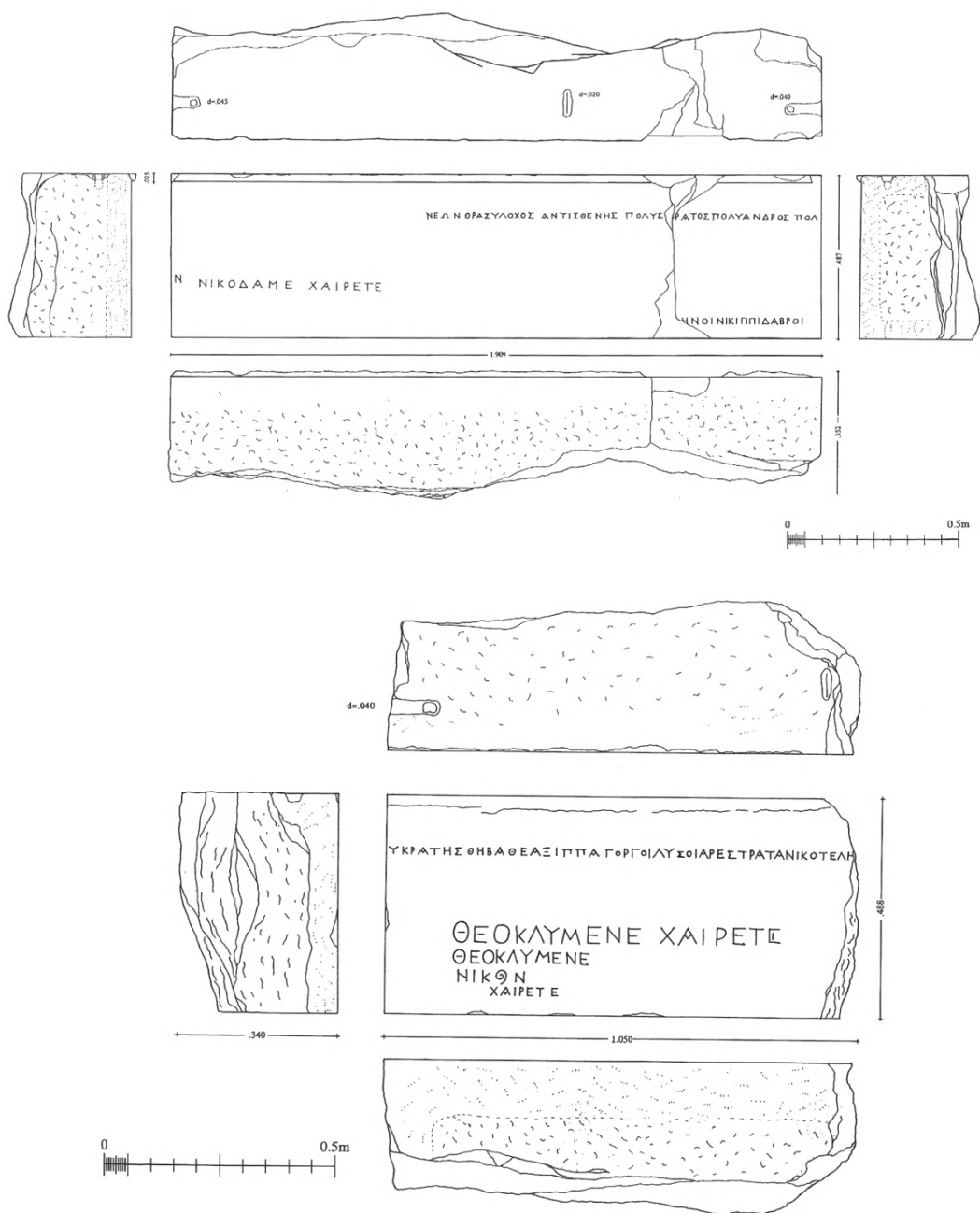
Εἰκ. 7. Τὸ ταφικὸ μνημεῖο νότια τῆς Παλαίστρας (σχ. E. Principe).

τῆς ἐνημερωτικῆς πινακίδας. Στὸ βάθος τῆς αἵθουσας τῶν μαρμαροθετημάτων τοποθετήθηκαν πανῶ μὲ τίς εἰκόνες τῶν ἀγαλμάτων ποὺ ἦταν στημένα στὶς κόγχες τοῦ βόρειου τοίχου τῆς αἵθουσας.

Ταφικὸ μνημεῖο

Τὸ ἐπίμηκες ταφικὸ μνημεῖο στὰ ἀνατολικά τοῦ Ἀσκληπιείου μὲ τίς θῆκες τῶν δέκα ἀρχικῶν νεκρῶν πεσόντων σὲ μάχη στὰ τέλη τοῦ 3ου αἰ. π.Χ. στερεώθηκε καὶ ἀποκαταστάθηκε (εἰκ. 8, πίν. 65α)⁵⁵. Τοποθετήθηκε ἐνημερωτικὴ πινακίδα.

55. P. THEMELIS, Monuments guerriers de Messène, στὸ R. FREI-STOLBA - K. GEX (ἐκδ.), *Recherches récentes sur le monde hellénistique, Actes du colloque en l'honneur de Pierre Ducrey, Lausanne 20-21 Nov. 1998* (Bern 2001) 199-216.



Εἰκ. 8. Τὰ ὀνόματα τῶν δώδεκα πρώτων νεκρῶν τοῦ ταφικοῦ μνημείου ΝΑ τοῦ Ἀσκληπιείου.

Κρήνη Ἀρσινόη

Τοποθετήθηκε στὴ θέση τῆς στὸ δυτικὸ περίπτερο τῆς Κρήνης ἡ λίθινη λεκάνη μετὰ ἀπὸ ἐργασίες συγκόλλησης καὶ συντήρησης (πίν. 65β).

ΠΕΤΡΟΣ ΘΕΜΕΛΗΣ

8. ΑΝΑΣΚΑΦΗ ΙΚΛΑΙΝΑΣ ΜΕΣΣΗΝΙΑΣ


(Πίν. 66-80)

Τὸν Ἰούνιο τοῦ 2009 συνεχίσθηκε γιὰ τρίτη χρονιά ἡ ἀνασκαφή τῆς Ἀρχαιο-
λογικῆς Ἑταιρείας στὴ θέση Τραγάνες τῆς Ἰκλαινας Μεσσηνίας. Ἡ ἔρευνα
διεξάγεται ὑπὸ τὴ διεύθυνση τοῦ ὑπογραφομένου καὶ χρηματοδοτεῖται ἀπὸ τὴν
Ἑδρὰ Ἑλληνικῶν Σπουδῶν τοῦ Πανεπιστημίου Missouri τῶν Η.Π.Α., τὸ Ἰνστι-
τούτο Προϊστορίας τοῦ Αἰγαίου (Institute for Aegean Prehistory), τὸ Ἰδρυμα
τῆς Κλασσικῆς Βιβλιοθήκης Loeb (Loeb Classical Library Foundation), καὶ τὸ
Ἐθνικὸ Ἰδρυμα Ἀνθρωπιστικῶν Ἐπιστημῶν τῶν Η.Π.Α. (National Endowment
for the Humanities)¹. Ἡ ἐπιστημονικὴ ὁμάδα ἀποτελεῖται ἀπὸ τὶς ἀρχαιολό-
γους Σταυρούλα Δρακοπούλου, Βαρβάρα Ἐλευθερίου, Ansley Beard, Δημήτρη
Μπρέλλα, Jennifer Glaubius, Joanna Potenza, Meredith Reifschneider, Alissa
Stoimenoff, καὶ Rebecca Worsham, τὸν τοπογράφο Chris Mundigler, τοὺς
ἀρχιτέκτονες Steven Clarke καὶ Michael Nelson, τὴ ζωοαρχαιολόγο Deborah
Ruscillo Κοσμοπούλου, τὴν ἀνθρωπολόγο Maria Liston, τὴ βοτανολόγο Susan
Allen, τὶς εἰδικοὺς ἐπὶ θεμάτων κεραμικῆς Cynthia Shelmerdine, Joann Gulizio
καὶ Mary Jane Cuyler, καὶ τὸν εἰδικὸ γιὰ θέματα ἡλεκτρονικῆς διαχείρισης δε-
δομένων Kevin Pluta. Στὴν ἔρευνα ἔλαβαν μέρος 65 φοιτητὲς ἀρχαιολογίας τοῦ
Πανεπιστημίου Μιζούρι καὶ ἄλλων πανεπιστημίων.

Οἱ προτεραιότητες τῆς ἐφετινῆς περιόδου ἦταν ἡ περαιτέρω διερεύνηση τῶν
οἰκιῶν ποὺ βρέθηκαν τὸ 2008 καὶ ὁ καθαρισμὸς τοῦ τυμβοειδοῦς ἐξάρματος ποὺ
δεσπόζει τῆς θέσης. Συνολικὰ ἀνοίξαμε 30 τομὲς συνολικῆς ἐκτάσεως 750 τ.μ.²
(εἰκ. 1, πίν. 66α).

1. Θερμότατες εὐχαριστίες ἐκφράζονται πρὸς τὴν Προϊσταμένη τῆς ΔΗ' Ἐφορείας
Ἀρχαιοτήτων κ. Ξένη Ἀραπογιάννη, τὸν ἐπιβλέποντα ἐκ μέρους τῆς Ἐφορείας ἀρχαιολόγο
κ. Δημοσθένη Κοσμοπούλο, καὶ τὸν ἀρχαιοφύλακα τοῦ Μουσείου Πύλου κ. Κωνσταντῖνο
Σικαλιὰ γιὰ τὴ βοήθειά τους στὴ διεξαγωγή τῆς ἔρευνας.

2. Γιὰ τὶς ἀνασκαφικὲς μεθόδους βλ. ἀναλυτικὰ ΠΑΕ 2008, 51-52.



Εἰκ. 1. Γενικὴ κάτοψη τῆς ἀνασκαφῆς (ρόζ: φάση 1, πράσινο: φάση 2, μπλέ: φάση 3, καφέ: φάση 4). Stephen Clarke.

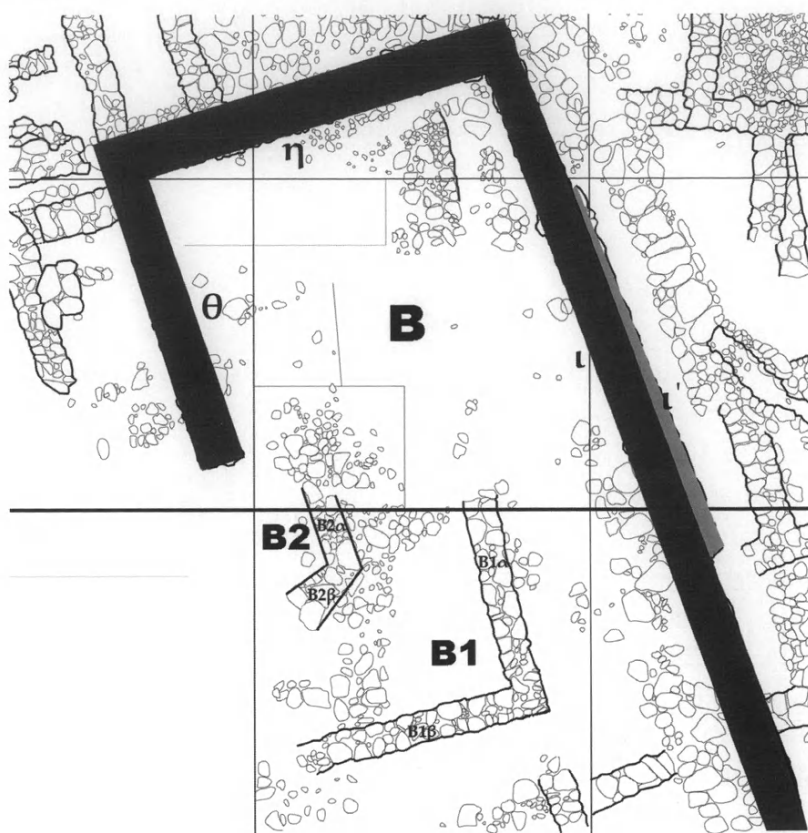
Ο ΟΙΚΙΣΜΟΣ

Τò 2008 είχαμε άνασκάψει τέσσερα κτίσματα, τὰ όποια είχαμε όνομάσει Οίκίες Α, Β, Γ, Δ. Έφέτος ή άνασκαφή έπικεντρώθηκε στις Οίκίες Β, Γ, και Δ.

Οίκία Β

Η Οίκία Β είναι ένα μακρύ όρθογώνιο κτίριο με κατεύθυνση βδ-να, όριζόμε-
νο από τούς τοίχους η, θ, και ι (είκ. 2). Έφέτος άκολουθήσαμε τόν τοίχο ι προς
τά ΝΑ. στα τετράγωνα N13a9010 και N13a1001, αλλά δέν φθάσαμε τó νότιο
άκρο του, γιατί συνεχίζεται στό άσκαφο. Τό άνασκαφέν τμήμα του έχει τώρα συ-
νολικό μήκος 13 μ. Σε άπόσταση 3.30 μ. από τó βόρειο άκρο τού τοίχου ι άρχίζει
λεπτός και ρηγός τοίχος (ι') πού φαίνεται ότι σε ύστερότερη φάση προστέθηκε
στην άνατολική πρόσοψη τού τοίχου ι για ύποστήριξη ή έπισκευή (πίν. 66β). Ό
τοίχος ι' έχει μήκος 5.40 μ., πλάτος 0.30 μ., και είναι κατασκευασμένος από
μονή σειρά μικρών λίθων σε δύο όριζόντιες σειρές. Στα άνατολικά τού τοίχου
αυτού και στό ίδιο βάθος με τó θεμέλιό του, βρέθηκαν τμήματα δαπέδου από πα-
τημένο χώμα και κονίαμα καλυμμένο με λευκή βαφή, πού φανερώνει τήν ύπαρξη
δωματίου, άν και μέχρι στιγμής δέν έχει σταθεί δυνατόν νά όρισθούν οι τοίχοι πού
πιθανόν νά τó όριζαν. Η κεραμική πού βρέθηκε στα θεμέλια είναι ΥΕ ΙΙ/ΙΙΑ και
φαίνεται ότι ό τοίχος κατασκευάσθηκε κατά τήν πρώιμη μυκηναϊκή περίοδο. Τό
δάπεδο περιείχε άνάμικτη κεραμική ΥΕ ΙΙ-ΙΙΑ2 πού δηλώνει ότι ό χώρος στόν
όποιο άνήκε τó δάπεδο ήταν σε χρήση μέχρι τήν ΥΕ ΙΙΑ2.

Στό έσωτερικό τής Οίκίας Β βρέθηκαν δύο δωμάτια πού φαίνονται νά άνή-
κουν σε προγενέστερη φάση (πίν. 67α). Τό δωμάτιο Β1 όρίζεται από τούς τοίχους
Β1α (ΒΔ.-ΝΑ., θεμελιωμένος σε βάθος 0.931, πλ. 0.45, σωζ. μήκ. 3.80, σωζ.
ύψος 0.46) and Β1β (ΝΔ.-ΒΑ., θεμελιωμένος σε βάθος 0.830, πλ. 0.52, σωζ.
μήκ. 3.5, σωζ. ύψος 0.363). Οί λίθοι τής γωνίας πού σχηματίζουν οι δύο αυτοί
τοίχοι είναι καμένοι. Στρώμα όστράκων, μικρών χαλίκιων και σκληρού χώμα-
τος καλύπτει τó ΝΔ. άκρο τού Β1β, ενώ τεμάχια κονιάματος και χαλίκια στα
νότια τού τοίχου Β1β φαίνονται νά προέρχονται από κατεστραμμένο δάπεδο και
συνδέονται με μικρά τεμάχια από ώμές πλίνθους πού βρέθηκαν κοντά στό ΒΑ.
άκρο τού τοίχου Β1β. Στα Β. τού τοίχου Β1α ύπάρχει στρώμα με όστρακα από
κύλικες, κύπελλα, αλλά και άποθηκευτικά άγγεία τών ΥΕ ΙΙ/ΙΙΑ περιόδων



Εἰκ. 2. Κάτοψη τῆς Οἰκίας Β.

(βάθος 0.670-0.795). Τὸ στρώμα αὐτὸ ἀποτελεῖ συνέχεια στρώματος καμένων λίθων καὶ καμένου χώματος ποὺ ἐκτείνεται μέχρι τῇ γωνία τῶν τοίχων B1α καὶ B1β, ἐπὶ συνολικοῦ ἐμβαδοῦ 2.5 τ.μ. Τὸ δεύτερο δωμάτιο (B2) ὀρίζεται ἀπὸ τοὺς τοίχους B2α (NA.-ΒΔ., πλ. 0.40, σωζ. μήκ. 1.95) καὶ B2β (N-BA., πλ. 0.50, σωζ. μήκ. 0.97), στὰ ΒΔ. τοῦ δωματίου B1. Καὶ οἱ δύο τοῖχοι εἶναι θεμελιωμένοι σὲ βάθος 0.934. Ἀνάμεσά τους βρέθηκε παχὺ (βάθος 0.917-1.010) στρώμα πλίνθων καὶ κονιάματος ποὺ φαίνεται νὰ συνεχίζει τὸ καμένο στρώμα στὰ Β. τοῦ τοίχου B1α. Στὰ ἀνατολικά τοῦ τοίχου B2α ὑπάρχουν πεσμένοι λίθοι ποὺ φαίνονται νὰ προέρχονται ἀπὸ τὴν καταστροφὴ τοῦ τοίχου.

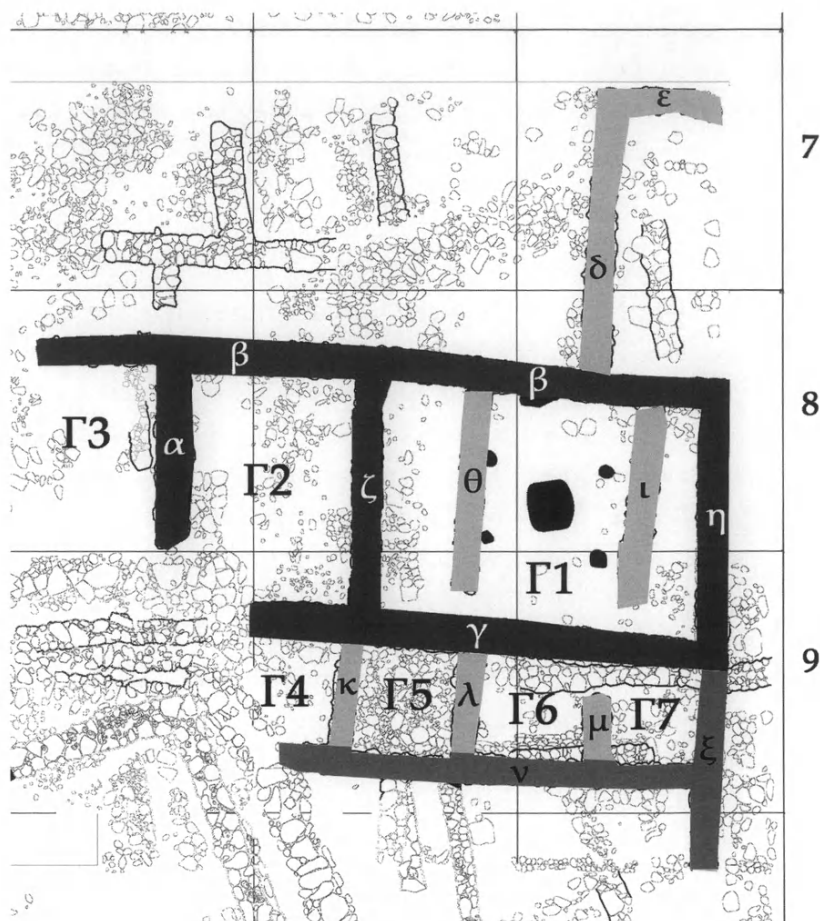
Τὰ θεμέλια των τοίχων τῶν δύο αὐτῶν δωματίων εἶναι χαμηλότερα ἀπὸ τοὺς τοίχους η, θ, καὶ ι καὶ φαίνεται ὅτι τὰ δωμάτια ἀνήκουν σὲ παλαιότερη φάση. Σὲ

τέτοια περίπτωση, ίσως αποτελούν υπολείμματα παλαιότερων κτισμάτων που έπεσαν σέ άχρησία όταν κατασκευάσθηκε ή Οικία Β. Έπειδή τó έσωτερικό τής Οικίας Β δέν έχει άνασκαφεί ακόμα πλήρως, τó θέμα θά διερευνηθεί τού χρόνου.

Οικία Γ

Η Οικία Γ είναι ένα συγκρότημα τουλάχιστον όκτώ δωματίων στα τετράγωνα N13a9i7, N13a9i8, N13a908, N13a9i8, N13a9i9, N13a909, και N13a9i9, με προσανατολισμό ανατολικά προς δυτικά (είκ. 3). Διακρίνονται δύο αρχιτεκτονικές φάσεις. Η πρώτη (σχεδιασμένη με μαύρο στήν είκ. 3) περιλαμβάνει τρία δωμάτια διατεταγμένα από ανατολικά προς δυτικά. Τα δωμάτια αυτά όρίζονται στα βόρεια από τόν τοίχο β (μ. 14.98), στα νότια από τόν τοίχο γ και στα ανατολικά από τόν τοίχο η, ό όποιος ήταν ό πίσω τοίχος τού κτιρίου. Η είσοδος φαίνεται ότι βρισκόταν στα δυτικά, στο δωμάτιο Γ3, όριζόμενο από τούς τοίχους α (πλ. 0.58-0.70) και β (πλ. 0.49-0.67). Ο δυτικός τοίχος τού δωματίου αυτού δέν βρέθηκε, αλλά στο σημείο αυτό έχει επέλθει σημαντική διατάραξη από τήν κατασκευή τού υστερότερου άγωγού Ι. Πεσμένες πέτρες γύρω από τή δυτική άπόληξη τού τοίχου γ ίσως νά ανήκαν αρχικά στόν δυτικό αυτό τοίχο τού δωματίου Γ3, άν και υπάρχει ή πιθανότητα ό χώρος νά ήταν άνοικτός προς τά δυτικά.

Τό δωμάτιο Γ2, όριζόμενο από τούς τοίχους α, β, γ και ζ, έχει διαστάσεις 3.27 μ. (Α-Δ)×4.45 μ. (Β-Ν). Η ΝΔ. γωνία τών τοίχων γ και α έχει καταστραφεί από τόν υστερότερο άγωγό Ι. Τό δωμάτιο Γ1 (πίν. 67β) έχει διαστάσεις 6.15 μ. (Α-Δ)×4.51(Β-Ν) μ. και όρίζεται από τούς τοίχους β, γ, ζ, και η (μήκ. 6.05 μ., πλ. 0.62 μ). Και οι τρεις αυτοί τοίχοι είναι βαθεΐς (7-9 σειρές με μέσο ύψος 1 μ.) και πλατεΐς και φαίνεται ότι ήταν κατασκευασμένοι για νά υποστηρίξουν και δεύτερο όροφο. Τό βασικό χαρακτηριστικό τού δωματίου είναι έστία, σχεδόν κυκλική, διαστάσεων 0.91×0.96×0.07 μ., τής όποιας ή άνώτερη επιφάνεια καλύπτεται από λεπτό στρώμα έρυθρού πηλού (Munsell 2.5YR 4/8). Η έστία είναι κατασκευασμένη από δάπεδο πατημένου χώματος και κονιάματος, επί τού όποίου βρέθηκε ΥΕ ΙΙΑ1/ΙΙΑ2 κεραμική. Τό δάπεδο παρουσιάζει έλαφρά κλίση προς τά δυτικά και συνεχίζεται στο δωμάτιο Γ2. Στο ύπόστρωμα τού δαπέδου βρέθηκε μεγάλος άριθμός ΥΕ ΙΙ-ΙΙΑ όστράκων, όστών ζώων, και λιθαρίων. Μέσα στο δάπεδο και γύρω από τήν έστία βρέθηκαν τέσσερις επίπεδες πλάκες, μέσης διαμέτρου 0.35 μ., που χρησίμευαν ως βάσεις για τίς κολόνες που



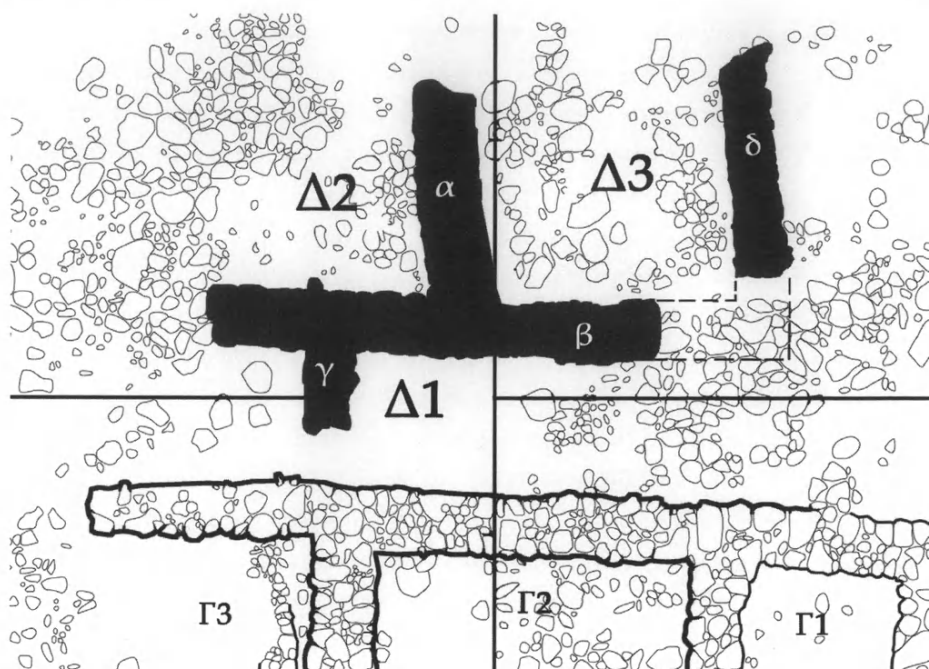
Εἰκ. 3. Κάτοψη τῆς Οἰκίας Γ.

ὑποστήριζαν τὴν ὀροφή καὶ τὸ ἄνοιγμα πὺν ὑπῆρχε πάνω ἀπὸ τὴν ἐστία γιὰ νὰ φεύγει ὁ καπνός.

Πάνω ἀπὸ τὸ δάπεδο τῶν δωματιῶν Γ1 καὶ Γ2 ὑπῆρχε στῶμα πεσμένων λίθων μικρῶν καὶ μεσαίων διαστάσεων, μέσα στὸ ὁποῖο βρέθηκαν ἀγνύθα καὶ βαρύδι ἀργαλιῶ (πίν. 75β:1, ο). Οἱ πεσμένοι αὐτοὶ λίθοι προέρχονται ἀπὸ τὴν καταστροφή τῆς πρώτης φάσης τοῦ κτιρίου. Μετὰ τὴν καταστροφή, ἡ ἐστία, οἱ βάσεις τῶν κιόνων, καὶ τὸ δάπεδο δὲν χρησιμοποιοῦνται καὶ καλύπτονται ἀπὸ πατημένο χῶμα καὶ λιθάρια. Τὸ δωμάτιο Γ1 χωρίζεται σὲ μικρότερα τμήματα ἀπὸ τοὺς χαμηλοὺς τοίχους θ (μῆκ. 3.79, πλ. 0.51-0.53) καὶ ι (μῆκ. 2.85, πλ.

0.47-0.54): οί τοίχοι αὐτοί εἶναι κατασκευασμένοι ἀπὸ δύο σειρὲς λίθων μὲ μέγιστο ὕψος 0.30 μ. καὶ χτίσθησαν ὅταν ἡ ἐστία μὲ τοὺς κίονες ἔπεσε σὲ ἀχρησία (ὁ τοίχος θ εἶναι κτισμένος ἐπάνω στὶς δύο δυτικὲς βάσεις κίωνων τῆς ἐστίας). Κατὰ τὴ δεύτερη αὐτὴ οἰκοδομικὴ φάση μία σειρὰ τριῶν δωματίων κατασκευάζεται καὶ προστίθεται στὸ νότιο τμήμα τοῦ κτιρίου. Πρόκειται γιὰ τὰ μικρὰ ὀρθογώνια δωμάτια Γ5-Γ7 (πίν. 68α) καὶ τὸ δωμάτιο Γ4, ὁ δυτικὸς τοίχος τοῦ ὁποίου φαίνεται ὅτι καταστράφηκε ἀπὸ τὴν κατασκευὴ τοῦ Ἀγωγοῦ ΙΙΙ καὶ κατόπιν ἀπὸ φωτιά, ὅπως φαίνεται ἀπὸ τὶς καμένες πέτρες καὶ τὸ καμένο χῶμα στὸ σημεῖο αὐτό (πίν. 68β). Ἀπὸ τὴν ἄλλη πλευρά, δὲν ἔχουν βρεθεῖ ἔχνη δυτικοῦ τοίχου καὶ εἶναι πιθανὸν ὅτι ὁ χῶρος αὐτὸς ἦταν ἀνοικτὸς πρὸς τὰ δυτικά. Τὰ δωμάτια αὐτὰ ὀρίζονται ἀπὸ τοὺς τοίχους κ (πλ. 0.50, μήκ. 2), λ (πλ. 0.60, μήκ. 2.10), καὶ μ (πλ. 0.60, μήκ. 1.8), ποὺ εἶναι ρηχοί (μόνο δύο σειρὲς, μέσου ὕψους 0.40-0.50). Ἐνώνονται μὲ τὸν τοίχο γ καὶ ὀρίζονται στὰ νότια ἀπὸ τὸν ἐνισχυμένο τοίχο ν (μήκ. 8.5, πλ. 0.60). Εἶναι πιθανὸν ὅτι οἱ τοίχοι ν καὶ ξ κατασκευάσθηκαν στὴν πρώτη φάση καὶ συλλειτουργοῦσαν μὲ τὰ δωμάτια Γ1-Γ3, καὶ ὅτι κατὰ τὴ δεύτερη φάση ὁ χῶρος ἀνάμεσά τους διαιρέθηκε σὲ μικρότερα δωμάτια ἀπὸ τοὺς τοίχους κ, λ, καὶ μ. Τὸ μικρὸ καὶ ὁμοιόμορφο μέγεθος τῶν δωματίων αὐτῶν (τὸ καθένα ἔχει ἐμβαδὸν περίπου 4 τ.μ.) ὑποδεικνύει ὅτι χρησιμοποιῶνταν ὡς ἀποθηκευτικοὶ χῶροι, ἂν καὶ τὸ δωμάτιο Γ5 ἦταν στρωμένο μὲ στρῶμα λιθαρίων (πίν. 68α) καὶ θὰ μπορούσε νὰ εἶχε χρησιμοποιηθεῖ καὶ ὡς φωταγωγός. Στὸ ἐσωτερικὸ τῶν δωματίων αὐτῶν ἐντοπίσθηκαν δύο δάπεδα, τὸ ἓνα πάνω στὸ ἄλλο, κατασκευασμένα ἀπὸ λιθάρια καὶ πατημένο χῶμα. Ἐπάνω στὰ δάπεδα αὐτὰ βρέθηκαν μεγάλες ποσότητες ΓΕ ΙΙΑ2/ΙΙΒ κεραμικῆς, περιλαμβανομένων καὶ ὀστράκων ἀπὸ κύλικες καὶ βαθεῖς σκύφους (πίν. 69β), καθὼς καὶ θραύσματα πίθων καὶ χονδροειδῶν ἀποθηκευτικῶν ἀγγείων, τεμάχια ἀπὸ ρυτό (εἰκ. 8: P1317), καὶ τεμάχια ἀνθρωπόμορφων καὶ ζωόμορφων εἰδωλίων (πίν. 75β e, f, g), ἀνακατεμένα μὲ ὅστὰ ζῶων καὶ θραύσματα λευκοῦ κονιάματος. Ἕνα μεγάλο πιάτο βρέθηκε κατὰ χώραν σὲ στρῶμα μαλακοῦ ἐρυθροῦ πηλοῦ πάνω στὸ δάπεδο τοῦ δωματίου Γ7 (πίν. 69α).

Στὴ δεύτερη φάση ἀνήκουν ἐπίσης οἱ τοίχοι δ καὶ ε, στὰ βόρεια τῶν δωματίων Γ1-Γ3, ποὺ ὀρίζουν τὸ δωμάτιο Γ8. Τὸ δωμάτιο αὐτὸ ἐκτείνεται σὲ ἄσκαφη περιοχὴ στὰ ἀνατολικά, καὶ ὡς ἐκ τούτου δὲν ἔχει ἀνασκαφεῖ πλήρως. Κοντὰ στὴν ἀνατολικὴ ἀπόληξιν τοῦ τοίχου ε βρέθηκε ΓΕ ΙΙΑ2 κεραμικὴ μὲ θραύσματα ἀνθρωπόμορφων εἰδωλίων (πίν. 75β c, d).



Εἰχ. 4. Κάτοψη τῆς Οἰκίας Δ.

Οἰκία Δ

Τὸ δωμάτιο Δ2 καὶ τὸ δυτικὸν τμήμα τοῦ δωματίου Δ1 στὸ τετράγωνο N13a9η7 εἶχαν ἀνασκαφῆ τὸ 2008. Ἐφέτος ἐπεκτείναμε τὴν ἀνασκαφὴ πρὸς τὰ ἀνατολικά στὸ τετράγωνο N13a9θ7, ὅπου βρέθηκε ἄλλο ἓνα δωμάτιο τῆς Οἰκίας αὐτῆς, τὸ Δ3 (εἰχ. 4, πίν. 70α). Τὸ δωμάτιο αὐτὸ ὀρίζεται ἀπὸ τοὺς τοίχους α (πλ. 0.60, σωζ. μῆκ. 2.15, σωζ. ὕψος 0.40), β (πλ. 0.45-0.50, σωζ. μῆκ. 4.30, σωζ. ὕψος 0.50), καὶ δ (πλ. 0.47, σωζ. μῆκ. 2.32, σωζ. ὕψος 0.94). Ἡ ΝΔ. γωνία τοῦ δωματίου, ἀνάμεσα στοὺς τοίχους β καὶ δ ἔχει καταστραφεῖ (στὸ σημεῖο αὐτὸ ὑπάρχουν πολλὰ πεσμένες πέτρες, ὀρισμένες ἀπὸ τίς ὁποῖες ἴσως ἀνῆκαν στὸ κατεστραμμένο τμήμα τοῦ τοίχου). Τόσο τὸ τμήμα τοῦ τοίχου β ἀπὸ τὴ γωνία μὲ τὸν τοῖχο α μέχρι τὸ σημεῖο ποὺ σταματᾷ κοντὰ στὸν τοῖχο δ, ὅσο καὶ τὸ χῶμα τριγύρω ἔχει καεῖ. Δάπεδο δὲν βρέθηκε στὸ δωμάτιο Δ3, ἀλλὰ ὁ χῶρος ἀνάμεσα στοὺς τοίχους α καὶ δ εἶναι γεμάτος μὲ θραύσματα ἀγγείων, συμπεριλαμβανομένου μεγάλου τεμαχίου ἀπὸ πίθο. Ὁ χῶρος στὰ δυτικὰ τοῦ τοί-

χου δ περιείχε μεγάλες ποσότητες όστράκων άνακατεμένων με τμήματα λευκοῦ κονιάματος καὶ τεμάχια άνθρωπόμορφων ειδωλίων (πίν. 75β c, d), αλλά δάπεδο δέν βρέθηκε οὔτε έδω καὶ δέν γνωρίζουμε έάν πρόκειται για άλλο δωμάτιο. Σέ απόσταση 2.40 μ. από τὸ άνατολικὸ άκρο τοῦ τοίχου δ βρέθηκαν άναποδογυρισμένοι δύο σκύφοι, ένας πιθαμοφορέας, ένα κύπελλο καὶ ένα άμφικωνικὸ σφονδύλι (πίν. 70β, πίν. 75β m). Ἡ κεραμικὴ καὶ από τὰ άνατολικά καὶ από τὰ δυτικά τοῦ τοίχου δ εἶναι ΥΕ ΙΙΑ1/ΙΙΑ2, αλλά υπάρχουν καὶ λίγα όστρακα βαθέν σκύφων πὸ θά μπορούσαν νά χρονολογηθοῦν στὴν ΥΕ ΙΙΒ. Ὁ χῶρος στὰ βόρεια τῆς Οἰκίας Δ εἶναι καλυμμένος με στρώμα πεσμένων λίθων, πὸ περιέχει μεγάλες ποσότητες όστράκων, κυρίως κυλίκων, σκύφων, κυπέλλων, καὶ άμφορέων τῆς ΥΕ ΙΙΑ2/ΙΙΒ (πίν. 70γ). Μέσα στὸ στρώμα αὐτὸ επίσης βρέθηκε καὶ χεῖλος από ασάμινθο (πίν. 71α).

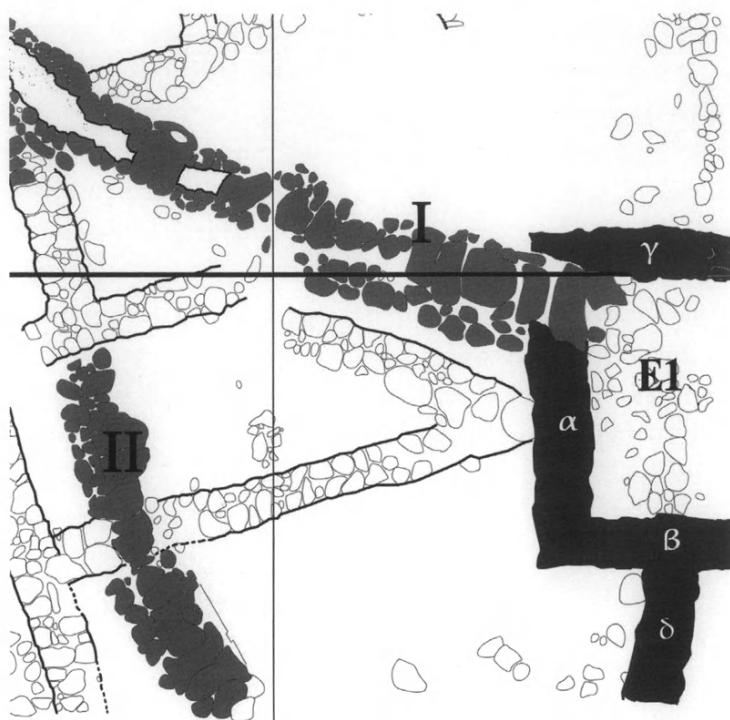
Οἰκία Ε

Ἡ Οἰκία Ε (εἰκ. 5, πίν. 71β) βρίσκεται στὰ άνατολικά τῆς Οἰκίας Β καὶ στὰ νότια τῆς Οἰκίας Γ, στὸ τετράγωνο N13a10i1. Τὸ 2009 άνασκάψαμε τμήμα ένός όρθογώνιου δωματίου πλάτους 2.75 μ. (Ε1), πὸ όρίζεται από τοὺς τοίχους α (πλ. 0.60, μήκ. 3.60), β (πλ. 0.55, μήκ. 2.50), καὶ γ (πλ. 0.60, μήκ. 2.30 μ.). Τὸ έσωτερικὸ τοῦ δωματίου καλύπτεται από πεσμένες πέτρες καὶ μέχρι στιγμῆς δέν έχει βρεθεῖ δάπεδο. Ἡ κεραμικὴ χρονολογεῖται στὴν ΥΕ ΙΙΑ2 καὶ βρέθηκε καὶ τεμάχιο ζωόμορφου ειδωλίου (πίν. 75β g). Τὸ πιὸ ένδιαφέρον χαρακτηριστικὸ τοῦ δωματίου αὐτοῦ εἶναι ότι από τὸ έσωτερικὸ του ξεκινά ὁ Άγωγός Ι, τὸ όποιο έγείρει τὴν πιθανότητα ὕπαρξης εργαστηριακῆς έγκατάστασης.

Στὰ νότια τοῦ τοίχου β ξεκινά άλλος τοίχος, ὁ τοίχος δ (πλ. 0.60, μήκ. 1.50) πὸ κατευθύνεται πρὸς τὰ νότια. Κατὰ πόσον οἱ τοῖχοι β καὶ δ όρίζουν δωμάτιο θά διερευνηθεῖ τὸ 2010.

Οἱ άγωγοί

Άπό τὰ πιὸ ένδιαφέροντα εύρήματα τῆς έφετινῆς άνασκαφικῆς περιόδου εἶναι σύστημα άγωγῶν πὸ αρχίζει από τὴ νοτιοανατολικὴ γωνία τῆς άνασκαφείσης περιοχῆς καὶ καταλήγει στὰ βορειοδυτικά στὸ λιθόστρωτο. Τὸ σύστημα αὐτὸ έχει δύο κύριους άγωγούς.

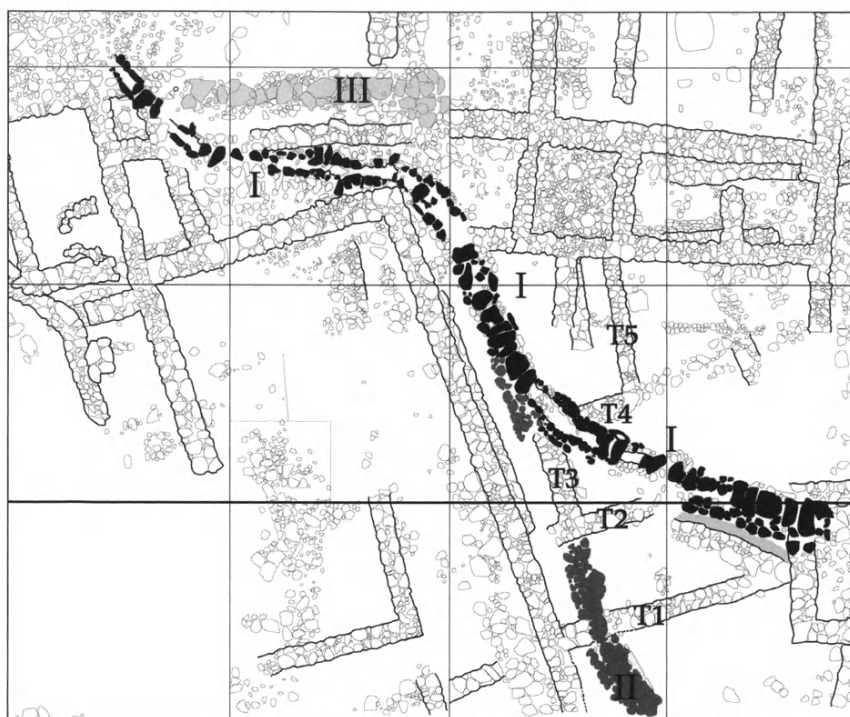


Εἰκ. 5. Κάτοψη τοῦ δωματίου E1.

Ὁ Ἀγωγός I ἀρχίζει ἀπὸ τὸ δωμάτιο E1. Πρόκειται γιὰ κτιστὸ ἀγωγό, καλυμμένο μὲ μεγάλες ἀσβεστολιθικὲς πλάκες, ἀκανόνιστες ὀρθογώνιες (μεγίστων διαστάσεων 0.80×0.30 μ.) ἢ ὠοειδεῖς (μέγ. διαστάσεων 0.60×0.30 μ.), συνολικοῦ μήκους 16 μ., ἀπὸ τὴν ἀρχὴ του στὸ δωμάτιο E1 μέχρι τὴν ἐξοδὸ του στὸ λιθόστρωτο στὸ τετράγωνο N13a9ζ8. Τὰ πρῶτα 13 μέτρα μήκους φθάνουν μέχρι τὴ νοτιοδυτικὴ γωνία τοῦ δωματίου Γ4, ὅπου ὁ ἀγωγὸς στρέφεται πρὸς τὰ δυτικά, περνᾷ πάνω ἀπὸ τὴ βορειοανατολικὴ γωνία τοῦ δωματίου A3³ καὶ ἐκβάλλει στὴ βορειοανατολικὴ γωνία τοῦ δωματίου A1 (εἰκ. 6).

Ὁ Ἀγωγός II ἀποκαλύφθηκε στὸ τετράγωνο N13a10θ1 καὶ παρακολούθηθηκε σὲ μῆκος 7 μ. Ἡ ἀρχὴ του δὲν ἔχει ἐντοπισθεῖ ἀκόμα γιατί βρίσκεται

3. Γιὰ τὸ δωμάτιο 3 βλ. ΠΑΕ 2008, 58.



Είχ. 6. Κάτοψη των άγωγών.

στο άσκαφο. Ένώνεται με τόν Άγωγό Ι στο τετράγωνο N13a9010 (πίν. 72α). Είται καλυμμένος με μεγάλες άσβεστολιθικές πλάκες, παρόμοιων διαστάσεων με εκείνες του Άγωγού Ι. Αύτοι οι δύο άγωγοί είται κτισμένοι πάνω σε σειρά τοίχων (T1-T4) που άρχικά φαίνεται ότι ανήκαν σε δωμάτιο που δέν έχει ταυτισθεί άκόμα. Στρώμα καταστροφής που έντοπίσθηκε ανάμεσα στους τοίχους T1, T2, και τόν άγωγό ΙΙ φαίνεται ότι ανήκε σε έκείνο τó δωμάτιο. Τó στρώμα αύτό περιέχει καμένο χώμα, κάρβουνο, καμένα λιθάρια, και καμένα όστά ζώων με όστρακα της ΥΕ ΙΙΑ1/ΙΙΑ2/ΙΙΒ περιόδου, ένώ στρώμα με λιωμένες πλίνθους βρέθηκε γύρω στη νότια άκρη του τοίχου T2. Άκριβώς κάτω άπό τó στρώμα καταστροφής βρέθηκε στρώμα σκούρου έρυθρού χώματος με τεμάχια κατεστραμμένου δαπέδου και φθαρμένου κονιάματος. Τó δάπεδο με τη σειρά του βρίσκεται επάνω σε στρώμα κίτρινο άργιλώδους χώματος με θραύσματα καμένων όστων και κεραμικής, αλλά τó χώμα δέν ήταν καμένο. Πλάι στη βορειοανατολική πρόσοψη

τοῦ Ἀγωγοῦ II καὶ σὲ παράλληλη κατεύθυνση βρέθηκε πήλινος ἀγωγός (πίν. 72β), ὁ ὁποῖος θὰ ἀνασκαφεῖ πλήρως τοῦ χρόνου. Τὸ τμήμα ποὺ ἀποκαλύφθηκε ἔχει μῆκος 0.90 μ., ἀπὸ τῇ νοτιοανατολικῇ γωνία τοῦ τετραγώνου N13a1001 μέχρι τὸ σημεῖο ποὺ σταματᾷ ἀπότομα μπροστὰ σὲ σειρὰ λιθαρίων.


Ἕνας τρίτος ἀγωγός (III στὴν εἰκ. 6) εἶχε ἀνασκαφεῖ τὸ 2008 στὸ τετράγωνο N13a10η8⁴, ὁ ὁποῖος καταλήγει στὸ λιθόστρωτο στὸ ὁποῖο καταλήγει καὶ ὁ ἀγωγὸς I.

Βόρεια προέκταση τοίχου α

Στὸ βόρειο τμήμα τῆς ἀνασκαφῆς ἐρευνήσαμε τρία σκάμματα (N13a9ε8 καὶ N13a9ε8ζ7 ἀπὸ τὸ 2008 καὶ τὸ καινούργιο N13a9ε7), γιὰ νὰ καθορίσουμε τὰ ὅρια τοῦ λιθόστρωτου πρὸς τὰ βόρεια καὶ βορειοδυτικά, τὰ ὁποῖα καὶ ἐντοπίσθηκαν στὰ σκάμματα N13a9ζ7 καὶ N13a9ε8. Ἀπρόσμενο εὕρημα ἦταν ἡ συνέχιση τοῦ μακροῦ τοίχου α, τοῦ ὁποίου τὸ βόρειο ἄκρο φαινόταν κατεστραμμένο ἀπὸ τὸ λιθόστρωτο στὸ τετράγωνο N13a9ε8. Ὁ τοῖχος αὐτὸς συνεχίζεται στὸ τετράγωνο N13a9ε7 (εἰκ. 7, πίν. 73α), σὲ ἀπόσταση 9.90 μ. ἀπὸ τὸ σημεῖο ποὺ διακόπτεται τὸ νότιο τμήμα του, διάστημα ποὺ καταλαμβάνεται ἀπὸ τὸ λιθόστρωτο. Ὁ τοῖχος α παρακολογήθηκε πρὸς τὰ βόρεια σὲ μῆκος 3 μ. μέχρι τὸ τέλος τοῦ σκάμματος, ἀλλὰ συνεχίζεται περαιτέρω πρὸς τὰ βόρεια, στὸ ἄσκαφο. Τὸ συνολικὸ ἀρχικὸ μῆκος τοῦ τοίχου στὴν ἀνασκαφεῖσα περιοχὴ ἀνέρχεται ἔτσι στὰ 35 μ. Ἡ χρῆση τοῦ τοίχου δὲν εἶναι ξεκάθαρη, ἀλλὰ εἶναι ἐνδιαφέρον ὅτι τὸ νότιο ἄκρο του, στὸ τετράγωνο N13a10ε3 φαίνεται ὅτι στρέφεται πρὸς τὸ Κυκλώπειο Ἀνδρῶ, ἐν ᾗ περιπτώσει εἶναι πιθανὸν ὅτι ὀριοθετοῦσε κάποιον χώρον σὲ συνάρτηση μὲ τὸ κτίριο ποὺ βρισκόταν ἐπὶ τοῦ ἀνδρῶρου (βλ. κατ.). Ἡ συνέχιση τῆς ἀνασκαφῆς, τόσο πρὸς τὰ βόρεια, ὅσο καὶ πρὸς τὰ νότια, θὰ μᾶς βοηθήσει νὰ κατανοήσουμε τὴ χρῆση τοῦ μακροῦ αὐτοῦ τοίχου.

Στὸ τετράγωνο N13a9ε7, σὲ ἐλαφρῶς χαμηλότερο βάθος ἀπὸ τὸν τοῖχο α, βρέθηκαν τρεῖς τοῖχοι ποὺ φαίνονται νὰ ὀρίζουν δωμάτιο (πίν. 73α). Πρόκειται γιὰ τοὺς τοίχους T2 (μῆκ. 5 μ., πλ. 0.55 μ.), T3 (μῆκ. 3 μ., πλ. 0.60 μ.), καὶ T4 (μῆκ. 3.5 μ., πλ. 0.60 μ.). Ἐντὸς τοῦ δωματίου, πλάι στὴ βόρεια πρόσοψη

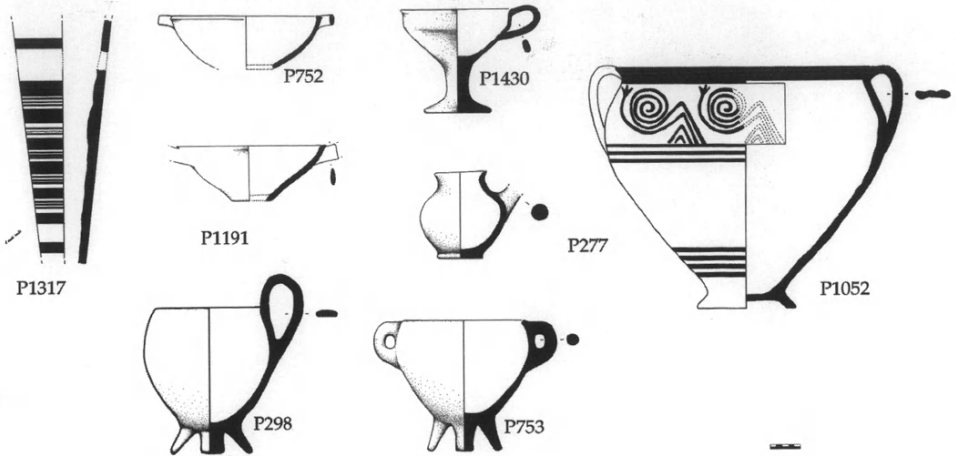
4. Βλ. ΠΑΕ 2008, 64-65.



Εικ. 7. Κάτοψη της βόρειας προέκτασης του τοίχου α και των τοίχων T2-T4. Ο αποθέτης σημειώνεται με ανοικτό γκριζο.

του τοίχου T3 και στο ίδιο βάθος με το θεμέλιο του τοίχου βρέθηκαν αναποδογυρισμένο ένα κύπελλο και δύο σχεδόν ολόκληρες κύλικες, προφανώς πεσμένα από ψηλότερο σημείο (πίν. 73β).

Οι τοίχοι T2 και T3 έχουν κτισθεί επάνω σε παχειά (0.60 μ.) επίχωση που περιείχε μεγάλες ποσότητες σπασμένων ΥΕ ΙΙΑ1/ΙΙΑ2 αγγείων, όστων, και κάρβουνου, εκ των οποίων μπορέσαμε να συγκολλήσουμε όρισμένα ολόκληρα αγγεία, συμπεριλαμβανομένου ΥΕ ΙΙΑ1/ΙΙΑ2 κρατήρα (εικ. 8: P1052, πίν. 75α b). Κάτω από την επίχωση αυτή, σε βάθος 2.574 και κοντά στο νότιο άκρο του τοίχου α βρέθηκε αποθέτης έλλειψοειδούς σχήματος και διαστάσεων 0.80x0.45 μ., που περιείχε μεγάλες ποσότητες όστράκων και καμένων όστων ζώων (πίν. 74α). Λίγο βαθύτερα από τον αποθέτη (2.672), στη δυτική πλευρά του τοίχου T2 βρέθηκε μεγάλος πίθος (πίν. 74β) τοποθετημένος μέσα σε σκληρό στρώμα με χαλίκια και κίτρινα έγκλείσματα, που πιθανόν να αποτελεί δάπεδο. Ο πίθος πρέπει να ήταν κεκλιμένος γιατί μία από τις πλευρές του ήταν πεσμένη επάνω στην άλλη. Φωτογραφήθηκε αλλά έμεινε στη θέση του, καθώς τμήμα του συνεχίζεται στο άσκαφο στο τετράγωνο N13a9δ7 και θα ανασκαφεί στο μέλλον.



Εἰκ. 8. Σχέδια ἀγγείων.

Ἡ ταφή

Ἐφέτος ὁλοκληρώθηκε ἡ ἀνασκαφή τοῦ σκελετοῦ στὸν ὁποῖο ἀνήκει τὸ κρανίον ποὺ βρέθηκε τὸ 2008 (πίν. 76α)⁵. Ἡ μελέτη τῶν λειψάνων ἐπιβεβαίωσε ὅτι πρόκειται γιὰ γυναίκα ἡλικίας 12-13 ἐτῶν ποὺ εἶχε ταφεῖ σὲ ρηχὴ κοιλότητα τοῦ ἐδάφους. Τὸ σῶμα εἶχε ἐναποθεθεῖ σὲ ὕπτια θέση, μὲ τὰ πόδια πρὸς τὸ Βορρά, τοὺς βραχίονες λυγισμένους, τὸ ἀριστερὸ χέρι νὰ ἀκουμπᾷ στὸ στέρνο καὶ τὸ δεξιὸ στὸ δεξιὸ ὦμο καὶ τὸ κεφάλι ἔντονα γυρμένο πρὸς τὸ στῆθος. Ἡ κοιλότητα ἦταν πολὺ μικρὴ καὶ ρηχὴ γιὰ νὰ χωρέσει ὅλο το σῶμα, μὲ ἀποτέλεσμα τὸ σῶμα νὰ σχηματίζει καμπύλη, μὲ τὴ λεκάνη καὶ τὴν κατώτερη σπονδυλικὴ στήλη νὰ βρίσκονται στὸ βυθὸ τῆς κοιλότητας καὶ τὶς κνῆμες καὶ τὸν λαιμὸ περίπου 0.10-0.12 μ. ψηλότερα. Ἡ παθολογία τοῦ σκελετοῦ ἐπιβεβαιώνει τὴν παρουσία πορώδους ἀλλοιώσεως στὸν δεξιὸ ὀφθαλμικὸ κόγχο καὶ πορώδους ὑπερόστωσης στὸν κρανιακὸ θόλο, ἀποτελέσματα ἀναιμίας.

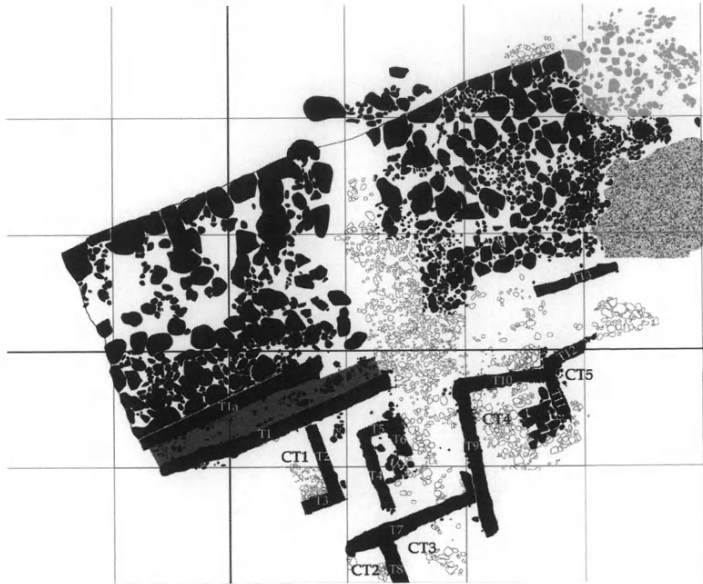
5. Βλ. ΠΑΕ 2008, 66.

Τὸ κυκλώπειο ἄνδρo (πίν. 77α-β)

Μεγάλες προσπάθειες καταβλήθηκαν ἐφέτος γιὰ τὸν καθαρισμὸ τοῦ τύμβου, κάτω ἀπὸ τὸν ὁποῖο τελικὰ φανερώθηκε «κυκλώπειο» μυκηναϊκὸ ἄνδρo. Τὸ ἄνδρo εἶχε ὑποστῇ σημαντικὴ φθορὰ ἀνὰ τοὺς αἰῶνες, ἀλλὰ ἡ πιὸ σοβαρὴ καταστροφὴ ἔγινε τῇ δεκαετίᾳ τοῦ 1970, ὅταν μηχανικὸς ἐκσκαφέας (μπουλντόζα) ἄνοιξε τάφρο πλάτους 7 μ. στὸ κέντρο τοῦ ἀνδρήρου, κάθετα στὸν μακρὺ του ἄξονα. Ὁ ἐκσκαφέας μετακίνησε τοὺς κυκλώπειους λίθους τοῦ κεντρικοῦ τμήματος καὶ τοὺς ἐναπόθεσε ἐπάνω στὴν ἐπίχωση πού εἶχε συσσωρευθεῖ μέχρι τότε ἐπάνω στοὺς λίθους τοῦ δυτικοῦ τμήματος, ἐνῶ τὸ χάσμα πού ἀνοίχθηκε γέμισε ἐν συνεχείᾳ μὲ μπάζα. Μετὰ ἀπὸ τέσσερις ἐβδομάδες ἐντατικῆς ἐργασίας μὲ ἔξι ἐργάτες, ἀφαιρέθηκε ἡ πυκνὴ βλάστηση ἀπὸ σχίνα, βάτα, καὶ ἀγριόχορτα, μετακινήθηκαν οἱ λίθοι πού εἶχαν ριχθεῖ ἀπὸ τὸν ἐκσκαφέα στὸ δυτικὸ τμῆμα τοῦ ἀνδρήρου, ἀφαιρέθηκε τὸ παχύ (1.50-1.80 μ.) στρώμα τῆς σύγχρονης ἐπίχωσης κάτω ἀπὸ τοὺς ριχτοὺς λίθους, καὶ ἀποκαλύφθηκαν οἱ λίθοι πού βρίσκονταν ἀκόμα κατὰ χώραν.

Τὸ ἄνδρo εἶναι ὀρθογώνιο (εἰκ. 9), διαστάσεων 8×23 μ., μὲ τὸν μακρὸ ἄξονα προσανατολισμένο νδ-βα., κατασκευασμένο μὲ μεγάλους ἀσβεστολιθικούς λίθους. Ἀποκαλύφθηκαν δύο τοῖχοι (βόρειος καὶ δυτικὸς) πού ξεκινοῦν ἀπὸ τὴν μεταξύ τους γωνία καὶ ἀνηφορίζουν πρὸς τὰ ψηλότερα σημεῖα τοῦ πλατώματος στὰ νότια καὶ τὰ ἀνατολικά.

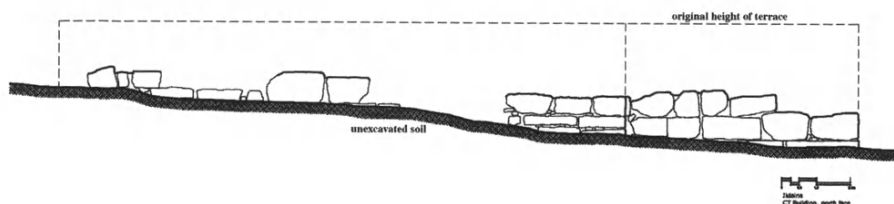
Στὴ βόρεια πλευρὰ τοῦ ἀνδρήρου (εἰκ. 10) εἶναι ὁρατὲς τρεῖς ὀριζόντιες σειρὲς ὀγκολίθων: 1) Ἀπὸ τὴν κατώτερη σειρὰ διακρίνονται μόνο τὰ ἀνώτερα τμήματα δύο ὀγκολίθων στὴ ΒΔ. γωνία. Τὸ μεγαλύτερο μέρος τῶν ὀγκολίθων αὐτῶν εἶναι ἀκόμα θαμμένο. 2) Ἡ μεσαία σειρὰ διατηρεῖται καλὰ, ἀπὸ τὴ ΒΔ. γωνία μέχρι τὸ σημεῖο πού ὁ μηχανικὸς ἐκσκαφέας κατέστρεψε τὸ κτίσμα. Ἀρχίζοντας ἀπὸ τὴ βδ. γωνία, οἱ δύο πρῶτοι ὀγκόλιθοι εἶναι ὀρθογώνιοι (ὁ ὀγκόλιθος 1 ἔχει διαστάσεις 1.50 μ.×0.80 μ.) ἢ σχεδὸν τετράγωνοι (ὁ 2 ἔχει διαστάσεις 0.60 μ.×0.80 μ.) καὶ ὀγκωδέστεροι ἀπὸ τοὺς ὑπόλοιπους, γιὰ νὰ προσφέρουν μεγαλύτερη ἐνίσχυση στὴ γωνία. Οἱ ἐπόμενοι τρεῖς ὀγκόλιθοι εἶναι ὀρθογώνιοι καὶ λαξευμένοι μὲ μεγαλύτερη ἐπιμέλεια, ἐλαφρῶς χαμηλότεροι ἀπὸ τοὺς πρώτους δύο (ὕψος 0.60 μ.), ἀλλὰ μακρύτεροι (μῆκος 1-1.75 μ.). Στὴ συνέχεια, ἀντὶ γιὰ ἔκτο καὶ ἑβδόμο ὀγκόλιθο ὑπάρχουν δύο ζευγάρια στενόμακρων λίθων (0.60 μ.×1.70 μ.) πού καταλήγουν στὸ σημεῖο πού ὁ ἐκσκαφέας κατέστρεψε τὸ ἄνδρo.



Εἰκ. 9. Κάτοψη τοῦ κυκλώπειου ἀνδῆρου καὶ τῶν ἀνασκαφέντων τοίχων στὰ νότια. Ὁ διάδρομος εἶναι σημειωμένος με σκούρο γκριζο, ἡ ἀναβάθρα με ἀνοιχτὸ γκριζο, καὶ ἡ ἀνοικτὴ αὐλὴ με σπογγωτό.

ρο, σὲ ἀπόσταση περίπου 9 μ. ἀπὸ τὴ ΒΔ. γωνία. 3) Ἀπὸ τὴν ἀνώτερη σειρὰ λείπουν δύο ὀγκόλιθοι ἀπὸ τὴ ΒΔ. γωνία, ἀλλὰ οἱ ἐπόμενοι ἑπτὰ εἶναι στὴ θέση τους. Εἶναι ὀρθογώνιοι, μήκους 0.70 ἕως 1.20 μ. καὶ ὕψους 0.50 ἕως 0.70 μ. Ἡ συνέχεια τῆς σειρᾶς αὐτῆς πρὸς τὰ ΒΑ. τοῦ κατεστραμμένου ἀπὸ τὸν ἐκσκαφέα τμήματος εἶναι σὲ ἐλαφρῶς ψηλότερο ἐπίπεδο λόγω τῆς ἀνωφέρειας τοῦ ἐδάφους. Στὸ σημεῖο αὐτὸ διατηροῦνται δύο μεγάλοι ὀγκόλιθοι, μήκους 1.20-1.60 μ. καὶ ὕψους 0.80-0.90 μ., ἀλλὰ πρὸς τὰ ΒΑ. φαίνεται ὅτι ἡ σειρὰ αὐτὴ συνεχιζόταν ἀπὸ ζευγάρια μακρόστενων λίθων, μήκους περίπου 1.50 μ. καὶ ὕψους 0.50 μ. (τμήματα τῶν λίθων αὐτῶν εἶναι θαμμένα).

Ἐνα ἀπὸ τὰ πιὸ ἐνδιαφέροντα ἀρχιτεκτονικὰ χαρακτηριστικὰ τοῦ ἀνδῆρου εἶναι οἱ ὀδοντώσεις πού παρουσιάζει στὴ βόρεια πλευρά (πίν. 78α). Διατηροῦνται δύο ὀδοντώσεις, πάχους 0.20-0.30 μ., ἡ πρώτη σὲ ἀπόσταση 12 μ. καὶ ἡ δευτέρα σὲ ἀπόσταση 21 μ. ἀπὸ τὴ ΒΔ. γωνία. Παρόμοιες ὀδοντώσεις παρουσιάζονται ἐπίσης σὲ μυκηναϊκὰ ἄνδхра στὴν Πύλο, στὸν Γλά, καὶ στὴν Τίρυνθα (J. Wright, *Mycenaean Palatial Terraces*, *AM* 95, 1980, 59-86).



Εἰκ. 10. Τομή τῆς βόρειας πρόσοψης τοῦ κυκλώπειου ἀνδῆρου (Michael Nelson).

Ἡ δυτική πλευρά ἔχει μῆκος 8.30 μ. καὶ ἀκολουθεῖ τὴν ἀνωφερικὴ κλίση τοῦ ἐδάφους πρὸς τὰ νότια. Μόνο μία σειρὰ εἶναι ἀκόμα στὴ θέση τῆς πάνω ἀπὸ τὴν ἐπιφάνεια τοῦ ἐδάφους, ἀποτελούμενη ἀπὸ ἕξι σχεδὸν τετράγωνους ὀγκόλιθους, μέσων διαστάσεων 0.60×0.80. Ἡ ἐπίχωση μπροστὰ ἀπὸ τὴ δυτικὴ καὶ βόρεια πλευρὰ δὲν ἔχει ἀνασκαφεῖ καὶ ἀκολουθῶς τὸ πρόβλημα τῆς θεμελίωσης τοῦ ἀνδῆρου θὰ διερευνηθεῖ τοῦ χρόνου.

Πρὸς τὰ ἀνατολικά τοῦ κατεστραμμένου ἀπὸ τὸν ἐκσκαφέα τμήματος καὶ περίπου 14 μ. ἀπὸ τὴ δυτικὴ ἄκρη τοῦ ἀνδῆρου βρέθηκε στρώμα ἐπίπεδων λίθων ποὺ καλύπτουν ὁλόκληρο τὸ πλάτος τοῦ ἀνδῆρου καὶ συνεχίζονται καὶ στὸν ἐπίπεδο χῶρο στὰ ἀνατολικά. Οἱ λίθοι αὐτοὶ εἶναι ἀρκετὰ μεγάλοι (οἱ μεγαλύτεροι ἔχουν διαστάσεις 1×0.60) καὶ σχηματίζουν πλακόστρωτο διαστάσεων 12×8 μ., τὸ ὁποῖο ἴσως νὰ χρησίμευε ὡς δάπεδο αὐλῆς. Στὰ ἀνατολικά καὶ νοτιοανατολικά τὸ πλακόστρωτο καταλήγει σὲ στρώμα ἐρυθροῦ, ἰδιαίτερα σκληροῦ χώματος, τὸ ὁποῖο ἴσως ἀνῆκε σὲ ἄλλη αὐλὴ ἢ κάποιον ἀνοικτὸ χῶρο μὲ σκληρὸ δάπεδο (πίν. 78β καὶ σημειωμένο μὲ σπογγωτὸ στὴν εἰκ. 9). Μὲ βάση τὸ ὕψος τοῦ πλακόστρωτου ἀπὸ τὴν ἐπιφάνεια τοῦ ἐδάφους στὴ βδ. γωνία συμπεραίνεται ὅτι τὸ συνολικὸ ὕψος τοῦ ἀνδῆρου θὰ ἦταν περίπου 2 μ. Πρόσβαση στὸ πλακόστρωτο καὶ στὰ δωμάτια ποὺ ὑπῆρχαν στὰ νότια γινόταν ἀπὸ λιθόστρωτη ἀναβάθρα («ράμπα») στὸ ἀνατολικὸ ἄκρο τοῦ ἀνδῆρου (πίν. 79α, σημειωμένο μὲ ἀνοικτὸ γκρίζο στὴν εἰκ. 9). Ἡ ἀναβάθρα, τὴν ὁποία ἀποκαλύψαμε σὲ πλάτος 5 μ. (βδ.-να.) καὶ μῆκος 4 μ. (ν.-βα.) ἀνηφορίζει ἀπὸ τὸ χαμηλὸ τμήμα τῆς πλαγιᾶς πρὸς τὴν κορυφὴ τοῦ ἀνδῆρου. Τόσο στὴν ἐπίχωση ποὺ κάλυπτε τὸ ἀνδῆρο, ὅσο καὶ ἀνάμεσα στοὺς λίθους βρέθηκαν μεγάλες ποσότητες ὕψους κεραμικῆς, κυρίως στελέχῃ ἀπὸ κύλικες. Ἀξιοσημείωτη εἶναι καὶ ἡ εὕρεση πέντε ὀστράκων ἀπὸ μελαμβαρφεῖς κανθάρους τοῦ 4ου ἢ 3ου αἰ. π.Χ. καὶ τεμαχίων ἀπὸ κεραμίδια τῆς ἴδιας

ἐποχῆς, πού φανερώουν περιορισμένη χρήση τοῦ ἀνδῆρου στήν ὕστερη Κλασσική ἢ πρώιμη Ἑλληνιστική περίοδο.

Ὅσον ἀφορᾷ στή χρήση τοῦ ἀνδῆρου, φαίνεται ὅτι κατασκευάσθηκε γιά νά ὑποστηρίξει ἐπίπεδη προέκταση τοῦ πλατώματος πού ἐκτείνεται ἀκριβῶς στά νότια. Ἡ συνολική ἐπιφάνεια τοῦ πλατώματος καί τοῦ ἀνδῆρου χρησιμοποιήθηκε γιά τήν ἀνέγερση κτιριακοῦ συγκροτήματος, τὸ ὁποῖο ὀνομάσαμε «Κτίριο CT» («Cyclopean Terrace Building»). Ἡ ἐνίσχυση τῆς βδ. γωνίας τοῦ ἀνδῆρου καί τὰ σκαλοπάτια πού βρέθηκαν στό τετράγωνο N14a1γ1 (βλ. κατ.) ἀφήνουν ἀνοιχτό τὸ ἐνδεχόμενο τὸ συγκρότημα αὐτὸ νά ἦταν διώροφο. Σημειωτέον ὅτι ἡ βδ. γωνία τοῦ ἀνδῆρου παρέχει ἀνεμπόδιση θέα πρὸς τήν κοιλάδα τοῦ Κορυφασίου καί τὸ Ἴονιο πέλαγος, καθὼς καί ὀπτική ἐπαφή μὲ τὸ ἀνάκτορο τοῦ Ἄνω Ἐγκλιανοῦ.

Δυστυχῶς, τὸ ἀνδρὸν εἶναι τόσο κατεστραμμένο πού, ἐὰν κάποιο κτίσμα ὑπῆρχε ἐκεῖ, ἔχει χαθεῖ γιά πάντα. Ἐν τούτοις, ἡ ἀνασκαφὴ τοῦ πλατώματος στά νότια (τετράγωνα N14a1α1-δ1, α2-γ2, N13a10δ8-δ10 καί N13a10γ10) ἄρχισε νά φέρνει στό φῶς θεμέλια τοίχων πού πιθανόν νά ἀνῆκαν στό κτίριο CT. Αὐτὰ τὰ θεμέλια βρέθηκαν κατὰ τίς τελευταῖες ἡμέρες τῆς ἀνασκαφικῆς περιόδου μὲ ἀποτέλεσμα νά μὴν μπορούμε ἀκόμα νά διακρίνουμε τήν κάτοψη τοῦ κτιρίου, ἀλλὰ τμήματα δωματίων εἶναι ὁρατά. Κατ' ἀρχάς, ἀνάμεσα στὸν τοῖχο T1a (μῆκ. 8.70, πλ. 0.60), πού φαίνεται νά ὀρίζει τὸ νότιο ἄκρο τοῦ ἀνδῆρου, καί τὸν παράλληλό του τοῖχο T1 (μῆκ. 10.5, πλ. 0.60) σχηματίζεται διάδρομος πλάτους 0.90-1.20 μ. μὲ κατεύθυνση νδ.-βα., πού διατηρεῖται σὲ μῆκος 10.50 μ. Ὁ διάδρομος αὐτὸς (C1, πίν. 79β) σημειωμένος μὲ σκουρο γκρίζο στήν εἰκ. 9 φαίνεται ὅτι ὀδηγοῦσε ἀπὸ τὸ χαμηλότερο τμήμα τῆς πλαγιᾶς πρὸς τὰ δωμάτια στήν ἀνώτερη ἐπιφάνεια. Ὅπως ἀναφέρθηκε, τὰ δωμάτια αὐτὰ ἄρχισαν νά ἀνασκάπτονται τίς τελευταῖες ἡμέρες τῆς ἀνασκαφῆς καί ἡ ταύτισή τους εἶναι προσωρινή. Μὲ βάση τὰ ὑπάρχοντα δεδομένα διακρίνονται τουλάχιστον πέντε δωμάτια (εἰκ. 9). Τὸ πλάτους 3 μ. ὀρθογώνιο δωμάτιο CT 1, πού ὀρίζεται ἀπὸ τοὺς τοίχους T1, T2 (μῆκ. 3.5, πλ. 0.50), καί T3 (μῆκ. 1.9, πλ. 0.50), τὰ CT2 καί CT 3 πού ὀρίζονται ἀπὸ τοὺς τοίχους T7 (μῆκ. 5.7, πλ. 0.40-0.65) καί T8 (μῆκ. 2+, πλ. 0.50), τὸ πλάτους 3.7 μ. CT 4, πού ὀρίζεται ἀπὸ τοὺς τοίχους T9 (μῆκ. 7+, πλ. 0.50-0.60), T10 (μῆκ. 3.9, πλ. 0.40-0.60), καί T11 (μῆκ. 3.2+, πλ. 0.30-0.50), καί τὸ CT 5, πού ὀρίζεται ἀπὸ τοὺς τοίχους T11 καί T12 (μῆκ. 2+, πλ. 0.60). Ἡ χρήση τοῦ μικροῦ χώρου πού ὀρίζεται ἀπὸ τοὺς τοίχους T4,

T5, καὶ T6 δὲν ἔχει γίνει ἀκόμα σαφής, ἀλλὰ εἶναι πιθανόν ὅτι χρησιμοποιόταν ὡς ἀποθηκευτικός χώρος. Στὸ δωμάτιο CT4 διατηροῦνται πέντε χαμηλά (ὕψος 0.20) σκαλοπάτια πλάτους 1.50, τὸ καθένα κατασκευασμένο ἀπὸ τρεῖς ἐπίπεδες πέτρες μέσου πλάτους 0.50-0.60, ποὺ ἀνεβαίνουν πρὸς τὰ βόρεια (πίν. 80).

Τὰ εὐρήματα ἀπὸ τὰ δωμάτια αὐτὰ συνίστανται σὲ κύλικες, κύπελλα, ἀποθηκευτικὰ καὶ χρηστικὰ ἀγγεῖα τῶν Υ'Ε II-IIIΑ1 περιόδων, ποὺ χρονολογοῦν τὸ Κτίριο CT στὴν πρώιμη μυκηναϊκὴ περίοδο. Τὰ πιὸ συναρπαστικὰ εὐρήματα βρέθηκαν ἐν τούτοις στὸ δωμάτιο CT4 καὶ τὸν στενὸν χώρο ἀνάμεσα στοὺς τοίχους T4-T6, σὲ μικρὸ βάθος (0.15-0.20 ἀπὸ τὴν ἐπιφάνεια τοῦ ἐδάφους). Πρόκειται γιὰ θραύσματα τοιχογραφιῶν μὲ ἀναπαραστάσεις ἀρχιτεκτονικῶν μελῶν, γυναικείου χεριοῦ καὶ πλοίου μὲ ἀνδρικές μορφές, ἐκ τῶν ὁποίων ἡ μία ξαπλωμένη. Ἀπὸ τὸ δωμάτιο CT 4 προέρχεται καὶ θραῦσμα πῆλινης τράπεζας προσφορῶν μὲ ἐρυθρὴ καὶ γαλάζια διακόσμηση.

Τὰ εὐρήματα αὐτά, σὲ συνδυασμὸ μὲ τὴν κυκλώπεια κατασκευὴ τοῦ ἀνδῆρου, καὶ τὴ θέση μὲ τὴ μοναδικὴ θέα φανερώουν ὅτι τὸ Κτίριο CT ἦταν ἐξέχουσας σημασίας καὶ εἶναι συμβατὰ μὲ ὅσα γνωρίζουμε γιὰ ἀνακτορικὰ συγκροτήματα στὸν Ἄνω Ἑγκλιανὸ καὶ στὶς Μυκῆνες. Τὸ θέμα τῆς χρήσης τοῦ Κτιρίου CT θὰ διερευνηθεῖ μὲ τὴν συνέχιση τῆς ἀνασκαφῆς πρὸς τὰ νότια.

ΣΥΜΠΕΡΑΣΜΑΤΑ

Παρ' ὅλο ποὺ ἡ μελέτη τῶν εὐρημάτων βρίσκεται ἀκόμα σὲ ἀρχικὸ στάδιο, εἶναι δυνατὴ ἡ ἐξαγωγή ὁρισμένων προκαταρκτικῶν συμπερασμάτων σχετικὰ μὲ τὴν ἀρχιτεκτονικὴ ἱστορία τοῦ οἰκισμοῦ. Γενικά, μὲ βάση τὰ ὑπάρχοντα δεδομένα, φαίνεται ὅτι ὁ οἰκισμὸς ἔχει τέσσερις ἀρχιτεκτονικὲς φάσεις. Ἡ πρώτη φάση χρονολογεῖται στὸ τέλος τῆς ΜΕ περιόδου ἢ στὴν ἀρχὴ τῆς Υ'Ε καὶ περιλαμβάνει στρώμα καταστροφῆς. Ἡ δεύτερη φάση περιλαμβάνει τὸ κτίριο CT καὶ τίς Οἰκί-ες Α καὶ Β, ποὺ φαίνεται ὅτι κατασκευάσθηκαν στὴν Υ'Ε II καὶ παρέμειναν σὲ χρῆση μέχρι τὴν Υ'Ε IIIΑ1. Τὰ κτίσματα αὐτὰ ἔχουν τὸν ἴδιο προσανατολισμὸ καὶ εἶναι ἀποτέλεσμα τοῦ ἰδίου ἀρχιτεκτονικοῦ σχεδιασμοῦ. Ἡ τρίτη φάση χρονολογεῖται στὴν Υ'Ε IIIΑ1/IIIΑ2 καὶ περιλαμβάνει τὸ Μέγαρο τῆς Οἰκίας Γ καὶ τοὺς τοίχους T2-T4 κάτω ἀπὸ τὴ βόρεια προέκταση τοῦ τοίχου α. Ἡ τέταρτη φάση χρονολογεῖται στὴν Υ'Ε IIIΑ2/IIIΒ καὶ περιλαμβάνει τίς προσθήκες τῆς Οἰκίας Γ, καθὼς ἐπίσης καὶ τίς Οἰκίες Δ καὶ Ε, τοὺς ἀγωγούς, καὶ τὸν τοῖχο α.

Τὰ στοιχεῖα αὐτὰ φανερόνουν ὅτι ὁ οἰκισμὸς γνωρίζει μεγάλη ἀκμὴ κατὰ τὴν πρώτη μνημεῖακή περίοδο (ΥΕ II-IIIΑ1). Ὁ μνημειώδης χαρακτήρας καὶ ἡ μοναδική θέση τοῦ κυκλωπέιου ἀνδῆρου καὶ τοῦ Κτιρίου CT, τὰ ἀρχιτεκτονικὰ στοιχεῖα τοῦ κτιρίου αὐτοῦ (λιθόστρωτη αὐλή, ἀναβάθρα, πιθανῶς δύο ὄροφοι), ἡ πῆλινη τράπεζα προσφορῶν καὶ ἡ χρῆση ὑψηλῆς καλλιτεχνικῆς ποιότητος τοιχογραφιῶν γιὰ διακόσμηση φανερόνουν ὅτι τὸ κτίριο αὐτὸ ἦταν ἰδιαίτερα σημαντικό. Μάλιστα, τὰ χαρακτηριστικὰ αὐτὰ εἶναι συμβατὰ μὲ πιθανή χρῆση τοῦ κτιρίου ὡς ἑδρας τῶν τοπικῶν ἡγεμόνων. Ὁ οἰκισμὸς κατὰ τὴν περίοδο αὕτῃ ἐκτείνεται πρὸς τὰ βόρεια, ὅπως φανερόνεται ἀπὸ τὶς Οἰκίαις Α καὶ Β ποὺ ἔχουν τὸν ἴδιον προσανατολισμὸ μὲ τὸ κυκλώπειο ἀνδρῶν. Σὲ κάποια στιγμή, πιθανῶς στὴν ΥΕ IIIΑ2, τὸ Κτίριο CT καταστρέφεται, ἡ Οἰκία Α καίγεται, καὶ νέα κτίρια ἐγείρονται (φάση 3), τὰ ὁποῖα κατόπιν ὑφίστανται μεταβολές καὶ προσθήκες (φάση 4). Οἱ φάσεις 3 καὶ 4 ἀντιπροσωπεύουν ριζικὴ ἀλλαγὴ στὸν προσανατολισμὸ τοῦ οἰκισμοῦ, ἐφ' ὅσον τὰ κτίσματα τῶν φάσεων αὐτῶν ἔχουν προσανατολισμὸ α-δ. Τὰ κτίσματα αὐτὰ τὰ ὀνομάσαμε συμβατικά «Οἰκίαις», ἀλλὰ στὴν πραγματικότητα φαίνονται νὰ ἀποτελοῦν τμήματα ἐνὸς μεγάλου κτιριακοῦ συγκροτήματος ποὺ ἐκτείνεται ἀπὸ τὴν Οἰκίαν Α στὰ δυτικὰ καὶ συνεχίζονται πέρα ἀπὸ τὴν ἀνεσκαμμένη περιοχὴ στὰ ἀνατολικά. Δεδομένου τοῦ σύνθετου χαρακτήρα τοῦ κτιριακοῦ αὐτοῦ συγκροτήματος (Μέγαρο, ἀποθηκευτικοὶ χώροι, σύνθετο σύστημα κτιστῶν λίθινων καὶ πῆλινων ἀγωγῶν, πιθανὲς ἐργαστηριακὲς ἐγκαταστάσεις), δὲν θὰ πρέπει νὰ ἀποκλεισθεῖ ἡ πιθανότητα ὅτι τὸ συγκρότημα αὐτὸ διαδέχθηκε τὸ Κτίριο CT ὡς τὸ διοικητικὸ κέντρο τοῦ οἰκισμοῦ. Ὅλος ὁ οἰκισμὸς φαίνεται ὅτι καταστράφηκε στὸ τέλος τῆς ΥΕ IIIB ἀλλὰ ἔχνη ἐκτεταμένης καταστροφῆς ἀπὸ φωτιά δὲν ὑπάρχουν, παρὰ μόνο σποραδικὰ ἔχνη καμένων τοίχων.

ΜΙΧ. Β. ΚΟΣΜΟΠΟΥΛΟΣ

9. ΑΝΑΣΚΑΦΗ ΣΤΡΟΦΙΛΑ ΑΝΔΡΟΥ

(Πίν. 81-97)

Ἡ ἀνασκαφή τοῦ νεολιθικοῦ οἰκισμοῦ τοῦ Στρόφιλα Ἀνδρου ξεκίνησε τὸ 1998 ὡς σωστική ἀνασκαφή τῆς ΚΑ' Ἐφορείας Προϊστορικῶν-Κλασικῶν Ἀρχαιοτήτων στὸ ἀκίνητο πρώην ιδιοκτησίας Λεωνίδα Κοντορούση¹. Ἀπὸ φέτος ἐντάχθηκε στὶς συστηματικὲς ἀνασκαφὲς τῆς Ἐν Ἀθήναις Ἀρχαιολογικῆς Ἑταιρείας καὶ γι' αὐτὸ εὐχαριστῶ θερμὰ τὸ Διοικητικὸ Συμβούλιο τῆς Ἑταιρείας καὶ ἰδιαίτερώς τὸν Γενικὸ Γραμματέα κ. Βασίλειο Πετράκο.

Ἡ ἀρχαιολογικὴ ἔρευνα τῆς Ἀνδρου μέχρι καὶ τῆ δεκαετία τοῦ 1980 ἦταν ἐπικεντρωμένη στὶς ἀρχαιότητες τῶν ἱστορικῶν χρόνων (πίν. 81α), εἴτε τῶν ἤδη γνωστῶν, ὅπως ἡ γεωμετρικὴ πόλη τῆς Ζαγοράς² καὶ ἡ ἀρχαία πόλη τῆς Ἀνδρου στὴν Παλαιόπολη³ εἴτε τῶν νέων ὅπως ἡ ἀρχαία πόλη τῆς Ὑψηλῆς⁴. Οἱ προϊστορικὲς ἀρχαιότητες ἦταν ἐξαιρετικὰ περιορισμένες, λίγα λίθινα ἐργαλεῖα ἀπὸ τὴ θέση Μικρογιάλι, μεμονωμένα εὐρήματα σὲ διάφορες θέσεις, καθὼς καὶ

1. Σχετικὴ βιβλιογραφία στὰ Χ. Α. ΤΕΛΕΒΑΝΤΟΥ, Προϊστορικὴ Ἀνδρος στὸ Ν. ΣΤΑΜΠΟΛΙΔΗΣ (ἐπιμ.), *GENETHLION*, 1-16, *Τόμος Ν. Π. Γουλανδρῆ, Μουσεῖο Κυκλαδικῆς Τέχνης* (Ἀθήνα 2006) στὸ ἐξῆς ΤΕΛΕΒΑΝΤΟΥ 2006. Ὁ οἰκισμὸς τοῦ Στρόφιλα στὴν Ἀνδρο, στὸ ΑΔ. ΣΑΜΨΩΝ (ἐπιμ.), *Προϊστορία τοῦ Αἰγαίου. Παλαιολιθική - Μεσολιθική - Νεολιθική*, 185-194, ἐκδ. Ἀτραπὸς (Ἀθήνα 2006). Strofilas - A Neolithic Settlement on Andros, στὸ Ν. BRODIE, J. DOOLE, G. GAVALAS, C. RENFREW (ed.), *Ὅριζων. A Colloquium on the Prehistory of the Cyclades*, McDonald Institute for Archaeological Research, University of Cambridge (Cambridge 2008), 43-55 στὸ ἐξῆς ΤΕΛΕΒΑΝΤΟΥ 2008. Ἀξίζει νὰ σημειωθεῖ γιὰ τὴν πρώτη σωστικὴ ὀλιγοήμερη ἔρευνα προσέφερε δύο ἐργάτες ἢ τότε Κοινότητα Μεσαριάς, ὅπου ἀνῆκε διοικητικὰ ὁ Στρόφιλας.

2. Σχετικὴ βιβλιογραφία ΑΛ. CAMPITOGLU, *Zagora 2, Excavation of a Geometric Town on the Island of Andros* (Athens 1988).

3. Σχετικὴ βιβλιογραφία Α. ΠΑΛΑΙΟΚΡΑΣΣΑ-ΚΟΠΙΤΣΑ, *Παλαιόπολις Ἀνδρου. Τὰ οἰκοδομικά ἀπὸ τὴν προανασκαφικὴ ἔρευνα* (Ἀθήνα 2006).

4. Σχετικὴ βιβλιογραφία Χ. Α. ΤΕΛΕΒΑΝΤΟΥ, Ἀνδρος. Τὸ ἱερὸ τῆς Ὑψηλῆς, *Φῶς Κυκλαδικόν. Τόμος τιμητικὸς γιὰ τὸν Νικόλαο Ζαφειρόπουλο* (ἐπιμ. Ν. ΣΤΑΜΠΟΛΙΔΗΣ) (Ἀθήνα 1999) 132-139.

περιορισμένα στοιχεῖα καὶ εὐρήματα ἀπὸ τὸ βορειοδυτικὸ τμήμα τοῦ νησιοῦ⁵. Τὰ εὐρήματα αὐτὰ μαρτυροῦσαν δραστηριότητα ἤδη ἀπὸ τῆ Νεώτερη Νεολιθικὴ περίοδο, χωρὶς ὅμως νὰ τεκμηριώνουν μονιμότερες ἐγκαταστάσεις. Μὲ τὰ περιορισμένα αὐτὰ στοιχεῖα ἡ Ἄνδρος ἦταν κυριολεκτικὰ ἀπούσα ἀπὸ τὴν προϊστορικὴ ἀρχαιολογία μὲ ἀποτέλεσμα νὰ δίνεται ἡ εἰκόνα ὅτι δὲν συνέβαλε οὔτε κὰν συμμετεῖχε οὐσιαστικὰ στὴ γένεση, τὴν ἐξέλιξη καὶ τὴ διαμόρφωση τοῦ προϊστορικοῦ πολιτισμοῦ τῶν Κυκλάδων.

Ὡστόσο σειρά στοιχείων τῆς γεωγραφίας καὶ τῆς γεωμορφολογίας τῆς ἔδειχναν ὅτι ἔπρεπε νὰ ἀναμέναμε ἐντοπισμὸ καὶ σημαντικῶν προϊστορικῶν ἀρχαιοτήτων. Σὲ ἔκταση (ἐμβαδὸν 374 τετρ. χλμ.) εἶναι τὸ δεύτερο σὲ μέγεθος, μετὰ τὴ Νάξο, κυκλαδονήσι, προικισμένο μὲ φυσικὰ πλεονεκτήματα ἰδιαίτερα ἐλκυστικὰ γιὰ ἐγκατάσταση καὶ συστηματικὴ κατοίκηση. Κατ' ἀρχὴν ἡ ἐξαιρετικὰ καίρια, ἀπὸ στρατηγικὴ καὶ ἐμπορικὴ σημασία, γεωγραφικὴ τῆς θέσης στὸ βορειότερο τμήμα τῶν Κυκλάδων, τὴν καθιστᾷ φυσικὴ γέφυρα, ἓνα ἀπὸ τὰ πρῶτα «πατήματα» τοῦ ἀνθρώπου, ἀπὸ καὶ πρὸς τὴν Ἀττικὴ, τὴν Εὐβοία καὶ τὰ ὑπόλοιπα κυκλαδονήσια. Παράλληλα δίνει τὴ δυνατότητα, κυρίως ἀπὸ τὴ δυτικὴ ἀκτὴ, ἐλέγχου τοῦ θαλασσίου δρόμου ποὺ συνδέει τὶς περιοχὲς αὐτές, ἀλλὰ καὶ εὐκολότερης, σὲ σχέση μὲ τὰ περισσότερα κυκλαδονήσια, ἐπικοινωνίας μὲ αὐτές. Διαθέτει πλούσιο ὑδροφόρο ὄριζοντα, ὁ ὁποῖος σὲ συνδυασμὸ μὲ τὶς ἀρκετὰ μεγάλες, συγκριτικὰ μὲ τὸ σύνολο σχεδὸν τῶν Κυκλάδων, καλλιεργήσιμες ἐκτάσεις, μπορούσαν νὰ ἐξασφαλίσουν στὸν ἄνθρωπο, δραστηριότητες ὅπως ἡ γεωργία καὶ ἡ κτηνοτροφία, βασικὲς προϋποθέσεις γιὰ τὴν ἐπιβίωση καὶ τὴν ἀνάπτυξη τοῦ βιοτικοῦ ἐπιπέδου. Ἰδιαίτερης σπουδαιότητος εἶναι ὅτι ἡ πλούσια καὶ ἐκτεταμένη αὐτοφυὲς βλάστηση, μοναδικὴ στὶς Κυκλάδες, παρεῖχε ξυλεία, ἡ ὁποία ἐκτὸς τῶν ἄλλων συνηθισμένων χρησιμοτήτων (θέρμανση, προετοιμασία φαγητοῦ, ἀνάπτυξη τεχνῶν κλπ.) – ἀποτελοῦσε τὴν πρώτη ὕλη γιὰ τὴν κατασκευὴ σκαφῶν –, στοιχεῖο, τὸ ὁποῖο συνδυαζόμενο μὲ πολλὰ ἀσφαλὴ ὀρμητήρια, ἔδινε τὴ δυνατότητα ἀνάπτυξης τῆς ἀλιείας, τῆς θαλασσίας ἐπικοινωνίας, τῶν ἐμπορικῶν σχέσεων καὶ τῶν πολιτιστικῶν ἀνταλλαγῶν μὲ ἄλλες περιοχὲς. Ἐπιπλέον τὸ ὑπέδαφός τῆς, πλούσιο σὲ ὀρυκτά, μερικὰ ἀπὸ τὰ ὁποῖα ἐκμεταλλεύσιμα

5. Α. ΚΟΓΤΣΟΥΚΟΥ, Ἀρχαιολογικὴ ἐπιφανειακὴ ἔρευνα στὴ ΒΔ Ἄνδρο, *Ἀνδριακά Χρονικά* 21, 1991, 99-104. Χ. Α. ΤΕΛΕΒΑΝΤΟΥ, ὅ.π. 2006, 2-3, εἰκ. 1-2.

(σίδηρος, μαγγάνιο, αμίαντος, τάλκης, χαλκός, σχιστόλιθος, μάρμαρο), αναμφισβήτητα συνέβαλε, σε διάφορες εποχές, στην ανάπτυξη του νησιού. Μὲ ὅλα τὰ παραπάνω φυσικά προσόντα θὰ ἦταν τουλάχιστον παράδοξο νὰ μὴν προσελκύσει ἀπὸ πολὺ νωρὶς τὸ ἐνδιαφέρον τῶν προϊστορικῶν κατοίκων τοῦ νησιωτικοῦ Αἰγαίου, πιθανὸν καὶ τῆς ἡπειρωτικῆς Ἑλλάδας, οἱ ὁποῖοι θὰ ἀναζητοῦσαν στὶς Κυκλάδες βιώσιμη περιοχὴ γιὰ μονιμότερη ἐγκατάσταση.

Μὲ αὐτὸ τὸ σκεπτικὸ διενεργήσαμε πολλὲς ἐπιφανειακὲς ἔρευνες, οἱ ὁποῖες ἐπιβεβαίωσαν τὰ παραπάνω καὶ κατέδειξαν τὴ σπουδαιότητα κυρίως τῆς δυτικῆς ἀκτῆς, ἣ ὁποία συνεχίσθηκε κατὰ τοὺς ἱστορικοὺς χρόνους μὲ τὴν ἰδρυση σημαντικῶν πόλεων καὶ οἰκισμῶν (Ζαγορά, Ὑψηλή, Παλαιόπολη, Φελλός). Σὲ αὐτὴν (πίν. 81α) ἐντοπίστηκαν σημαντικότεροι ἀρχαιολογικοὶ χώροι τῆς Νεολιθικῆς ἐποχῆς, ὅπως ὁ μεγάλος ὀχυρωμένος οἰκισμὸς τοῦ Στρόφιλα, ἀλλὰ καὶ τῆς Πρώιμης καὶ Μέσης Ἐποχῆς τοῦ Χαλκοῦ, ὅπως ἡ μεγάλη πόλη τῆς Πλάκας⁶. Ἐπίσης στὸ Βριόκαστρο⁷, θέση γνωστὴ γιὰ τὶς ἀρχαιότερες τῶν ἱστορικῶν χρόνων, διαπιστώθηκε ὅτι προϋπήρχε ὀχυρωμένος νεολιθικὸς οἰκισμὸς.

ΣΤΡΟΦΙΛΑΣ

Ὁ νεολιθικὸς οἰκισμὸς τοῦ Στρόφιλα ἐντοπίστηκε στὶς ἀρχὲς τῆς δεκαετίας τοῦ 1990 σὲ περιοδεΐα μας στὴ δυτικὴ ἀκτὴ τῆς Ἄνδρου. Περίπου στὸ κέντρο της, ἀνάμεσα στὴν Παλαιόπολη καὶ τὴν Ζαγορὰ βρίσκεται τὸ ὁμώνυμο, τὸ ὁποῖο ἐνδεχομένως ὀφείλει τὸ ὄνομά του στοὺς στροβιλιζόντες ἀνέμους τῆς περιοχῆς. Στὴν κορυφὴ του σχηματίζεται μεγάλο ὄροπέδιο ἀκρωτήριο (πίν. 81α-β), φύσει ὀχυρό, μὲ δύο ἀσφαλὴ λιμάνια στὴ νότια πλευρὰ πού ἐξασφαλίζουν τὴν προστασία τῶν σκαφῶν καὶ εὐνοοῦν τὴ θαλάσσια δραστηριότητα. Ἡ θέση αὐτὴ διαθέτει ἐξαιρετικὴ ὁρατότητα ἀπὸ τὴν Ἀττικὴ καὶ τὴν Εὐβοία μέχρι τὴν Πάρο καὶ τὴν Νάξο, ἐνῶ ἐλέγχει τόσο τὸν θαλάσσιο δρόμο πού ἐνώνει τὶς περιοχὲς αὐτὲς ὅσο καὶ τὸ κεντρικὸ καὶ νότιο τμήμα τοῦ νησιοῦ, τὸ ὁποῖο εἶναι ἐξαιρετικὰ εὐφορο.

Σὲ ὅλη τὴν ἐπιφάνεια τοῦ ὄροπέδιου, σὲ μιὰ ἔκταση εἴκοσι πέντε στρεμμάτων περίπου, ὑπάρχουν πολλοὶ λιθосωροὶ μὲ περιορισμένο ὁμαλὸ χῶρο ἀνάμεσά τους,

6. Χ. Α. ΤΕΛΕΒΑΝΤΟΥ 2006, 12-13, εἰκ. 9-10.

7. Αὐτόθι: 3, εἰκ. 2.

μία χαρακτηριστική εἰκόνα ὀρισμένων ἀρχαιολογικῶν χώρων τῆς Ἀνδρου (π.χ. Ζαγορά, Ὑψηλή). Ἡ διαμόρφωση αὐτῆ τοῦ ἐδάφους ὀφείλεται στὴ συσσώρευση τοῦ ἀρχαίου οἰκοδομικοῦ ὕλικου ἀφενὸς ἐξαιτίας τῆς κατάρρευσης τῶν ἐρειπίων στὸ πέρασμα τοῦ χρόνου καὶ ἀφετέρου ἀπὸ τὴ συγκέντρωση τοῦ δομικοῦ ὕλικου ἀπὸ τοὺς συγχρόνους καλλιεργητὲς ποὺ προσπαθοῦσαν σὲ αὐτὸ τὸν βραχώδη καὶ πετρώδη χώρῳ νὰ δημιουργήσουν τμήματα γῆς πρόσφορα γιὰ καλλιέργεια καὶ ὄργωμα. Συνήθως οἱ λιθοσωροὶ δημιουργοῦνταν σὲ σημεῖα ὅπου τὰ ἀρχαῖα κτίρια δὲν ἦταν ἰσοπεδωμένα ἐντελῶς καὶ ἦταν ἀδύνατον νὰ καλλιεργηθοῦν. Ἐπίσης ὑπῆρχε μεγάλη πυκνότητα ὀψιανῶν, εἴτε τέχνηργων εἴτε ἀπολεπισμάτων, πληθώρα ὀστράκων, καθὼς καὶ λίθινα ἐργαλεῖα. Σὲ λίγα σημεῖα ἦταν ὀρατοὶ τοῖχοι, κυρίως τμήματα τοῦ τείχους, ὅπως διαπιστώθηκε ἀργότερα. Φάνηκε ὅτι ἐπρόκειτο γιὰ προϊστορική ἐγκατάσταση τῆς Νεολιθικῆς ἐποχῆς ἀλλὰ δὲν εἶχε γίνεи ἀντιληπτό, διότι δὲν ἦταν ἀναμενόμενο μὲ βάση τὰ ἕως τότε γνωστὰ στοιχεῖα, ὅτι, ὅπως ἔδειξε ἡ ἀνασκαφή, εἶναι ἓνας μοναδικὸς ἐκτεταμένος ὀχυρωμένος οἰκισμὸς μὲ μεγάλα οἰκοδομήματα, πολλὰ καὶ πλούσια εὐρήματα, ποὺ ἄχμασε κατὰ τὴν Τελικὴ Νεολιθικὴ περίοδο (4500-3200 π.Χ.).

Τὸ ἀκρωτήριο τοῦ Στρόφιλα, ποὺ περιλαμβάνει καὶ τὸ ὀροπέδιο (ὕψόμετρο 140.20 μ.), ὅπου ἐκτείνεται ὁ οἰκισμὸς, εἶναι εὐάλωτο μόνον ἀπὸ τὴν ἐνδοχώρα, ὅπου ὑπάρχει εὐκόλη πρόσβαση. Ἔτσι, γιὰ τὴν προστασία τοῦ οἰκισμοῦ κατασκευάστηκαν ἀμυντικὰ ἔργα κατὰ μῆκος τοῦ αὐχένα τοῦ ὀροπεδίου (πίν. 82α). Στὸ χαμηλότερο τμήμα ὑπάρχει τοῖχος πλάτους 0.80 μ. ποὺ φαίνεται νὰ ἐνώνει τὰ δύο βραχώδη, ἀπόκρημνα ὅρια τοῦ ὀροπεδίου⁸. Παράλληλα πρὸς αὐτόν, σὲ ἀπόσταση 15 μ. περίπου, στὸ ὑψηλότερο ἐπίπεδο τοῦ αὐχένα, ὑπάρχει ἐντυπωσιακὸ, καλὰ διατηρημένο, ἰσχυρὸ τεῖχος (πάχος 1.60-2.5 μ.-5 μ. στοὺς προμαχῶνες), τὸ ὁποῖο ἀποκαλύφθηκε σὲ ὅλο τὸ μῆκος του, περίπου 80 μ. (πίν. 82β). Ἐδράζεται στὸν φυσικὸ βράχῳ καὶ λόγω τῆς ἐπικλινούσης ἐπιφάνειας ὑπάρχει ὑψομετρικὴ διαφορὰ ἀνάμεσα στὸ ἐπίπεδο θεμελίωσης τῆς βόρειας (χαμηλότερο) καὶ νότιας (ὕψηλότερο) ὀψης του ποὺ φθάνει τὸ 1 μ. περίπου. Διασώζεται μέχρις ὕψους 1.90 μ. περίπου (ἐξωτερικὴ ὀψη), ἐνῶ τὸ ὕψος του ὑπολογίζεται ὅτι θὰ ἔφθανε τουλάχιστον τὰ 5 μ. περίπου. Ἡ ἀνασκαφή σὲ τμήμα κατὰ μῆκος τῆς ἐσωτερικῆς

8. Στὸ ἀνώτερο τμήμα ὑπάρχει σύγχρονη ξερολιθιά μὲ μία ὀψη (ἐξωτερικὴ) ὅπως συνθίζεται στὴ διαμόρφωση ἐπικλινούσ ἐδάφους.

ὄψης στὸ κέντρο τοῦ τείχους ἔδειξε ὅτι στὴ βάση του ἐξέχει. Τὸ προεξέχον αὐτὸ τμήμα ἔχει πλάτος 0.65-0.70 μ. καὶ ὕψος 0.71 μ. Ἀποκαλύφθηκε σὲ μῆκος 4.40 μ., ἡ δυτικὴ πλευρὰ ἔχει καμπυλόσχημο ὄριο, ἐνῶ ἡ ἀνατολικὴ συνεχίζεται στὸ ἄσκαφο τμήμα. Ἐνδεχομένως νὰ κατασκευάστηκε γιὰ καλύτερη ἔδραση στὸ συγκεκριμένο σημεῖο, ὅμως δὲν ἀποκλείεται νὰ ἀποτελεῖ εἶδος περιδρόμου γιὰ τὴ διευκόλυνση κίνησης περιμετρικά (ἐσωτερικά) τοῦ τείχους. Τὸ ἀνατολικὸ ἄκρο τοῦ τείχους ἔχει καταστραφεῖ μέχρι τὰ θεμέλια. Στὸ δυτικὸ ὑπάρχει ἡ πύλη (πλάτους 1.50 μ.) τοῦ οἰκισμοῦ, ἡ ὁποία στὰ δυτικὰ προστατεύεται ἀπὸ ἓναν ἰδιαίτερα ἰσχυρὸ καμπυλόσχημο προμαχῶνα (Γ). Τὸ τεῖχος ἐνισχύεται καὶ ἀπὸ ἄλλους δύο παρομοίους συμπαγεῖς προμαχῶνες, τὸν Α στὸ κέντρο περίπου καὶ τὸν Β ἀνάμεσα στὸν Α καὶ τὸν Γ. Ἐπίσης διαπιστώνεται ὅτι ταυτόχρονα μὲ τὸ τεῖχος εἶχαν οἰκοδομηθεῖ τουλάχιστον τὸ Κτήριο Ζ (πίν. 5) καὶ ἄλλοι τοῖχοι, δυτικότερα, ἐγκάρσιοι στὸ τεῖχος. Τὸ στοιχεῖο αὐτὸ καταδεικνύει ὅτι στὴ φάση ἀνέγερσης τοῦ τείχους ὑπῆρχε εὐρύτερος σχεδιασμός καὶ προγραμματισμός γιὰ τὴν οἰκοδόμησιν τοῦ Στρόφιλα.

Τὸ τεῖχος προστάτεψε, ἐκτὸς ἀπὸ τὸ ὁροπέδιο ὅπου ἐκτείνεται ὁ οἰκισμός, καὶ ὅλο τὸ ἀκρωτήριο (πίν. 81β), τὸ ὁποῖο σὲ περίπτωσιν ἀνάγκης παρείχε τὴ δυνατότητα νὰ συντηρηθοῦν τὰ κοπάδια γιὰ ἰκανὸ χρονικὸ διάστημα. Ἡ σαφὴς ὑψομετρικὴ διαφορὰ ἀνάμεσα στὸ τεῖχος καὶ στὸν παράλληλο πρὸς αὐτὸ τοῖχο (πίν. 83β) ἐνδεχομένως νὰ δείχνει ὅτι ἡ ὀχύρωση ἦταν σύνθετη μὲ σύστημα διπλοῦ ἐμποδίου – προτειχίσμα καὶ τεῖχος⁹, στοιχεῖο ὅμως ποὺ χρήζει περαιτέρω ἀνασκαφικῆς τεκμηρίωσης. Στὴν περίπτωσιν αὐτὴ ἂν ὁ ἐχθρὸς διασποῦσε τὴν πρώτη ἀμυντικὴ γραμμὴ, βρισκόταν ἐγκλωβισμένος σὲ ἓναν μακρόστενο, περι-ορισμένο χώρο, ἐνῶ οἱ ἀμυνόμενοι, προστατευμένοι ἀπὸ ἓνα ἰσχυρότατο τεῖχος καὶ εὐρισκόμενοι ψηλότερα, μπορούσαν νὰ τὸν ἀντιμετωπίσουν ἀποτελεσματικά. Ὡστόσο ἀπὸ τὴν ἀνασκαφὴ τοῦ ἀνατολικοῦ μισοῦ περίπου τμήματος τῆς ἑκτα-σης αὐτῆς, ἡ ὁποία εἶναι βραχῶδης καὶ ἐπικλινῆς ἀπὸ τὰ βόρεια πρὸς τὰ νότια, διαπιστώθηκε ὅτι ὑπάρχει πληθώρα βραχογραφιῶν (βλ. παρακάτω) καὶ δὲν ἀπο-κλείεται νὰ ἀποτελοῦσε ἓνα ἰδιαίτερο χωρὸς ἐμπρὸς ἀπὸ τὸ τεῖχος, ὁ ὁποῖος νὰ

9. Ι. ΑΣΛΑΝΗΣ, Ἡ πρώτη ἐμφάνισιν ὀχυρώσεων σὲ προϊστορικοὺς οἰκισμοὺς τοῦ Αἰγαίου χώρου στὸ Α. Γ. ΜΕΝΔΩΝΗ - Α. Ι. ΜΑΖΑΡΑΚΗΣ ΑΙΝΙΑΝ (ἐκδ.), *Κέα-Κύθνος: Ἱστορία καὶ Ἀρχαιολογία* (Αθήνα 1998), 110.

ὀριοθετεῖτο καὶ νὰ προστατευόταν στὰ νότια ἀπὸ αὐτὸ καὶ στὰ βόρεια ἀπὸ τὸ προαναφερόμενο «προτείχισμα».

Τὸ τεῖχος τοῦ Στρόφιλα εἶναι τὸ ἀρχαιότερο ἕως τώρα ἐπιβεβαιωμένο μὲ σαφὴ ὀχυρωματικὴ ἀντίληψη στὶς Κυκλάδες καὶ τὸ μοναδικὸ ἀπὸ τὴν ὕστερη φάση τῆς ΤΝ περιόδου¹⁰. Τεκμηριώνει ὅτι ἤδη τὴν περίοδο αὕτὴ τὸ ἐπίπεδο τῶν ὀχυρώσεων ἦταν ὑψηλὸ καὶ ταυτόχρονα καταδεικνύει ὅτι οἱ γνωστὲς ὀχυρώσεις τῶν ΠΚ II καὶ III περιόδων (φάση ομάδας Κέρου-Σύρου: Καστρί Σύρου, Πάνορμος Νάξου, Κύνθος Δήλου, Μαρκιανὴ Ἀμοργοῦ)¹¹ ἔχουν τὶς προδρομικὲς μορφές τους στὴ Νεολιθικὴ Ἑποχὴ καὶ ἴσως εἶναι ζήτημα χρόνου, ἔρευνας καὶ τύχης νὰ τεκμηριωθεῖ καὶ γιὰ τὴν Πρωτοκυκλαδικὴ I περίοδο (φάση ομάδας Γρόττας-Πηλοῦ).

Ὁ οἰκοδομικὸς ἱστὸς εἶναι ἐξαιρετικὰ πυκνὸς (πίν. 83β), μὲ κτίρια ὀρθογώνια καὶ ἄψιδωτά. Τμῆμα τοῦ οἰκισμοῦ φαίνεται ὅτι εἶχε οἰκοδομηθεῖ ταυτόχρονα μὲ τὴ φάση ἀνέγερσης τοῦ τείχους καθὼς διαπιστώνεται, ὅπως ἀναφέρθηκε παραπάνω, ὅτι τοῖχοι οἰκοδομημάτων συμπλέκονται μὲ αὐτό.

Τὰ κτίρια τοῦ Στρόφιλα ἐντυπωσιάζουν ὡς πρὸς τὸ μεγάλο μέγεθος, τοὺς

10. Λιθόκτιστος τοῖχος περιέβαλλε καὶ τὸν μικρὸ νεολιθικὸ οἰκισμό τοῦ Σάλιαγκου στὴν Ἀντίπαρο, J. D. EVANS καὶ C. RENFREW, *Excavations at Saliagos near Antiparos* (Oxford 1968), 23, εἰκ. 11, πίν. X. Γιὰ τὸ Ἐμποριὸ τῆς Χίου S. HOOD, *Prehistoric Emporio and Hagio Gala*, BSA Suppl. 15 (London 1981), 93 κέ., εἰκ. 51-52. I. Ἀσλάνης, ὅ.π. 111-112.

11. ΧΡ. ΤΣΟΥΝΤΑΣ, Κυκλαδικὰ II, AE 1899, 116-130. E.-M. BOSSERT, Kastri auf Syros, AD 22, 1967, Μελέται, 57. ΧΡ. ΝΤΟΥΜΑΣ, Νάξος, AD 19, 1964, 411-412. CHR. DOUMAS, Early Cycladic Architecture, στὸ J. THIMME-P. GETZ-PREZIOSI, *Art and culture of the Cyclades* (Karlsruhe 1977), 31-32, εἰκ. 8-9. J. A. MACGILLIVRAY, Mount Kynthos in Delos, The Early Cycladic Settlement, BCH 104, 1980, 7. Α. I. ΜΑΡΑΓΚΟΥ, Ἀμοργὸς I. Ἡ Μινώα. Ἡ πόλις, ὁ λιμὴν καὶ ἡ μεῖζων περιφέρεια (Αθήνα 2002), 13, εἰκ. 17-21. I. ΑΣΛΑΝΗΣ, ὅ.π. 1998 111-112. Ὀχύρωση εἶχαν καὶ οἰκισμοὶ τῆς Πρώτης Ἑποχῆς τοῦ Χαλκοῦ στὴν Αἴγινα, H. WALTER - M. FELTEN, *Alt-Agina III*, 1 (Mainz 1981), εἰκ. 34-35, στὴν Πολιόχνη τῆς Λήμνου, L. BERNABO-BREA, *Polioeni I*, 1 (Roma 1964), 117 κέ., εἰκ. 62, στὴ Θερμὴ τῆς Λέσβου: W. LAMB: *Excavations at Thermi in Lesbos* (Cambridge 1936), 12, 15, 209, πίν., 2, 6-7) καὶ στὸ Παλαμάρει τῆς Σκύρου: Α. ΠΑΡΑΛΑΜΑ, Σκύρος Cycladum et Sporadum extima, στὸ Ν. ΣΤΑΜΠΟΛΙΔΗΣ, *Φῶς Κυκλαδικόν, Τόμος τιμητικὸς γιὰ τὸν Νικόλαο Ζαφειρόπουλο* (Αθήνα 1999), 47-50, fig. 1, 7-10.

πολλούς χώρους, τήν επιμελημένη τοιχοποιία αλλά και τή διατήρησή τους, καθώς τὸ ὕψος τους φθάνει καὶ τὸ 1 μ.

Γιὰ παράδειγμα, μεγάλο εἶναι τὸ δίχωρο Ἀψιδωτὸ 1, μήκους 10 μ. καὶ πλάτους 6 μ. (πίν. 84α), τὸ ὁποῖο φαίνεται ὅτι ἀποτελοῦσε τὸ κεντρικὸ τμήμα τριπλοῦ Ἀψιδωτοῦ οἰκοδομήματος. Ἀνασκαφικὰ τεκμηριώθηκε ὅτι πάνω στὴ δυτικὴ ἄκρῃ τῆς νότιας πλευρᾶς του θεμελιώθηκε τμήμα τοῦ Οἰκοδομήματος Β (πίν. 84α-β). Τὸ τελευταῖο εἶναι τὸ μεγαλύτερο καὶ ἐντυπωσιακότερο ἕως τώρα κτίριο στὸν οἰκισμό μὲ ἐξωτερικὲς διαστάσεις 16×11.20 μ. Ἀποτελεῖται ἀπὸ τρία δωμάτια, τὸν μεγάλο Χῶρο 3 ἐμβαδοῦ 143 τ.μ. καὶ τὰ μικρότερα δωμάτια 1 καὶ 2 στὴν ἀνατολικὴ πλευρὰ του. Διαπιστώνονται τουλάχιστον δύο οἰκοδομικὲς φάσεις. Στὴ δυτικὴ πλευρὰ τοῦ κτιρίου ὁ δυτικὸς τοῖχος, ὁ ὁποῖος σώζεται στὰ θεμέλια, κατασκευάστηκε δύο φορές. Στὰ δωμάτια 1 καὶ 2 ἀρχικὰ ὑπῆρχε ἀπὸ μία θύρα στὸν ἀνατολικὸ τοῖχο πλ. 1.10 μ. γιὰ εἴσοδο ἀπὸ τὸν ἐξωτερικὸ χῶρο. Ἀργότερα κλείστηκαν μὲ ἀργολιθοδομή καὶ προφανῶς ἡ εἴσοδος στὸ κτίριο θὰ γινόταν μόνο ἀπὸ τὴ δυτικὴ πλευρὰ κατευθεῖαν στὸν Χῶρο 3. Στὴ βόρεια πλευρὰ του εἶναι ὁμορὸς μὲ τὸ ἱερό, μὲ τὸ ὁποῖο ἐνδεχομένως ἐπικοινωνοῦσε. Ἡ θέσις αὐτὴ σὲ συνδυασμὸ μὲ τὸ συνολικὸ ἐμβαδὸν του ποὺ φθάνει τὰ 180 τ.μ. περίπου, ἀλλὰ καὶ τοῦ Χώρου 3 ποὺ καταλάμβανε τὸ μεγαλύτερο μέρος (143 τ.μ.) καὶ στὸ ὁποῖο θὰ ὑπῆρχε ἡ δυνατότητα συγκέντρωσης μεγάλου ἀριθμοῦ ἀτόμων, δείχνουν ὅτι θὰ πρέπει νὰ εἶχε ἰδιαίτερη λειτουργία στὸν οἰκισμό πιθανὸν καὶ διοικητικὸν χαρακτήρα. Τὸ Κτίριο Γ βρίσκεται στὴ νοτιοδυτικὴ ἄκρῃ τοῦ ὁροπεδίου καὶ ἔχει τρία μεγάλα δωμάτια. Στὸ ἓνα, στὸ βραχυῶδες δάπεδο ὑπάρχουν βραχογραφήματα δύο δακτυλιόσχημων θεμάτων (πίν. 85α-β).

Τὸ πάχος τῶν ἐξωτερικῶν τοίχων τῶν κτιρίων συνήθως κυμαίνεται ἀπὸ 0.60 μ. - 0.80 μ., στοιχεῖο ποὺ ἴσως ὑποδηλώνει ὑπαρξὴ ὁρόφου σὲ ὀρισμένες περιπτώσεις. Οἱ τοῖχοι κατασκευάζονται μὲ πλακοειδεῖς λίθους ἀπὸ τὸ φυσικὸ πέτρωμα τῆς περιοχῆς καὶ ἄφθονο πηλὸ ὡς συνδετικὸ ὕλικό. Τὰ δάπεδα εἶναι πήλινα καὶ φαίνεται ὅτι οἱ στέγες ἦταν ἐπίπεδες μὲ πλάκες καὶ πηλό, μία πρακτικὴ ποὺ παρέμεινε ἀναλλοίωτη μέχρι καὶ πολὺ πρόσφατα στὴ λαϊκὴ ἀρχιτεκτονικὴ τῶν Κυκλάδων.

Ἡ ἐμφάνισις τοῦ τύπου τοῦ ἀμιγῶς Ἀψιδωτοῦ κτιρίου στὸν Στρόφιλα εἶναι ἀπὸ τίς ἀρχαιότερες στὸ νησιωτικὸ Αἰγαῖο, στὴ βόρεια, κεντρικὴ καὶ νότια Ἑλλάδα καὶ ἡ μοναδικὴ ἕως τώρα στὶς Κυκλάδες. Σύγχρονη φαίνεται νὰ εἶναι

ἡ Οἰκία Q στοῦ Ραχμάνι τῆς Θεσσαλίας¹². Κτίρια μὲ καμπύλους τοίχους ἢ σὲ σχῆμα D κατὰ τὴ Νεολιθικὴ ἐποχὴ ἔχουν βρεθεῖ στοῦ Ἐμπορίου τῆς Χίου¹³, στὴ Ρόδο¹⁴, ἀλλὰ καὶ στὴ Φτελιὰ Μυκόνου¹⁵. Ἀντίθετα, ὁ τύπος τοῦ προσχεδιασμένου ἀμιγῶς ἀψιδωτοῦ οἰκοδομήματος κατὰ τὴν Προϊστορικὴ Ἐποχὴ μέχρι σήμερα τεκμηριωνόταν κυρίως στὴν κεντρικὴ ἡπειρωτικὴ Ἑλλάδα καὶ τὴν Εὐβοία κατὰ τὴν Πρωτοελλαδικὴ II καὶ III περίοδο¹⁶. Τὴν ἴδια ἐποχὴ, τὴν ΠΚ II καὶ III περίοδο, στὶς Κυκλάδες ὑπάρχουν κτίρια μὲ κυκλωτερὴ διαμόρφωση τῶν τοίχων, π.χ. στοῦ Καστρὶ τῆς Σύρου, στοῦ Πάνορμο τῆς Νάξου καὶ στοῦ Σκάρκο τῆς Ἰου, ἀλλὰ καὶ στοῦ ΒΑ Αἰγαῖο, στὴν Θερμὴ τῆς Λέσβου, κυρίως γιὰ καλύτερη λειτουργία τῶν ἐξωτερικῶν χώρων καὶ ἀνετότερη διακίνηση (π.χ. γιὰ τὰ ζῶα)¹⁷. Τὰ οἰκοδομήματα τοῦ Στρόφιλα δείχνουν τὴν πρώιμη παρουσία τοῦ ἀψιδωτοῦ τύπου. Ἡ περίπτωση τοῦ Ἀψιδωτοῦ 1, παλαιότερου τοῦ Οἰκοδομήματος Β, καταδεικνύει τὴν ταυτόχρονη χρῆση τῶν δύο τύπων, ἀψιδωτοῦ καὶ ὀρθογωνίου, στοῦ Στρόφιλα. Αὐτὸ ἐνδεχομένως νὰ υποδηλώνει τὸν γεφυρωτικὸ ρόλο τῆς Ἀνδρου στὶς συναλλαγές, ἀνταλλαγές ἰδεῶν, τεχνολογίας καὶ προϊόντων καὶ γενικὰ στὶς στενές ἐπαφές ἀνάμεσα στοῦ νησιωτικοῦ Αἰγαῖο καὶ τὴν ἡπειρωτικὴ Ἑλλάδα.

Ὅπως ἀναφέρθηκε κτίρια τοῦ οἰκισμοῦ (π.χ. Οἰκοδόμημα Β, Ἀψιδωτὸ 1, πίν. 84α-β) ἀλλὰ καὶ ἄλλα (π.χ. τὸ Ἀψιδωτὸ 3 στὴ βορειοδυτικὴ πλευρὰ τοῦ ὀροπεδίου) ἔχουν περισσότερες ἀπὸ μία οἰκοδομικὲς φάσεις. Ἐπίσης, σὲ ὁρισμένα

12. A. J. B. WACE. - M. S. THOMPSON, *Prehistoric Thessaly* (Cambridge 1912), 37-40, εἰκ. 17.

13. S. HOOD, ὁ.π. 101-102, πίν. 18d.

14. ΑΔ. ΣΑΜΨΩΝ, *Ἡ Νεολιθικὴ περίοδος στὰ Δωδεκάνησα* (Ἀθήνα 1987), 79-80, 125, πίν. 39 (α).

15. AD. SAMPSON, *The Neolithic Settlement at Ftelia, Mykonos* (Rhodes 2002), 30-31, εἰκ. 12, 14.

16. Κ. ΙΩΑΝΝΙΔΟΥ, Ἐκ Λιανοκλαδίου Φθιώτιδος, AAA I, 1973, 395. Κ. ΔΗΜΑΚΟΠΟΥΛΟΥ, Εἰδήσεις ἀπὸ τῆς Θήβας: Ἀνεύρεση πρωτοελλαδικοῦ οἰκοδομήματος, AAA VIII, Β', 1975, 192.

17. Μ. ΜΑΡΘΑΡΗ, Ἀπὸ τὸν Σκάρκο στὴν Πολιόχνη, παρατηρήσεις γιὰ τὴν κοινωνικο-οικονομικὴ ἀνάπτυξη τῶν οἰκισμῶν τῆς πρώτης Ἐποχῆς τοῦ Χαλκοῦ στὶς Κυκλάδες καὶ τὰ νησιὰ τοῦ βορειοανατολικοῦ Αἰγαίου, στοῦ ΧΡ. ΝΤΟΙΜΑΣ - V. LA ROSA (ἐπ.), *Πολιόχνη καὶ Πρώιμη Ἐποχὴ τοῦ Χαλκοῦ στοῦ Βόρειο Αἰγαῖο* (Ἀθήνα 1997), 370. W. LAMB, *Excavations at Thermi in Lesbos* (Cambridge 1936), 51.

σημεία κατά μήκος του τείχους, έσωτερικά, υπάρχει μεγάλος αποθέτης, ό όποιος κάλυψε τμήμα του περιδρόμου του τείχους (βλ. παραπάνω). Ό αποθέτης αυτός, που περιέχει ριγμένα άτακτα ποικίλα εύρήματα και οικόδομικό ύλικό, πιθανότατα δείχνει ότι ό οικισμός είχε ύποστει σε κάποια φάση μία μεγάλη, άγνωστης αίτίας, καταστροφή. Παρόμοια εικόνα ύπάρχει στην αντίστοιχη περιοχή έξωτερικά και σε έπαφή με τό τείχος. Έδω βρέθηκε και ένα άκέραιο πήλινο ειδώλιο (πίν. 86β), τό όποιο δείχνει τή συνολική μορφή ενός τύπου ειδωλίου του όποιού σε άλλες περιοχές (π.χ. Κεφάλα Κέας) βρέθηκε μόνο τό κεφάλι¹⁸.

Στόν Στρόφιλα έως τώρα ήλθαν στό φώς επίκρουστες ή σκαλιστές βραχογραφίες, πολλές εικονιστικές, ιδιαίτερα φυσιοκρατικές με άφηγηματικό χαρακτήρα, αλλά και σχηματικές με συμβολικό περιεχόμενο. Καλύπτουν μεγάλη επιφάνεια σε έκταση τουλάχιστον 300 τ.μ., και βρίσκονται σε διάφορα σημεία του οικισμού, στις πλίνθους τής έξωτερικής όψης του τείχους, στόν ριζιμιό βράχο στην έκταση ανάμεσα στό τείχος και τό «προτείχισμα», καθώς και στό ιερό μέσα στόν οικισμό.

Οί περισσότερες από αυτές διακρίνονται ανάλογα με τή φωτοσκίαση. Όσες βρίσκονταν σε άνοιχτό χώρο εμφανίζονταν πολύ καλά ξαφνικά και άναπάντεχα λίγο μετά τήν άνατολή του ήλίου και λίγο πριν τή δύση του, γεγονός που ίσως νά τους προσέδιδε και τό στοιχειό του μαγικού. Σε κλειστό χώρο (ιερό), τόν ρόλο αυτό θά είχε ό τεχνητός φωτισμός. Όμως δέν αποκλείεται νά είχε χρησιμοποιηθεί χρῶμα, ίσως λευκό, όποτε τό τελικό έργο θά είχε χαρακτήρα περισσότερο ζωγραφικό.

Μία σειρά σημαντικών βραχογραφημάτων κοσμεϊ κατά διαστήματα τίς πλίνθους τής έξωτερικής όψης του τείχους. Κυρίαρχο θέμα είναι τό πλοίο, που εικονίζεται πάνω από είκοσι φορές. Ξεχωρίζει παράσταση με πομπή τεσσάρων πλοίων στόν προμαχώνα Α, στό κέντρο του τείχους, τά δύο με σημαία (πίν. 86α, 86γ). Φαίνεται νά άντανακλᾷ μία πραγματικότητα εκείνης τής έποχής γιά συλλογική θαλάσσια δραστηριότητα, όπως ή άλιεία και ή ναυτιλία. Επίσης στην άνατολική πλευρά τής πύλης εικονίζεται πλοίο, τό όποιο συνδυάζεται με παράσταση ψαριού. Τά περισσότερα πλοία φαίνεται νά έχουν κατεύθυνση πρὸς

18. C. E. COLEMAN, *Kephala, A Late Neolithic Settlement and Cemetery, Keos I* (Princeton 1977), 8, πίν. 73 (128).

τὴν πύλην καὶ ἴσως νὰ λειτουργοῦσαν καὶ ὡς ὁδηγοὶ γιὰ τὴν εἴσοδον στὸν οἰκισμό.

Στὸν ριζμιὸ βράχο στὴν ἔκτασιν ἐξωτερικὰ τοῦ τείχους ὑπάρχει πληθώρα βραχογραφιῶν, οἱ ὁποῖες θὰ ἐντυπωσίαζαν ἀπὸ τὸ μεγαλεῖο ἀπὸ τὸ τεῖχος, ἀλλὰ ἀρκετὰ καλὰ ὁρατὰ καὶ ἀπὸ τὸ ἔδαφος, ἀπὸ ὅπου δίνεται ἡ ἐντύπωση ὅτι ἀποτελοῦν τὴ συνέχεια τῶν παραστάσεων στὴν ὄψιν τοῦ τείχους.

Θεματολογικὰ σχετίζονται μὲ τὴ θάλασσα καὶ τὴ στεριά, προβάλλοντας τοὺς δύο σημαντικότερους τομεῖς τῆς δραστηριότητος τῶν κατοίκων, ἰδιαίτερα σημαντικῶν γιὰ τὴν ἐπιβίωσή τους, τὸν ἀγροτικὸ, ἰδιαίτερα τὴν κτηνοτροφία καὶ τὸ κυνήγι τῶν ἀγρίων ζώων, καὶ τὸν θαλασσινὸ ὅπως ἡ ναυσιπλοΐα, ἡ ἄλιεία καὶ τὸ θαλάσσιον ἐμπόριον. Ἀπεικονίζονται μὲ ἀρκετὴ φυσιοκρατία καὶ ἀφηγηματικὸ τρόπο εἰκονιστικὰ θέματα, τουλάχιστον δώδεκα πλοῖα σὲ διαφόρους τύπους καὶ μεγέθη (πίν. 86δ), πολλὰ ζῶα καὶ ἓνα μεγάλο ψάρι. Ἀπεικονίζεται κυνήγι στὴν ἀγρία φύση, ὅπου κατὰ ομάδες σαρκοβόρα ζῶα, ἴσως λύκοι ἢ τσακάλια, κυνηγοῦν ἐλάφια (πίν. 87α-β), καὶ ἄλλα δυσερμηνεύτα σχήματα. Ξεχωρίζει ἓνα μεγάλο πλοῖο μήκους μισοῦ μέτρου. Διαθέτει πηδάλιον καὶ ἓνα ἀγκιστροειδὲς ἐξάρτημα στὴν πρῶρα ἐν εἵδει ἐμβόλου, ἴσως σχετικὸ μὲ τὸ ψάρεμα. Συνοδεύεται ἀπὸ μικρότερα πλοῖα καὶ σκάφη, ὁρισμένα ἀπὸ τὰ ὁποῖα φαίνεται νὰ βρίσκονται στὴν ἀσφάλεια ἐνὸς βραχώδους ὄρμου, ἐνῶ δύο βραχογραφήματα ἴσως νὰ ἀπεικονίζουν ἀνθρώπινη μορφή. Ἐμπρὸς ἀπὸ τὸ μεγάλο πλοῖο ὑπάρχει ἓνα δακτυλιόσχημο θέμα (βλ. παρακάτω), ἐνδεχομένως δηλωτικὸ θεϊκῆς προστασίας. Ἄλλο πλοῖο ἔχει ὡς φορτίον δύο κατσίκια, ἐνῶ ἓνα σκυλὶ φαίνεται νὰ συμμετέχει γαβγίζοντας (πίν. 88α-β). Τὰ θέματα αὐτὰ συνδυάζονται μὲ ἄλλα σχηματικά, συμβολικοῦ χαρακτήρα, ὅπως τὸ ὀκτώσχημον στὸ σχῆμα ἀνθρώπινου πέλματος, ἓνα θέμα ποὺ ἀπαντᾷ σὲ βραχογραφίες τῆς ὑπαίθρου τῆς Νάξου καὶ ἐρμηνεύθηκε ὡς ἀστερισμός¹⁹, οἱ μικρὲς κοιλότητες συνήθως σὲ σπειροειδῇ διαταξή²⁰, τὸ δακτυλιόσχημον στὸ σχῆμα τῶν νεολιθικῶν εἰδωλίων/περιάπτων²¹, καθὼς καὶ ἄλλα ἀδιάγνωστα.

19. Μ. ΜΠΑΡΔΑΝΗΣ, Στοιχεῖα ἀπὸ τὶς ἀστρονομικὲς γνώσεις τῶν προϊστορικῶν Κυκλαδιτῶν, *Ἀπειραθίτικα* 3, 1988/89, 434, εἰκ. 7.

20. Μ. ΜΠΑΡΔΑΝΗΣ, ὁ.π. 434-440, εἰκ. 3-5. Ο. ΦΙΛΑΝΩΤΟΥ, Μικρὲς Κυκλάδες, στὸ Α. Γ. ΒΛΑΧΟΠΟΥΛΟΣ 2005 (ἐπιμ.), *Ἀρχαιολογία. Νησιά τοῦ Αἰγαίου* (Ἀθήνα 2005), 289, εἰκ. 427.

21. Κ. ΔΗΜΑΚΟΠΟΥΛΟΥ, *Κοσμήματα τῆς ἐλληνικῆς προϊστορίας. Ὁ Νεολιθικὸς θη-*

Τὴν ἰδιαίτερη σχέση τῶν κατοίκων τοῦ Στρόφιλα μὲ τὴ θάλασσα ἐκφράζει, μὲ συμβολικὸ καὶ πολὺπλοκὸ τρόπο, μεγάλη ἐπιδαπέδια βραχογραφία σὲ μεγάλη αἶθουσα, ποὺ βρίσκεται ἀνάμεσα σὲ σημαντικὰ οἰκοδομήματα τοῦ οἰκισμοῦ (πίν. 83β). Ἡ αἶθουσα ἔχει ἐμβαδὸν 100 τετρ. μ. περίπου καὶ ἐσωτερικὰ εἶναι διαμορφωμένη σὲ δύο τμήματα καὶ ἐπίπεδα. Στὸ νότιο τμήμα, ποὺ ἀποτελεῖ τὸ 1/3 περίπου τοῦ χώρου, ὑπάρχει στὸ κέντρο ὑπερυψωμένο βαθμιδωτὸ πῆλινο δάπεδο μὲ μεγάλη κυκλικὴ λίθινη κατασκευή. Ἐμπρὸς ἀπὸ τὸ ὑπερυψωμένο αὐτὸ δάπεδο, στὸ ὑπόλοιπο τμήμα τοῦ χώρου, ἐμβαδοῦ 70 τετρ. μ., στὸν ριζιμὸ ἐπίπεδο βράχο, ἀπλώνεται μία μνημειακὴ βραχογραφία γύρω ἀπὸ μία μεγάλη μακρόστενη ἐγκοπὴ στὸν βράχο, ἴσως γιὰ προσφορές. Στὴ μία πλευρὰ τῆς ἐγκοπῆς εἰκονίζεται ἓνα ψάρι, καὶ στὴν ἄλλη, μικρὲς κοιλότητες σὲ πυκνὴ σπειροειδῆ διατάξη (πίν. 89α-β). Τὸ τελευταῖο θέμα ἐπαναλαμβάνεται σὲ πολλὰ σημεῖα τῆς παράστασης καὶ φαίνεται νὰ ἀποτελεῖ τὸ συνδετικὸ εἰκονιστικὸ στοιχεῖο ἀνάμεσα στὰ ὑπόλοιπα θέματα. Στὸ δεξιὸ τμήμα τῆς παράστασης βρίσκονται συγκεντρωμένα πλοῖα, τὸ ἓνα μὲ φορτίο ἓνα ζῶο, ἐνῶ στὸ κέντρο εἰκονίζεται ἓνα ὑδρόβιο πτηνὸ (πίν. 90α-β). Τὰ εἰκονιστικὰ αὐτὰ στοιχεῖα ἔχουν ὡς κοινὸ στοιχεῖο τὴν σχέση τους μὲ τὴ θάλασσα καὶ γενικὰ τὸ ὑδάτινο στοιχεῖο, τὸ ὁποῖο φαίνεται νὰ δηλώνεται μὲ τὰ μεγάλα ἢ μικρὰ καμπυλίσχημα σπειροειδῆ θέματα ἀπὸ σειρὰ μικρῶν κοιλοτήτων, ἓνα θέμα σύνθετος σὲ βραχογραφίες (βλ. παρακάτω).

Στὴν παράσταση ἐπαναλαμβάνονται μεμονωμένα ἢ κατὰ ομάδες τὰ δύο ἀνεικονικὰ θέματα ποὺ παριστάνονται καὶ στὴ βραχογραφία ἔξω ἀπὸ τὸ τεῖχος, δηλαδὴ τὸ ὀκτώσχημο ποὺ θυμίζει ἀνθρώπινο πέλμα²² καὶ τὸ δακτυλίσχημο, τοῦ γνωστοῦ τύπου τῶν δακτυλίσχημων νεολιθικῶν περιάπτων-εἰδωλίων, ποὺ ἐδῶ ἐπαναλαμβάνεται σὲ ὅλη τὴν ἐπιφάνεια τῆς σύνθεσης πάνω ἀπὸ σαράντα φορές σὲ διάφορα μεγέθη καὶ κατευθύνσεις (πίν. 90α-β). Τὸ θέμα αὐτὸ θεωρεῖται ὡς θρησκευτικὸ σύμβολο ποὺ ἀποδίδει σχηματικὰ τὴν ἀνθρώπινη μορφή, εἰδικὰ τὴ γυναικεία, ἐνδεχομένως τὴν ἴδια τὴ θεότητα²³. Ἐπίσης ἀποτελεῖ ἓνα

σαυρός (Αθήνα 1998). Ν. ΚΥΠΑΡΙΣΣΗ-ΑΠΟΣΤΟΛΙΚΑ 2001, *Τὰ προϊστορικὰ κοσμήματα τῆς Θεσσαλίας* (Αθήνα 2001), 54-56.

22. Μ. ΜΠΑΡΔΑΝΗΣ, ὅ.π. 434, εἰκ. 7.

23. Κ. ΔΗΜΑΚΟΠΟΥΛΟΥ, ὅ.π. 17. Ν. ΚΥΠΑΡΙΣΣΗ-ΑΠΟΣΤΟΛΙΚΑ, ὅ.π. 54-56. Σ. Α. ΤΕΛΕΒΑΝΤΟΥ 2008, 4, εἰκ. 9-10b.

σύμβολο στὸν διεθνή κώδικα ἐπικοινωνίας τῆς ἐποχῆς, καθὼς ἀπαντᾶται ἀπὸ τὴν Πελοπόννησο (Αλεπότρυπα) μέχρι τὰ Βαλκάνια καὶ τὴ Βάρνα στὴ Μαύρη Θάλασσα²⁴. Στὸν ἐλλαδικὸ ὡρὸ ἦταν γνωστὸ ἀπὸ τὴ νεολιθικὴ κεραμικὴ τοῦ Διμηνίου, καθὼς καὶ ἀπὸ λίθινα, πήλινα, ἀσημένια καὶ χρυσὰ περίπτα ἀπὸ διάφορες περιοχές²⁵. Μὲ τὸν νεολιθικὸ θησαυρὸ τοῦ Ἐθνικοῦ Ἀρχαιολογικοῦ Μουσείου²⁶, ἄγνωστης προέλευσης, ὁ ἀριθμὸς τοὺς αὐξήθηκε κατὰ πολὺ ἂν λάβουμε ὑπόψη ὅτι τὰ χρυσὰ περίπτα ἀπὸ πέντε ἔφθασαν τὰ τριάντα ὁκτώ. Στὸν Στρόφιλα βρέθηκαν τέσσερα τέτοια λίθινα περίπτα (πίν. 91α), τὰ μοναδικὰ ὡς τώρα στὶς Κυκλάδες, ἐνῶ εἰκονίζεται σὲ βραχογράφημα στὸν ριζιμὸ βράχο τοῦ Κτιρίου Γ (πίν. 85α-β) στὴ βραχογραφία ἔξω ἀπὸ τὸ τεῖχος καθὼς καὶ σὲ ἄλλα σημεῖα τοῦ οἰκισμοῦ μαζί μὲ σπείρα ἀπὸ μικρὲς κοιλότητες (πίν. 90α-β). Τὰ κινητὰ εὐρήματα σὲ συνδυασμὸ μὲ τὸν μεγάλου ἀριθμοῦ τῶν βραχογραφημάτων ἀπεικονίσεων σὲ ἀμετακίνητο στοιχεῖο μέσα στὸν οἰκισμὸ δείχνουν τὴ βαθιὰ, σταθερὴ καὶ παγιωμένη σχέση τῶν κατοίκων μὲ τὸ σύμβολο αὐτό. Ἡ διαπίστωση αὐτὴ ἴσως θὰ πρέπει νὰ προβληματίσει γιὰ τὴν καταγωγὴ τοῦ συμβόλου, ἀλλὰ καὶ γιὰ τὴν προέλευση τοῦ θησαυροῦ τοῦ Ἐθνικοῦ Ἀρχαιολογικοῦ Μουσείου, ποὺ δὲν ἀποκλείεται νὰ εἶναι οἱ Κυκλάδες, ἴσως ὁ Στρόφιλας. Ἐπίσης παρατηροῦμε ὅτι τὸ σχῆμα τῶν δακτυλιόσχημων εἰδωλίων εἶναι ὅμοιο μὲ τῶν αἰνιγματικῶν πρωτοκυκλαδικῶν τηγανόσχημων σκευῶν, ποὺ ἀνάμεσα σὲ ἄλλα ἔχουν χαρακτηριστεῖ ὡς τελετουργικὰ καὶ θεωρήθηκαν ὅτι ἀποτελοῦν συμβολικὴ ἀπόδοση τῆς γυναικειᾶς θεότητος (πίν. 91β)²⁷. Κατὰ τὴν ἄποψή μας ἐνδεχομένως νὰ ἀποτελοῦν κατὰ τὴν Πρώιμη Ἐποχὴ τοῦ Χαλκοῦ τὴ μεταφορὰ τοῦ νεολιθικοῦ κωδικοποιημένου δακτυλιόσχημου συμβόλου - εἰδωλίου σὲ κινητὸ ἀντικείμενο. Τηγανόσχημα σκεύη ἀπαντοῦν ἤδη ἀπὸ τὴν ΠΚ Ι περίοδο (Ὁμάδα Κάμπος) καὶ μερικὰ ἀπὸ αὐτὰ ἔχουν φανερὴ τὴ δήλωση τοῦ γυναικεῖου φύλου, ἐνῶ σὲ μία ὁμάδα συγκεντρώνουν στὴν ἐπιφάνειά τους ἐγχάρακτα τὰ κύρια ἐπιμέρους εἰκονογραφικὰ

24. Ν. ΚΥΠΑΡΙΣΣΗ-ΑΠΟΣΤΟΛΙΚΑ, ὅ.π. 54-56.

25. Αὐτόθι. Γ. Γ. ΩΛΟΣ, Σαλαμίνα στὸ Α.Γ. ΒΛΑΧΟΠΟΥΛΟΣ, ὅ.π. 176, εἰκ. 234.

26. Κ. ΔΗΜΑΚΟΠΟΥΛΟΥ, ὅ.π.

27. Β. ΛΑΜΠΡΙΝΟΥΔΑΚΗΣ, Θρησκεία, στὸ Α. ΜΑΡΑΓΚΟΥ (ἐκδ.), *Κυκλαδικὸς Πολιτισμός. Ἡ Νάξος στὴν 3η π.Χ. χιλιετία* (Αθήνα 1990), 104 ὅπου καὶ σχετικὴ βιβλιογραφία.

θέματα τόσο τῆς μεγάλης ἐπιδαπέδιας βραχογραφίας ὅσο καὶ αὐτῆς ἔξω ἀπὸ τὸ τεῖχος, δηλαδὴ τὸ πλοῖο, τὸ ψάρι καὶ τὴ σπείρα²⁸.

Μία σειρά σημαντικῶν στοιχείων τῆς μεγάλης αἴθουσας δείχνουν ὅτι πρόκειται γιὰ ἓνα συγκροτημένο χῶρο γιὰ τελετουργικοὺς σκοποὺς, δηλαδὴ ἓνα ἱερὸ τῆς κοινότητος²⁹. Τέτοια στοιχεῖα εἶναι ἡ ξεχωριστὴ θέση στὸν οἰκισμὸ ἀνάμεσα σὲ σημαντικὰ οἰκοδομήματα, τὸ μέγεθος (± 100 τετρ. μέτρα), ἡ ἐσωτερικὴ διαμόρφωση μὲ τὸ ὑπερυψωμένο λευκὸ καὶ κοκκινωπὸ δάπεδο, ἡ κυκλικὴ κατασκευή, ἡ μεγάλη ἐγκοπή, οἱ μικρὲς κοιλότητες προσφορῶν καὶ φυσικὰ ἡ μεγάλη ἐπιδαπέδια βραχογραφία, ὅπου συνδυάζονται εἰκονιστικά (ψάρι, πάπια, πλοῖο) καὶ σχηματικά-συμβολικά θέματα (δακτυλιόσχημο καὶ ὀκτώσχημο θέμα, ὁμάδες μικρῶν κοιλοτήτων) εὐρύτερα διαδεδομένα. Ἡ λατρεία καὶ τὰ δρώμενα, ἐκτὸς ἄλλων, θὰ σχετίζονταν μὲ τὴν ὑπέρτατη δύναμη, πού θὰ ἐκφραζόταν κυρίως στὸν χῶρο τοῦ ὑδάτινου στοιχείου καὶ ἀσφαλῶς τῆς θάλασσας, πού εἶχε σπουδαιότατο ρόλο γιὰ τοὺς κατοίκους.

Ἡ πολυσύνθετη αὐτὴ ἐπιδαπέδια βραχογραφία τοῦ Στρόφιλα, ἡ ἀρχαιότερη μνημειακοῦ χαρακτήρα στὸ Αἶγαῖο, μὲ τὴ χρῆση τῶν διεθνῶν κωδίκων ἐπικοινωνίας τῆς ἐποχῆς, ἀσφαλῶς θὰ ἀποτελέσει τὸ ἀντικείμενο εὐρύτατης συζήτησης καὶ ἀνάλυσης ἀπὸ τοὺς μελετητὲς τῆς αἰγαιακῆς προϊστορίας. Εἶναι βέβαιο ὅτι μαζὶ μὲ τίς ἄλλες βραχογραφίες τοῦ Στρόφιλα ἀνοίγονται νέοι ὁρίζοντες γιὰ τὴ μελέτη τόσο τῆς ἴδιας τῆς τέχνης τῆς βραχογραφίας καὶ γενικότερα τῆς εἰκονιστικῆς τέχνης ὅσο καὶ τῶν πρωιμότερων σταδίων τῆς ναυτιλίας καὶ τῶν θρησκευτικῶν ἀντιλήψεων. Ἀναμφίβολα τὰ ἔργα αὐτὰ ἀποτελοῦν μακρινούς ἀλλὰ γνήσιους προγόνους τῆς εἰκονιστικῆς τέχνης τῶν προϊστορικῶν Κυκλάδων, πού γνώρισε στὰ μέσα περίπου τῆς 2ης χιλιετίας π.Χ. τὴν ἀποκορύφωση

28. B. OTTO, The Ornamental Motifs of the Cycladic Neolithic and Early Bronze Ages, στὸ J. THIMME-P. GETZ-PREZIOSI, ὅ.π. 133-137, εἰκ. 117, 118: 1-2, 120: 1. J. E. COLEMAN, Frying pans of the Early Bronze Age Aegean, *AJA* 89, 1985, 191-219, εἰκ. 5. Μ. ΜΑΡΘΑΡΗ, Σύρος στὸ Α. Γ. ΒΑΛΑΧΟΠΟΥΛΟΣ 2005 (ἐπιμ.), ὅ.π. εἰκ. 318.

29. AD. SAMPSON, The architectural phases of the Neolithic settlement of Ftelia, Myconos, στὸ K. BOYLE - G. GAVALAS, ὅ.π. 7-8 προβληματισμὸς γιὰ «κτῆριο μὲ ἰδιαίτερη συμβολικὴ σημασία πού ἀντιπροσώπευε ἓνα χῶρο προσφορῶν προορισμένο γιὰ τὸ κοινὸ» στὴ Φτελιὰ Μυκόνου.

στις ἀριστουργηματικὲς μνημειακὲς τοιχογραφίες τῆς Θήρας (16ος αἰ. π.Χ.)³⁰. Ἐπίσης εἶναι φανερὲς οἱ ἰσχυρὲς ἀντιστοιχίες μετὰ τὶς ἐπικρουστές εἰκονιστικὲς παραστάσεις σὲ λίθους ἀπὸ τὴν Κορφὴ τ' Ἀρωνιοῦ στὴ Νάξο, ποὺ χρονολογούνται στὴν ΠΚ II περίοδο σύμφωνα μετὰ τὰ εὐρήματα ἀπὸ τὴν παρακείμενη ἀψιδωτὴ πετροκαλύβα³¹. Πολὺ κοντὰ βρίσκονται ἡ τεχνικὴ τῆς ἐπίκρουσης, ἡ κλίμακα τῶν μορφῶν καὶ ἡ γενικὴ αἰσθητικὴ τῶν ἔργων, ἐνῶ καὶ ἐπιμέρους θέματα παρουσιάζουν ἀντιστοιχίες (π.χ. πλοῖο μετὰ ζῶα πίν. 88α-β). Οἱ λίθοι τῆς Νάξου πιθανότατα νὰ ἀποτελοῦν τὶς πλίνθους κάποιου κτιρίου, ἴσως τοῦ μικροῦ ἀψιδωτοῦ τὸ ὁποῖο χαρακτηρίσθηκε καὶ ὡς ἱερό³². Δὲν ἀποκλείεται οἱ παραστάσεις ἀρχικὰ νὰ ἀποτελοῦσαν ἐνιαία σύνθεση ὅπως στὸν Στρόφιλα, ὅπου ἡ κόσμηση πλίνθων προϋπάρχει στὸ τεῖχος. Πάντως οἱ ναξιακὲς παραστάσεις φαίνεται νὰ δείχνουν ὅτι ἡ τέχνη τῆς βραχογραφίας, τῆς ὁποίας πολλὰ διάσπαρτα καὶ δύσκολα χρονολογήσιμα ἀνεικονικὰ δείγματα ἔχουν ἐντοπιστεῖ στὴν ὕπαιθρο χώρα τοῦ νησιοῦ, συνεχίζεται στὶς Κυκλάδες καὶ κατὰ τὴν Πρώιμη Ἑποχὴ τοῦ Χαλκοῦ. Τὴ συνέχεια αὐτὴ καταδεικνύουν καὶ οἱ βραχογραφίες τῆς Πλάκας.

Οἱ ἀνασκαφὲς στὸν νεολιθικὸ οἰκισμὸ τοῦ Στρόφιλα ἀνοίξαν ἓνα νέο, μεγάλο κεφάλαιο γιὰ τὴν τέχνη τῆς βραχογραφίας στὸ προϊστορικὸ Αἰγαῖο. Βραχογραφήματα, συνήθως γραμμικὰ καὶ πιὸ σπάνια εἰκονιστικά, ἀπὸ τὰ ὁποῖα πολλὰ μποροῦν νὰ θεωρηθοῦν προϊστορικά, ἔχουν βρεθεῖ διάσπαρτα σὲ πολλὰ μέρη τῆς Ἑλλάδας, ὅπως στὴ Νάξο³³, στὴν Ἡρακλεία³⁴, στὴν Κρήτη³⁵ ἢ στὴν εὐρύτερη

30. ΧΡ. ΝΤΟΥΜΑΣ, *Οἱ τοιχογραφίες τῆς Θήρας* (Αθήνα 1992) 48, 49, πίν. 35. Χ. Α. ΤΕΛΕΒΑΝΤΟΥ, *Ἀκρωτήρι Θήρας, Οἱ τοιχογραφίες τῆς Δυτικῆς Οἰκίας* (Αθήνα 1994), 95-117, πίν. 58-67, ἀναδ. πίν. 4, ἀναδ. σχ. 3.

31. ΧΡ. ΝΤΟΥΜΑΣ, Κορφὴ τ' Ἀρωνιοῦ, *ΑΔ* 20, 1965, Μελέται, 41-64. ΧΡ. ΜΠΟΥΛΩΤΗΣ, Ἑποχὴ τοῦ Χαλκοῦ, στὸ Α. Γ. Βλαχόπουλος 2005 (ἐπιμ.), ὁ.π. 49-38, εἰκ. 32.

32. Β. ΛΑΜΠΡΙΝΟΥΔΑΚΗΣ, ὁ.π. ΧΡ. ΜΠΟΥΛΩΤΗΣ, ὁ.π. 38, εἰκ. 32.

33. Μ. ΜΠΑΡΔΑΝΗΣ, ὁ.π. ΧΡ. ΝΤΟΥΜΑΣ, ὁ.π.

34. Ο. ΦΙΛΑΝΙΩΤΟΥ, ὁ.π. 289, εἰκ. 427.

35. P. FAURE, Αἱ ἐγχάρακτοι βραχογραφίαι τοῦ σπηλαίου Ἀσφέντου Σφακίων, *Αμάλθεια* 2, 1971, 277-283. Cultes populaires dans la Crete antique, *BCH* 96, 1972, 406-411. Χ. ΠΑΠΟΥΤΣΑΚΗ, Οἱ βραχογραφίες στ' Ἀσφέντου τῶν Σφακίων, *Κρητικὰ Χρονικά* 24, 1972, 107-139. Α. ΖΟΙΣ 1973, À propos des cravures d'Asfendou, *BCH* 97, 1973, 23-29.

περιοχή του Παγγαίου³⁶, σέ ανοικτούς βραχώδεις χώρους, σέ βραχυσκεπές ή σέ σπήλαια, όχι όμως σέ ανασκαφικό περιβάλλον πού νά τεκμηριώνει τή χρονολόγησή τους. Για τόν λόγο αὐτόν οἱ βραχογραφίες τοῦ Στρόφιλα ἀποτελοῦν μοναδικά ἕως σήμερα σύνθετα δείγματα τῆς τέχνης τῆς βραχογραφίας, πού χρονολογῶνται μέ ἀσφάλεια στήν ΤΝ περίοδο σέ ἄμεση σχέση μέ συγκεκριμένο χρονολογημένο οἰκιστικό σύνολο. Ὁ ἐντοπισμός βραχογραφιῶν μέ ἀνάλογα θέματα (πλοῖα, κοιλότητες στό σχῆμα σπείρας ἢ ρόδακα) καί τεχνική (ἐπίκρουστη) καί στόν ἐπίσης νεολιθικό οἰκισμό τοῦ Βρυοκάστρου, ἀλλά καί στή μεσοκυκλαδική πόλη τῆς Πλάκας, ὅπου ὅμως τὸ θεματολόγιο φαίνεται νά εἶναι διευρυμένο, δείχνουν ὅτι αὐτή ἡ τέχνη ἀσκεῖτο γιά μεγάλο διάστημα στήν Ἄνδρο.

Ἡ κεραμική τοῦ Στρόφιλα περιλαμβάνει μεγάλα χονδροειδή ἄγγεῖα (πίν. 91γ) μέ κυλινδρικό λαγόν καί κάθετες ταινιωτές λαβές, μικρές καί μεγάλες³⁷. Πλησιέστερα στό σχῆμα εἶναι κάποια σκεύη ἀπό τήν Κεφάλαι³⁸ καί ἀπό τὸ σπήλαιο τῆς Ἀλεπότρυπας³⁹. Μερικά φέρουν σχοινοειδή διακόσμηση σέ διάταξη θλαστής γραμμῆς ἀνάλογα μέ τήν κεραμική τῆς Κεφαλῆς (πίν. 91δ)⁴⁰. Τὰ περισσότερα λεπτότεχνα ἄγγεῖα εἶναι στιλβωτά καστανέρυθρα ἕως μελανά (πίν. 92α)⁴¹. Ἡ διακόσμηση, ἐκτός τῆς σχοινοειδοῦς πού ἀναφέραμε, εἶναι ἐγχάρυκτη καί κόκκινη στιλβωτή (συχνά μέ λευκὸ ἐνθετο χρῶμα) καθὼς καί κόκκινη στιλβωτή μέ γραμμικά θέματα (pattern burnished, πίν. 23), πού χαρακτηρίζει τήν κεραμική σέ θέσεις τῆς ΤΝ, ὅπως ἡ Κεφαλα καί τὸ Ζά στὶς Κυκλάδες⁴²,

36. Ν. ΜΟΥΤΣΟΠΟΥΛΟΣ, Νεολιθικὸ ἀκτιογράφημα στὶς ὄχθες τῆς Χειμαδίτιδας λίμνης καί τὸ δίδυμο μενχίρ τοῦ Πελεκάνου, *Ἀρχαιολογία* 56, 1965, 39-45. Τὰ ἀκτιογραφήματα τοῦ Παγγαίου (Ἀθήνα 1969).

37. C. A. TELEVANTOU 2008, 4, εἰκ. 11.

38. J. E. COLEMAN, *Keos I*, ὁ.π. 5, 16, 23, 71, πίν. 33, 78, 80.

39. Γ. Α. ΠΑΠΑΘΑΝΑΣΟΠΟΥΛΟΣ, *Σπήλαια Διροῦ*, ΑΔ 27, 1972, Χρονικά, πίν. 192στ. G. A. PAPATHANASSOPOULOS (ἐπ.), *Neolithic Culture in Greece* (Athens 1996), 216 (ἀρ. 17).

40. J. E. COLEMAN, ὁ.π. 12-13, πίν. 79.

41. C. A. TELEVANTOU 2008, 4, πίν. 13, 14.

42. J. E. COLEMAN, ὁ.π. 11-12, 100, ἔγχρ. πίν., πίν. 40-43, 86-88, ὅπου καί σχετικὴ βιβλιογραφία. Κ. ΖΑΧΟΣ, *Σπήλαιο Ζᾶ*, ΑΔ 42, 1987, Χρονικά, 698, σχ. 9.

ἡ Ἀγορά τῶν Ἀθηνῶν⁴³, ἡ Αἴγινα⁴⁴, τὸ σπήλαιο Σκοτεινῆ Θαρουνίων στὴν Εὐβοία⁴⁵. Στὰ λεπτότεργα ἀγγεῖα ἀνήκουν ἓνα κύπελλο μὲ ὑπερυψωμένη ταινιωτὴ λαβὴ μὲ διάτρηση (πίν. 92β). Οἱ λαβὲς αὐτὲς εἶναι ἀρκετὰ διαδεδομένες καὶ ἀπαντοῦν ἀπὸ τὴς ἀρχῆς τῆς Νεώτερης Νεολιθικῆς, π.χ. στὸν Σάλιαγχο⁴⁶, ἀλλὰ καὶ ἀργότερα στὴν Κεφάλαια⁴⁷ καὶ στὸ Ἐμποριὸ τῆς Χίου⁴⁸. Ἰδιαιτέρο ἐνδιαφέρον παρουσιάζει ἓνα μικρὸ κλειστὸ ἀγγεῖο, εἶδος κρατηρίσκου (πίν. 92γ). Ὁ κωνικὸς λαϊμὸς μὲ ἐλαφρὰ ἔξω νεύοντα χεῖλη διακρίνεται ἀπὸ τὸ ἡμισφαιρικὸ σῶμα μὲ χαρακτηριστικὴ γωνίωση. Οἱ τέσσερις συμμετρικὰ τοποθετημένες ἀποφύσεις σχηματίζουν ἀκτινωτὰ νευρώσεις καὶ τὰ ἐνδιάμεσα διακοσμοῦνται μὲ ἐπ᾿ἀλληλα ἐγγράακτα τρίγωνα. Τὸ ἀγγεῖο ἂν καὶ βασικὰ νεολιθικὸ στὸ σχῆμα τοῦ⁴⁹ μὲ τὴν χαρακτηριστικὴ διάκριση λαίμου καὶ σώματος παραπέμπει στὸ σχῆμα τῶν Πρωτοκυκλαδικῶν κρατηρίσκων⁵⁰.

Στὰ ἀνοιχτὰ ἀγγεῖα ὑπερτεροῦν οἱ φιάλες (πίν. 92δ) σὲ ποικίλα μεγέθη καὶ σχήματα: μὲ εὐθύγραμμα τοιχώματα, μὲ καμπύλα, μὲ ἔσω νεῦον χεῖλη μὲ ἐλαφρὰ γωνίωση καὶ μὲ ἔξω νεῦον χεῖλος. Οἱ λαβὲς εἶναι ταινιωτὲς καὶ ὀριζόντιες κυλινδρικές μὲ διάτρηση. Ἀπαντοῦν καὶ χαρακτηριστικὲς λαβὲς ποὺ βρίσκουν τὰ παράλληλά τους στὴν Κέα καὶ στὴν Ἀγορὰ τῶν Ἀθηνῶν: λαβὲς μὲ ἐγγράακτη διακόσμηση⁵¹, οἱ διπλὲς λαβὲς⁵² καὶ οἱ ἀποφύσεις στὸ σχῆμα

43. S. A. IMMERWAHR, The Neolithic and the Bronze Ages, *The Athenian Agora* XIII (1971), 7-9, πίν. 4 (35,36).

44. G. WELTER, Aiginetischen Keramik, *AA* 1937, 20-23.

45. ΑΔ. ΣΑΜΨΩΝ, Εὐβοία, Σπήλαιο Σκοτεινῆ στὰ Θαρουνία, *ΑΔ* 42, 1987, Μέρος Β' 2 Χρονικά, 701, πίν. 386α.

46. D. EVANS καὶ C. RENFREW, *Excavations at Saliagos near Antiparos* (Oxford 1968), 39, εἰκ. 58.3-10, πίν. XXXI,α.

47. J. E. COLEMAN, ὁ.π. 19, πίν. 85AD-AV.

48. S. HOOD, ὁ.π. 255, ἀρ. 112-113, εἰκ. 122, πίν. 31.

49. J. D. EVANS καὶ C. RENFREW, ὁ.π. 18, εἰκ. 341-2, πίν. XVIII (πάνω δεξιά).

50. Ἐνδεικτικὰ βλ. J. E. COLEMAN, Early Cycladic Clay Vessels, στὸ J. THIMME - P. GETZ-PREZIOZI, ὁ.π. ἀρ. 370-372, 375.

51. J. E. COLEMAN, *Keos I*, ὁ.π. 18, 100, πίν. 84 AO-AP. S. IMMERWAHR, ὁ.π. 71, 15, πίν. 13 (207).

52. S. IMMERWAHR, ὁ.π. 6, πίν. 1 (ἀρ. 1).

«κεφαλῆς ἐλέφαντα», γνωστὲς ἐπίσης καὶ ἀπὸ τὸ σπήλαιο τοῦ Ζᾶ στὴ Νάξο⁵³.

Ἐντυπωσιακὸς εἶναι ὁ ἀριθμὸς τῶν λίθινων ἐργαλείων, τὰ ὁποῖα συχνὰ βρίσκονται ἐπὶ τοῦ διαπέδου τῶν δωματίων ἀλλὰ κτισμένα καὶ στοὺς τοίχους. Ὑπάρχουν μεγάλα τριβεῖα ἀπὸ χοντροδουλεμένη πέτρα, τριπτῆρες ἀπὸ βότσαλα σὲ διάφορα μεγέθη καὶ πελέκεις (πίν. 92ε). Ἀνάμεσα στὰ τέχνηρα ἀπὸ ὀψιανὸ ξεχωρίζουν τρεῖς μεγάλες φυλλόσχημες αἰχμὲς μὲ ἀμφιπρόσωπη ἐπεξεργασία (πίν. 92ζ), πολὺ καλῆς τεχνικῆς, ἓνας σπανιότατος τύπος κατὰ τὴ ΝΝ περίοδο στὶς Κυκλάδες⁵⁴. Ἐπίσης ὑπάρχουν λεπίδες ἀπὸ ὀψιανό, βαλλιστικὲς μισχωτὲς αἰχμὲς, φολίδες, ἀνεπεξέργαστα κομμάτια καὶ πυρήνας ὀψιανοῦ⁵⁵. Ἐπίσης βρέθηκε μεγάλος ἀριθμὸς ὁστῶν ζῶων ἀρκετὰ μὲ ἴχνη λείανσης, καθὼς καὶ ὄστρεα (πίν. 93α).

Ἐξαιρετικὸ ἐνδιαφέρον παρουσιάζουν τὰ χάλκινα ἀντικείμενα. Ὡς τώρα βρέθηκαν εἴκοσι ἐννέα διαφόρων κατηγοριῶν, δύο ἐγχειρίδια, τὸ ἓνα μὲ κεντρικὴ νεύρωση (πίν. 93γ)⁵⁶, περόνες, βελόνες καὶ ὀπτεῖς. Ἡ εὕρεση τόσο μεγάλου ἀριθμοῦ χαλκίνων ἀντικειμένων, μοναδική περίπτωση ὡς τώρα στὸ Αἰγαῖο, δείχνει ὅτι πρόκειται γιὰ ἓνα πλούσιο οἰκισμὸ μὲ χαλκολιθικὸ χαρακτήρα. Ἐπίσης τὰ εὐρήματα αὐτὰ δίνουν σημαντικὰ νέα στοιχεῖα γιὰ τὴν πρόωμη μεταλλουργία στὸ Αἰγαῖο. Ἐκτὸς ἀπὸ τὰ χάλκινα βρέθηκε καὶ μία χρυσὴ ψῆφος (πίν. 93β), ἡ ὁποία μὲ τὸ ἔλασμα ἀπὸ τὸ σπήλαιο τοῦ Ζᾶ⁵⁷ καὶ τὸ δισκάριο

53. J. E. COLEMAN, ὅ.π. 18-19, πίν. 75Γ, 77 T-W, 80A. S. IMMERWAHR, ὅ.π. 15, πίν. 13 (196). K. ΖΑΧΟΣ, 1990α, 698, σχ. 9.

54. K. ΖΑΧΟΣ 1990α, ὅ.π. 700. Ἡ Νεολιθικὴ Ἐποχὴ στὴ Νάξο, στὸ Λ. ΜΑΡΑΓΚΟΥ, ὅ.π. 31, 38 (ἀρ. 10-11).

55. C. A. TELEVANTOU 2008, 5, εἰκ. 19.

56. K. ΖΑΧΟΣ, Metal jewellery, στὸ A. PAPATHANASOPOULOS, ὅ.π. 142, ὡς πρὸς τὸ μέγεθος εἶναι ἀνάλογο τοῦ ἐγχειριδίου ἀρ. 182α καὶ ὡς πρὸς τὸν τύπο, ἀλλὰ μὲ νεύρωση, μὲ τὸ ἀρ. 44α. Γιὰ τὸ θέμα τῆς πρόωμης μεταλλουργίας στὸ Αἰγαῖο βλ. καὶ C. RENFREW, Cycladic Metallurgy and the Aegean Early Bronze Age, *AJA* 71, 1967, 1-20. K. BRANINGAN, *Aegean Metalwork of the Early and Middle Bronze Ages* (Clarendon Press, Oxford 1974). ΧΡ. ΝΤΟΥΜΑΣ, Ἡ πρόωμη μεταλλουργία στὸ Αἰγαῖο, Ἰδρυμα Ν. Π. Γουλανδρῆ-Μουσεῖο Κυκλαδικῆς Τέχνης, Διαλέξεις 1986-1989 (Αθήνα 1990), 111-116.

57. Ὡς πρὸς τὸ σχῆμα ἡ ψῆφος τοῦ Στρόφιλα εἶναι ἀνάλογη μὲ τὴν ἀργυρὴ ψῆφο ἀπὸ τὸ σπήλαιο τῆς Ἀλεπότρυπας. G. A. PAPATHANASOPOULOS, ὅ.π. 227, ἀρ. κατ. 41c.

ἀπὸ τῆ Φτελιά⁵⁸, ἀποτελοῦν τὰ μοναδικὰ νεολιθικὰ χρυσὰ ἀντικείμενα ἀπὸ τὶς Κυκλάδες καὶ ὑποδηλώνει ἐπαφὴ μὲ βαλκανικὲς περιοχὲς τῆς ἐνδοχώρας, ὅπως ἡ Βάρνα στὶς ἀκτὲς τῆς Μαύρης Θαλάσσης.

Σημαντικὰ εἶναι καὶ τὰ εἰδῶλια (πίν. 86β) – λίθινα, μαρμάρινα, πήλινα⁵⁹ – καθὼς καὶ τμήματα λιθίνων καὶ μαρμαρίνων ἀγγείων, ὀρισμένα ἀντίστοιχα μὲ τῆς Κεφάλας⁶⁰. Στὰ μικροαντικείμενα περιλαμβάνονται περίαπτα (λίθινα, πήλινα, ἀπὸ ὄστρεα), πήλινα σφονδύλια, ὀστέινα ἐργαλεῖα (π.χ. ὀπτεῖς, σπάτουλες, πίν. 93α), κοσμήματα (περίαπτα, ψῆφοι, δακτυλιόσχημα, πίν. 91α-β, 93δ).

Ἀνασκαφὴ 2009

Ἡ ἀνασκαφὴ τοῦ 2009 πραγματοποιήθηκε κάτω ἀπὸ δυσμενεῖς καιρικὲς συνθῆκες (σφοδρὸς ἄνεμος) ἀπὸ τὶς 10 Αὐγούστου ἕως τὶς 4 Σεπτεμβρίου. Συμμετεῖχαν οἱ ἀρχαιολόγοι Κική Μπίρταχα, Καλλιόπη Φωτιάδη, Μαργαρίτα Βλάμη καὶ Βασιλικὴ Πουλοπούλου, οἱ συντηρητὲς ἀρχαιοτήτων Γιάννης Σταϊ-κόπουλος καὶ Ἑλπίδα Βαμβακάρη, ἐνῶ πολύτιμη ἦταν ἡ βοήθεια τῶν φυλάκων ἀρχαιοτήτων Μαρίας Κορρέ καὶ Παναγιώτη Κουλούρη.

Ἡ ἔρευνα ἐπικεντρώθηκε στὴν περιοχὴ ἐμπρὸς ἀπὸ τὸ τεῖχος, ἀμέσως δυτικὰ τοῦ χώρου ποῦ ἀναφέρεται παραπάνω, μὲ κύριο στόχο νὰ διαπιστωθεῖ, ὅπως καὶ ἔγινε, ἐὰν οἱ βραχογραφίες συνεχίζουσιν νὰ ἐκτείνονται περαιτέρω σὲ αὐτὴ τὴν περιοχὴ. Ἀνασκάφηκε ἑκτασὴ ἐμβαδοῦ 120 τ.μ. περίπου (πίν. 94α-β), σὲ ἑξὶ ὁμορpes τομὲς (I-I/2009). Ἡ ἐπιφάνεια τοῦ ἐδάφους ἦταν ἐπικλινῆς ἀπὸ νότια πρὸς βόρεια. Μετὰ τὴν ἀφαίρεση τοῦ ἐπιφανειακοῦ στρώματος καλλιέργειας, καθὼς καὶ στρώματος πεσμένων ἀργῶν λίθων ποῦ προέρχονταν ἀπὸ τὸ τεῖχος, ἀποκαλύφθηκε ὁ φυσικὸς βράχος ἐπίσης μὲ κλίση $NA > BD$ (πίν. 95α). Στὴ μεγαλύτερη ἐπιφάνειά του παρουσιάζει φυσικὰ βαθμιδωτὰ μέτωπα, εἶναι ρηγματωμένος, ἐνῶ σὲ ὀρισμένα σημεῖα βρέθηκε εἶδος πηλοκοκινιάματος καὶ δὲν ἀποκλείεται οἱ ρωγμὲς αὐτὲς νὰ εἶχαν πληρωθεῖ προκειμένου νὰ ἐξομαλυνθεῖ ἡ

58. AD. SAMPSON, The architectural phases of the Neolithic settlement of Ftelia, Myconos, στὸ K. BOYLE-G. GAVALAS, ὅ.π. 8, εἰκ. 15.

59. C. A. TELEVANTOU 2008, εἰκ. 21, 22a-b.

60. J. E. COLEMAN, ὅ.π. 106, πίν. 23, 67 (103).

ἐπιφάνεια καὶ νὰ εἶναι εὐκολότερα βατή. Γιὰ τὶς βραχογραφίες χρησιμοποιήθηκαν τὰ ἐπίπεδα καὶ λεῖα τμήματα τοῦ βράχου. Βρέθηκαν βραχογραφήματα εἴτε σὲ σύνολα εἴτε μεμονωμένα ὅπου εἰκονίζονται θέματα συνήθη καὶ ἐπαναλαμβανόμενα στὶς βραχογραφίες τοῦ Στρόφιλα ὅπως πλοῖα, ζῶα, μικρὲς κοιλότητες σὲ πυκνὴ σπειροειδῆ διατάξη, ὀκτώσχημα στὸ σχῆμα ἀνθρώπινου πέλματος, μεγάλο δαχτυλίσχημο θέμα καὶ ἄλλα, ὡς τώρα ἀδιάνγνωστα. Ξεχωρίζει μεγάλη παράσταση ὅπου ἀπεικονίζονται ζῶα, μικρὲς κοιλότητες σὲ πυκνὴ σπειροειδῆ διατάξη, ποὺ ὑποδηλώνουν πιθανότατα τὸ ὑδάτινο στοιχεῖο, καὶ μεγάλο δαχτυλίσχημο θέμα (πίν. 95β), τὸ μεγαλύτερο ἕως τώρα στὴν περιοχὴ ἐξωτερικὰ τοῦ τείχους. Ἐντυπωσιακὸ εἶναι τὸ βραχογράφημα μεγάλου πλοίου, τὸ ὁποῖο διαθέτει πρύμνη καὶ μεγάλη πλώρη μὲ τριγωνικὴ βάθυνση, πιθανὸν σημαία (πίν. 96α). Πάνω καὶ κάτω ἀπὸ αὐτὸ εἰκονίζονται ὀκτώσχημα θέματα στὸ σχῆμα ἀνθρώπινου πέλματος, ἐνῶ πολὺ κοντὰ σὲ αὐτὸ εἰκονίζονται δύο ζῶα (πίν. 96β), πιθανότατα ἐλάφια. Τὰ ἴδια θέματα ἐπαναλαμβάνονται μεμονωμένα, διάσπαρτα στὶς ἀποκαλυφθεῖσες ἐπιφάνειες τοῦ βράχου (πίν. 97α-β).

Ἡ κεραμεικὴ ποὺ περισυνελέγη (πίν. 97γ), χονδροειδῆς (χρηστικὴ μὲ ἐγχάρακτη, σχοινοειδῆ διακόσμηση σὲ διάταξη θλαστῆς γραμμῆς), καὶ λεπτότεχνη (μὲ κόκκινη στιλβωτὴ διακόσμηση pattern-burnished), εἶναι ἀνάλογη μὲ τὴν κεραμεικὴ ποὺ ἔχει βρεθεῖ ὡς τώρα στὸν Στρόφιλα (βλ. παραπάνω), ἐπιβεβαιώνοντας τὴ χρονολόγησιν τῶν βραχογραφιῶν στὴν Τελικὴ Νεολιθικὴ περίοδο. Στὰ ὑπόλοιπα εὐρήματα συγκαταλέγονται ὅστὰ καὶ ὅστρεα, ἀρκετὰ ἀπὸ τὰ ὁποῖα φέρουν ἔχνη ἐπεξεργασίας καὶ λείανσης, πυρῆνες καὶ τέχνηρα ὀψιανοῦ, ἀνάμεσά τους αἰχμὴ βέλους, φυλλόσχημη αἰχμὴ ἀπὸ πυριτόλιθο καθὼς καὶ μικρὸ λίθινο περίαπτο, ἀλλὰ καὶ ἀποφύσεις λαβῶν ἀνάμεσά τους καὶ τοῦ γνωστοῦ τύπου σὲ σχῆμα κεφαλῆς ἐλέφαντα. Ἐπίσης βρέθηκε χάλκινη περόνη μὲ στριφτὸ στέλεχος καὶ τετράγωνη κεφαλὴ καὶ μεγάλος λίθινος πέλεκυς.

Ἡ διαπίστωση ὅτι οἱ βραχογραφίες ἐξωτερικὰ καὶ ἀμέσως βόρεια τοῦ τείχους ἀπλώνονται ὡς τώρα σὲ ὅλη τὴν μέχρι τώρα ἀνασκαμμένη ἔκταση ὑποδηλώνει ὅτι πρόκειται γιὰ ἓνα χῶρο ἰδιαίτερα σημαντικὸ γιὰ τὸν οἰκισμό, ἐνδεχομένως σχετιζόμενο μὲ θρησκευτικὲς ἢ ἄλλες τελετουργίες. Ἡ περαιτέρω ἔρευνα ὅλου τοῦ χώρου ἐξωτερικὰ (βόρεια) τοῦ τείχους καθὼς καὶ ἡ συνολικὴ μελέτη τῶν παραστάσεων θὰ δώσει περισσότερες πληροφορίες γιὰ τὴν τέχνη, τὶς κοινωνικὲς δραστηριότητες, τὶς θρησκευτικὲς ἀντιλήψεις καὶ τὴν πανίδα τῆς Νεολιθικῆς Ἐποχῆς στὴν Ἄνδρο, ἀλλὰ καὶ εὐρύτερα στὸν Αἰγαιακὸ χῶρο.

Μικρὴ ἀνασκαφικὴ ἔρευνα κοντὰ στὸ κτίριο Γ στὴ νοτιοδυτικὴ πλευρὰ τοῦ ὄροπεδίου, κατὰ μῆκος τῆς βόρειας πλευρᾶς τῆς ξερολιθιάς πού ὀριοθετεῖ τὸ ὄροπέδιο στὰ νότια, δὲν ἀπέδωσε εὐρήματα.

Μέχρι τώρα τὰ ἀνασκαφικὰ δεδομένα δείχνουν ὅτι στὸ ὄροπέδιο τοῦ Στρόφιλα ἀναπτύχθηκε κατὰ τὴ ΝΝ II περίοδο ἓνας πολὺ μεγάλος ὀργανωμένος οἰκισμός. Οἱ ἰσχυρὲς ἀντιστοιχίες μὲ τὸν «Πολιτισμὸ Κεφάλας-Ἀττικῆς» τὸν τοποθετοῦν στὴν ΤΝ ἢ Χαλκολιθικὴ περίοδο, ἐνδεχομένως πρὸς τὸ τέλος τῆς 4ης χιλιετίας π.Χ. καὶ πάντως ὅχι πολὺ μακριὰ ἀπὸ τὴν Πρώιμη Ἑποχὴ τοῦ Χαλκοῦ ἂν ληφθεῖ ὑπόψη τὸ μικρὸ κλειστὸ ἀγγεῖο πού πλησιάζει τοὺς πρωτοκυκλαδικούς κρατηρίσκους καὶ ὀρισμένα εἰδῶλια πού προαναγγέλλουν τὴν πρωτοκυκλαδικὴ πλαστικὴ. Ἐπίσης εἶναι ἀξιοσημείωτο, ὅτι μόνο πολὺ λίγη κεραμικὴ (π.χ. ὄστρακα πυξίδας ἀπὸ τὸ Ἀψιδωτὸ Κτίσμα 1) φαίνεται νὰ ἀνήκουν στὸ πολὺ πρῶμο στάδιο τῆς ΠΚ I περιόδου (ὁμάδα Πηλοῦ-Γρόττας) καὶ δείχνουν κάποια δραστηριότητα στὸν οἰκισμὸ καὶ κατὰ τὴν περίοδο αὐτή. Στὸ τέλος τῆς ΤΝ περιόδου ὁ οἰκισμὸς φαίνεται νὰ ἐγκαταλείπεται, χωρὶς ἐμφανὴ βίαια αἵτια. Φαίνεται ὅτι τὸ Ἀψιδωτὸ Κτίσμα 1, κοντὰ στὸ ἱερό, συνεχίζει νὰ χρησιμοποιεῖται μέχρι καὶ τὴν ἀρχὴ τῆς Πρώιμης Ἑποχῆς τοῦ Χαλκοῦ, ἴσως σὲ σχέση μὲ τὸ ἱερό ὡς πατρογονικοῦ λατρευτικοῦ χώρου. Οἱ κάτοικοι μᾶλλον μετακινήθηκαν στὸ ἀκρωτήριο τῆς Πλάκας, ὅπου βρίσκεται μία μεγάλη πόλη τῆς Πρώιμης καὶ Μέσης Ἑποχῆς τοῦ Χαλκοῦ.

Ὁ νεολιθικὸς οἰκισμὸς τοῦ Στρόφιλα ἀναμφισβήτητα δημιουργεῖ νέες προοπτικὲς γιὰ τὴ μελέτῃ τῆς προϊστορίας τοῦ Αἰγαίου. Μία σειρά σημαντικῶν στοιχείων πού τὸν χαρακτηρίζουν, σκιαγραφοῦν μὲ εὐγλωττο τρόπο μία νέα εἰκόνα γιὰ τὸν πολιτισμὸ στὸ νησιωτικὸ Αἰγαῖο καὶ ἰδιαίτερα στὶς Κυκλάδες κατὰ τὴν ΤΝ περίοδο καὶ ἀνατρέπουν τὴν μέχρι πρόσφατα ἐπικρατοῦσα εἰκόνα γιὰ πολὺ μικροὺς οἰκισμοὺς ἢ ἐποχικὲς ἐγκαταστάσεις.

Ἡ μεγάλη ἔκταση τοῦ οἰκισμοῦ σὲ συνδυασμὸ μὲ τὴν πυκνότητά καὶ τὸ μέγεθος τῶν κτιρίων, τὴν ἐπαναλαμβανόμενη οἰκοδόμησι τὸν ἴδιο χώρῳ, καθὼς καὶ τὰ ἔργα συλλογικοῦ χαρακτήρα, ὅπως τὸ τεῖχος καὶ τὸ ἱερό, φανερώνουν τὴ διαμόρφωση μιᾶς μεγάλης κοινωνίας μὲ σαφεῖς προαστικὲς δομές. Τὸ ἰσχυρὸ τεῖχος δείχνει τὴν ἀνάγκη τῶν κατοίκων γιὰ προστασία ἀπὸ ἐπιθέσεις καὶ δίνει μίαν εἰκόνα γιὰ τὴ γενικότερη κατάσταση πού φαίνεται ὅτι ἐπικρατοῦσε καὶ εἰδικότερα τοὺς σοβαροὺς κινδύνους ἀπὸ ἐπιθέσεις ὀργανωμένων ομάδων ἢ ἐνδεχομένως καὶ ἀπὸ πληθυσμιακὲς μετακινήσεις. Τὸ ἱερό φανερῶνει ὅτι πρόκειται γιὰ μία

κοινότητα με διαμορφωμένες θρησκευτικές αντιλήψεις και κοινό τρόπο λατρείας σε ειδικά διαμορφωμένο χώρο.

Οἱ βραχογραφίες, κυρίως αὐτὲς ποὺ σχετίζονται με τὸ τεῖχος, ἀντικατοπτρίζουν τὴ μεικτὴ οἰκονομία τοῦ οἰκισμού, ἀγροτική καὶ ναυτική, ἐνῶ προβάλλουν τὴ μεγάλη ναυτικὴ δραστηριότητα στὴ ναυπηγικὴ καὶ τὸ θαλάσσιο ἐμπόριο, τὴ ναυσιπλοΐα καὶ τὸ ἐμπόριο. Ἡ μεγάλη σημασία ποὺ δίνεται στὸ πλοῖο, μάλιστα σὲ συνδυασμὸ με τὸ τεῖχος, δείχνει ὅτι ἀποτελοῦσε τὸ ἰδιαίτερο σύμβολο τοῦ Στρόφιλα, ποὺ δῆλωνε με ἀμεσότητα τὴ στενὴ σχέση με τὴ θάλασσα, τὴ ναυτιλία καὶ τὸ ἐμπόριο, στὰ ὁποῖα προφανῶς ὀφειλόταν ἡ δύναμη καὶ ἡ ἀνάπτυξή του. Ὅμως ὅλες αὐτὲς οἱ ἀπεικονίσεις πλοίου στὶς βραχογραφίες τοῦ Στρόφιλα, ποὺ φθάνουν ἕως τώρα τίς τριάντα ὁκτώ (38)⁶¹, εἶναι ἐξαιρετικῆς σημασίας ὅχι μόνο γιὰ καλλιτεχνικοὺς ἢ συμβολικοὺς λόγους, ἀλλὰ καὶ ἐπειδὴ δίνουν νέα σημαντικὰ στοιχεῖα γιὰ τὸ ὑψηλό, ἐπίσης μὴ ἀναμενόμενο, ἐπίπεδο τῆς ναυπηγικῆς κατὰ τὴ Νεολιθικὴ ἐποχὴ, διαφοροποιώντας τὴν ἐπικρατοῦσα εἰκόνα γιὰ μικρὰ καὶ πολὺ ἀπλὰ σκάφη, δηλαδὴ μικρὲς λέμβους συχνὰ μονόξυλες. Ἀντίθετα, διαπιστώνεται μία πολυμορφία πλοίων τόσο ὡς πρὸς τὸ μέγεθος ὅσο καὶ τὸν τύπο, με περισσότερο ἢ λιγότερο πλήρωμα, με καμπίνα ἢ πηδάλιο (πίν. 86δ). Ἀλλωστε εἶναι λογικὸ καὶ ἀναμενόμενο, νησιὰ με ἄφθονη ξυλεία, ὅπως ἡ Ἀνδρος, νὰ συνέβαλαν οὐσιαστικὰ στὴν ἐξέλιξη τῆς ναυπηγικῆς τέχνης καὶ σὲ ὅσα αὐτὸ συνεπάγεται.

Ἐπίσης πολλὰ στοιχεῖα δείχνουν ἀναπτυγμένη τεχνογνωσία σὲ πολλοὺς τομεῖς, ὅπως στὴν οἰκοδομικὴ τέχνη, τὴ λιθοτεχνία καὶ τὴ μεταλλουργία, μία ἐπαναστατικὴ τέχνη ποὺ θὰ ὀδηγήσει σὲ ἄλλο ἐξελικτικὸ στάδιο τοῦ πολιτισμοῦ. Παράλληλα ἡ ἐκτεταμένη χρῆση ἀπὸ τὴν κοινότητα ὑψηλῆς ποιότητας βραχογραφιῶν σὲ χώρους συλλογικῆς χρήσης ὅπως τὸ ἱερὸ καὶ τὸ τεῖχος, φανερώνει τὴν ὑπαρξὴ ἑνὸς ἤδη διαμορφωμένου εἰκονογραφικοῦ λεξιλογίου με χρῆση εἰκονιστικῶν θεμάτων σὲ συνδυασμὸ με ἓνα σύστημα συμβόλων, δηλαδὴ ἓναν ἀναπτυγμένο καὶ εὐρύτερα διαδεδομένο κώδικα ἐπικοινωνίας. Τέλος ἡ πληθώρα, ἡ ποικιλία καὶ ἡ ὑψηλὴ ποιότητα τῶν εὐρημάτων φανερώνει μεγάλο πλοῦτο. Με βάση τὰ παραπάνω συμπεραίνεται ὅτι ὁ μεγάλος οἰκισμὸς τοῦ Στρόφιλα στὴν Ἀνδρὸ θὰ εἶχε σημαντικὴ καὶ ξεχωριστὴ θέση στὸ νεολιθικὸ νησιωτικὸ Αἰγαῖο.

61. Ὑπάρχει καὶ ἀριθμὸς βραχογραφημάτων τὰ ὁποῖα ἐνδεχομένως νὰ ἀπεικονίζουν πλοῖα, χρήζουν ὅμως περαιτέρω μελέτης.

Κυρίως ὅμως ἀποτελεῖ ἀψευδὴ μάρτυρα ὅτι τουλάχιστον ἀπὸ τὴν 4η χιλιετία π.Χ. στὸν ζωτικὸ γεωγραφικὸ χῶρο τοῦ Αἰγαίου διαμορφώθηκαν μεγάλες ὁργανωμένες κοινωνίες μὲ προαστικές δομές καὶ ὑψηλὸ πολιτιστικὸ ἐπίπεδο, ποὺ ἀποτέλεσαν τὸ ἰσχυρὸ ὑπόβαθρο ἀλλὰ καὶ τὸ ἐφαλτήριο γιὰ τὴ δημιουργία τῶν μεγάλων αἰγαιακῶν πολιτισμῶν τῆς Πρώιμης Ἑποχῆς τοῦ Χαλκοῦ.

ΧΡΙΣΤΙΝΑ Α. ΤΕΛΕΒΑΝΤΟΥ

10. ΑΝΑΣΚΑΦΗ ΣΤΟ ΚΑΣΤΡΙ ΧΑΛΑΝΔΡΙΑΝΗΣ ΣΥΡΟΥ

(Πίν. 98-102)

Συνεχίστηκε και έφέτος ή ανασκαφή στο Καστρί Χαλανδριανής Σύρου. Η νεώτερη ανασκαφή του όχυρωμένου πρωτοκυκλαδικού οικισμού που βρίσκεται εκεί ξεκίνησε το 2006¹ (είκ. 1, πίν. 98α-β). Η ανασκαφή χρηματοδοτήθηκε από φιλόργαιο Συριανό που επιθυμεί να μείνει ανώνυμος και διεξήχθη υπό τη διεύθυνση της υπογράφουσας.

Στις έργασίες του 2009 έλαβαν μέρος ή αρχαιολόγος Ίωάννα Γεωργιάδη, ό τοπογράφος Θόδωρος Χατζηθεοδώρου, ό φωτογράφος Κώστας Ξενικάκης και ό συντηρητής αρχαιοτήτων Κώστας Άλεξίου. Τή βοήθειά τους παρείχαν, όπως κάθε χρόνο, οί φύλακες αρχαιοτήτων Σύρου Μαρία Κάτρη και Γιώργος Σαλονίκης.

Η ανασκαφική έρευνα καθώς και ό καθαρισμός, ή συντήρηση, ή φωτογράφιση και ή καταγραφή των κινητών αρχαίων στο Αρχαιολογικό Μουσείο Σύρου έλαβαν χώρα κυρίως κατά τους μήνες Όκτώβριο και Νοέμβριο².

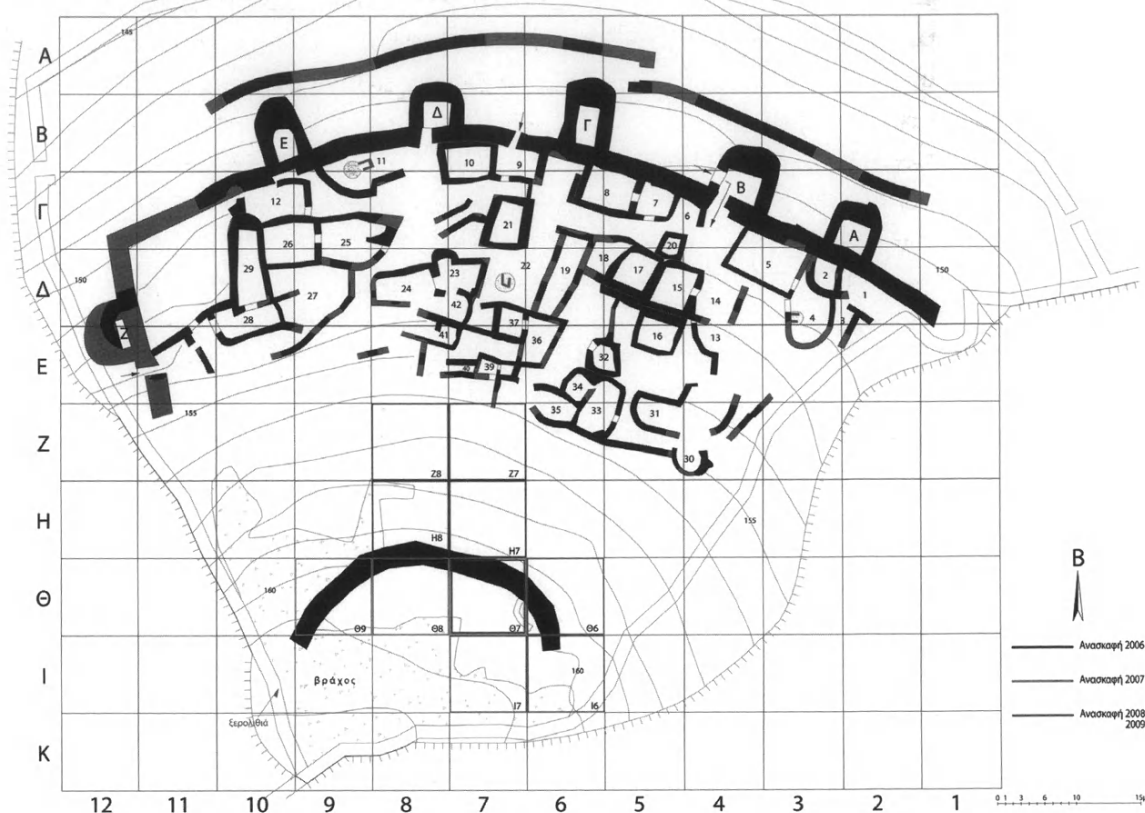
Προηγήθηκε λεπτομερής καθαρισμός του αρχαιολογικού χώρου από τη βλάστηση (πίν. 99-100). Η ανασκαφή συνεχίστηκε και έφέτος στα νοτιοανατολικά του τοξοειδούς τείχους της κορυφής (είκ. 1). Περαιτώθηκαν οί τομές, οί όποιες ανοίχτηκαν το 2008 στα τετράγωνα Ι6, Ι7, Θ6 που έχουν διαστάσεις 6x6 μ. το καθένα. Δέν κατέστη όμως δυνατό να διανοιχθούν περαιτέρω τομές, όπως είχε προγραμματισθεί λόγω των έντονων καιρικων φαινομένων. Η περάτωση της ανασκαφής στον χώρο που περιέκλειε το τοξοειδές τείχος σε συνδυασμό με τη συντήρηση της κεραμεικής, ή όποία προχώρησε πολύ έφέτος, έχει ως αποτέλεσμα να σχηματισθεί μια πιο ολοκληρωμένη εικόνα για την ποικιλία των πηλινων σκευών που χρησιμοποιούσαν οί κάτοικοι του οικισμού.

Η λεπτότεχνη και ήμιχονδροειδής κεραμική που βρέθηκε στους χώρους, οί όποιοι υπήρχαν στην κορυφή του Καστρίου, πίσω από το τοξοειδές τείχος της κορυφής, αυξάνουν σημαντικά τις γνώσεις μας όχι μόνο όσον αφορά στο

1. Έργον 2006, 54-59· 2007, 60-65· 2008, 87-92· Μ. ΜΑΡΘΑΡΗ, *ΙΑΕ* 2006, 111-119, πίν. 75-79· 2007, 49-53, πίν. 41-44· 2008, 87-92, πίν. 64-66.

2. Για τις έρευνες του 2009, βλ. επίσης Έργον 2009, 64-67.

ΣΥΡΟΣ
ΚΑΣΤΡΙ (ΑΚΡΟΠΟΛΗ ΧΑΛΑΝΔΡΙΑΝΗΣ)



Εἰκ. 1. Καστρί, τοπογραφικὸ τοῦ οἰκισμοῦ μὲ σημειωμένους τὶς τομὲς ποὺ διανοίχθηκαν τὸ 2008 καὶ περατώθηκαν τὸ 2009 καθὼς καὶ τὶς παλαιότερες τοῦ 2006 καὶ τοῦ 2007 (τοπογραφικὸ Θ. Χατζηθεοδώρου).

ρεπερτόριο τῶν πήλινων ἀγγείων ποὺ ἦταν σὲ χρῆση στοὺς οἰκισμοὺς κατὰ τὴν πολυσυζητημένη φάση, τὴν ὁμώνυμη τῆς ἀνασκαπτόμενης θέσης, ἀλλὰ καὶ ὅσον ἀφορᾷ σὲ χρονολογικὰ ζητήματα. Ἐντύπωση προξενεῖ ἡ εὕρεση μεγάλου ἀριθμοῦ σφαιρικῶν πυξίδων μὲ ἐγχάρακτη καὶ ἐμπίεστη διακόσμηση. Ἰδιαίτερο μάλιστα ἐνδιαφέρον παρουσιάζει τμῆμα μελανοῦ στιλβωτοῦ πολλαπλοῦ σκεύους ποὺ πρέπει νὰ ἀποτελεῖτο ἀπὸ τέσσερις συνδεδεμένες μεταξὺ τους σφαιρικὲς πυξίδες. Πρόκειται γιὰ σπάνιο τύπο ποὺ εἶναι κυρίως γνωστὸς ἀπὸ νεκροταφεῖα (πίν. 102α).

Ἐπίσης ἐνδιαφέρουσα εἶναι ἡ εὕρεση μελανῶν στιλβωτῶν κρατηρίσκων, ποὺ φέρουν κατὰ κανόνα ἔντυπη καὶ ἐγγράρακτη διακόσμηση (πίν. 101β-γ). Τὰ ἀγγεῖα αὐτὰ εἶναι ἐπίσης γνωστὰ ἀπὸ νεκροταφεῖα καὶ μάλιστα κυρίως ἀπὸ τὸ παρακείμενο νεκροταφεῖο τῆς Χαλανδριανῆς. Ἐκεῖ βρέθηκαν σὲ τάφους ποὺ ἔχουν χρονολογηθεῖ στὴν πρώιμη φάση τῆς Πρωτοχαλκῆς II ἐποχῆς («πολιτισμὸ» Κέρου - Σύρου) ἀπὸ ἀρκετοὺς ἐρευνητές. Μετὰ ὅμως ἀπὸ τὴν εὕρεση ἱκανοῦ ἀριθμοῦ κρατηρίσκων αὐτοῦ τοῦ τύπου στὸν οἰκισμὸ τοῦ Καστριοῦ θὰ μπορούσαν τάφοι ποὺ ἔχουν ὡς μοναδικὸ εὗρημα κρατηρίσκο νὰ χρονολογηθοῦν ἀλλάιστα καὶ στὴν ὕστερη φάση τῆς Πρωτοχαλκῆς II ἐποχῆς, δηλαδὴ στὴ φάση Καστριοῦ.

Στὴ χονδροειδῇ κεραμεικῇ συμπεριλαμβάνονται ἀρκετοὶ τύποι σφαιρικῶν ἀγγείων (πίν. 101α), μία πρόχους μὲ στενὸ καὶ ψηλὸ κυλινδρικοὺς λαιμὸ καὶ πολλοὶ τύποι πιθοειδῶν ἀγγείων μὲ ποικιλόμορφη πλαστικὴ καὶ ἐμπέστη διακόσμηση (πίν. 102γ). Τέλος εἶναι σημαντικό ὅτι συγκολληθῆκε μεγάλο τμῆμα λεκανοειδοῦς ἐστίας τοῦ τύπου ποὺ κατασκευάζεται ἀπευθείας σὲ κοιλότητα τοῦ δαπέδου (πίν. 102β). Τὰ ἰδιαίτερα αὐτὰ σκευὴ βρίσκονται κατὰ τὴν ἀνασκαφὴ πολὺ κατεστραμμένα διότι ὁ πυθμένος τους εἶναι λεπτότατος ἐξαιτίας τοῦ τρόπου τῆς κατασκευῆς τους. Μὲ προσπάθειες ἔχουν συγκολληθεῖ καὶ συμπληρωθεῖ πρόσφατα τέτοια σκευὴ στὸν Σκάρκο τῆς Ἰου καὶ στὸ Ἀκρωτήρι τῆς Θήρας μὲ ἀποτέλεσμα νὰ γίνει κατανοητὴ καλύτερα ἀπὸ ὅ,τι παλαιότερα ἡ μορφή τους.

Ἀπὸ τὴν ἐξέταση τῆς πολεοδομικῆς καὶ ἀρχιτεκτονικῆς μορφῆς τοῦ Καστριοῦ, ἡ ὁποία προκύπτει τόσο ἀπὸ τὴ συμπλήρωση τῆς κάτοψης τοῦ οἰκισμοῦ μὲ τὴ νέα ἀνασκαφὴ (εἰκ. 1) ὅσο καὶ ἀπὸ τοὺς συστηματικοὺς καθαρισμοὺς ποὺ διενεργοῦνται κάθε χρόνο πρὶν ἀπὸ τὴν ἀνασκαφὴ (πίν. 99-100) γίνονται κατανοητὰ τὰ ἑξῆς: Τὸ Καστρί δὲν εἶναι ἓνας χαοτικὸς οἰκισμὸς, ὅπως χαρακτηρίστηκε ἀπὸ ἀρκετοὺς ἐρευνητές, ἀλλὰ ἀντίθετα, ἂν ἐξαιρέσουμε τοὺς ὀχυρωματικοὺς περιβόλους, παρουσιάζει πολλὰ κοινὰ στοιχεῖα μὲ τὸν ἐξαιρετικὰ διατηρημένο καὶ πολὺ καλὰ ὀργανωμένο οἰκισμὸ στὸν Σκάρκο τῆς Ἰου. Οἱ διαφορὲς ἀνάμεσα στοὺς δύο οἰκισμοὺς ὀφείλονται ὅχι τόσο στὴ διαφορετικὴ τους χρονολόγηση, ἄλλωστε τὸ Καστρί ἀναπτύσσεται ἀμέσως μετὰ τὸν Σκάρκο, ἀλλὰ στὴ διαφορετικὴ τους κλίμακα. Τὸ Καστρί εἶναι ἓνας οἰκισμὸς πολὺ μικρότερος ἀπὸ τὸν Σκάρκο.

Τὰ περισσότερα κτίρια στὸ Καστρί ἀπλώνονται πρὸς τὴν κορυφὴ ὀργανωμένα σὲ οἰκοδομικὲς νησίδες (εἰκ. 1). Οἱ νησίδες χωρίζονται μεταξύ τους μὲ στενοὺς καὶ συχνὰ βαθμιδωτοὺς δρόμους ποὺ εἶναι σὲ γενικὲς γραμμὲς παράλληλοι καὶ κάθετοι πρὸς τὸ τεῖχος (πίν. 100β). Τὰ κτίρια τῶν νησίδων δὲν διαχωρίζονται

μεταξύ τους με διπλούς τοίχους ἐκτός ἀπὸ ἐλάχιστες ἐξαιρέσεις (εἰκ. 1, πίν. 100α) ἐνῶ αὐτὸς εἶναι ὁ κανόνας στὸν Σκάρκο. Τὰ λίγα ἀνεξάρτητα κτίρια ποὺ ὑπάρχουν, ὅλα ἐπιμήκη, εἶναι προσκολλημένα στὸ βόρειο τεῖχος κατὰ μῆκος τοῦ μακροῦ ἄξονά τους.

Αὐτὰ καθαυτὰ τὰ κτίρια ἀποτελοῦνται ἀπὸ ἓναν ἢ δύο χώρους με ὀρθογώνια ἢ τραπεζιόσχημη κάτοψη καὶ ἀπεστρογγυλεμένες συνήθως γωνίες (εἰκ. 1). Οἱ δύο χώροι σχηματίζουν συνήθως μεταξύ τους γωνία καὶ σπάνια εἶναι τοποθετημένοι κατὰ μῆκος τοῦ ἴδιου ἄξονα. Ὁ τρόπος δόμησης εἶναι ἀντίστοιχος με ἐκεῖνον τῆς ὀχύρωσης (πίν. 99α). Τὸ κύριο οἰκοδομικὸ ὕλικὸ εἶναι μικρὲς καὶ λεπτὲς πλάκες μαρμάρου (πίν. 99β).

Τὰ κτίρια εἶχαν μόνον τοὺς ἢ μοιράζονταν με ἄλλα αὐλὲς περιφραγμένες με κτιστὸ μανδρότοιχο (εἰκ. 1). Στούς χώρους 11, 4 καὶ 22 ἐπιστημάνθησαν κτιστὲς ἐστίες. Οἱ ἐστίες στὸ Καστρί ἀποτελοῦνται ἀπὸ δύο κάθετα τοποθετημένες πλάκες ποὺ σὲ ὀρισμένες περιπτώσεις ἔχουν ἀνάμεσά τους ὀριζόντια πλάκα ποὺ χρησίμευε ὡς βάση τῆς ἐστίας.

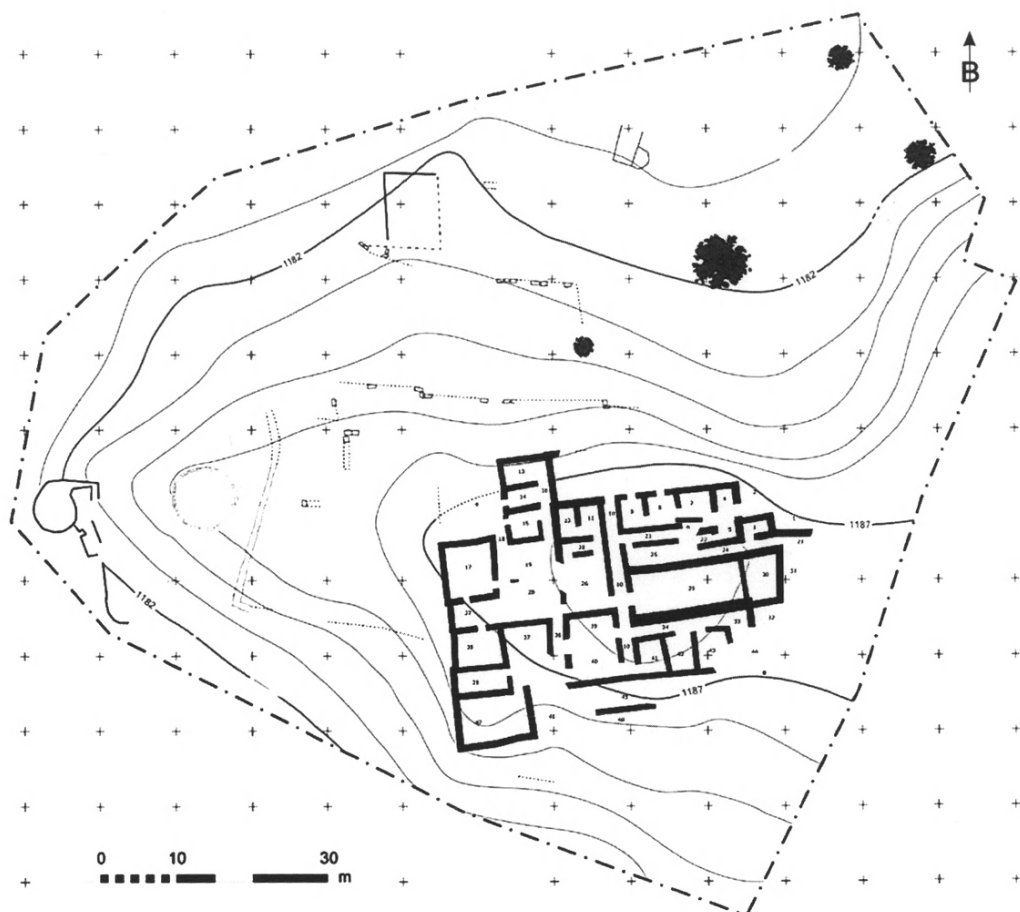
ΜΑΡΙΖΑ Ε. ΜΑΡΘΑΡΗ

11. ΑΝΑΣΚΑΦΗ ΖΩΜΙΝΘΟΥ

(Πίν. 103-134)

Συνεχίσθηκε για πέμπτη χρονιά ή συστηματική ανασκαφή τῆς Ζωμίνθου (πίν. 103α-β, εἰκ. 1) ὑπὸ τῇ διεύθυνση τῶν ἐπιτίμων ἐφόρων ἀρχαιοτήτων Γιάννη καὶ Ἐφης Σακελλαράκη¹. Ἡ ἀνασκαφή ἔλαβε χώρα σὲ τρεῖς τομεῖς στὸ λεγόμενο Κεντρικὸ Κτήριον (εἰκ. 2), οἱ ὁποῖοι ὀνομάστηκαν Τομέας 1, 2 καὶ 3. Ὁ Τομέας 1 περιέλαβε τὸν μεσότοιχο τῶν Δωματίων 14 καὶ 15 καὶ τμήματα τῶν στρωμάτων τοῦ δαπέδου τῶν δωματίων αὐτῶν ἐκατέρωθεν τοῦ τοίχου, καθὼς καὶ μία δοκιμαστικὴ τομὴ ποὺ διενεργήθηκε κάτω ἀπὸ τὸ δάπεδο τοῦ Δωματίου 15. Στὸν Τομέα 2 συνεχίσθηκε ἡ ἀνασκαφή στὴν περιοχὴ τοῦ λεγόμενου «λάγκου τῆς ἀρχαιοκαπηλίας» στὸ ΒΔ τμήμα τοῦ κτηρίου, ὅπου ὁ μεγάλος Χῶρος 19 διαιρέθηκε, μετὰ τὴν ἐπισήμανση κατὰ τὴν περυσινὴ ἀνασκαφικὴ περίοδο ἐνὸς μικροῦ τοίχου μὲ κατεύθυνση Α-Δ, στὸν Χῶρο 19 πρὸς Β καὶ τὸν Χῶρο 28

1. Ἡ ἀνασκαφὴ ἄρχισε στὶς 6 Ἰουλίου καὶ τελείωσε στὶς 31 Ἰουλίου 2009 καὶ διήρκεσε συνολικὰ 20 ἀνασκαφικὲς ἡμέρες. Ἔλαβαν μέρος οἱ ἀρχαιολόγοι Γιάννης Γεωργίου, Κώστας Παπαδόπουλος, Γιώργος Χαρίτος καὶ Ἄγγελος Μπούφαλης, οἱ φοιτητὲς ἀρχαιολογίας Γιάννα Κονσολάκη, Κατερίνα Κανατσέλου, Προκόπης Μαυρογενίδης, Γιώργος Καλομοίρης καὶ Γιώργος Λιλῆς, οἱ ἀρχιτέκτονες Χρῆστος Τριγωνάκης, Γιώργος Τσέρκης καὶ Μαριτέτα Ξυλούρη, ὁ τοπογράφος Γιώργος Ξυλούρης (Γκράς), ὁ εἰκονολήπτης Γιώργος Χριστοδούλου, οἱ ἑκτακτοὶ φύλακες ἀρχαιοτήτων Βασίλης Φασουλᾶς (Μητσοφλᾶς) καὶ Γιάγκος Χαιρέτης, ὁ πρόσθετος φύλακας ἀρχαιοτήτων Γιάννης Κεφαλογιάννης (Μπασάκος) καὶ οἱ νυκτοφύλακες Γιώργης Σμπῶκος (Κατσαούνης) καὶ Μανώλης Μαυρόκωστας (Ἀλμπάτης). Τὸ τεχνικὸ καὶ ἐργατικὸ προσωπικὸ ἀποτέλεσαν οἱ συντηρητὲς Μύρων Νικάκης καὶ Κώστας Νικάκης, οἱ τεχνίτες ἀνασκαφῆς Μπάμπης Μαρκομιχελάκης καὶ Λευτέρης Καβουσανάκης, ὁ εἰδικευμένος ἐργάτης Γιάννης Χαιρέτης (Κουγιούμπαλος) καὶ οἱ ἐργάτες Βασίλης Βρέντζος (Γιαγκοβασίλης), Γιάννης Βρέντζος (Πλατσαρᾶς), Μιχάλης Δακανάλης (Μπιντής), Δημήτρης Καλλέργης (Σπιταλιόρος), Κώστας Κονιός (Τσιριντανόκωστας), Βασίλης Κουνάλης (Πίκνος), Λευτέρης Μαυρόκωστας (Μαυρολευτέρης), Κώστας Νταγιαντᾶς (Φουνάρης), Γιώργης Ξημέρης (Κοῦβος), Δημήτρης Ξυλούρης (Κικῆς), Μπάμπης Συκιώτης (Μπαμπίνος), Ἀλέξανδρος Φασουλᾶς (Λούλης), Γιάννης Φασουλᾶς (Νταμπακογιάννης) καὶ Μπάμπης Χαιρέτης (Χλούφτης).



Εἰκ. 1. Κάτοψη τοῦ ἀρχαιολογικοῦ χώρου τῆς Ζωμίνθου.



Είχ. 2. Κάτοψη του Κεντρικού Κτηρίου της Ζωμίνθου.

πρὸς Ν (εἰκ. 2). Στὸν Τομέα 3 οἱ ἐργασίες ἐπικεντρώθηκαν στὸν ἐντοπισμὸ καὶ τὴν ἀποτύπωση τῶν σωζόμενων τοίχων στὸ Ν καὶ ΝΑ τμήμα τοῦ Κεντρικοῦ Κτηρίου. Διενεργήθηκε ἐπίσης ἐκτὸς τοῦ ἀρχαιολογικοῦ χώρου τῆς Ζωμίνθου μία ἐπείγουσα σωστικὴ ἀνασκαφὴ σὲ ταφικὴ βραχοσκεπὴ μυκηναϊκῶν χρόνων στὴ θέση Κουρουπητὸς τῆς εὐρύτερης περιοχῆς. Παράλληλα μὲ τὶς ἀνασκαφικὲς ἐργασίες συνεχίστηκαν καὶ φέτος οἱ ποικίλες ἄλλες ἐργασίες συντήρησης, τεκμηρίωσης καὶ μελέτης τῶν φετινῶν κινητῶν εὐρημάτων, στερέωσης τῶν τοίχων τοῦ Κεντρικοῦ Κτηρίου, οἱ διάφορες περιβαλλοντικὲς ἐργασίες, καθὼς καὶ οἱ περιοδεῖες γιὰ τὴ χαρτογράφηση τοπωνυμίων καὶ τὸν ἐντοπισμὸ ἀρχαιολογικῶν θέσεων στὴν εὐρύτερη περιοχὴ τῆς Ζωμίνθου καὶ τοῦ Ἰδαίου Ἄντρου.

ΤΟΜΕΑΣ 1

Στόχος τῆς ἀνασκαφικῆς ἔρευνας τοῦ Τομέα 1 ἦταν ἡ ἀπομάκρυνση τῶν ποικίλων λίθων τοῦ ἰσχυρὰ μετακινημένου ἀπὸ τὸν σεισμὸ μεσότοιχου τῶν Δωματίων 14 καὶ 15 (εἰκ. 2, πίν. 104α-β)², τόσο ἀπὸ τὸν Βορρὰ ὅσο καὶ ἀπὸ τὸν Νότο. Αὐτὸ ἦταν ἀπαραίτητο προκειμένου νὰ καταστεῖ δυνατὴ ἡ πλήρης ἀνασκαφὴ τῶν τμημάτων τοῦ δαπέδου τῶν Δωματίων 14 καὶ 15 ποὺ εἶχαν ἐπικαλυφθεῖ ἀπὸ τὸν πεσμένο τοῖχο. Ἐτσι οἱ ἀνασκαφικὲς ἐργασίες στὸν Τομέα 1 μποροῦν νὰ χωριστοῦν σὲ δύο κύριες ἐνότητες:

1) Στὴν ἀφαίρεση τῶν λίθων τοῦ κινημένου μεσότοιχου καὶ τῆς ἐπίχωσης ἀνάμεσα σὲ αὐτούς, καὶ 2) στὴν ἀνασκαφὴ τῶν στρωμάτων δαπέδου τῶν Δωματίων 14 καὶ 15 ἐκατέρωθεν τῆς βόρειας καὶ νότιας ὀψης τοῦ μεσότοιχου ἀντίστοιχα μετὰ τὴν ἀποκάλυψη τοῦ σωζόμενου κατώτατου τμήματός του. Ἐπιπλέον, ἀνοίχτηκε μία μικρὴ δοκιμαστικὴ τομὴ κάτω ἀπὸ τὸ δάπεδο τοῦ Δωματίου 15.

Μεσότοιχος Δωματίων 14 καὶ 15

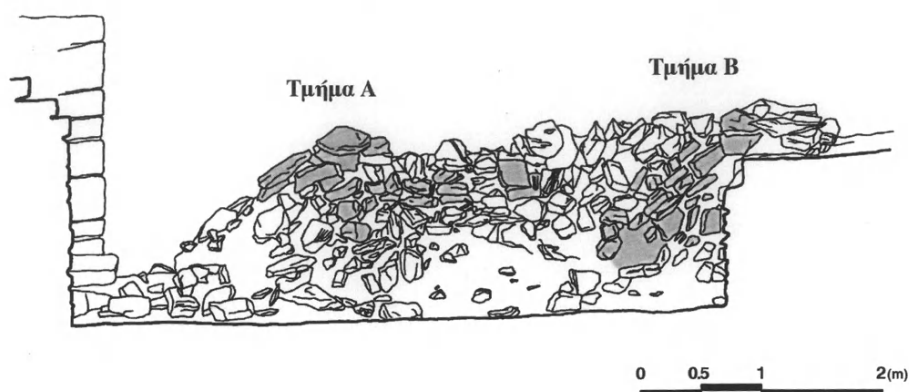
Ἡ ἀπομάκρυνση τῶν λίθων τοῦ τοίχου ἔπρεπε νὰ γίνεи μὲ τέτοια προσοχὴ ὥστε στὸ μέλλον νὰ μποροῦν ἐνδεχόμενα νὰ ἐπανατοποθετηθοῦν τὰ τμήματά του,

2. Σχετικὰ μὲ αὐτὸν τὸν τοῖχο βλ. καὶ ΠΑΕ 2005, 93· ΠΑΕ 2007, 67-68.

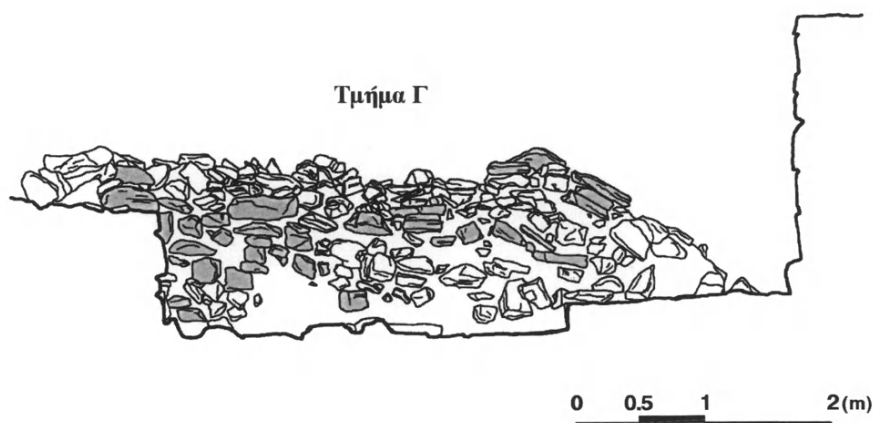
τὰ ὁποῖα ἔχουν πολλές φορές φωτογραφηθεῖ (πίν. 104α-β) καὶ ἐπίσης ἀποτυπώθηκαν σχεδιαστικά (εἰκ. 3-5) κατὰ τὴν περυσινὴ ἀνασκαφικὴ περίοδο. Εἶχε βέβαια παρατηρηθεῖ ὅτι ὁ διαλυμένος, κινημένος μεσότοιχος τῶν Δωματίων 14 καὶ 15 σωζόταν σὲ τρία κύρια τμήματα ἀνάμεσα σὲ ἀκατάστατη λιθορριπὴ. Τὰ τρία αὐτὰ τμήματα τοῦ κινημένου τοίχου διακρινόταν ὅτι σώζονται δύο στὸν Βορρὰ καὶ ἓνα στὸν Νότο καὶ ἀριθμήθηκαν πρὶν τὴν ἔναρξιν τῶν φετινῶν ἐργασιῶν ἀπὸ Α ἕως Γ, δηλ. Α καὶ Β στὸν Βορρὰ (εἰκ. 3, 5) καὶ Γ στὸν Νότο (εἰκ. 4-5). Ἐπιπλέον, οἱ ἐπιμέρους λίθοι τοῦ κάθε τμήματος τοῦ τοίχου ἀριθμήθηκαν ξεχωριστὰ κατὰ δόμους. Ἔτσι μὲ τὴν ἔναρξιν τῶν φετινῶν ἐργασιῶν στὸν Τομέα 1 τὸ Τμήμα Α εἶχε τοὺς ἀριθμημένους λίθους 1-22, τὸ Τμήμα Β εἶχε τοὺς ἀριθμημένους λίθους 1-24 καὶ τὸ Τμήμα Γ εἶχε τοὺς ἀριθμημένους λίθους 1-41. Γιὰ τὴν ἐνδεχόμενη ἐπανατοποθέτησιν τῶν τριῶν τμημάτων τοῦ κινημένου τοίχου στὴν ἀκριβή τους θέσιν καὶ ἀκόμη καὶ μὲ τὴν κλίση ποὺ ἔλαβαν κατὰ τὴ σεισμικὴ καταστροφὴ ἔγινε ταχυμετρικὴ μέτρησιν τῶν συντεταγμένων πλήθους σημείων τους.

Μετὰ τὸν καθαρισμὸ καὶ τὴν ἐκ νέου φωτογράφησιν τοῦ τοίχου ἀφαιρέθηκαν σὲ ὅλη του τὴν ἔκτασιν συνολικὰ τέσσερα διαδοχικὰ στρώματα λίθων καὶ τῆς ἐπίχωσης ἀνάμεσα σὲ αὐτοὺς. Τὰ τέσσερα αὐτὰ στρώματα ἀντιπροσωπεύουν τὸ κινημένο τμήμα τοῦ μεσότοιχου καὶ ἀφαιρέθηκαν ἀπὸ βάθος 0.12-0.16 μ. μέχρι βάθος 1.30-1.35 μ. ἀπὸ τὸ σταθερὸ σημεῖο τοῦ Τομέα 1 (ΣΣ1)³. Κατὰ τὴν ἐργασία αὕτῃ ἀπομακρύνθηκαν ἐκτὸς ἀπὸ τὸ πλῆθος τῶν μὴ ἀριθμημένων λίθων τῆς ἀκατάστατης λιθορριπῆς τοῦ κινημένου τοίχου καὶ οἱ ἀριθμημένοι λίθοι τῶν τριῶν Τμημάτων Α, Β καὶ Γ, οἱ ὁποῖοι βέβαια συλλέχθηκαν χωριστὰ καὶ φυλάχθηκαν. Πρέπει νὰ σημειωθεῖ ὅτι στὸ Τμήμα Γ, στὸ τμήμα δηλαδὴ τῆς νότιας ὀψης τοῦ τοίχου, ἀριθμήθηκαν κατὰ τὴ διάρκειαν τῶν ἐργασιῶν εἴκοσι ἀκόμα λίθοι οἱ ὁποῖοι φάνηκε ὅτι ἀνήκουν σὲ ἤδη ἀριθμημένους δόμους του, ἔτσι ὥστε ὁ συνολικὸς ἀριθμὸς τῶν λίθων τοῦ τμήματος ἔφθασε τοὺς 61. Γενικὰ οἱ λίθοι τοῦ τοίχου ἦταν στὴν πλειοψηφίαν τους ἀσβεστόλιθοι μικροῦ καὶ μεσαίου μεγέθους,

3. Ὡς σταθερὸ σημεῖο μέτρησιν τῶν βαθῶν τοῦ Τομέα 1 (ΣΣ1) ὁρίστηκε φέτος σημεῖο ἐπάνω στὴ ΝΑ γωνίαν ἐνὸς μεγάλου λίθου τῆς Β παραστάδας τοῦ παραθύρου τοῦ Δωματίου 15, τὸ ὁποῖο βρίσκεται σὲ ὕψος 102.98 μ. σὲ σχέσιν μὲ τὸ βασικὸ σταθερὸ σημεῖο +100,00 μ. τῆς ἀνασκαφῆς ποὺ ἔχει ὁριστεῖ στὴν ἐπιφάνειαν τοῦ φυσικοῦ βράχου μέσα σὲ νεωτερικὸ ἀλώνι στὰ δυτικὰ τοῦ Κεντρικοῦ Κτηρίου.

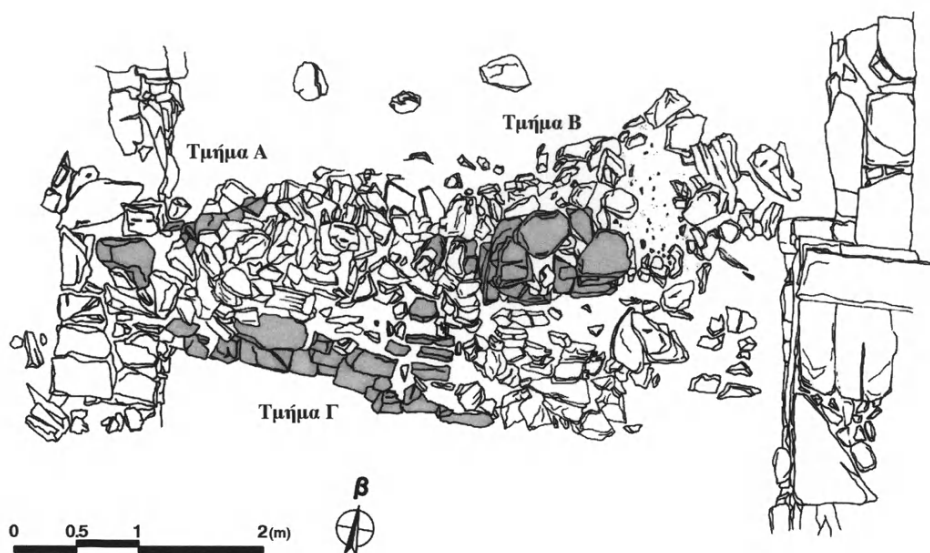


Εἰκ. 3. Σχέδιο τῆς Β ὀψης τοῦ μεσότοιχου τῶν Δωματίων 14 καὶ 15 μὲ σημειωμένα τὰ Τμήματα Α καὶ Β.



Εἰκ. 4. Σχέδιο τῆς Ν ὀψης τοῦ μεσότοιχου τῶν Δωματίων 14 καὶ 15 μὲ σημειωμένο τὸ Τμήμα Γ.

μεταξύ τους ὑπῆρχαν ὅμως καὶ ἀρκετοὶ πράσινοι σχιστόλιθοι καὶ ἐλάχιστοι κόκκινοι. Ἐπίσης παρατηρήθηκε ὅτι ὁ τοῖχος θὰ πρέπει νὰ ἦταν κτισμένος μὲ μεγαλύτερους λίθους στὶς δύο ὀψεις, συχνὰ ἐγκάρσια τοποθετημένους, καὶ μὲ σχετικὰ μικρότερους στὸ ἐσωτερικό. Τὴν παρατήρηση αὐτὴ φαίνεται νὰ ἐπιβεβαιώνει καὶ ἡ ἀποκάλυψη τῆς ἄνω ἐπιφάνειας τοῦ σωζόμενου, κατώτατου τμήματός του (πίν. 105α).



Είχ. 5. Άνοψη του μεσότοιχου τών Δωματίων 14 καί 15 με σημειωμένα τὰ Τμήματα Α, Β, Γ.

Ἡ ἐπίχωση καί στὰ τέσσερα στρώματα τοῦ κινημένου τμήματος τοῦ μεσότοιχου ἦταν ὁμοιογενής. Τὸ χῶμα ἦταν καστανό, ἀρκετὰ χαλαρό, με μεγάλη περιεκτικότητα σέ ρίζες. Περιεῖχε ἀκόμα ἀρκετὰ ὄστρακα, κυρίως ἀπὸ ἀγγεῖα μικροῦ καί μεσαίου μεγέθους. Σέ πολλὰ σημεῖα καί τῶν τριῶν ὄψεων τοῦ τοίχου σημαντικὸ τμήμα τῆς ἐπίχωσης ἀνάμεσα στοὺς λίθους καταλάμβανε τὸ στερεωτικὸ ὕλικὸ πὺ εἶχε χρησιμοποιηθεῖ κατὰ τὴν παλαιὰ συντήρησή του, ἡ ὁποία εἶχε λάβει χώρα μετὰ τὴν ἀποκάλυψη τοῦ ἀνώτερου τμήματός του τὴ δεκαετία τοῦ 1980. Σημειώνεται ἀκόμα ὅτι ἀνάμεσα στοὺς λίθους τοῦ Τμήματος Γ πὺ ἀφαιρέθηκαν ἤλθαν στὸ φῶς συσσωματώματα ἀλάτων παρόμοια με αὐτὰ πὺ εἶχαν ἀνευρεθεῖ σέ μεγάλες ποσότητες κατὰ τὴν ἀνασκαφὴ τῆς κατώτερης ἐπίχωσης τοῦ Δωματίου 15 τὸ 2007⁴.

Ἀνάμεσα στὰ λιγοστὰ εὐρήματα πὺ ἀπέδωσε ἡ καθαίρεση τοῦ κινημένου τμήματος τοῦ τοίχου ξεχωρίζει μία συγκέντρωση τριῶν μικρογραφικῶν ἄωτων

4. Γ. ΣΑΚΕΛΛΑΡΑΚΗΣ, ΠΑΕ 2007, 68.

κωνικῶν κυπέλλων, τὰ ὅποια ἤρθαν στὸ φῶς στὸ ἴδιο περίπου βάθος πολὺ κοντὰ στὴ νότια ὄψη τοῦ κεντρικοῦ τμήματός του. Ἐνα ἀκόμα ἀγγεῖο, συγκεκριμένα ἓνα ἡμισφαιρικό κύπελλο, ἤρθε στὸ φῶς στὸ ἔντονα διαταραγμένο ἀνατολικὸ ἄκρο τοῦ τοίχου, ἐνῶ δίπλα σὲ αὐτὸ ἀμέσως στὰ ἀνατολικά του καὶ στὸ ἴδιο βάθος βρέθηκε ἓνας μικρὸς λίθος ὠσειδοῦς σχήματος μὲ ἰδιαίτερα λεῖες ἐπιφάνειες, πιθανῶς τριπτήρας. Σὲ διάφορα σημεῖα τοῦ τοίχου καὶ στὰ τέσσερα στρώματα ποὺ ἀφαιρέθηκαν βρέθηκαν ἔντεκα ὀστά. Τέλος, ἀπὸ τὸ κεντρικὸ τμήμα τοῦ τοίχου κοντὰ στὴ βόρεια ὄψη του συλλέχθηκαν τρία τμήματα καμένου ξύλου. Ἀξίζει νὰ σημειωθεῖ ὅτι, ἐκτὸς ἀπὸ τὰ ὄστρακα ποὺ συλλέχθηκαν σὲ ὅλη τὴν ἔκταση τοῦ κινημένου τμήματος τοῦ τοίχου, ὅλα τὰ παραπάνω εὐρήματα προέρχονται ἀπὸ σημεῖα τῆς περιφέρειάς του. Εἶναι ἔτσι πιθανὴ ἢ προέλευσή τους ἀπὸ τοὺς γειτονικοὺς χώρους, ἀφοῦ τμήματα τοῦ τοίχου εἶχαν ἐν μέρει εἰσχωρήσει στὰ Δωμάτια 14, 15 καὶ στὸν Διάδρομο 16 κατὰ τὴ διάλυσή του μὲ τὴ σεισμικὴ καταστροφὴ τοῦ κτηρίου. Σημειώνεται ἀκόμα ὅτι, ὅπως ἔχουν δεῖξει οἱ μέχρι τώρα ἐργασίες συντήρησης τῶν τοίχων τοῦ Κεντρικοῦ Κτηρίου τῆς Ζωμίνθου, εἶναι συνήθης ἡ ἀνεύρεση στὸ ἐσωτερικὸ τους ἱκανῆς ποσότητας ὀστράκων, ἀλλὰ καί, σπανιότερα, ὀστέων. Τουλάχιστον σχετικὰ μὲ τὰ τέσσερα ἀγγεῖα ποὺ ἀναφέρθηκαν παραπάνω θὰ πρέπει ὥστόσο νὰ θεωρηθεῖ βέβαιη ἡ προέλευσή τους ἀπὸ ράφια ἢ ἀπὸ τοὺς ὀρόφους τῶν γειτονικῶν δωματίων. Εἰδικότερα τὰ τρία κυπελλίδια θὰ πρέπει νὰ προέρχονται ἀπὸ τὸν ὀροφο τοῦ Δωματίου 15 ὅχι μόνον λόγω τῆς θέσης ἀνεύρεσής τους ἀλλὰ καὶ λόγω τοῦ πλήθους τέτοιων κυπελλιδίων ποὺ ἤρθαν στὸ φῶς κατὰ τὴν ἀνασκαφὴ τῆς κατώτερης ἐπίχωσης τοῦ δωματίου αὐτοῦ κατὰ τὸ 2007⁵.

Μὲ τὴν ὁλοκλήρωση τῆς ἀφαίρεσης τοῦ τέταρτου στρώματος τοῦ μετακινήμενου τμήματος τοῦ μεσότοιχου ἄρχισαν πλέον νὰ ἀποκαλύπτονται οἱ παρυφές τῆς καλὰ διατηρημένης βάσης του. Ἡ ἀνασκαφὴ μέχρι βάθος 1.40-1.51 μ. ἀπὸ τὸ ΣΣ1 ἐνὸς ἀκόμα στρώματος ἐντὸς τῶν ὁρίων τοῦ ἴδιου τοῦ τοίχου εἶχε σὰν ἀποτέλεσμα τὴν ἀπομάκρυνση τῶν τελευταίων πεσμένων ἢ μετακινημένων λίθων καὶ τὴν πλήρη ἀποκάλυψη τῆς ἄνω ἐπιφάνειας τοῦ σωζόμενου, κατώτατου τμήματός του (πίν. 105α). Τὸ χῶμα τοῦ στρώματος δὲν διέφερε ἀπὸ αὐτὸ τῶν ὑπερκείμενων στρωμάτων. Περιεῖχε λίγα μόνον ὄστρακα καὶ μερικά τμήματα ὀστέων. Τὰ τελευ-

5. Ὁ.π. 68-70, 73, 76-77, πίν. 54α.

ταῖα βρέθηκαν ὅλα στὸ ἀνατολικὸ τμήμα τοῦ τοίχου. Μερικὰ ἀκόμα εὐρήματα, τέσσερα ἀγγεῖα καὶ ἓνα λίθινο ἐργαλεῖο, ἤλθαν στὸ φῶς στὸ ἴδιο περίπου βάθος στὸ ἀνατολικὸ ὄριο τοῦ στρώματος. Πρόκειται γιὰ ἓνα προχοῖδιο στὴ ΒΑ παρυφὴ τοῦ τοίχου καὶ μία συγκέντρωση τριῶν ἄωτων κωνικῶν κυπέλλων καὶ ἐνὸς τριπτήρα ἀπὸ πρασινωπὸ λίθο στὴν ΝΑ παρυφὴ του. Πρέπει νὰ σημειωθεῖ ὅτι μὲ τὸ τέλος τῶν ἐργασιῶν στὸν Τομέα 1 δὲν στάθηκε δυνατό νὰ ἀποκαλυφθεῖ μὲ σαφήνεια ἡ ἀνατολικὴ ἀπόληξή τοῦ σωζόμενου τμήματος τοῦ τοίχου, ἀν καὶ ἐκεῖ ἡ ἀνασκαφὴ δὲν ἔχει ἀκόμα προχωρήσει στὸ βάθος ποὺ ἔφθασε ἐκατέρωθεν τῆς βόρειας καὶ νότιας ὀψης του, ἐντὸς δηλαδὴ τῶν Δωματίων 14 καὶ 15 ἀντίστοιχα. Τὰ τέσσερα ἀγγεῖα καὶ τὸ λίθινο ἐργαλεῖο γιὰ τὰ ὁποῖα ἔγινε λόγος παραπάνω φαίνεται ὡστόσο νὰ ὀριοθετοῦν τὴν ἀνατολικὴ ἀπόληξή του καὶ θὰ πρέπει προφανῶς νὰ θεωρηθοῦν εὐρήματα τοῦ στρώματος τοῦ δαπέδου τοῦ Διαδρόμου 16, ἡ ἀνασκαφὴ τοῦ ὁποίου δὲν ἔχει ἀκόμα ὀλοκληρωθεῖ. Ἡ διατηρημένη βάση τοῦ μεσότοιχου τῶν Δωματίων 14 καὶ 15 σώζεται σὲ ὕψος 2-4 δόμων καὶ τὸ πλάτος της κυμαίνεται ἀπὸ 0.85 μ. στὸ δυτικὸ τμήμα μέχρι 1 μ. στὸ ἀνατολικό. Ἡ αὔξησή τοῦ πάχους τοῦ τοίχου στὸ ἀνατολικὸ τμήμα του ὀφείλεται σὲ ἐλαφριά μετακίνησή ἐκεῖ τῶν ὀψέων του, καὶ κυρίως τῆς νότιας (πίν. 105α). Τὸ μήκος τοῦ τοίχου δὲν μπορεῖ ἀκόμα νὰ μετρηθεῖ ἀκριβῶς, ἀφοῦ ὅπως σημειώθηκε ἤδη δὲν ἔχει ἀκόμα ἀποκαλυφθεῖ ἡ ἀνατολικὴ ὀψή του, ὡστόσο δὲν θὰ πρέπει νὰ ὑπερβαίνει τὰ 4 μ.

Δωμάτιο 14

Μὲ τὴν ἐμφάνισή τῆς βόρειας ὀψης τοῦ μεσότοιχου ἔλαβε χώρα στὸ ἐσωτερικὸ τοῦ Δωματίου 14 (εἰκ. 2) καὶ κατὰ μήκος τοῦ τοίχου ἡ ἀνασκαφὴ τῆς στενόμεκρης λωρίδας τῆς ἐπίχωσης ποὺ εἶχε καλυφθεῖ ἀπὸ τοὺς ἀνώτερους, μετακινημένους δόμους του. Ἡ ἐπίχωση αὐτὴ ἀφαιρέθηκε σὲ δύο διαδοχικά, ἐπ'ἀλλήλα στρώματα καὶ μέχρι βάθος 1.67-1.75 μ. ἀπὸ τὸ ΣΣ1, δηλαδὴ μέχρι περίπου τὸ βάθος (1.74 μ. ἀπὸ τὸ ΣΣ1) στὸ ὁποῖο εἶχε φθάσει τὸ 2005 στὸ ὑπόλοιπο δωμάτιο ἡ ἀνασκαφὴ τοῦ στρώματος τοῦ δαπέδου⁶. Ἡ ἀφαίρεση τῆς ἐπίχωσης ἔφθασε οὐσιαστικά στὸ ἐπίπεδο μέχρι τὸ ὁποῖο εἶχε ἐπιχωματωθεῖ γιὰ λόγους προστασίας τὸ δάπεδο τοῦ Δωματίου 14 μετὰ τὴν ἀνασκαφὴ του τὸ

6. Γ. ΣΑΚΕΛΛΑΡΑΚΗΣ - Δ. ΠΑΝΑΓΙΩΤΟΠΟΥΛΟΣ, ΠΑΕ 2005, 95.

2005. Τὸ χῶμα τῆς ἐπίχωσης εἶχε γενικὰ τὰ ἴδια χαρακτηριστικά μὲ αὐτὸ τῶν στρωμάτων τοῦ κινημένου τοίχου, ἂν καὶ ἦταν ἐλαφρὰ σκληρότερο. Κατὰ τὴν ἀνασκαφὴ τῆς ἐξακολούθησαν νὰ ἀφαιροῦνται ἀρκετοὶ λίθοι τοῦ τοίχου ποὺ εἶχαν πέσει κατὰ μῆκος τῆς βόρειας ὀψης του, ἡ ὁποία ἀποκαλύφθηκε σὲ ὕψος δύο ἕως τεσσάρων δόμων.

Τὸ πρῶτο στρώμα ἀφαιρέθηκε μέχρι βάθος 1.54 μ. ἀπὸ τὸ ΣΣ1 στὸ δυτικὸ τμήμα τοῦ δωματίου, 1.49-1.51 μ. στὸ κεντρικὸ καὶ 1.42-1.44 μ. στὸ ἀνατολικό. Τὸ στρώμα ἀντιστοιχεῖ στὸ κατώτατο τμήμα τῆς κατώτερης ἐπίχωσης τοῦ Δωματίου 14 ποὺ ἀφαιρέθηκε κατὰ τὴν ἀνασκαφὴ τοῦ 2005⁷. Ἐκτὸς ἀπὸ λίγα ὄστρακα ἡ ἀνασκαφὴ τοῦ στρώματος ἀπέδωσε τρία ἀκόμα εὐρήματα: δύο μεγάλα κομμάτια καμένου ξύλου ἀπὸ τὸ κεντρικὸ τμήμα καὶ ἓνα ὅστὸ ἀπὸ τὸ ἀνατολικό.

Τὸ δεύτερο, μεγαλύτερου πάχους στρώμα ἀφαιρέθηκε μέχρι βάθος 1.70 μ. ἀπὸ τὸ ΣΣ1 στὸ δυτικὸ τμήμα τοῦ δωματίου, 1.67-1.72 μ. στὸ κεντρικὸ καὶ 1.72-1.75 μ. στὸ ἀνατολικό. Τὸ στρώμα αὐτὸ ἀντιστοιχεῖ στὸ στρώμα τοῦ δαπέδου τοῦ Δωματίου 14 τῆς ἀνασκαφῆς τοῦ 2005⁸. Ἡ ἀνασκαφὴ του ἀπέδωσε πολλὰ ὄστρακα, κυρίως ἀπὸ ἀγγεῖα μικροῦ καὶ μεσαίου μεγέθους. Ἀνάμεσα στὰ ὑπόλοιπα εὐρήματα κυριαρχοῦσε τὸ πλῆθος τμημάτων καμένου ξύλου ποὺ ἦλθαν στὸ φῶς κυρίως στὸ δυτικὸ καὶ κεντρικὸ τμήμα τοῦ δωματίου, πολλὰ ἀπὸ τὰ ὁποῖα ἦταν ἰδιαίτερα μεγάλα κομμάτια, πιθανῶς τμήματα πεσμένων δοκῶν. Βρέθηκαν ἀκόμα τέσσερα ὅστά, τρία στὸ δυτικὸ τμήμα καὶ ἓνα στὸ κεντρικόν, καθὼς καὶ τέσσερα ἀγγεῖα. Τὰ τελευταῖα, τρία ἄωτα κωνικά κύπελλα καὶ ἓνα ἡμισφαιρικό, ἦρθαν στὸ φῶς στὸ κατώτατο ἐπίπεδο τῆς ἐπίχωσης κατὰ μῆκος τῆς Β ὀψης τοῦ τοίχου, σὲ ἐπαφὴ μαζί της ἢ σὲ μικρὴ ἀπόσταση ἀπὸ αὐτήν. Στὸ κατώτατο ἐπίπεδο τοῦ στρώματος, στὸ κεντρικὸ τμήμα καὶ σὲ ἐπαφὴ μὲ τὸν μεσότοιχο, ἦρθε ἀκόμα στὸ φῶς μεγάλο τμήμα πιθοειδοῦς ἀγγείου ἢ πίθου.

Δωμάτιο 15

Μετὰ τὴν ἐμφάνιση τῆς νότιας ὀψης τοῦ μεσότοιχου ἀνασκάφηκε ἡ στενόμακρη λωρίδα τῆς ἐπίχωσης ἀμέσως νότια καὶ κατὰ μῆκος της, δηλαδὴ τὸ τμήμα

7. ΠΑΕ 2005, 93-94.

8. Ὁ.π. 95-98.

τοῦ στρώματος τοῦ δαπέδου τοῦ Δωματίου 15 (εἰκ. 2) ποῦ εἶχε καλυφθεῖ ἀπὸ τὸ ἀνώτερο, μετακινημένο τμήμα τοῦ τοίχου. Ἐπειδὴ τὸ μετακινημένο τμήμα τοῦ μεσότοιχου εἶχε εἰσχωρήσει ἐντὸς τοῦ δωματίου κυρίως στὸ ἀνατολικό του μισό, τὸ πλάτος τῆς ἐπίχωσης ἦταν ἐκεῖ μεγαλύτερο καὶ μειωνόταν σταδιακὰ πρὸς τὸν δυτικὸ τοῖχο. Ἡ ἐπίχωση ἀφαιρέθηκε μέχρι βάθος 1.55-1.61 μ. ἀπὸ τὸ ΣΣ1, δηλαδὴ περίπου μέχρι τὸ βάθος (κυρίως 1.48-1.54 μ. ἀπὸ τὸ ΣΣ1) στὸ ὁποῖο εἶχε φθάσει κατὰ τὴν περυσινὴ ἀνασκαφικὴ περίοδο ἡ ἀφαίρεση τοῦ στρώματος τοῦ δαπέδου στὸ ὑπόλοιπο δωμάτιο καὶ λίγο χαμηλότερα. Εἰδικότερα, ἡ ἀνασκαφή ἔφθασε μέχρι βάθος 1.61-1.62 μ. στὸ δυτικὸ καὶ τὸ ἀνατολικὸ τμήμα τοῦ δωματίου, καὶ μέχρι βάθος 1.55 μ. στὸ κεντρικὸ, μεταξύ τῆς νότιας ὀψης τοῦ μεσότοιχου καὶ τῆς μεγάλης ἀσβεστολιθικῆς πλάκας ποῦ βρίσκεται σὲ ὀριζόντια θέση ἐκεῖ, ἐπάνω στὸ πλακόστρωτο τοῦ Δωματίου 15 καὶ σὲ μικρὴ ἀπόσταση ἀπὸ τὸν τοῖχο, καὶ τῆς ὁποίας ἀποκαλύφθηκε φέτος ἡ πρὸς Β συνέχεια, ἀφοῦ εἶχε ἐν μέρει καλυφθεῖ ἀπὸ τὸ πεσμένο τμήμα τοῦ μεσότοιχου (πίν. 105α-β, 106α). Σημειώνεται ἀκόμα ὅτι ἡ ἐπίχωση τοῦ στρώματος ἀφαιρέθηκε μέχρι ἀπόσταση περ. 3.40 μ. ἀπὸ τὸν δυτικὸ τοῖχο τοῦ Δωματίου 15, δηλαδὴ ἀκριβῶς μέχρι τὸ ἀνατολικὸ ὄριο τοῦ δωματίου καὶ χωρὶς νὰ προχωρήσει στὸ ἄνοιγμα τῆς θύρας πρὸς τὸν Διάδρομο 16 (πίν. 105α, 106α), ὅπου ἡ ἀνασκαφή σταμάτησε στὸ ἐπίπεδο ποῦ ἔφθασε ἐκεῖ ἡ ἀφαίρεση τοῦ κινημένου τμήματος τοῦ μεσότοιχου (μέχρι βάθος 1.29 μ. ἀπὸ τὸ ΣΣ1).

Τὸ χῶμα τοῦ στρώματος ἦταν καστανό, σχετικὰ σκληρὸ καὶ συμπαγές, καὶ περιεῖχε λίγες ρίζες, μερικοὺς μικροὺς λίθους καὶ λεπίδα. Κατὰ τὴν ἀνασκαφή του ἀφαιρέθηκαν στὸ ἀνατολικὸ μισό τοῦ δωματίου μερικοὶ ἀκόμα λίθοι τοῦ μεσότοιχου ποῦ ἦταν πεσμένοι κατὰ μῆκος τῆς νότιας ὀψης του, ἡ ὁποία ἀποκαλύφθηκε σὲ ὕψος δύο ἕως τριῶν δόμων (πίν. 106α). Τὸ στρώμα περιεῖχε πλῆθος ὀστράκων καὶ ἄλλων εὐρημάτων τοῦ δαπέδου τοῦ δωματίου, καὶ κυρίως στὸ ἀνατολικὸ καὶ κεντρικὸ τμήμα του, ὅπου, ὅπως σημειώθηκε παραπάνω, εἶχε μεγαλύτερο πλάτος (πίν. 105β). Σημειώνεται ἀκόμα ὅτι ὅλα τα εὐρήματα τοῦ κεντρικοῦ τμήματος ἦρθαν στὸ φῶς μεταξύ τῆς νότιας ὀψης τοῦ μεσότοιχου καὶ τῆς μεγάλης ἀσβεστολιθικῆς πλάκας ποῦ ἀναφέρθηκε παραπάνω. Συγκεκριμένα βρέθηκαν:

— Δώδεκα ἀγγεῖα, ἀπὸ τὰ ὁποῖα ἓνα μικρογραφικὸ κωνικὸ κύπελλο βρέθηκε στὸ δυτικὸ τμήμα τοῦ δωματίου καὶ ἓνα ἄωτο κωνικὸ κύπελλο στὸ κεντρικὸ. Τὰ ὑπόλοιπα ἦρθαν ὅλα στὸ φῶς στὸ ἀνατολικὸ τμήμα. Πρόκειται γιὰ ὀκτὼ ἄωτα

κωνικά κύπελλα, ἓνα κωδωνόσχημο κύπελλο καὶ ἓνα προχοῖδιο (πίν. 105β). Ἔτσι, μαζί μὲ τὰ ἀγγεῖα πού ἤλθαν στὸ φῶς κατὰ τὴν ἀνασκαφὴ τοῦ στρώματος τοῦ δαπέδου τὸ 2007 καὶ τὸ 2008, ὁ συνολικὸς ἀριθμὸς τῶν ἀγγείων τοῦ ἰσογείου τοῦ Δωματίου 15 ἀνέρχεται σὲ 118, συμπεριλαμβανομένων καὶ αὐτῶν πού εἶχαν ἀποτεθεῖ στὸ παράθυρο τοῦ δυτικοῦ τοίχου καὶ τὴν κόγχη τοῦ νότιου τοίχου τοῦ δωματίου.

– Τρεῖς λίθινοι τριπτῆρες, ἓνας στὸ κεντρικὸ τμήμα, καὶ δύο στὸ ἀνατολικό (πίν. 107α).

– Ἕνα ἀκανόνιστο τμήμα χαλαζία στὸ κεντρικὸ τμήμα, καθὼς καὶ ἓνα τμήμα πιθανότατα ἐξαεδρικής ὀρείας κρυστάλλου πού συλλέχθηκε κατὰ τὸ κοσκίνισμα τῶν χωμάτων τοῦ δυτικοῦ καὶ τοῦ κεντρικοῦ τμήματος. Τὰ δύο αὐτὰ εὐρήματα ἔρχονται νὰ προστεθοῦν στὸ πλῆθος τῶν ἀντίστοιχων εὐρημάτων πού ἀπέδωσε ἡ περυσινὴ ἀνασκαφὴ τοῦ στρώματος τοῦ δαπέδου τοῦ Δωματίου 15.

– Ἀρκετὰ τμήματα ὀστῶν πού βρέθηκαν ὅλα στὸ δυτικὸ καὶ τὸ κεντρικὸ τμήμα ἐκτὸς ἀπὸ ἓνα πού συλλέχθηκε στὸ ἀνατολικό.

– Μερικὰ μικρὰ καὶ μεγάλα τμήματα καμένου ξύλου, κυρίως στὸ κεντρικὸ τμήμα, ἀλλὰ καὶ ἀπὸ ἓνα στὸ ἀνατολικὸ καὶ δυτικό.

Ἀξίζει νὰ σημειωθεῖ ὅτι σχεδὸν ὅλα τὰ παραπάνω εὐρήματα ἤλθαν στὸ φῶς ἀπὸ βάθος 1.41 μ. μέχρι βάθος 1.56 μ. ἀπὸ τὸ ΣΣ1. Σὲ σχέση μὲ τὰ 4 τμήματα στὰ ὁποῖα διαιρέθηκε ἡ περυσινὴ ἀνασκαφὴ τοῦ στρώματος τοῦ δαπέδου τοῦ ὑπόλοιπου δωματίου σημειώνεται ὅτι, ἐκτὸς ἀπὸ τὸ μικρογραφικὸ κύπελλο, λίγα τμήματα ὀστῶν καὶ ἓνα μικρὸ τμήμα καμένου ξύλου πού βρέθηκαν στὸ ΒΔ Τμήμα Β', ὅλα τὰ ὑπόλοιπα εὐρήματα προέρχονται ἀπὸ τὸ ΒΑ Τμήμα Δ'. Σημειώνεται τέλος ὅτι, μὲ τὴν ἐξαίρεση λίγων, κυρίως μικρῶν λίθων πού ἀποκαλύφθηκαν γύρω ἀπὸ τὴ μεγάλη ἀσβεστολιθικὴ πλάκα τοῦ κεντρικοῦ τμήματος, μὲ τὴν ὀλοκλήρωση τῆς ἀνασκαφῆς τοῦ στρώματος δὲν ἤρθαν στὸ φῶς πλάκες τυπικῆς τῆς πλακόστρωσης τοῦ ὑπόλοιπου δωματίου, καὶ μάλιστα οὔτε στὴ ΒΑ γωνία ὅπου τὸ στῶμα τοῦ δαπέδου εἶχε καὶ τὸ μεγαλύτερο πλάτος (πίν. 106α).

Μετὰ τὸ τέλος τῶν ἐργασιῶν στὴν περιοχὴ τοῦ μεσότοιχου διανοιχθῆκε μικρὴ δοκιμαστικὴ τομὴ στὸ δάπεδο τοῦ Δωματίου 15 γιὰ τὸν ἔλεγχο τῆς ὑποκείμενης στρωματογραφίας, καὶ συγκεκριμένα στὸ κεντρικὸ τοῦ τμήμα, ὅπου μία στρώση πηλοχώματος κάλυπτε μία τραπεζιόσχημη περιοχὴ ἐμβαδοῦ περ. 0.5 τ.μ. μεταξύ τῶν λίθων τῆς πλακόστρωσης (πίν. 106α). Ἡ ἀνασκαφὴ στὴν περιοχὴ τῆς τομῆς ἄρχισε ἀπὸ βάθος 1.45-1.49 μ. ἀπὸ τὸ ΣΣ1 καὶ ἔφθασε μέχρι

βάθος 1.62-1.64 μ. Αφαιρέθηκαν τρία στρώματα χρώματος πάχους περ. 0.05 μ. τὸ καθένα, ἐνῶ κατὰ μῆκος τοῦ βόρειου ὁρίου τῆς τομῆς ἀφέθηκε ἄσκαφη μία λωρίδα τῆς συγκεκριμένης περιοχῆς ὡς μάρτυρας. Κατὰ τὴν ἀνασκαφὴ τοῦ πρώτου στρώματος ἀφαιρέθηκε ἀρχικὰ τὸ πηλόχωμα, ἀπὸ τὸ ὁποῖο κρατήθηκαν δύο δείγματα. Κάτω ἀπὸ τὸ πηλόχωμα τὸ χῶμα ἦταν καστανοῦ χρώματος καὶ συμπαγές. Στὸ κεντρικὸ τμήμα τῆς τομῆς βρέθηκε μικροῦ μεγέθους σχιστολιθικὴ πλάκα, ἡ ὁποία ὅμως λόγω τοῦ μεγέθους της δὲν θὰ μπορούσε νὰ ἀνήκει στὴν πλακίστρωση τοῦ δαπέδου, καθὼς καὶ ἓνας ψαμμιτικὸς λίθος. Ἐκτὸς ἀπὸ λίγα ὄστρακα, κατὰ τὴν ἀφαίρεση τοῦ πρώτου στρώματος χρώματος τῆς τομῆς ἀνευρέθηκαν τέσσερα τμήματα καμένου ξύλου, τέσσερα ὅστὰ καὶ τμήματα κωνικοῦ κυπέλλου. Κατὰ τὴν ἀφαίρεση τοῦ δεύτερου στρώματος δὲν παρατηρήθηκε διαφοροποίησις στὸ χῶμα καὶ συλλέχθηκαν λίγα ἀκόμα ὄστρακα καὶ τρία ὅστὰ, ἓνας μικρὸς λίθος πιθανῶς μὲ περιεκτικότητα σὲ μέταλλο καὶ δύο πολὺ μικροῦ μεγέθους ὑποκίτρινα βότσαλα. Τὸ τρίτο στῶμα χαρακτηρίζοταν ἀπὸ χῶμα ἀναμειγμένο μὲ μεγάλη ποσότητα κάρβουνου καὶ πολὺ μικροὺς λίθους, οἱ ὁποῖοι μάλιστα εἶχαν ὑπόλευκο χῶμα, πιθανὸν ὡς συνέπεια ἐντονης καύσης. Ἐκτὸς ἀπὸ λίγα ὄστρακα τὸ τρίτο στῶμα δὲν ἀπέδωσε ἄλλα εὐρήματα. Ἡ ἀνασκαφὴ τῆς τομῆς σταμάτησε μετὰ τὴν ἀφαίρεση τοῦ τελευταίας αὐτῆς στρώσης χρώματος χωρὶς νὰ ἔχει ὀλοκληρωθεῖ ἡ ἀνασκαφὴ τοῦ στρώματος μὲ τὴ μεγάλη περιεκτικότητα σὲ κάρβουνο καὶ τοὺς μικροὺς ὑπόλευκους λίθους.

TOMEAS 2

Χῶροι 19 καὶ 28

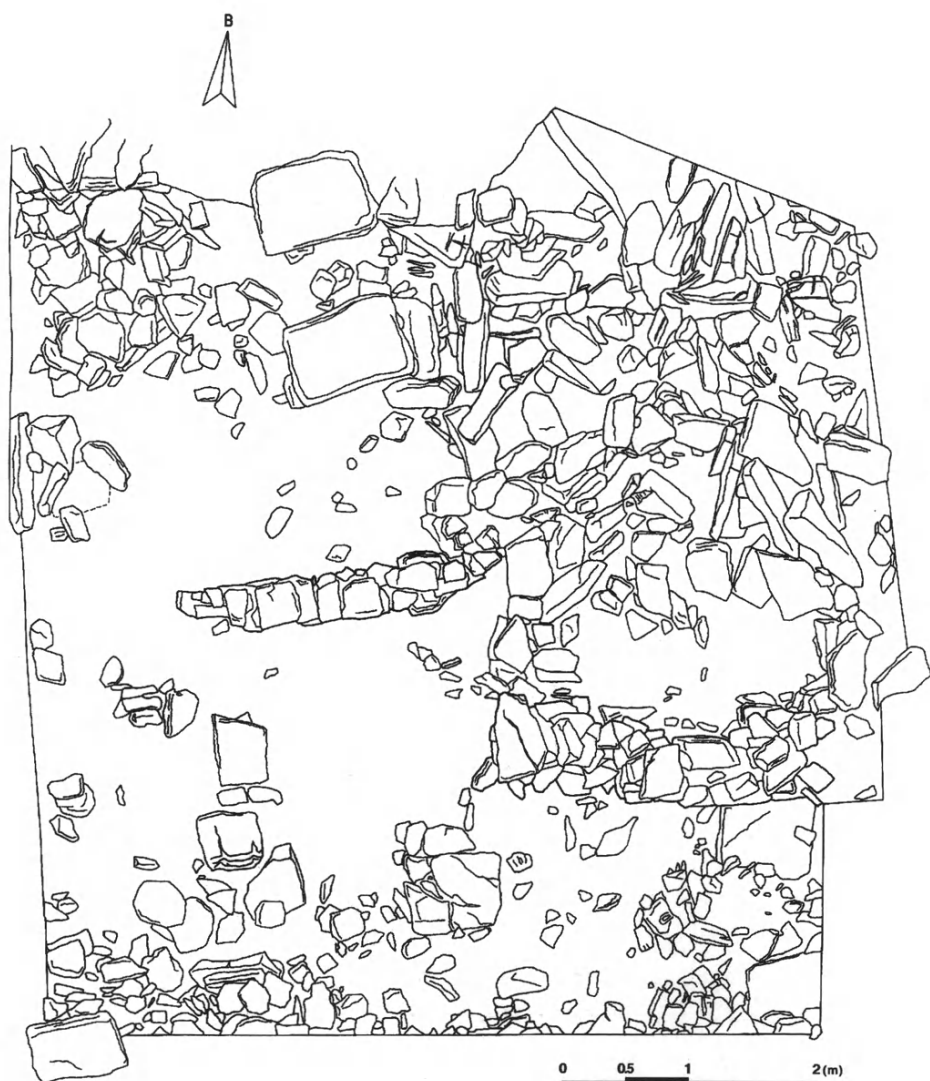
Ὁ Τομέας 2 περιέλαβε τὴν περιοχὴ τοῦ λεγόμενου «λάγκου τῆς ἀρχαιοκαπηλίας» τοῦ ΒΔ τμήματος τοῦ Κεντρικοῦ Κτηρίου. Πρόκειται γιὰ μεγάλης ἔκτασης περιοχὴ στὰ Ν τοῦ Δωματίου 15 καὶ στὰ Α τῶν Δωματίων 17 καὶ 27, ὅπου κατὰ τὴ δεκαετία τοῦ 1960 εἶχε γίνῃ «ἀρχαιοκαπηλικὴ τομῆ» καὶ ἡ ὁποία ἄρχισε νὰ ἀνασκάπτεται συστηματικὰ ὡς Χῶρος 19 κατὰ τὴν περυσινὴ ἀνασκαφικὴ περίοδο. Οἱ περυσινὲς ἐργασίες εἶχαν φέρεῖ στὸ φῶς, κυρίως στὸ ἀνατολικὸ τμήμα τοῦ χώρου, ἐκτεταμένη λιθορριπὴ τεράστιων πλακῶν καὶ μεγάλων λίθων μὲ φορὰ πτώσης κυρίως ἀπὸ Α-ΒΑ πρὸς Δ-ΝΔ, ἐνῶ ἡ ἐπισήμανση στὸ κεντρικὸ δυτικὸ τμήμα ἑνὸς μικροῦ πλάτους τοίχου μὲ προσανατολισμὸ Α-Δ (Τοῖχος Α)

οδήγησε φέτος στὴ διαίρεσή του στὸν Χῶρο 19 πρὸς Β καὶ τὸν Χῶρο 28 πρὸς Ν (εἰκ. 2). Μὲ κύριο στόχο τὴν ἀποσαφήνιση τῆς κάτοψης σὲ αὐτὸ τὸ ἔντονα διαταραγμένο τμήμα τοῦ Κεντρικοῦ Κτηρίου, ἡ ἀνασκαφὴ στοὺς Χώρους 19 καὶ 28 ἐπεκτάθηκε φέτος πρὸς ΒΔ, ΒΑ καὶ Ν, ἐνῶ παράλληλα συνεχίστηκε ἡ διερεύνηση τῆς λιθορριπῆς ποὺ εἶχε ἀποκαλυφθεῖ πέρυσι (εἰκ. 6, πίν. 106β).

Οἱ ἐργασίες στὸν Τομέα 2 ξεκίνησαν στὸν Χῶρο 28 μὲ τὴν πρὸς Ν ἐπέκταση κατὰ 1.42 μ. τοῦ σκάμματος τῆς περυσινῆς ἀνασκαφῆς μὲ στόχο τὸν ἐντοπισμὸ τοίχου μὲ κατεύθυνση Α-Δ, τὴν ὑπαρξὴ τοῦ ὁποίου εἶχε ὑποδείξει ἡ γεωμαγνητικὴ διασκόπηση ποὺ διενεργήθηκε στὸν ἀρχαιολογικὸ χῶρο τὸ 2007⁹. Ἀρχικὰ ἔλαβε χώρα ἡ πρὸς Ν ἐπέκταση τῆς ἀνασκαφῆς τῆς Τομῆς Α, δηλαδὴ τοῦ ΝΑ τμήματος τῆς ἔκτασης ποὺ ἀνασκάφηκε πέρυσι (εἰκ. 6, πίν. 106β). Ἡ ἐπίχωση ἀφαιρέθηκε ἐκεῖ ἀπὸ βάθος 0.25-0.35 μ. μέχρι βάθος 1.20 μ. ἀπὸ τὸ ΣΣ3¹⁰. Ἦρθαν στὸ φῶς σὲ ὅλη τὴν ἔκταση ποὺ ἀνασκάφηκε καὶ κυρίως στὸ ἀνατολικό της μισὸ ἀρκετοὶ πεσμένοι λίθοι κυρίως μικροῦ καὶ μεσαίου μεγέθους, ἀνάμεσά τους καὶ λίγες σχιστόπλακες, οἱ περισσότεροι ἀπὸ τοὺς ὁποίους ἀφαιρέθηκαν. Εἰδικὰ στὴ ΝΑ γωνία ἀποκαλύφθηκαν ἤδη ἀπὸ τὰ ἐπιφανειακὰ στρώματα περισσότεροι, σὲ σχέση μὲ τὸ ὑπόλοιπο τμήμα τῆς τομῆς, λίθοι μικροῦ καὶ μεσαίου μεγέθους, οἱ ὁποῖοι εἶναι πιθανὸ νὰ ἔχουν πέσει ἀπὸ τοῖχο ποὺ βρίσκεται στὰ Ν τοῦ σκάμματος. Ὡστόσο, ὁ ἀναζητούμενος τοῖχος τῆς γεωμαγνητικῆς διασκόπησης δὲν στάθηκε ἀκόμα δυνατὸ νὰ ἐντοπιστεῖ. Στὶς ἀνώτερες στρώσεις χώματος ποὺ ἀφαιρέθηκαν στὴν ἐπέκταση τῆς Τομῆς Α πρὸς Ν ἦρθαν στὸ φῶς μερικὰ ἐνδιαφέροντα κινητὰ εὑρήματα. Τὸ σημαντικότερο ἦταν ἓνα χάλκινο καρδιόσχημο περιάπτο. Βρέθηκε μάλιστα κοντὰ στὸ δυτικὸ ἄκρο τῆς τομῆς, κοντὰ δηλαδὴ στὸ σημεῖο ἀνεύρεσης κατὰ τὴν περυσινὴ ἀνασκαφικὴ περίοδο δύο λίθινων

9. Γ. ΣΑΚΕΛΛΑΡΑΚΗΣ, *ΠΑΕ* 2007, 95, εἰκ. 3.

10. Πρόκειται γιὰ σημεῖο ἐπάνω στὴν ἐπιφάνεια τμήματος τοίχου ποὺ βρίσκεται στὰ Α τῆς πρὸς Ν ἐπέκτασης τῆς Τομῆς Α. Τὸ σημεῖο αὐτό, τὸ ὁποῖο βρίσκεται σὲ ὕψος 102.73 μ. σὲ σχέση μὲ τὸ βασικὸ σταθερὸ σημεῖο +100,00 μ. τῆς ἀνασκαφῆς, χρησιμοποιήθηκε γιὰ τὶς μετρήσεις τοῦ κεντρικοῦ καὶ νότιου τμήματος τοῦ Τομέα 2. Γιὰ τὸ βόρειο τμήμα τοῦ Χώρου 19 χρησιμοποιήθηκε ὡς σταθερὸ σημεῖο μὲ τὴν ὀνομασία ΣΣ2 τὸ σημεῖο ποὺ ἔχει ὀριστεῖ ἐπάνω στὸν ἀνώτερο λίθο τῆς ΝΑ γωνίας τοῦ Δωματίου 15 (ΣΣ3 τῆς περυσινῆς ἀνασκαφῆς) καὶ βρίσκεται σὲ ὕψος 102.98 μ. σὲ σχέση μὲ τὸ βασικὸ σταθερὸ σημεῖο +100.00 μ. τῆς ἀνασκαφῆς.



Είχ. 6. Κάτοψη της άναςκαφής στους Χώρους 19 και 28.

χαντρῶν ἀπὸ σάρδιο καὶ ἀγάτη, μὲ τὶς ὁποῖες πιθανότατα σχετίζεται (πίν. 107β). Βρέθηκαν ἀκόμα ἓνα τμήμα ἐξαεδρικῆς ὀρείας κρυστάλλου (πίν. 107γ) καὶ ἓνα ὄστρακο ἀπὸ τῆ βάση ἀγγείου μεσαίου μεγέθους πού φέρει ἀποτύπωμα ψάθας στὴν ἐξωτερικὴ του ἐπιφάνεια (πίν. 107δ). Σὲ κατώτερο ἐπίπεδο, στὸ βόρειο τμήμα τοῦ ἀνατολικοῦ μισοῦ τῆς τομῆς ἐντοπίστηκε περιοχὴ ἀπὸ καστανόογκινα χρώματα μὲ μικρὰ κομμάτια πηλοῦ πού περιεῖχαν πετραδάκια (πίν. 108α), ἴσως ὑπολείμματα κάποιας πλίνθινης κατασκευῆς πού κατέρρευσε καὶ διαλύθηκε κατὰ τὴν καταστροφὴ τοῦ κτηρίου. Ἐν μέρει πάνω σὲ αὐτὴν τὴν περιοχὴ καὶ ἀμέσως νοτιότερα βρέθηκαν πολλὰ ὄστρακα καθὼς καὶ τρία ἀγγεῖα (πίν. 108α), τὸ ἅνω ἥμισυ ἀμφορέα, τοῦ ὁποῦ τοῦ ὄστρακα τοῦ κάτω τμήματος εἶχαν ἔλθει στὸ φῶς σὲ διασπορὰ ἀμέσως βορειότερα στὸ ΝΑ τμήμα τῆς Τομῆς Α κατὰ τὴν περυσινὴ ἀνασκαφὴ, ἓνα καδόσχημο (πίν. 108β) καὶ ἓνα ἄωτο κωνικὸ κύπελλο. Λίγο δυτικότερα, τὴν κεντρικὴν περιοχὴ τῆς τομῆς καταλάμβανε σὲ ἑκτασὴ μέγ. μήκ. 1 μ. καὶ μέγ. πλάτ. 0.90 μ. συγκέντρωση ὀστράκων καὶ τουλάχιστον δέκα ἀγγείων (πίν. 108α). Τὰ τελευταῖα ἦταν ὅλα μικρὰ ἀγγεῖα, στὴν πλειοψηφία τοὺς ἄωτα κωνικὰ κύπελλα, τὰ ὁποῖα ἦταν πιθανῶς συγκεντρωμένα σὲ κάποιο ράφι ἢ ἐρμάριο τοῦ ὀρόφου καὶ θὰ μπορούσαν τουλάχιστον νὰ προέρχονται ἀπὸ τὸν ἴδιο χῶρο μὲ τὰ τρία ἀγγεῖα πού ἀναφέρθηκαν παραπάνω, ἂν δὲν σχετίζονται ἀμεσότερα μὲ αὐτὰ καὶ τὴν πιθανὴν πλίνθινη κατασκευή. Ἀπὸ τὴν περιοχὴ τῆς συγκέντρωσης τῆς κεραμεικῆς συλλέχθηκαν καὶ μερικὰ ὀστά, ἀνάμεσά τοὺς καὶ δύο τμήματα ἀπὸ κέρατα. Ἀξίζει πάντως νὰ σημειωθεῖ ὅτι τόσο ἀπὸ ἐκεῖ ὅσο καὶ ἀπὸ τὴν ὑπόλοιπη ἑκτασὴ τῆς τομῆς προέρχονται σχετικὰ λίγα τμήματα καμένου ξύλου, τὰ ὁποῖα βρέθηκαν διάσπαρτα. Τρεῖς μόνον συγκεντρώσεις ἐλάχιστων καὶ μικρῶν κάρβουνων ἐντοπίστηκαν, στὴ ΒΔ γωνία τῆς τομῆς, πάνω ἀπὸ τὴν συγκέντρωση τῆς κεραμεικῆς καὶ στὴ ΝΑ γωνία, ποσότητα πού δὲν εἶναι ἱκανὴ νὰ στηρίξει ἀπὸ μόνη τῆς τὴν ὑπόθεση ἐνὸς ξύλινου ραφιοῦ, χωρὶς νὰ μπορεῖ βέβαια νὰ ἀποκλειστεῖ καὶ τὸ ἐνδεχόμενο αὐτὸ νὰ ἦταν λίθινο. Διάσπαρτα σὲ διάφορα σημεῖα καὶ βάθη τῆς πρὸς Ν ἐπέκτασης τῆς Τομῆς Α συλλέχθηκαν τέσσερα ἀκόμα κωνικὰ κύπελλα καὶ τρία ἀποσπασματικὰ σωζόμενα ἀγγεῖα, μερικὰ ἀκόμα τμήματα ὀστῶν, ἓνας μικρὸς μελανὸς λίθος, ἓνα βότσαλο καὶ λίγα μικρὰ λίθινα τμήματα μὲ κίτρινη καὶ ἐρυθρὴ ὕλη, πιθανῶς χρωστικὴ. Τέλος, ἀφαιρέθηκαν τέσσερα ἀγγεῖα πού εἶχαν ἀφεθεῖ στὴ θέση τοὺς πέρυσι στὸ κατώτατο ἐπίπεδό τῆς Τομῆς Α. Πρόκειται γιὰ τμήματα ἐνὸς καδόσχημου καὶ μιᾶς χύτρας καὶ γιὰ δύο ἄωτα κωνικὰ κύπελλα (πίν. 108β). Κατὰ τὴν ἀφαίρεση τοῦ ἐνὸς κυ-

πέλλου, πού ἦταν σέ ἀνεστραμμένη θέση, ἤλθε στο φῶς κάτω ἀπὸ αὐτὸ κι ἄλλο ἀνεστραμμένο ἄωτο κωνικὸ κύπελλο. Ἀπὸ τὴν ἴδια περιοχὴ ἀφαιρέθηκε ἐπίχωση μέχρι βάθος 1.20 μ. ἀπὸ τὸ ΣΣ3 καὶ συλλέχθηκαν δύο ἀκόμα κωνικὰ κύπελλα.

Κατὰ 1.42 μ. πρὸς Ν ἐπεκτάθηκε καὶ ἡ ἀνασκαφὴ τοῦ ὑπόλοιπου Χώρου 28, τοῦ τμήματος δηλαδὴ πού βρίσκεται στὰ δυτικὰ τῆς περυσινῆς Τομῆς Α καὶ μέχρι τὸ δυτικὸ ὄριο τοῦ Τομέα 2, τὸ ὁποῖο στὴ συγκεκριμένη ἐπέκταση ἀποτελεῖ ἡ πρὸς Ν νοητὴ προέκταση τοῦ ἀνατολικοῦ τοίχου τοῦ Δωματίου 17 (εἰκ. 6, πίν. 106β). Καὶ στὴν περίπτωσι αὐτῆς τῆς ἐπέκτασις ὁ στόχος ἦταν ἡ ἀναζήτησις τοῦ τοίχου μὲ κατεύθυνσι Α-Δ πού ὑπέδειξαν τὰ ἀποτελέσματα τῆς γεωμαγνητικῆς διασκοπήσις. Ἡ ἀνασκαφὴ ξεκίνησε ἀπὸ βάθος 0.50-0.60 μ. καὶ ἔφθασε μέχρι βάθος 1.11-1.24 μ. ἀπὸ τὸ ΣΣ3. Σὲ ὅλη τὴν ἔκτασις τῆς τομῆς ἤλθαν στο φῶς πολλοὶ πεσμένοι λίθοι μικροῦ καὶ μεσαίου μεγέθους, ἀνάμεσά τους καὶ μερικὲς σχιστόπλακες. Στὸ δυτικὸν τμῆμα οἱ πεσμένοι λίθοι παρουσίαζαν μεγαλύτερη πυκνότητα καὶ ἀποφασίστηκε νὰ μὴν ἀφαιρεθοῦν. Σχετικὰ μὲ τίς σχιστολιθικὰς πλάκες (πέντε ἀπὸ πράσινο καὶ δύο ἀπὸ κόκκινο σχιστόλιθο καθὼς καὶ μερικὰ μικρότερα τμήματα) θὰ πρέπει νὰ σημειωθεῖ ὅτι οἱ περισσότερες βρέθηκαν σὲ ὀριζόντια θέση καὶ θὰ μπορούσαν νὰ προέρχονται ἀπὸ τὴν ἐπένδυσι δαπέδου ὀρόφου. Ἐπίσης σὲ ὀριζόντια θέση βρέθηκαν δύο μεγάλες ἀσβεστολιθικὰς πλάκες, ὅπως καὶ μία παρόμοια πού εἶχε ἀποκαλυφθεῖ ἀνατολικότερα κατὰ τὴν περυσινὴ ἀνασκαφὴ τῆς Τομῆς Α. Πάντως, οὔτε στὰ πλαίσια αὐτῆς τῆς ἐπέκτασις στάθηκε δυνατό νὰ ἐντοπισθεῖ ὁ ἀναζητούμενος τοίχος. Αὐτὸς ἴσως βρίσκεται βαθύτερα ἢ λίγο νοτιότερα, ἀπὸ ὅπου μπορεῖ νὰ κατέπεσαν καὶ πολλοὶ ἀπὸ τοὺς λίθους πού ἤρθαν στο φῶς στο σύνολο τῆς πρὸς Ν ἐπέκτασις τῆς ἀνασκαφῆς τοῦ Χώρου 28. Εἶναι ἐνδιαφέρον ὅτι ἡ πλειονότητι τῶν εὕρημάτων βρέθηκε στο ἀνατολικὸν τμῆμα τῆς τομῆς. Πρόκειται κυρίως γιὰ μία συγκέντρωσι ἀπὸ ἔντεκα ἀγγεῖα, στὴν πλειονότητά τους ἄωτα κωνικὰ κύπελλα καθὼς καὶ δύο τμηματικὰ σωζόμενες χύτρες καὶ ἓνα ἐπίσης ἀποσπασματικὸ μικρὸ ἀγγεῖο. Τὰ ἀγγεῖα αὐτὰ ἴσως σχετίζονται μὲ τίς συγκεντρώσεις ἀγγείων πού ἤρθαν στο φῶς ἀνατολικότερα καὶ συζητήθηκαν παραπάνω. Στὸ ἀνατολικὸ ἄκρο τῆς τομῆς βρέθηκαν ἐπίσης μία χάλκινη περόνη (πίν. 107ε), πού θὰ μπορούσε νὰ συναφθεῖ μὲ τὸ χάλκινο περίαπτο καὶ τίς λίθινες χάντρες πού ἀναφέρθηκαν πὸ πάνω, καὶ τμῆμα λίθινου τριβείου. Τέσσερα ἀκόμα ἀγγεῖα, τρία ἄωτα κωνικὰ κύπελλα καὶ τμῆμα ἐνὸς ἀκόμα κυπέλλου, βρέθηκαν στο κεντρικὸν τμῆμα τῆς τομῆς. Στὴν ἴδια περιοχὴ συλλέχθηκαν δύο τμήματα λευκοῦ κονιάματος καὶ μικρὴ πλάκα σχι-

στόλιθου σχήματος τραπεζίου, ἡ ὁποία φαίνεται νὰ ἔχει λαξευμένες τουλάχιστον δύο πλευρές της. Διάσπαρτα, τέλος, σὲ ὅλη τὴν ἔκταση ποὺ ἀνασκάφηκε ἦλθαν στὸ φῶς ἀρκετὰ ὀστὰ καὶ μικρὰ κομμάτια κάρβουνων.

Γιὰ τὴν καλὺτερη κατανόηση τῶν ἀρχιτεκτονικῶν καταλοίπων τοῦ Τομέα 2 ἔγινε ἐπέκταση τῶν ὁρίων τῆς ἀνασκαφῆς καὶ στὸν Χῶρο 19, καὶ συγκεκριμένα πρὸς ΒΔ καὶ ΒΑ. Ἡ ΒΔ ἐπέκταση ἔλαβε τὴν ὀνομασία Τομὴ Ζ. Πρόκειται γιὰ τὴν περιοχὴ κατὰ μῆκος τοῦ ἀνατολικοῦ τοίχου τοῦ Δωματίου 17 ποὺ βρίσκεται στὰ ΒΔ τῆς περυσινῆς Τομῆς Ε, στὰ Β ἐνὸς χάσματος ποὺ εἶχε ἀποκαλυφθεῖ μπροστὰ ἀπὸ τὸν ἀνατολικὸ τοῖχο τοῦ Δωματίου 17 κατὰ τὴν περυσινὴ πρὸς Δ ἐπέκταση τῆς ἀνασκαφῆς τῆς Τομῆς Ε καὶ στὰ Ν τοῦ Χώρου 18 (εἰκ. 2, 6, πίν. 106β). Ἡ ἀνασκαφὴ τῆς τομῆς ξεκίνησε ἀπὸ βάθος 0.30 μ. καὶ ἔφθασε μέχρι βάθος 1.56 μ. ἀπὸ τὸ ΣΣ2. Ἐκτὸς ἀπὸ πεσμένους λίθους κυρίως μικροῦ καὶ μεσαίου μεγέθους ἦρθαν στὸ φῶς καὶ τέσσερα ἄωτα κωνικά κύπελλα. Τὰ τελευταῖα βρέθηκαν ἤδη κατὰ τὴν ἀφαίρεση τῶν ἐπιφανειακῶν στρωμάτων χώματος κοντὰ στὸ βόρειο ὄριο τοῦ σκάμματος. Συλλέχθηκαν ἀκόμα μερικὰ τμήματα ὀστῶν. Στόχος τῆς ἀνασκαφῆς στὸ τμήμα αὐτὸ ἦταν καὶ ἡ διερεύνηση πιθανοῦ ἀνοιγματος στὸν ἀνατολικὸ τοῖχο τοῦ Δωματίου 17. Πρόκειται τελικὰ μάλλον γιὰ κόγχη (πίν. 109α), στὸ ἐσωτερικὸ τῆς ὁποίας ἡ ἀφαίρεση τῆς ἐπίχωσης δὲν ἀπέδωσε κανένα εὔρημα.

Στὸ ΒΑ τμήμα τοῦ Τομέα 2 ἔγινε ἐπέκταση πρὸς ΒΑ τῆς περυσινῆς Τομῆς Γ (εἰκ. 6, πίν. 106β). Ὅπως καὶ ἡ Τομὴ Γ, ἡ φετινὴ ἐπέκτασή της ἦταν τριγωνικοῦ σχήματος μὲ διαστάσεις: 2.40 μ. στὴ Β πλευρά, 1.80 μ. στὴν Α καὶ 3.65 μ. στὴ ΝΔ. Ἡ ἀνασκαφὴ στὴν ἐπέκταση αὐτὴ δὲν προχώρησε σὲ μεγάλο βάθος. Συγκεκριμένα, ξεκίνησε ἀπὸ βάθος 0.20 μ. καὶ ἔφθασε μέχρι βάθος 0.52 μ. ἀπὸ τὸ ΣΣ2, χωρὶς δηλαδὴ νὰ προχωρήσει μέχρι τὸ ἐπίπεδο στὸ ὁποῖο εἶχε φθάσει πέρυσι ἡ ἀνασκαφὴ τῆς Τομῆς Γ. Ἀφαιρέθηκαν ἀρκετοὶ πεσμένοι λίθοι μικροῦ καὶ μεσαίου μεγέθους καὶ ἀποκαλύφθηκαν καὶ ἄλλες πλάκες μεσαίου καὶ μεγάλου μεγέθους ποὺ εἶναι κάθετα πεσμένες, παρόμοιες μὲ αὐτὲς ποὺ χαρακτηρίζουν γενικὰ τὸ ΒΑ καὶ Α τμήμα τοῦ Τομέα 2 (πίν. 109β-110α). Ἐκτὸς ἀπὸ τὰ συνήθη ὀστρακα συλλέχθηκαν λίγα τμήματα ὀστῶν καὶ ἓνα ἄωτο κωνικὸ κύπελλο.

Παράλληλα μὲ τίς ἐπεκτάσεις τῶν ὁρίων τοῦ Τομέα 2 συνεχίστηκαν οἱ ἐργασίες καὶ στὴν ἔκταση ποὺ ἀνασκάφηκε πέρυσι, συγκεκριμένα μὲ τὴν ἀπομάκρυνση κάποιων πεσμένων λίθων στὴν περιοχὴ τοῦ Τοίχου Α καὶ κυρίως μὲ τὴν διερεύνηση τῆς μεγάλης λιθορριπῆς τοῦ ἀνατολικοῦ τμήματος τοῦ τομέα (εἰκ. 6,

πίν. 106β). Από την περιοχή στά Β και ΒΑ του Τοίχου Α, στην περυσινή επέκταση προς Δ της Τομής Ε, αφαιρέθηκαν μερικοί πεσμένοι λίθοι που είχαν αποκαλυφθεί πέρουσι. Από την ελάχιστη επίχωση κάτω από τους λίθους συλλέχθηκαν μερικά τμήματα οστών, λίγα μικρά τμήματα κάρβουνων και τέσσερα άγγεϊα, δύο άωτα κωνικά κύπελλα και τμήματα δύο ακόμα αποσπασματικά σωζόμενων άγγειων. Αποφασίστηκε ακόμα ή αφαίρεση από την περυσινή επέκταση προς Δ της Τομής Ε μιᾶς μικρῆς σειρᾶς λίθων που ξεκινούσε από τη ΒΔ ἀπώληξη του Τοίχου Α με κατεύθυνση προς Β. Διαπιστώθηκε ὅτι οἱ λίθοι αὐτοὶ ἦταν ἀπλῶς πεσμένοι ἐκεῖ, ἴσως καὶ ἀπὸ τὸν Τοῖχο Α. Κάτω ἀπὸ αὐτοὺς συλλέχθηκε ἓνας λίθινος τριπτήρας. Ἀπὸ τὴν περιοχή στά Ν του Τοίχου Α, στὴν περυσινή επέκταση πρὸς Δ της Τομής Α, αφαιρέθηκαν λίγοι λίθοι πὺ εἶχε φέρεῖ στὸ φῶς ή περυσινή ἀνασκαφή, κάτω ἀπὸ τοὺς ὁποίους συλλέχθηκαν λίγα ὅστὰ καὶ κάρβουνα καθῶς καὶ ἓνα ἄωτο κωνικὸ κύπελλο.

Μεγαλύτερης ἔκτασης καὶ σημασίας ἦταν οἱ ἐργασίες στὴν περιοχή τῆς μεγάλης λιθορριπῆς πὺ καλύπτει τὸ ἀνατολικὸ μισὸ τοῦ σκάμματος, δηλαδὴ τῆς Τομῆς Β, Γ καὶ τὰ ἀνατολικά τμήματα τῶν Τομῶν Δ καὶ Ε (εἰκ. 6, πίν. 106β). Πρῶτο μέλημα ἦταν ή σταδιακὴ ἀφαίρεση τῶν περισσότερων ἀπὸ τῆς πλάκες καὶ τοὺς λοιποὺς λίθους (πίν. 109β). Ἀνάμεσά τους ἦταν τρεῖς πλάκες τεραστίου μεγέθους καὶ πολλῆς ἄλλης μεγάλου καὶ μεσαίου. Ἀρκετὲς ἀκόμα πλάκες καὶ λίθοι μεγάλου μεγέθους τῆς λιθορριπῆς πὺ βρίσκονται κοντὰ στὸ ἀνατολικὸ ὄριο τοῦ τομέα δὲν στάθηκε δυνατό νὰ ἀφαιρεθοῦν, ἀφοῦ μέρος τους εἰσχωρεῖ ἐντὸς τῆς ἀνατολικῆς παρεῖᾶς τοῦ σκάμματος (πίν. 110α). Ἀλλωστε, τὴν πρὸς Α καὶ ΒΑ συνέχεια τῆς λιθορριπῆς ἔδειξε καὶ ή επέκταση τῆς Τομῆς Γ πὺ περιγράφηκε παραπάνω. Μετὰ τὴν ἀφαίρεση τῶν λίθων ἀποκαλύφθηκαν ἀπὸ κάτω καὶ ἄλλες πεσμένες πλάκες καὶ λίθοι, ἂν καὶ μικρότερου κυρίως μεγέθους, πὺ δείχνουν ὅτι ή λιθορριπὴ θὰ πρέπει νὰ συνεχίζεται καὶ σὲ βάθος. Μεταξὺ τῶν λίθων πὺ παραμένουν στὸ σκάμμα διακρίθηκαν συνολικά πέντε ἐπιμέρους λιθορριπές (πίν. 110β) καὶ πέντε ὁμάδες πλακῶν (πίν. 110α). Ἡ ἐπίχωση ἀνάμεσα στοὺς λίθους πὺ ἀφαιρέθηκαν καὶ κάτω ἀπὸ αὐτοὺς ἦταν χαλαρὴ, ἄλλοτε καστανοῦ καὶ ἄλλοτε σκοτεινοῦ καστανοῦ χρώματος, καὶ περιεῖχε ἀρκετὰ ὅστρακα καὶ τμήματα ὀστῶν, πολὺ λίγα, μικρὰ τμήματα κάρβουνων καὶ δύο ἄωτα κωνικά κύπελλα πὺ βρέθηκαν μαζί, ἐνῶ σὲ ἓνα σημεῖο συλλέχθηκαν καὶ λίγα τμήματα λευκοῦ κονιᾶματος. Ὡστόσο, σὲ χαμηλότερο ἐπίπεδο κατὰ μῆκος τῆς ἀνατολικῆς πλευρᾶς ἐντοπίστηκε στρώμα χαλαροῦ καστανοῦ χρώματος μὲ μεγάλη περιεκτικότητα σὲ

λεπίδα, ὕλικό ποὺ ὡς γνωστὸν χρησιμοποιοῦνταν εὐρέως γιὰ τὴ στεγανοποίηση δαπέδων καὶ ὀροφῶν. Συγκεκριμένα, τὸ στρώμα αὐτὸ πάχους περ. 0.30-0.40 μ. ξεκινοῦσε ἀπὸ τὴ ΝΑ γωνία τῆς Τομῆς Β, δηλαδὴ ἀπὸ τὴν ἀνατολικὴ ἄκρη τοῦ λιθοσωροῦ ποὺ θὰ συζητηθεῖ ἀμέσως παρακάτω, καὶ συνέχιζε πρὸς Β μὲ σταδιακὰ διευρυνόμενη σὲ πλάτος ἔκταση. Ἀπὸ τὸ στρώμα αὐτό, γιὰ τὸ ὁποῖο πρέπει νὰ σημειωθεῖ ὅτι περιεῖχε ἐλάχιστα ὄστρακα, συλλέχθηκαν μερικὰ τμήματα ὀστέων καὶ ἓνα ἄωτο κωνικὸ κύπελλο.

Ἀμέσως μετὰ τὴν ἀφαίρεση τῶν πλακῶν καὶ τῶν λοιπῶν λίθων ἔγινε ὁρατὸς κατὰ μῆκος τοῦ βόρειου ὁρίου τῆς περυσινῆς Τομῆς Α ἓνας ἐπιμήκης λιθοσωρὸς, τὸ νότιο μέτωπο τοῦ ὁποίου εἶχε ἀποκαλυφθεῖ ἤδη κατὰ τὶς περυσινὲς ἐργασίες (εἰκ. 6, πίν. 106β, 109β). Ἔχει κατεύθυνση ἀπὸ Α πρὸς Δ καὶ στὴ δυτικὴ του ἀπόληξη φαίνεται νὰ γωνιάζει πρὸς Β. Ὁ λιθοσωρὸς ἐρευνήθηκε μὲ καθαρισμὸ καὶ τὴν ἀφαίρεση ὀρισμένων λίθων καὶ τῆς μεταξὺ τους ἐπίχωσης προκειμένου νὰ διαπιστωθεῖ ἐὰν πρόκειται γιὰ τοὺς διαλυμένους ἀνώτερους δόμους τοῦ τοίχου. Ἡ ἐργασία αὕτη, κατὰ τὴ ὁποία συλλέχθηκε σχετικὰ μεγάλη ποσότητα ὀστράκων, λίγα τμήματα ὀστέων καὶ δύο πιθανῶς ἐπεξεργασμένα λίθινα τμήματα, δὲν ὁδήγησε σὲ κάποιο ἀσφαλὲς συμπέρασμα, ἂν καὶ ἡ διερεύνηση τοῦ λιθοσωροῦ δὲν ἔχει ἀκόμα ὀλοκληρωθεῖ.

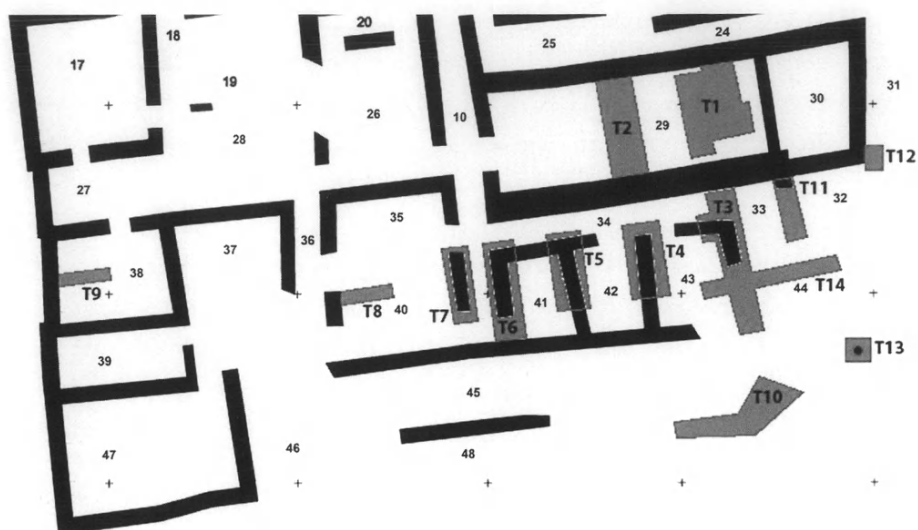
Μὲ τὴν ὀλοκλήρωση τῆς δεύτερης περιόδου ἔρευνας τῶν Χώρων 19 καὶ 28 ἐπιβεβαιώθηκε ἡ εἰκόνα τῆς ἔντονης καταστροφῆς στὸ συγκεκριμένο τμήμα τοῦ Κεντρικοῦ Κτηρίου. Μὲ τὴν ἐξαίρεση τοῦ μικροῦ πλάτους Τοίχου Α, δὲν ἔχουν ἔρθει ἀκόμα στὸ φῶς σαφῆ στοιχεῖα τῆς ἀρχιτεκτονικῆς διαμόρφωσης τῆς ἐκτεταμένης αὐτῆς περιοχῆς. Αὐτά, ἐὰν πράγματι ὑπάρχουν, ἀναμένεται νὰ ἐντοπιστοῦν σὲ μεγαλύτερο βάθος, προφανῶς λόγω τῆς κακῆς διατήρησής τους. Τὸ χαρακτηριστικότερο στοιχεῖο ἀποτελεῖ μέχρι στιγμῆς ἡ μοναδικὴ γιὰ τὸ Κεντρικὸ Κτήριο λιθορριπὴ τοῦ ἀνατολικοῦ καὶ βορειοανατολικοῦ τμήματος τῆς ἔκτασης ποὺ ἔχει ἐρευνηθεῖ. Ἦδη μὲ τὴν ἀποκάλυψη τῶν μεγάλων πλακῶν εἶχε γίνει ἀντιληπτὸ ὅτι λόγω τῶν διαστάσεών τους δὲν θὰ μπορούσαν νὰ προέρχονται ἀποκλειστικὰ ἀπὸ τοίχους. Κάποιες ἀπὸ αὐτὲς θὰ μπορούσαν ἴσως νὰ ἦταν καλυπτῆριες δαπέδων ἢ ὀροφῶν. Ὡστόσο, οἱ χαρακτηριστικότερες ἀνάμεσά τους εἶναι μακρόστενες πλάκες σχετικὰ ὁμοιόμορφου σχήματος καὶ μεγέθους, οἱ ὁποῖες θὰ μπορούσαν νὰ εἶχαν χρησιμοποιηθεῖ ὡς σκαλοπάτια. Εἶναι ἐνδεικτικὸ ὅτι κάποιες ἀπὸ τὶς πλάκες αὐτοῦ τοῦ εἴδους ποὺ ἀφαιρέθηκαν καὶ ἄλλες ποὺ παραμένουν στὸ σκάμμα βρέθηκαν πεσμένες σὲ κλιμακωτὴ διάταξη (πίν. 106β,

109β-110α). Ειδικά η τεράστια ὀρθογώνια πλάκα πού δέσποζε πρὶν τὴν ἀφαίρεσή της κατὰ τίς φετινές ἐργασίες στὴν κορυφή τῆς λιθορριπῆς θὰ μπορούσε νὰ εἶχε χρησιμοποιηθεῖ ὡς πλατύσκαλο. Μὲ τὰ μέχρι τώρα δεδομένα εἶναι εὐλόγο νὰ ὑποθέσουμε ὅτι στὸν Χῶρο 19 ἔχει καταρρεύσει ἓνα κλιμακοστάσιο. Ἐὰν αὐτὸ δὲν λειτούργησε στὸν ἴδιο τὸν Χῶρο 19, τότε θὰ μπορούσε ἴσως νὰ συσχετιστεῖ μὲ τὴ σκάλα πού ἀνασκάφηκε μερικῶς κατὰ τὴ δεκαετία τοῦ 1980 ἀμέσως βορειοανατολικότερα στὸν Χῶρο 20 καὶ ἡ ὁποία φαίνεται ὅτι ἀποτελοῦσε σκέλος κλιμακοστασίου σχήματος πεῖ πού χρησιμοποιοῦσε ὡς μεσότοιχο τὸν νότιο τοῖχο τοῦ χώρου (εἰκ. 2). Ὅλοι οἱ ἀξιόλογου μεγέθους λίθοι πού ἀφαιρέθηκαν φέτος ἀπὸ τὴν περιοχὴ τῆς μεγάλης λιθορριπῆς τῶν Χώρων 19 καὶ 28 ἀριθμήθηκαν καὶ φυλάχθηκαν σὲ περιοχὴ ἐντὸς τοῦ ἀρχαιολογικοῦ χώρου προκειμένου νὰ μελετηθοῦν περαιτέρω σὲ σχέση καὶ μὲ μελλοντικὰ εὐρήματα.

TOMEAS 3

Ἡ ἀνασκαφὴ στὸν Τομέα 3 σχεδιάστηκε μὲ στόχο τὸν καθαρισμὸ καὶ τὴ σχεδιαστικὴ ἀποτύπωση τῶν σωζόμενων, ἐπιφανειακὰ ὁρατῶν τοίχων στὸ Ν καὶ κυρίως τὸ ΝΑ τμήμα τοῦ Κεντρικοῦ Κτηρίου, ἀλλὰ καὶ τὸν ἐντοπισμὸ νέων μὲ βάση τὰ ἀποτελέσματα τῆς γεωμαγνητικῆς διασκόπησης τοῦ 2007, ἔτσι ὥστε νὰ συμπληρωθεῖ κατὰ τὸ δυνατόν ἡ κάτοψη τοῦ κτηρίου στὸ τμήμα αὐτὸ πού δὲν ἔχει ἀκόμα ἐρευνηθεῖ συστηματικά. Ὑπενθυμίζεται ὅτι τὸ ΝΑ ἄκρο τοῦ Κεντρικοῦ Κτηρίου καταστράφηκε βάνουσα ἀπὸ ἀρχαιοκάπηλους κατὰ τὴ δεκαετία τοῦ 1960 καὶ στὸ σημεῖο αὐτὸ διασώθηκε μόνο ἡ μοναδικὴ λίθινη βάση κίονα τοῦ κτηρίου (εἰκ. 2, πίν. 113β). Ἀνοίχθηκαν συνολικὰ 14 τομές (εἰκ. 7) καὶ στὶς περισσότερες περιπτώσεις τὸ ἐγχείρημα ὑπῆρξε ἐπιτυχές¹¹. Ἐνδιαφέροντα ἀρχιτεκτονικὰ καὶ κινητὰ εὐρήματα σημειώθηκαν στὶς δύο μεγαλύτερης ἔκτασης τομές (Τομές 1 καὶ 2) πού ἀνοίχθηκαν στὸν μεγάλο ἐπιμήκη Χῶρο 29 (εἰκ. 8, πίν. 111α), ὅπου ἡ ἀνασκαφὴ προχώρησε σὲ μεγαλύτερο βάθος.

11. Μὲ τὴν εὐκαιρία τῶν ἐργασιῶν αὐτῶν ταυτίστηκαν καὶ ἀριθμήθηκαν καὶ οἱ χώροι πού διακρίνονται ἐπιφανειακὰ στὸ κεντρικὸ καὶ νότιο τμήμα τοῦ Κεντρικοῦ Κτηρίου (εἰκ. 2), ἔτσι ὥστε ὁ συνολικὸς ἀριθμὸς τους ἔφθασε τοὺς 48. Γιά τὴν ἀρίθμηση τῶν χώρων τοῦ βόρειου τμήματος καὶ τὴ μετονομασίαν τους πού ἔλαβε χώρα τὸ 2007 βλ. Γ. ΣΑΚΕΛΛΑΡΑΚΗΣ, ΠΑΕ 2007, 56, σημ. 2.



Εἰκ. 7. Κάτοψη τοῦ Ν τμήματος τοῦ Κεντρικοῦ Κτηρίου με σημειωμένη τὴ θέση τῶν τομῶν.



Εἰκ. 8. Κάτοψη τοῦ Κεντρικοῦ Κτηρίου με τοὺς μεταγενέστερους τοίχους στὸν Χῶρο 29.

Τομή 1 - Χώρος 29

Ἡ Τομή 1 ἀνοίχθηκε στό ἀνατολικό τμήμα τοῦ Χώρου 29 (εἰκ. 7) μέ στόχο τήν ἀποκάλυψη λιθοκατασκευῆς σχήματος T, τήν ὑπαρξή τῆς ὁποίας ἔδειξε ἡ γεωμαγνητική διασκόπηση ἀπό βάθος 0.50 μ. ἕως 1.5 μ. ἀπό τήν ἐπιφάνεια τοῦ ἐδάφους. Ἡ ἀνασκαφή πού ἔφθασε σέ βάθος περ. 1 μ. ἀπό τήν ἐπιφάνεια τοῦ ἐδάφους ἀποκάλυψε στό ἀνατολικό τμήμα τῆς τομῆς καί σέ βάθος 0.13 μ. ἀπό τὸ ΣΣ3 ἕναν μεταγενέστερο τοῦ Κεντρικοῦ Κτηρίου ἐγκάρσιο τοῖχο μέ προσανατολισμό B-N (εἰκ. 8, πίν. 111α-β). Πατᾶ ἐπάνω σέ χῶμα καί σώζεται σέ ὕψος ἑνὸς δόμου, ἐκτὸς ἀπὸ τῇ νότια ἀπόληξή του, ὅπου ἐπάνω στὸν σωζόμενο δόμο πατᾶ μεγάλος ὀρθογώνιος λίθος σέ ὕψος 0.09 μ. ἀπὸ τὸ ΣΣ3, ὁ ὁποῖος καταλαμβάνει ἐκεῖ τὸ μεγαλύτερο μέρος τοῦ πλάτους τοῦ τοίχου. Κατὰ τὰ ἄλλα πρόκειται γιὰ σχετικὰ ἀμελοῦς κατασκευῆς τοῖχο μέ δύο σειρὲς λίθων, κυρίως μεσαίου μεγέθους, ἐξωτερικὰ καί ἐλάχιστους ἄλλους μικρότερους μεταξύ τους. Πρὸς Β συναντᾶ τὸν παχὺ βόρειο τοῖχο τοῦ Χώρου 29, ἐνῶ ἡ νότια ἀπόληξή του ἀποτελεῖ τῇ βόρεια παραστάδα ἀνοιγματος, προφανῶς εἰσόδου, τοῦ ὁποῖου ἡ νότια παραστάδα ἄρχισε νὰ ἀποκαλύπτεται στό νότιο ὄριο τῆς τομῆς. Μετὰ τὸ ἀνοιγμα, τὸ ὁποῖο ἔχει πλάτος περ. 1 μ., ὁ τοῖχος φαίνεται νὰ συνεχίζει πρὸς Ν μέχρι τὸν νότιο τοῖχο τοῦ χώρου. Στὴν ἀνατολική πλευρὰ τοῦ ἀνοιγματος βρίσκεται μεγάλη καί λεπτή ἀσβεστολιθική πλάκα σέ ὀρθία θέση, πιθανῶς τοποθετημένη ἐκεῖ (εἰκ. 111α-β). Στὸ ἴδιο περίπου βάθος μέ τὸν τοῖχο ἀποκαλύφθηκαν καί δύο συγκεντρώσεις ἄτακτα πεσμένων λίθων, μία στῇ ΒΔ γωνία τῆς τομῆς, σέ βάθος 0.21 μ. ἀπὸ τὸ ΣΣ3, καί μία στῇ ΝΔ γωνία, σέ βάθος 0.11 μ. ἀπὸ τὸ ΣΣ3, ὁ χαρακτήρας τῶν ὁποίων δὲν μπορεῖ ἀκόμα νὰ διευκρινιστεῖ (πίν. 111α-β). Ἡ ἀνασκαφή στό ἐπίπεδο τοῦ τοίχου ἀπέδωσε ἐκτὸς ἀπὸ ὄστρακα λίγα τμήματα ὀστῶν, μερικὰ τμήματα καμένου ξύλου, τεμάχιο λίθου πιθανῶς μέ περιεκτικότητα σέ μέταλλο καί μία χάλκινη αἰχμὴ βέλους (πίν. 112β). Ἡ τελευταία βρέθηκε στό ἀνοιγμα, κοντὰ στῇ νότια ἀπόληξή τοῦ τοίχου καί ἐλαφρὰ χαμηλότερα ἀπὸ αὐτήν. Ἀπὸ τήν περιοχὴ τῶν πεσμένων λίθων προέρχονται ὄστρακα, ἀρκετὰ τμήματα ὀστῶν καί κάρβουνων, σπόροι καί τμήμα πορτοκαλόχρωμου πετρώματος.

Στὸ κεντρικὸ τμήμα τῆς τομῆς καί σέ βάθος 0.57 μ. ἀπὸ τὸ ΣΣ3 ἀποκαλύφθηκε ἡ ἄνω ἐπιφάνεια τεσσάρων ἀσβεστολιθικῶν πλακῶν ιδιαίτερα μεγάλου μεγέθους, οἱ ὁποῖες βρίσκονται σέ ὀριζόντια θέση καί σέ σειρά μέ διεύθυνση B-N, καί φέρουν συνδετικὸ ἀσβεστοκονίαμα στοὺς ἄρμους (πίν. 111α-β). Οἱ πλάκες

αὐτές, ποὺ δὲν εἶναι ἀκόμα σαφὲς ἐὰν ἀνήκουν σὲ τοῖχο ἢ πλακόστρωτο, ἔχουν πλάτος περ. 0.80 μ. καὶ μῆκος ἕως 1.10 μ., ἐνῶ τὸ πάχος τους, τὸ ὁποῖο δὲν ἔχει ἀκόμα ἀποκαλυφθεῖ στοῦ σύνολό του, ὑπερβαίνει τὰ 0.15 μ. Στὴν ἀνατολική πλευρὰ τοῦ Β τμήματος τῆς σειρᾶς τῶν πλακῶν καὶ σὲ ἐπαφή μὲ αὐτὲς βρίσκεται μία πέμπτη, ἡ ὁποία ὅμως ἐμφανίζει κλίση ἀπὸ ΒΑ πρὸς ΝΔ καὶ πιθανῶς δὲν βρίσκεται στὴν ἀρχικὴ τῆς θέσης (πίν. 111α-β). Ἡ ἄνω ἐπιφάνεια μίας ἀκόμα παρόμοιας πλάκας στοῦ ἴδιο ἐπίπεδο καὶ μάλιστα σὲ ὀριζόντια θέση ἀποκαλύφθηκε στοῦ ΝΑ τμήμα τῆς τομῆς, ἐν μέρει κάτω ἀπὸ τὴν παραστάδα τοῦ μεταγενέστερου τοίχου (πίν. 111α-β). Ἀξίζει νὰ σημειωθεῖ ὅτι μία παρόμοιων διαστάσεων πλάκα βρίσκεται στὴ ΝΑ γωνία τοῦ Χώρου 29, ἀμέσως ΝΑ τῆς τομῆς, ἂν καὶ σὲ ἐπίπεδο κατὰ 0.53 μ. ὑψηλότερο. Κοντὰ στὴ βόρεια ἀπόληξη τῆς σειρᾶς τῶν πλακῶν καὶ περ. 0.05 μ. ψηλότερα βρέθηκαν τρία ἄγγεῖα, δύο ἄωτα κωνικά κύπελλα καὶ τμήματα καρποδόχης, ἐνῶ δίπλα στὴ δυτικὴ παρειὰ τοῦ βόρειου τμήματος τῆς σειρᾶς τῶν πλακῶν ἤρθαν στοῦ φῶς σὲ πυκνὴ συγκέντρωση τὰ τμήματα ἀπὸ τουλάχιστον πέντε ἀκόμα καρποδόχες (πίν. 112α) μαζὶ μὲ μικρὰ τμήματα ὀστῶν καὶ ἀδιάγνωστο πῆλινο ἀντικείμενο. Ἀπὸ τὸ στρώμα τῶν πλακῶν συλλέχθηκαν ἀκόμα μερικὰ τμήματα ὀστῶν καὶ κάρβουνων, μερικὰ μεγάλα τεμάχια λευκοῦ κονιάματος καὶ ὀρυκτὴ ὕλη σκοτεινοῦ ἐρυθροῦ χρώματος, πιθανῶς χρωστικῆ.

Τομὴ 2 - Χώρος 29

Ἡ Τομὴ 2 ἀνοίχθηκε στοῦ κεντρικὸ τμήμα τοῦ Χώρου 29 καὶ στὰ Δ τῆς Τομῆς 1 (εἰκ. 7) μὲ σκοπὸ τὴν ἀναζήτηση ἰσχυροῦ ἐγκάρσιου τοίχου στὸν ἄξονα Β-Ν, ὁ ὁποῖος ἀναμενόταν σὲ βάθος 0.30 μ. ἀπὸ τὴν ἐπιφάνεια τῆς τομῆς, καὶ πάλι μὲ βάση τὰ ἀποτελέσματα τῆς γεωμαγνητικῆς διασκόπησης. Πράγματι, σὲ βάθος 0.26 μ. ἀπὸ τὴν ἐπιφάνεια τοῦ ἐδάφους ἤρθε στοῦ φῶς τοῖχος ὁμοίας κατασκευῆς καὶ σχεδὸν παράλληλος μὲ τὸν μεταγενέστερο τοῖχο τῆς Τομῆς 1, μὲ τὸν ὁποῖο πιθανότατα σχετίζεται (πίν. 111α-β, 113α). Βρίσκεται σὲ ὕψος 0.28 μ. (βόρειο τμήμα) ἕως 0.38 μ. (νότιο τμήμα) ἀπὸ τὸ ΣΣ3 καὶ σώζεται σὲ ὕψος δύο ἕως τριῶν δόμων. Στὸ νότιο τμήμα του, τὸ ὁποῖο ἀπολήγει στὸν νότιο τοῖχο τοῦ Χώρου 29, φαίνεται νὰ ἔχει ἄνοιγμα πλάτους περ. 0.70 μ. Ὅπως καὶ ὁ τοῖχος τῆς Τομῆς 1 πατᾶ καὶ αὐτὸς ἐπάνω σὲ χῶμα. Εἶναι πιθανὸ οἱ δύο τοῖχοι

νά ἀνήκουν σέ μία ἐνιαία, μεταγενέστερη κατασκευή¹², ἡ ὁποία ἐνδεχομένως χρησιμοποίησε πρὸς Β καὶ Ν καὶ τοὺς ἀρχαιότερους τοίχους τοῦ Χώρου 29 (εἰκ. 8). Ἀξίζει νά σημειωθεῖ ὅτι στὸ νότιο τμήμα του, στὴν περιοχὴ τοῦ ἀνοίγματος, ὁ τοίχος φαίνεται νά πατᾶ σέ μεγάλη ὀριζόντια πλάκα (πίν. 28, 32), ἡ ὁποία εἶναι πιθανῶς ὅμοια μὲ ἐκεῖνες τῆς Τομῆς 1, ἂν καὶ σέ διαφορετικὸ ἐπίπεδο καθὼς βρίσκεται σέ ὕψος 0.05 μ. ἀπὸ τὸ ΣΣ3, δηλαδὴ 0.62 μ. ψηλότερα. Στὰ Δ τοῦ τοίχου ἀποκαλύφθηκε στρώμα πεσμένων λίθων μικροῦ καὶ μεσαίου μεγέθους, τὸ ὁποῖο δὲν εἶναι ἀκόμα σαφὲς ἐὰν προέρχεται ἀπὸ τὴν ἀνωδομὴ του (πίν. 28, 32). Ἀπὸ τὸ στρώμα τοῦ τοίχου καὶ τῶν πεσμένων λίθων συλλέχθηκαν ὄστρακα, ἀρκετὰ τμήματα ὀστέων καὶ μερικὰ τμήματα κάρβουνων. Κάτω ἀπὸ τὸ στρώμα τῆς λιθορριπῆς, στὸ βόρειο καὶ τὸ κεντρικὸ τμήμα τῆς τομῆς ὅπου ἀφαιρέθηκε, ἀποκαλύφθηκε καὶ ἐν μέρει ἀνασκάφηκε καθαρότερο στρώμα χώματος (πίν. 111α, 113α) τὸ ὁποῖο ἀπέδωσε λίγα ὄστρακα καὶ μερικὰ τμήματα κάρβουνων. Κατὰ τὴν ἀφαίρεση τοῦ στρώματος ἐμφανίστηκε στὸ βόρειο τμήμα τῆς τομῆς μία περιοχὴ χώματος μὲ ἔντονο ἐρυθρὸ χρῶμα, ἀπὸ ὅπου συλλέχθηκε ἓνας μικροῦ μεγέθους ἐρυθρὸς λίθος, πιθανῶς ὀρυκτὴ χρωστικὴ ὕλη.

Τομὴ 3

Ἡ Τομὴ 3 ἀνοίχθηκε μὲ στόχο τὸν καθαρισμὸ τῆς ἄνω ἐπιφάνειας καὶ τῶν παρειῶν τοῦ ἀνατολικοῦ τοίχου τοῦ Χώρου 43 καὶ τῆς συμβολῆς του μὲ τὸν βόρειο (εἰκ. 7). Ἡ ἀνέυρεση ὅμως σχεδὸν ἐπιφανειακὰ κονιάματος ποὺ σώζεται στὴ θέση του ἐπάνω στὶς παρειές σέ μεγάλο ὕψος, συχνὰ στὸ ὕψος ποὺ σώζεται καὶ ὁ ἴδιος ὁ τοίχος, ὀδήγησε σέ διακοπὴ τῶν ἐργασιῶν γιὰ τὴν προστασία του. Συλλέχθηκαν τμήματα κονιάματος.

12. Πρόκειται γιὰ τὰ πρῶτα σαφῆ μεταγενέστερα οἰκοδομικὰ λείψανα ποὺ ἔρχονται στὸ φῶς ἐντὸς τοῦ Κεντρικοῦ Κτηρίου τῆς Ζωμίνθου ἐπιβεβαιώνοντας μία μονιμότερου χαρακτήρα χρῆση του σέ ἐποχὴ ὑστερότερη τῆς ΥΜ Ι σεισμικῆς καταστροφῆς του. Γιὰ σποραδικὰ κινητὰ, κυρίως κεραμικὰ εὐρήματα μεταγενέστερης χρονολόγησής ἀπὸ τὰ ἀνώτερα στρώματα τοῦ μεγάλου Χώρου 17 στὴ ΒΔ γωνία τοῦ κτηρίου βλ. Γ. ΣΑΚΕΛΛΑΡΑΚΗΣ - Δ. ΠΑΝΑΓΙΩΤΟΠΟΥΛΟΣ, ΠΑΕ 2005, 100-103. Γ. ΣΑΚΕΛΛΑΡΑΚΗΣ, ΠΑΕ 2007, 91.

Τομὴ 4

Καθαρίστηκε ἡ ἄνω ἐπιφάνεια τοῦ μεσότοιχου τῶν Χώρων 42-43 (εἰκ. 7). Διαπιστώθηκε καὶ σὲ αὐτὴν τὴν περίπτωση ἡ κάλυψη τῶν παρειῶν τοῦ τοίχου μὲ κονίαμα. Συλλέχθηκαν ὄστρακα καὶ τμήματα ὀστῶν καὶ κονιάματος.

Τομὴ 5

Ἀποκαλύφθηκε τὸ ἀνώτατο τμήμα τοῦ μεσότοιχου τῶν Χώρων 41-42 καθὼς καὶ ἡ συμβολή του μὲ τὸν βόρειο τοῖχο (εἰκ. 7). Συλλέχθηκαν ὄστρακα καὶ τμήματα κονιάματος.

Τομὴ 6

Ἡ Τομὴ 6 ἀποκάλυψε τὸ ἀνώτατο τμήμα τοῦ δυτικοῦ τοίχου τοῦ Χώρου 41, δηλαδὴ τὴ νότια ἀπόληξιν τοῦ ἀνατολικοῦ τοίχου τοῦ μεγάλου Διαδρόμου 10 (εἰκ. 7). Ἡ ἐπέκταση τῆς τομῆς πρὸς Ν ἐπιβεβαίωσε μάλιστα τὴν ὕπαρξιν ἐκεῖ ἀνοίγματος εἰσόδου πρὸς τὸν Χῶρο 41. Συλλέχθηκαν ὄστρακα καὶ μεγάλα τμήματα ὀστῶν.

Τομὴ 7

Ἀποκαλύφθηκε ἐπιφανειακὰ τὸ νοτιότερο τμήμα τοῦ δυτικοῦ τοίχου τοῦ Διαδρόμου 10 (εἰκ. 7). Συλλέχθηκαν ὄστρακα καὶ τμήματα ὀστῶν.

Τομὴ 8

Ἐπιχειρήθηκε ὁ ἐντοπισμὸς τοίχου ποὺ πιθανῶς ὀρίζει ἀπὸ Β τὸν Χῶρο 40 (εἰκ. 7) καὶ τὴν ὕπαρξιν τοῦ ὁποίου ὑπέδειξε ἡ γεωμαγνητικὴ διασκόπηση, ἡ ἀνασκαφὴ ὅμως σταμάτησε σὲ μικρὸ βάθος δίχως ἀποτελέσματα. Συλλέχθηκαν ὄστρακα, τμήματα ὀστῶν καὶ ἓνα μικρὸ θραῦσμα ὀρείας κρυστάλλου.

Τομὴ 9

Τὸν ἐντοπισμὸ τοίχου ἐγκάρσιου στὸν δυτικὸ τοῖχο τοῦ Χώρου 38 μὲ βάση τὰ ἀποτελέσματα τῆς γεωμαγνητικῆς διασκόπησης εἶχε σὰν στόχο καὶ ἡ Τομὴ

9 (είκ. 7). Οί έργασίες σταμάτησαν όμως σέ μικρό βάθος μετά τήν εμφάνιση στρώματος πεσμένων λίθων. Συλλέχθηκαν όστρακα και τμήματα όστών.

Τομή 10

Στόχος τής Τομής 10 (είκ. 7) ήταν ή διερεύνηση ενός όγκου λίθων, όρισμένοι από τούς όποιους είναι πολύ μεγάλου μεγέθους, και ή εξακρίβωση τής διάταξής τους, εάν δηλαδή πρόκειται για τοίχο ή εάν πρόκειται για μετακινημένους λίθους πού ένδεχομένως προέρχονται από τή λαθρανασκαφή πού έλαβε χώρα στό ΝΑ άκρο του κτηρίου. Η ύπαρξη κονιάματος κάτω από τόν κορυφαίο λίθο του σωρού μάλλον ύποδεικνύει τή μετακίνηση εκεί των λίθων κάποιου κατεστραμμένου τοίχου. Συλλέχθηκαν όστρακα, τμήματα όστών και κονιάματος καθώς και ένα άδιάγνωστο λίθινο αντικείμενο.

Τομή 11

Άναζητήθηκε μέ βάση τά αποτελέσματα τής γεωμαγνητικής διασκόπησης και αποκαλύφθηκε έπιφανειακά τμήμα τής πρὸς Ν προέκτασης τοίχου μέ κατεύθυνση Β-Ν, ό όποιος ξεκινά από τή ΝΑ γωνία του Χώρου 29 και φαίνεται νά όρίζει από Α τόν Χώρο 33 (είκ. 2, 7). Συλλέχθηκαν όστρακα, άρκετά τμήματα όστών και κονιάματος, ένας εύθρυπτος γαλαζωπός λίθος και ένα προχοΐδιο πού ήρθε στό φως πεσμένο στό πλάι. Δύο ακόμα προχοΐδια πού εμφανίστηκαν στήν παρεία τής τομής παραμένουν στή θέση τους.

Τομή 12

Η μικρής έκτασης Τομή 12 επιχείρησε νά άνιχνεύσει πιθανή πρὸς Α συνέχεια τής τοιχοδομίας από τή ΝΑ γωνία του Χώρου 30 (είκ. 7). Οί έργασίες σταμάτησαν σέ σχετικά μικρό βάθος χωρίς νά δώσουν σαφή αποτελέσματα. Συλλέχθηκαν όστρακα και τμήματα όστών.

Τομή 13

Έγινε μικρής έκτασης και σέ μικρό βάθος καθαρισμός γύρω από τή λίθινη, κυλινδρική βάση κίονα πού βρίσκεται στό κατεστραμμένο από τούς άρχαιοκάπη-

λους ΝΑ ἄκρο τοῦ κτηρίου καὶ σὲ βάθος 1.95 μ. ἀπὸ τὸ ΣΣ3 (εἰκ. 7, πίν. 113β), προκειμένου νὰ διαπιστωθεῖ ἐὰν πατὰ σὲ κάποια ὑποθεμελίωση ἢ συνδέεται μὲ ἄλλου εἶδους λιθοκατασκευή. Φάνηκε ὅτι ὁ λίθος πατὰ ἐπάνω σὲ χῶμα καὶ πιθανότατα δὲν βρίσκεται στὴν ἀρχικὴ του θέση. Συλλέχθηκαν μόνον λίγα ὄστρακα.

Τομὴ 14

Ἡ Τομὴ 14 ἀνοίχθηκε στοὺς Χώρους 43 καὶ 44 ἐγκάρσια πρὸς τὶς Τομὲς 3 καὶ 11 (εἰκ. 7) μὲ τὸν στόχο νὰ συναντήσῃ τὴν πρὸς Ν προέκταση τοῦ τοίχου τῆς Τομῆς 3 καὶ πιθανὰ ἔχνη ἐκείνου τῆς Τομῆς 11, χωρὶς ὅμως νὰ ἀποκαλύψει ἀρχιτεκτονικὰ κατάλοιπα πού νὰ συμπληρώνουν μὲ σαφήνεια τὴν κάτοψη τοῦ κτηρίου ἐκεῖ καὶ τὰ ὁποῖα ἀναμένονται σὲ μεγαλύτερο βάθος. Συλλέχθηκαν ὄστρακα, τμήματα ὀστέων καὶ κονιάματος καθὼς καὶ ἓνας καλαθίσκος πού βρέθηκε πεσμένος στὸ πλάνι (πίν. 114α).

ΑΝΑΣΚΑΦΗ ΤΑΦΙΚΗΣ ΒΡΑΧΟΣΚΕΠΗΣ ΣΤΗ ΘΕΣΗ ΚΟΥΡΟΥΠΗΤΟΣ

Ἡ ἀνέυρεση τριῶν ὀστράκων σαρκοφάγου καὶ τμήματος ἀνθρώπινης κάτω γνάθου σὲ μία μικρή, ἀνώνυμη βραχοσκεπὴ κατὰ τὴν ἐπιφανειακὴ ἔρευνα τῆς εὐρύτερης περιοχῆς ὁδήγησε σὲ σύντομη σωστικὴ ἀνασκαφὴ πού ἔφερε στὸ φῶς ταφὲς τῆς Ὑστερομινωικῆς ΙΙΙ περιόδου¹³. Ἡ θέση βρίσκεται μόλις 2 χλμ. Ν τῶν Ἀνωγείων καὶ σὲ ὑψόμετρο 914 μ. στὴν περιοχὴ Παναμπέλια, καὶ συγκεκριμένα στὴν πλαγιά ἐνὸς λόφου μὲ τὸ ὄνομα Κουρουπητός (πίν. 114β). Ἡ βραχοσκεπὴ ἀνοίγεται στὸν ἀσβεστολιθικὸ βράχο μὲ ΒΔ προσανατολισμὸ ἀντικρίζοντας ἄμεσα τὰ ὀροπέδια στὰ Παναμπέλια, ἔπειτα τὸ ὕψωμα τῶν Ἀνωγείων καὶ στὸ βάθος τὴν ὀροσειρὰ τοῦ Κουλούκωνα (Ταλλαῖα Ὅρη) (πίν. 115α-β). Μπροστὰ ἀπὸ τὴν εἴσοδὸ τῆς σχηματίζεται πολὺ μικρὸ πλάτωμα καὶ ἀκολουθεῖ πλαγιά ἐντονῆς κλίσης. Πρόκειται γιὰ μία μικρῶν διαστάσεων σπηλαιώδη κοιλό-

13. Γιὰ τὴν ἀνασκαφικὴ διερεύνηση μίας ἀκόμα ταφικῆς βραχοσκεπῆς σὲ μικρὴ ἀπόσταση πρὸς Ν τοῦ Κεντρικοῦ Κτηρίου τῆς Ζωμίνθου βλ. Γ. ΣΑΚΕΛΛΑΡΑΚΗΣ, ΠΑΕ 1983, 445.

τητα, πλάτους περ. 4 μ. και βάθους 4.50 μ., με χαμηλή όροφή ύψους 0.80-2.80 μ., ή όποία ψηλώνει προς τό έξωτετικό (πίν. 116α).

Στό έσωτετικό τής βραχосκεπής ένα παχύ στρώμα κοπριάς κάλυπτε όλη τήν έπιφάνειά της. Τά μόνα στοιχειά που έξείχαν ήταν τό δυτικό άκρο ενός τοίχου στο άνοιγμα τής εισόδου και ένας μεγάλος βράχος στο δυτικό τμήμα. Η άφαιρέση του έπιφανειακού στρώματος άποκάλυψε μέρος του φυσικού βράχου, έναν ισχυρό τοίχο που φράζει τό άνοιγμα τής εισόδου και όνομάστηκε T1 (πίν. 116α), καθώς και δύο άλλες πιθανές λιθοκατασκευές, οι όποιες ξεκινώντας κάθετα από τον T1 προχωρούν προς τό βάθος τής βραχосκεπής κατά μήκος των πλευρικών τοιχωμάτων της και όνομάστηκαν T2 ή ανατολική και T3 ή δυτική (πίν. 116α). Στο βάθος μάλιστα τής βραχосκεπής μία σειρά λίθων μοιάζει να είναι τοποθετημένη εκεί, ένδεχομένως ως λιθολόγημα (πίν. 116α). Οι λιθοκατασκευές αυτές φαίνεται ότι ένίσχυσαν τή φυσική διαίρεση του χώρου σε κοιλότητες, κυρίως όρίζοντας τον κεντρικό χώρο που καταλαμβάνει τή μεγαλύτερη έκταση και όνομάστηκε Χώρος 1 (πίν. 116α). Περαιτέρω όνομάστηκαν (πίν. 116α): Χώρος 2 μία μικρή φυσική κοιλότητα στα ΝΑ· Χώρος 3 μία άλλη κοιλότητα στα ΝΔ ή όποία όρίζεται στα ΒΑ από τρεις μεγάλους λίθους - τό Ν τμήμα του T3· Χώρος 4 τό δυτικό τμήμα, τό όποιο διακρίνεται από τον Χώρο 3 μέσω ενός μεγάλου βράχου πιθανότατα κατακρημνισμένου από τήν όροφή και από τον Χώρο 1 μέσω του βόρειου τμήματος του T3· Χώρος 5 ή περιοχή έξωτετικά του T1, τό πλάτωμα. Τά αποτελέσματα τής έρευνας των παραπάνω χώρων ήταν τά ακόλουθα:

Χώρος 1: Στόν κεντρικό χώρο τής βραχосκεπής ήδη από τήν άφαίρεση του πρώτου μετά τό έπιφανειακό στρώματος, από βάθος 0.55-0.57 μ. από σταθερό σημείο που όρίστηκε σε έξοχή του βράχου στο ανατολικό τοίχωμα (Στ1), έγινε φανερό ότι ή ταφές περιορίζονταν στο κεντρικό τμήμα και έπιπλέον ότι μία πτώση λίθων με φορά από Δ προς Α ευθύνόταν για τή θραύση μίας σαρκοφάγου και τή διατάραξη του περιεχομένου της (πίν. 116β). Με τήν πρόοδο τής άνασκαφής έγινε σαφές ότι επρόκειτο για ένα ένιαίο, αν και ισχυρότατα διαταραγμένο από τήν πτώση των λίθων, ταφικό σύνολο αποτελούμενο από μία αποσπασματικά σωζόμενη σαρκοφάγο του συνήθους κιβωτιόσχημου τύπου με τέσσερα πόδια μαζί με τό έπίσης αποσπασματικά σωζόμενο δικλινές κάλυμμα της που φέρουν γραπτή διακόσμηση (πίν. 117α-β), τους σκελετούς τριών τουλάχιστον ατόμων (πίν. 118α) και τά κτερίσματα που τους συνόδευαν. Όλα αυτά ήρθαν στο φως σε διασπορά χωρίς καμία απολύτως τάξη μαζί με λίγα, έπίσης διάσπαρτα όστά

ζώων, μέσα σὲ στρώμα χρώματος ιδιαίτερα σκοτεινοῦ ἕως μελανοῦ χρώματος καὶ μέχρι βάθος 0.88 μ. ἀπὸ τὸ Στ1 (πίν. 118β, 119α). Βρέθηκαν συνολικά 15 ἀγγεῖα, κάποια ἀπὸ τὰ ὁποῖα εἶναι διακοσμημένα (πίν. 119β): ἓνας ψευδόστομος ἀμφορίσκος (πίν. 120α) καὶ ἓνας ἀκόμα μικρότερος (πίν. 120β), 2 ραμφόστομες πρόχοι (πίν. 121α-γ) καθὼς καὶ ἡ λαβὴ μὲ τμήμα τοῦ στομίου μιᾶς τρίτης, 2 πρόχοι μὲ κυλινδρικό λαιμό (πίν. 122α), 3 προχοῖσκες (πίν. 122β), μία μικρογραφική πρόχους (πίν. 119β), ἓνα ἀποσπασματικά σωζόμενο κωνικό κύπελλο, ἓνα μικρὸ φωλεόσχημο ἀγγεῖο (πίν. 123α), τμήματα ἐνὸς μικρογραφικοῦ ἀγγείου ἀπὸ γκρίζο πηλὸ καὶ τὸ πόδι μιᾶς ὑψίποδης κύλικας (πίν. 123β). Βρέθηκαν ἀκόμα τρία χάλκινα κοσμήματα (πίν. 55), ἓνα συρμάτινο περιβραχιόνιο, μία περόνη καὶ ἓνας δακτύλιος, καθὼς καὶ ἓνα ἀμφικωνικὸ ἀντικείμενο ἀπὸ στεατίτη, πιθανῶς σφονδύλι. Τὰ ἀγγεῖα ἦταν διάσπαρτα μέσα στὸ σύνολο, μὲ μία μεγαλύτερη συγκέντρωση, κυρίως τῶν μεγαλύτερων ἀγγείων, στὸ ἀνατολικὸ τμήμα. Τὸ σφονδύλι βρέθηκε στὸ βόρειο τμήμα, ἐνῶ ἡ περόνη καὶ ὁ δακτύλιος προέρχονται ἀπὸ τὸ δυτικὸ, ὅπως καὶ τὸ περιβραχιόνιο, τὸ ὁποῖο μάλιστα βρέθηκε μαζί μὲ τὸ ὅστω στὸ ὁποῖο πιθανότατα ἦταν περασμένο (πίν. 124β).

Ὁ σωρὸς ὅλων τῶν παραπάνω βρισκόταν ἐπάνω ἀπὸ κοιλότητα τοῦ φυσικοῦ βράχου καὶ ἐδάφους· τὸ τελευταῖο ἦταν ἓνα κιτρινωπὸ, συμπαγὲς χῶμα. Μὲ τὴν ἀφαίρεσή τους ἐμφανίστηκαν ἀπὸ κάτω τρεῖς εὐμεγέθεις λίθοι, ἐνῶ τὸ στρώμα τοῦ μαύρου χρώματος συνεχιζόταν περιέχοντας ὅμως ἐλάχιστα ὅστὰ (πίν. 125α). Στὸ μικρὸ διάκενο μεταξὺ τῶν τριῶν λίθων ἦρθε στὸ φῶς σὲ ἐλαφρὰ λοξή θέση καὶ μὲ τὸ στόμιο πρὸς τὰ πάνω ἓνα μικρογραφικὸ πιθοειδὲς ἀγγεῖο (πίν. 125β, 127α) ποὺ ἔμοιαζε νὰ εἶναι τοποθετημένο ἐκεῖ. Ἡ ἀνασκαφὴ γύρω καὶ ἐν μέρει κάτω ἀπὸ τοὺς λίθους αὐτοὺς ἀποκάλυψε μέχρι βάθος 1.04 μ. ἀπὸ τὸ Στ1 μία ὁμάδα ἀντικειμένων (πίν. 125α) ἀποτελούμενη ἀπὸ δύο πήλινα ἀγγεῖα, ἓνα μόνωτο κύπελλο μὲ πόδι (πίν. 126α) καὶ ἓνα ἀκόμα χωρὶς πόδι (πίν. 126α), τοποθετημένα σὲ ἀνεστραμμένη θέση ἐπάνω στὴ λαβὴ ἐνὸς χάλκινου ἐγχειριδίου καὶ ἐπάνω στὸν αὐλὸ μιᾶς χάλκινης αἰχμῆς λόγχης ἀντίστοιχα (πίν. 124α, 127α-β), μία χάλκινη φιάλη ἐπίσης σὲ ἀνεστραμμένη θέση ἐπάνω στὸν φυσικὸ βράχο (πίν. 124α, 127α-β) καὶ ἓνα ἀκόμα χάλκινο ἀνοικτὸ ἀγγεῖο (πίν. 124α, 127β). Τὸ τελευταῖο βρισκόταν κάτω ἀπὸ ἓνα ἀπὸ τοὺς τρεῖς λίθους, ἐνῶ ἐν μέρει κάτω ἀπὸ ἓνα ἄλλο βρισκόταν ἡ λόγχη, ἡ ὁποία ἦταν στρεβλωμένη. Στρεβλωμένη βρέθηκε καὶ ἡ λεπίδα τοῦ ἐγχειριδίου. Τὰ δύο ὅπλα εἶναι ἐξαιρετικῆς διατήρησης, τὸ ἐγχειρίδιο σώζει μάλιστα καὶ τοὺς πέντε ἥλους ποὺ στερέωναν τὴ λαβὴ του, ἀντίθετα μετριότατη εἶναι ἡ διατήρηση τῶν χάλκινων ἀγγείων.

Χώρος 2: Ο Χώρος 2 (πίν. 116α), μία μικρή κοιλότητα με μικρού πάχους επίχωση, απέδωσε μόνον λίγα όστα από τó επιφανειακό στρώμα που πιθανότατα προέρχονται από τόν Χώρο 1.

Χώρος 3: Η επιφάνεια του Χώρου 3 (πίν. 116β) εύρισκόμενη σχετικά ψηλά και πολύ κοντά στην όροφή της βραχοσκεπής δέν προσφερόταν για όποιαδήποτε χρήση. Και πράγματι δέν ύπηρξε κανένα εύρημα στη μικρή επίχωση που αφαιρέθηκε εκεί μέχρι να εμφανιστεί τó φυσικό έδαφος.

Χώρος 4: Μία μεμονωμένη ταφή αποκαλύφθηκε στόν Χώρο 4 σέ βάθος 0.73 μ. από τó Στ1 (πίν. 116α, 128α). Άν και τά σκελετικά κατάλοιπα ήταν σέ ένα βαθμό διαταραγμένα, πρόκειται μάλλον για ένα άτομο σέ συνεσταλμένη στάση, τοποθετημένο μάλλον στην άριστερή πλευρά με πρόσωπο πρós ΒΑ. Τά μόνα κτερίσματα της ταφής αυτής ήταν δύο άωτα κωνικά κύπελλα. Βρέθηκαν σέ μικρή απόσταση στα Δ του κρανίου, τó ένα, που σώζεται κατά τó ήμισυ (πίν. 119β), με τó στόμιο πρós τά πάνω και τó άλλο (πίν. 128β) άνεστραμμένο, ακριβώς κάτω από τó προηγούμενο. Έπάνω στόν σκελετό και στην επίχωση που τόν κάλυπτε βρέθηκαν λίγα όστρακα, μεταξύ τών όποιων και ένα μεγάλο πόδι χύτρας (πίν. 129α). Πρέπει να σημειωθεί ότι λίγα όστρακα μαγειρικών σκευών βρέθηκαν διάσπαρτα στο δυτικό τμήμα του Χώρου 1.

Χώρος 5: Στόν Χώρο 5 (πίν. 116α), δηλαδή στο μικρό πλάτωμα που σχηματίζεται έξωτερικά της εισόδου της βραχοσκεπής, έγινε καθαρισμός σέ μικρό βάθος της έξωτερικής όψης του τοίχου T1, καθώς και μία δοκιμαστική τομή κάθετη στόν τοίχο περίπου στο μέσο του μήκους του. Λίγα όστα και όστρακα σαρκοφάγου που συλλέχθηκαν από τόν χώρο αυτό προέρχονται προφανώς από τόν Χώρο 1. Σχετικά με τόν T1 που φράζει τήν είσοδο της βραχοσκεπής θα πρέπει να σημειωθεί ότι είναι σχετικά ισχυρός τοίχος δομημένος με άργους λίθους διαφόρων μεγεθών και δίχως συνδετική ύλη. Έχει μήκος περ. 2.60 μ. και στα Α χρησιμοποιεί τόν φυσικό βράχο. Έσωτερικά έχει μία σειρά δόμων, ένw στην έξωτερική του όψη αποκαλύφθηκαν έως και τέσσερις. Δέν στάθηκε δυνατό να χρονολογηθεί ακριβώς, ώστόσο κατά τήν αφαίρεση της επίχωσης από τήν άνω του επιφάνεια βρέθηκε επάνω σέ αυτήν, σέ έσοχή μεταξύ τών λίθων της, ένα όστρακο της σαρκοφάγου του Χώρου 1. Άν και αυτό δέν βρέθηκε σαφώς κτισμένο στόν τοίχο, θα μπορούσε να αποτελεί ένδειξη ότι είναι ύστερότερος τών ταφών.

Συνοψίζοντας τά δεδομένα της άνασκαφικής διερεύνησης της βραχοσκεπής στόν Κουρουπητό μπορούμε να αναφέρουμε τά έξης: είναι πολύ πιθανό ότι στην

περίπτωση τῶν εὐρημάτων τοῦ κατώτερου στρώματος τοῦ κεντρικοῦ χώρου ἔχουμε νὰ κάνουμε μὲ μία ἐπιτάφια τελετὴ ποὺ ἔλαβε χώρα πρὶν τὴν ἐναπόθεση τῆς σαρκοφάγου. Γιὰ τὸν σκοπὸ αὐτὸ ἀνοίχτηκε στὸ φυσικὸ ἔδαφος ἓνας λάκκος, ὅπως φανερώνει τὸ βάθος τοῦ σκοτεινόχρωμου στρώματος ποὺ περιεῖχε ὅλα τὰ εὐρήματα καὶ περιβαλλόταν ἀπὸ τὸ κιτρινωπὸ, συμπαγὲς χῶμα ποὺ βρίσκεται σὲ ὅλον τὸν ὑπόλοιπο χῶρο τῆς βραχοσκεπῆς. Στὸν λάκκο αὐτὸ ἀφέθηκαν τὰ δύο ὅπλα καὶ στὴ συνέχεια, πιθανῶς μετὰ ἀπὸ τὴν προσφορὰ χοῶν, τοποθετήθηκαν τὰ δύο πῆλινα κύπελλα ἀνάποδα ἐπάνω στὶς λαβὲς τῶν ὀπλων καὶ τὸ χάλκινο ἐπίσης ἀνάποδα στὸ πλάι. Γιὰ τὸ δεύτερο χάλκινο ἀγγεῖο εἶναι δύσκολο νὰ προσδιοριστεῖ ἀκριβῶς ὁ τρόπος τῆς τοποθέτησής του, ἀφοῦ φαίνεται νὰ δέχθηκε τὴ ρίψη ἐνὸς βράχου ποὺ σχεδὸν τὸ κατέστρεψε. Ἡ ρίψη ἐνὸς ἄλλου βράχου ἴσως εἶχε ὡς ἀποτέλεσμα τὴν κάμψη τῆς αἰχμῆς τῆς λόγχης, ἐνῶ τὸ ἐγχειρίδιο φαίνεται ὅτι εἶχε καμφθεῖ ἤδη πρὶν τὴν ἐναπόθεσή του. Εἶναι πιθανὸ ὅτι μὲ τὴ ρίψη αὐτῆ τῶν τριῶν βράχων ἐπιχειρήθηκε νὰ «σφραγιστεῖ» ἡ ἀπόθεση. Τὸ κενὸ εὐρημάτων μεταξὺ τῶν ἀντικειμένων αὐτῶν καὶ ἐκείνων τοῦ ἀνώτερου ταφικοῦ συνόλου ἐνδεχομένως ὑποδηλώνει τὴν περαιτέρω κάλυψη τῆς κατώτερης ἀπόθεσης μὲ χῶμα, ἡ ὁποία θὰ δημιουργήσε καὶ τὴν ἐπιφάνεια ἐπάνω στὴν ὁποία τοποθετήθηκαν ἡ σαρκοφάγος καὶ τὰ λοιπὰ κτερίσματα. Δυσερμήνευτη εἶναι ἡ ὑπαρξὴ λίγων μόνον ὀστέων στὸ στρώμα τῆς κατώτερης ἀπόθεσης καὶ μάλιστα ἐνὸς μακροῦ ποὺ βρισκόταν ἐν μέρει κάτω ἀπὸ τὸ κύπελλο μὲ τὸ πόδι, παρεμβαλλόταν δηλαδὴ μεταξὺ αὐτοῦ καὶ τῆς λαβῆς τοῦ ἐγχειριδίου. Ἐπίσης δὲν εἶναι σαφὲς ἐὰν τὸ μικρὸ δοχεῖο ποὺ βρισκόταν στὸ κεντρικὸ διάκενο μεταξὺ τῶν τριῶν βράχων θὰ πρέπει νὰ ἀποδοθεῖ στὸ κατώτερο ἢ τὸ ἀνώτερο σύνολο, ἂν καὶ τὸ πρῶτο μοιάζει νὰ εἶναι τὸ πιθανότερο. Μετὰ τὸ κλείσιμο τοῦ λάκκου καὶ τὴ δημιουργία τοῦ ἀνώτερου ἐπιπέδου, τὸ ὁποῖο εἶχε ἐνδεχομένως ὀριοθετηθεῖ ὡς χῶρος μὲ τὴν τοποθέτηση λίθων περιφερειακά, εἶχε τοποθετηθεῖ ἡ σαρκοφάγος, ἡ ὁποία θὰ πρέπει νὰ περιεῖχε ὅλους τοὺς νεκρούς, πιθανῶς καὶ κάποια ἀπὸ τὰ κτερίσματα. Ἡ θράυση τῆς μοιάζει νὰ προκλήθηκε ἀπὸ τὴν κατακρήμνιση βράχων καὶ κυρίως ἐνὸς μεγάλου ποὺ ἤλθε στὸ φῶς στὸ δυτικὸ τμήμα τοῦ ταφικοῦ στρώματος. Βάσει τῶν εὐρημάτων, κυρίως τῆς διακόσμησης τῆς σαρκοφάγου καὶ τῶν ἀγγείων, τὸ ταφικὸ σύνολο τοῦ Χώρου 1 μπορεῖ νὰ χρονολογηθεῖ στὴν Ὑστερομινωικὴ IIIA2 περίοδο. Δὲν εἶναι ἀκόμα σαφὲς σὲ ποιά ἀκριβῶς περίοδο ἀνήκει ἡ ταφὴ τοῦ Χώρου 4 καὶ ἐὰν αὐτὴ σχετίζεται μὲ τὶς ταφές τοῦ Χώρου 1. Ὅλες οἱ ταφές πάντως ἦταν δι-αταραγμένες. Ἀρκετὰ τμήματα ὀστέων βρέθηκαν διασκορπισμένα ἐντὸς καὶ ἐκτὸς

τῆς βραχοσκεπῆς, ἐνῶ λείπουν πολλά ὄστρακα, εἰδικὰ ἀπὸ τῆ σαρκοφάγο καὶ τὸ κάλυμμά της πὺ σῶζονται μόνον κατὰ τὸ ἥμισυ. Τὸ παχὺ στρῶμα κοπριάς πὺ κάλυπτε ἐπιφανειακὰ τὸ δάπεδο τῆς βραχοσκεπῆς φανερῶνει τὴν πρόσφατη παρουσία ἐκεῖ αἰγοπροβάτων καὶ τὴν ἐνδεχόμενη χρήση της ἀπὸ τοὺς βοσκούς τῆς περιοχῆς, ἐνῶ εἶναι ἐνδεικτικὸ ὅτι ἓνα ὄστρακο τῆς σαρκοφάγου συλλέχθηκε ἀπὸ σχισμὴ τοῦ βράχου σὲ ἀπόσταση περ. 6 μ. στὰ Δ τῆς εἰσόδου της, ὅπου εἶχε προφανῶς τοποθετηθεῖ ἀπὸ κάποιον ἄνθρωπο.

ΛΟΙΠΕΣ ΕΡΓΑΣΙΕΣ

Παράλληλα μὲ τὶς ἀνασκαφικὲς ἐργασίες κοσκινίστηκαν τὰ χώματα ἀπὸ ὅλους τοὺς τομεῖς καθὼς καὶ ἀπὸ τὸν τάφο στὸν Κουρουπητό, πλύθηκε τὸ σύνολο τῶν φετινῶν κεραμικῶν εὐρημάτων καὶ συντηρήθηκε ἡ πλειοψηφία τῶν ἀγγείων, ἐνῶ συντηρήθηκαν ἀκόμα τὰ χάλκινα καὶ λοιπὰ κινητὰ εὐρήματα τῆς φετινῆς ἀνασκαφῆς.

Συνεχίστηκε ἐπίσης ἡ στερέωση τῶν τοίχων τοῦ Κεντρικοῦ Κτηρίου. Φέτος συντηρήθηκαν στὸ Δωματίο 17 (εἰκ. 2) τὸ κεντρικὸ τμήμα τοῦ ἀνατολικοῦ τοίχου, ἡ ἐσωτερικὴ ὄψη τοῦ νότιου τοίχου στὰ Α τῆς θύρας καὶ οἱ ἐξωτερικὲς ὀψεις τοῦ βόρειου καὶ τοῦ δυτικοῦ τοίχου. Συντηρήθηκαν ἀκόμα ἡ ἐσωτερικὴ ὄψη καὶ τὸ παράθυρο τοῦ δυτικοῦ τοίχου τοῦ Δωματίου 14 (εἰκ. 2).

Ἰδιαίτερης σημασίας ἦταν ἡ ἀνθρακολογικὴ μελέτη ἀπὸ τὴν Δρ. Μαρία Ντί-νου 42 δειγμάτων καμένου ξύλου πὺ προέρχονται ἀπὸ τὸ στρῶμα τοῦ δαπέδου καὶ τὸ περβάζι τοῦ παραθύρου τοῦ Δωματίου 15 (εἰκ. 2). Ἡ ἐργασία αὐτὴ ἀπέδω-σε ἐνδιαφέροντα ἀποτελέσματα σχετικὰ μὲ τὴ γλωρίδα τῆς Ἐποχῆς τοῦ Χαλκοῦ τῆς περιοχῆς τοῦ Κεντρικοῦ Κτηρίου, μιᾶς περιοχῆς τοῦ Ψήλορείτη ὑψομέτρου 1200 μ. Συγκεκριμένα ταυτίστηκαν 7 εἶδη δέντρων: δρῦς, πουρνάρι (ἀριά), ἀσφέ-νταμος, ἀγριοκορομηλιά, τραχεία πεύκη, κέδρος (ἄρκευθος) καὶ φουντουκιά.

Σὲ πάμπολλες καὶ συνεχεῖς περιοδεῖες καταγράφηκαν καὶ χαρτογραφήθη-καν περισσότερα ἀπὸ 350 τοπωνύμια στὴν εὐρύτερη περιοχὴ τῆς Ζωμίνθου καὶ τοῦ Ἰδαίου Ἄντρου, καθὼς ἐπίσης ποικίλοι δρόμοι (πίν. 129β), μικρὲς κοιλάδες, ἐκκλησίες (πίν. 129γ), ποικίλα κτίσματα (πίν. 130α-β, 131α), σπηλιάρια (πίν. 131β), διάφορες βραχοσκεπές (πίν. 132α), ὀρύγματα (πίν. 132β), πηγὰδια (πίν. 133α) καὶ πηγές (πίν. 133β, 134). Δυστυχῶς ἐπισημάνθηκαν καὶ λαθρανα-

σκαφές. Στὶς περιοδεῖες αὐτὲς βεβαιώθηκε ἀπὸ σποραδικὰ ἐπιφανειακὰ κεραμικὰ εὐρήματα ἡ διαχρονικὴ ἀνθρώπινη παρουσία ἀπὸ τὴ μινωικὴ ἐποχὴ στὰ ἐλληνικὰ καὶ ἐλληνορωμαϊκὰ χρόνια, τὰ πρωτοβυζαντινά, τὴ δεύτερη βυζαντινὴ περίοδο καὶ τὴν Ἑνετοκρατία, μέχρι τὰ τέλη τοῦ 18ου αἰ.

Ὅπως κάθε χρόνο ἔλαβαν καὶ φέτος χώρα στὴν εὐρύτερη περιοχὴ τῆς Ζωμίνθου οἱ διάφορες περιβαλλοντικὲς ἐργασίες, ὅπως ἡ συνέχιση τοῦ κλαδέματος τῶν θάμνων ὥστε νὰ ἀναπτυχθοῦν σὲ δέντρα καὶ τὸ μπόλιασμα ἄλλων, ἐνῶ ὁλοκληρώθηκε ἡ διαδικασία ἀνακήρυξης τοῦ αἰωνόβιου κράταιγου (τρικοκιά) τοῦ ἀρχαιολογικοῦ χώρου τῆς Ζωμίνθου σὲ Μνημεῖο τῆς Φύσης¹⁴.

Ἀξιοσημείωτη ὑπῆρξε ἀκόμη ἡ χρῆση τῆς σύγχρονης τεχνολογίας στὴν ἀνασκαφὴ τῆς Ἑταιρείας στὴ Ζώμινθο, ὅχι μόνο μὲ τὴν προετοιμασία τῆς ἐπίσημης ἱστοσελίδας τῆς ἀνασκαφῆς (www.zominthos.org) ἀλλὰ καὶ μὲ ἄλλους τρόπους, ὅπως ἡ προετοιμασία ψηφιακῆς ἀναπαράστασης τοῦ περιεχομένου τοῦ κεραμικοῦ ἐργαστηρίου καὶ ἡ ἐνημέρωση τῆς διεθνoῦς ἐπιστημονικῆς κοινότητας μέσω τῆς συμμετοχῆς τῆς ἀνασκαφῆς Ζωμίνθου ὡς μόνης ἐλληνικῆς ἀνασκαφῆς στὶς λεγόμενες interactive digs τῆς «ἱστοσελίδας τοῦ γνωστοῦ περιοδικοῦ Archaeology. Κυκλοφόρησε ἐπίσης μὲ ἔξοδα τοῦ Δήμου Ἀνωγείων ἐνημερωτικὸ φυλλάδιο γιὰ τὴν ἀνασκαφὴ τῆς Ἑταιρείας.

Τέλος, μὲ ἔξοδα τοῦ Δήμου Ἀνωγείων καὶ μὲ τὴ συνεργασία τῶν ἀρμόδιων Ἐφορειῶν Ἀρχαιοτήτων κατασκευάστηκε φυλάκιο στὸ Ἰδαῖο Ἄντρο, ὅπου καὶ ἡ γνωστὴ ἀνασκαφὴ τῆς Ἑταιρείας, ἐπισκευάστηκε ἐκεῖ ἡ ἀμαξιτὴ ὁδός, κατασκευάστηκαν δύο ἐνημερωτικὲς πινακίδες καὶ ἔγιναν διάφορες ἄλλες ἐργασίες διαμόρφωσης τοῦ ἀρχαιολογικοῦ χώρου προκειμένου αὐτὸς νὰ καταστεῖ ἐπισκέψιμος.

ΓΙΑΝΝΗΣ ΣΑΚΕΛΛΑΡΑΚΗΣ - ΕΦΗ ΣΑΠΟΥΝΑ ΣΑΚΕΛΛΑΡΑΚΗ

14. Γ. ΣΑΚΕΛΛΑΡΑΚΗΣ, *ΠΑΕ* 2007, 97, πίν. 71β.

ΣΥΝΤΗΡΗΣΗ ΚΑΙ ΜΕΛΕΤΗ ΜΝΗΜΕΙΩΝ

ΠΡΟΪΣΤΟΡΙΚΟΣ ΟΙΚΙΣΜΟΣ ΦΙΛΙΠΠΩΝ

ΘΕΣΗ «ΝΤΙΚΙΛΙ ΤΑΣ»

Με τή συμμετοχή τριάντα αρχαιολόγων και τεχνικῶν¹ πραγματοποιήθηκε κατὰ τὸ 2009 ἀπὸ τὶς 6 Ἰουλίου ὡς τὶς 21 Αὐγούστου τοῦ 2009 ἡ πρώτη περίοδος μελέτης τοῦ ἀρχαιολογικοῦ ὕλικου τοῦ νέου ἐλληνογαλλικοῦ ἀνασκαφικοῦ προγράμματος στὸν προϊστορικὸ οἰκισμὸ τοῦ Ντικιλί Τὰς πού εἶχε ἀρχίσει κατὰ τὸ 2008.

Οἱ ἔρευνες πεδίου συμπεριέλαβαν τὴ μελέτη τῶν ἀρχαιολογικῶν δεδομένων τῆς ἀνασκαφῆς τοῦ 2008, πού εἶχε πραγματοποιηθεῖ σὲ τρεῖς ἀνασκαφικοὺς τομεῖς (2, 3 καὶ 7), στοὺς ὁποίους εἶχαν ἀποκαλυφθεῖ κατάλοιπα Νεώτερης Νεολιθικῆς καὶ Πρώιμης Ἐποχῆς Χαλκοῦ (Τομεῖς 2 καὶ 6), καθὼς καὶ Ὑστερης Ἐποχῆς Χαλκοῦ καὶ Ἱστορικῶν Χρόνων (Τομέας 7).

Στοὺς παραπάνω τομεῖς οἱ ἀνασκαφικὲς ἔρευνες εἶχαν φέρεи στὸ φῶς διάφορων κατηγοριῶν ἀρχαιολογικὰ εὐρήματα: Κατάλοιπα ἀρχιτεκτονικῶν κατασκευῶν καὶ δαπέδων, θραύσματα ἀγγείων, ἐργαλεῖα, εἰδῶλια, καθὼς καὶ μεγάλες ποσότητες παλαιοβοτανολογικῶν καὶ παλαιοζωολογικῶν εὐρημάτων.

1. Ἐκτὸς ἀπὸ τοὺς ὑπεύθυνους τοῦ προγράμματος στὴν ὁμάδα τοῦ 2009 πῆραν μέρος: Marion Bernard, Francine Blondé, Ἀθηνᾶ Βολέτη, Frédéric Bourguignon, Philippe Collet, Roxana Doscan, Nicolas Doutau, Sylvie Elies, Χριστίνα Εὐαγγελίου, Maud Goldscheider, Ἀγγελικὴ Καραθάνου, Μιχάλης Καραβελίδης, Γεωργία Κατσίτη, Μάρθα Κοκκίδου, Μιχάλης Λιγουνᾶς, Ἑλσα Νικολέττου, Cécile Oberweiller, Marylise Oneray, Ἄννα Παναγιώτου, Sandra Prevostdermarkar, Χαράλαμπος Ρωμανίδης, Εὐαγγελία Βλιώρα, Σταῦρος Ζαχαριάδης.

Σε ὁρισμένες περιπτώσεις ἡ μελέτη προχώρησε παράλληλα μὲ τὴ μελέτη τοῦ ὑλικοῦ τῶν παλαιότερων ἀνασκαφῶν (ἀνασκαφές J. Deshayes - Δ. Θεοχάρη 1961-1975 καὶ X. Κουκούλη - R.Treuil 1986 -2001).

Ἡ μελέτη τῶν νέων ἀρχιτεκτονικῶν λειψάνων τῆς οἰκίας 1, τὰ ὁποῖα ἡ νέα ἀνασκαφικὴ ἔρευνα εἶχε ἀποκαλύψει στὸν τομέα 6, ἐπέβαλε συγκριτικὴ μελέτη καὶ τῶν σωζόμενων *in situ* κατασκευῶν τοῦ παλαιοῦ ἀνασκαφικοῦ τομέα VI, ἐφ' ὅσον ἡ οἰκία 1 ἀνήκει στὸ ἀρχιτεκτονικὸ σύνολο τῶν τεσσάρων οἰκιῶν (1-4) τοῦ τομέα VI, τὸ ὁποῖο ἐπικαλύπτεται ἀπὸ στρῶμα κατοίκησης Πρώιμης Ἐποχῆς Χαλκοῦ. Οἱ πληροφορίες τῶν ἀρχιτεκτονικῶν καταλοίπων τοῦ παλαιοῦ καὶ τοῦ νέου ἀνασκαφικοῦ τομέα ἀλληλοσυμπληρώθηκαν μὲ λεπτομερειακὲς μακροσκοπικὲς παρατηρήσεις στὸ ἀνασκαφικὸ πεδίο καὶ μὲ τὴ μικρογεωμορφολογικὴ μελέτη στὸ ἐργαστήριο μιᾶς σειρᾶς δειγμάτων ἀπὸ θραύσματα ἀρχιτεκτονικῶν κατασκευῶν. Πολλὲς διαφορὲς καὶ τεχνικοὶ νεωτερισμοὶ ἐπιστημάνθηκαν στὴν τεχνικὴ τῶν ἀρχιτεκτονικῶν κατασκευῶν, ἀφ' ἑνὸς ἀνάμεσα στὴ Νεώτερη Νεολιθικὴ I καὶ II καὶ ἀφ' ἑτέρου ἀνάμεσα στὴ Νεολιθικὴ καὶ τὴν Πρώιμη Ἐποχὴ τοῦ Χαλκοῦ: Ἐπιλεκτικὴ χρῆση ὁρισμένων πρῶτων ὑλῶν (πηλοῦ, ἄχρου, λεπύρων), αὐξανόμενη χρῆση θραυσμάτων κεραμικῆς στὴν κατασκευὴ τῶν ἐστιῶν, τόσο στὰ δάπεδα ὅσο καὶ στὶς θολωτὲς ὀροφές τους, ἐμφάνιση πηλοῦ ὡς συνεκτικοῦ ὑλικοῦ στὴν κατασκευὴ τῶν τοίχων.

Κατὰ τὴ μελέτη τῆς κεραμικῆς δόθηκε προτεραιότητα στὴ μελέτη τῶν ἀγγείων τοῦ τομέα 7, ἐπειδὴ ἐκεῖ ἡ ἀνασκαφὴ εἶχε ἐκεῖ ἀποκαλύψει σημαντικὴ σὲ ἔκταση καὶ σὲ πολλαπλότητα στρωματογραφικὴ συνέχεια. Ἐπ'ἀπὸ τὴν δάπεδα τῆς Ὑστερῆς Ἐποχῆς τοῦ Χαλκοῦ εἶχαν ἐμφανισθεῖ κάτω ἀπὸ ἓνα στρῶμα Ἑλληνιστικῆς Ἐποχῆς, τὰ ὁποῖα καλύπτονταν ἀπὸ ἐπιχώσεις νεώτερων φάσεων χρήσης τοῦ χώρου, κατὰ τοὺς Ρωμαϊκοὺς, Βυζαντινοὺς καὶ Ὀθωμανικοὺς Χρόνους. Ἡ συστηματικὴ ἔρευνα συγκόλλησης καὶ συσχέτισης τῶν θραυσμάτων τῆς κεραμικῆς ἐπέτρεψε τὴν ἐπαλήθευση καὶ τὸν ἀκριβέστερο προσδιορισμὸ τῆς στρωματογραφικῆς διαδοχῆς τῶν ἐπ'ἀπὸ τῶν φάσεων κατοίκησης δίνοντας παράλληλα τὴ δυνατότητα νὰ συμπληρωθοῦν ὁρισμένα ἀγγεῖα τμηματικὰ ἢ στὸ σύνολό τους.

Σχετικὰ μὲ τίς περιόδους κατοίκησης τοῦ λόφου κατὰ τοὺς ἱστορικοὺς χρόνους ὁ τομέας 7 ἔδωσε ἀρχαιολογικὸ ὑλικό, ἀπὸ τὸ ὁποῖο ἐπιβεβαιώθηκε ἡ κατοίκηση τοῦ λόφου ἀπὸ τὸν 7ο π.Χ. ὡς τὸν 7ο μ.Χ. αἰῶνα καὶ ἐν συνεχείᾳ κατὰ τὸν 14ο καὶ 15ο μ.Χ. αἰῶνα. Τὰ κατάλοιπα τοῦ 4ου-3ου π.Χ. αἰῶνα διαπιστώθηκε

ὅτι προέρχονταν ὄχι ἀπὸ δάπεδο κατοίκησης, ἀλλὰ ἀπὸ στρώμα καταστροφῆς. Κατὰ τὴ μελέτῃ τῆς κεραμικῆς τοῦ ἀνασκαφικοῦ τομέα 7 ἐντοπίσθηκε ἐπίσης καὶ ἀρχαιολογικὸ ὑλικὸ ρωμαϊκῆς περιόδου (2ος π.Χ. - 2ος μ.Χ. αἰ.) σὲ ἐπιφανειακά στρώματα καὶ σὲ δύο θέσεις, ὅπου εἶχαν διαπιστωθεῖ ἐργασίες καθαρισμοῦ καὶ ἰσοπέδωσης ἐπιχώσεων προγενέστερων φάσεων κατοίκησης. Τὸ ἀρχαιολογικὸ ὑλικὸ 3ου-7ου μ.Χ. αἰῶνα βρέθηκε ὡς ἐπὶ τὸ πλεῖστον σὲ ἐπιφανειακά στρώματα, χωρὶς ὥστόσο νὰ ἐντοπισθοῦν ἀκόμα ἀδιατάρακτα δάπεδα κατοίκησης αὐτῶν τῶν περιόδων.

Ἰδιαίτερο ἐνδιαφέρον ἐμφανίζει ἡ διαπίστωση ὅτι ὡς τώρα ἀπὸ τὸν λόφο τοῦ Ντικιλί Τάς, ὅπως καὶ ἀπὸ τὸ μεγαλύτερο τμῆμα τῆς περιοχῆς τῶν Φιλίππων, λείπουν ἀρχαιολογικὰ εὐρήματα χρονολογούμενα στὴ χρονικὴ περίοδο 7ου-14ου μ.Χ. αἰῶνα ἐποχῇ, ἡ ὁποία ἐμφανίζεται ὡς περίοδος παρακμῆς μετὰ τοὺς μεγάλους σεισμοὺς τοῦ 7ου π.Χ. καὶ τῆς βαρβαρικῆς ἐπιδρομῆς τοῦ 7ου καὶ 8ου μ.Χ. αἰῶνα.

Ὅλα τὰ χρονολογούμενα στοὺς ἱστορικοὺς χρόνους κατάλοιπα ἐπικαλύπτουν καὶ σὲ ὁρισμένες περιπτώσεις διακόπτουν στρώματα τῆς κατοίκησης τῆς Ὑστερῆς Ἐποχῆς τοῦ Χαλκοῦ πού χρονολογοῦνται πιθανὸν στὰ τέλη τῆς 2ης π.Χ. χιλιετίας (οἱ C14 χρονολογήσεις δὲν ἔχουν ἀκόμα ὀλοκληρωθεῖ). Τὸ τελευταῖο χρονολογικὰ στρώμα αὐτῆς τῆς περιόδου ἀντιπροσωπεύεται ἀπὸ ἓνα λεπτὸ ὁμοιογενὲς στρώμα, τὸ ὁποῖο ἀποτελοῦσε τὴν ὑποδομὴ τοῦ ἐπόμενου δαπέδου κατοίκησης. Στὸ ἀρχαιολογικὸ ὑλικὸ πού περιεῖχε αὐτὸ τὸ στρώμα βρέθηκαν πολλὰ θραύσματα ἀγγείων διακοσμημένων μὲ πλαστικὲς ταινίες μὲ ἐμπύεστη διακόσμηση. Οἱ ἐνδείξεις γιὰ τὴν παρουσία μυκηναϊκῆς κεραμικῆς στὸν οἰκισμό τοῦ Ντικιλί Τάς κατὰ τὴν ὙΕΧ πολλαπλασιάσθηκαν μὲ τὴν ἀνέυρεση δύο ἀκόμη ὀστράκων μυκηναϊκῶν ἀγγείων, πού θυμίζουν ἀντίστοιχα ἀπὸ τὸν οἰκισμό τῆς Ὑστερῆς Ἐποχῆς τοῦ Χαλκοῦ στὸν Σιδηροδρομικὸ Σταθμὸ Ἀγγίστας καὶ πρέπει νὰ προέρχονται ἀπὸ τοπικὰ ἐργαστήρια².

Ἡ μελέτῃ τῶν λίθινων ἀντικειμένων ἔδωσε σημαντικὲς νέες πληροφορίες: Μία λεπίδα πυριτόλιθου πού προέρχονταν ἀπὸ στρώμα Πρώιμης Ἐποχῆς τοῦ Χαλκοῦ φαίνεται ὅτι ἔχει χρησιμοποιηθεῖ γιὰ νὰ κόψει ἢ νὰ ἐπεξεργασθεῖ καλάμι,

2. CH. KOUKOULI-CHRYSANTHAKI, Late Bronze Age in Eastern Macedonia, *Thrakia Praehistorica, Supplementum Pulpudeva* 3, 1982, 246-247, pl. 20a.

ύλικό τοῦ ὁποίου ἡ χρήση ὡς δομικοῦ ὑλικοῦ τεκμηριώνεται ἀπὸ ἀποτυπώματα καλαμιῶν στὰ πήλινα ἀρχιτεκτονικά θραύσματα. Μιὰ ἄλλη λεπίδα πυριτόλιθου τῆς Ὑστερῆς Ἑποχῆς τοῦ Χαλκοῦ εἶναι πιθανόν ὅτι εἶχε χρησιμοποιηθεῖ ὡς ὑλικό τοῦ tribulum (δοκάνης). Εἶναι ἡ πρώτη ἀρχαιολογική μαρτυρία αὐτοῦ τοῦ ἐργαλείου στὸν Αἰγαιακὸ κόσμο κατὰ τὴν Ἑποχὴ τοῦ Χαλκοῦ.

Συνεχίσθηκαν ἐπίσης καὶ ἐπεκτάθηκαν οἱ ἐργαστηριακὲς ἐρευνες πού εἶχαν ἀρχίσει τὸ 2008, οἱ περισσότερες ἀπὸ τίς ὁποῖες δὲν ἔχουν ἀκόμα ὀλοκληρωθεῖ.

Τὸ σύστημα τῆς βάσης δεδομένων συμπληρώθηκε καὶ ἐμπλουτίσθηκε ἰδιαίτερα μὲ μία νέα βάση DikCOR, ἡ ὁποία μᾶς ἐπέτρεψε νὰ ἀναλύσουμε μὲ μεγάλες λεπτομέρειες τίς συγκολλήσεις –πραγματικὲς ἢ ἀναπαραστατικὲς– τῶν ἀγγείων, ὅπως καὶ τίς μεταξὺ τῶν ἀρχιτεκτονικῶν θραυσμάτων σχέσεις, καὶ νὰ τροφοδοτήσουμε ἀντίστοιχα καὶ τίς ἄλλες βάσεις τοῦ ἡλεκτρονικοῦ συστήματος καταγραφῆς καὶ τεκμηρίωσης.

ΧΑΪΔΩ ΚΟΥΚΟΥΛΗ ΧΡΥΣΑΝΘΑΚΗ et al.

Για μία ακόμη χρονιά δεν κατέστη δυνατή η πρόσβασή μας για εργασίες στον αρχαιολογικό χώρο που εκκρεμούν εξ αιτίας του άτυχους συμβάντος του Σεπτεμβρίου 2005. Ωστόσο η νέα μελέτη αντικατάστασης του στεγάστρου που εκπόνησε για λογαριασμό της εργολήπτριας Κοινοπραξίας ο Βρετανικός οίκος OVE ARUP ολοκληρώθηκε και πέρασε από όλα τα προβλεπόμενα στάδια ελέγχου και εγκρίσεων από τις αρμόδιες τεχνικές υπηρεσίες του ΥΠΠΟ προκειμένου να αρχίσει η εφαρμογή της κατά το 2010. Αναγκαστικά, λοιπόν, οι εργασίες και κατά το 2009 περιορίστηκαν στα εργαστήρια της ανασκαφής, αλλά και εκεί, λόγω της οικονομικής δυσπραγίας, υπήρξαν μικρής σχετικά κλίμακας. Η μείωση του αριθμού των μέχρι τώρα χορηγών δεν επέτρεψαν την πλήρη ανάπτυξη των εργαστηρίων με το απαραίτητο εξειδικευμένο προσωπικό. Με επιχορηγήσεις από το ΥΠΠΟ, την Εθνική Τράπεζα της Ελλάδος και το Institute for Aegean Prehistory κατέστη δυνατό να πραγματοποιηθούν κατά εργαστήρια οι ακόλουθες εργασίες:

Α. Εργαστήριο Τοιχογραφιών

Υπό την εποπτεία του επίκουρου καθηγητή του Πανεπιστημίου Ιωαννίνων Α. Βλαχόπουλου και με υπεύθυνη εργαστηρίου την συντηρήτρια Εύ. Καλαμπούκη συνεχίστηκαν οι εργασίες κατά το 2009¹. Από τον αρχαιολόγο Β. Οικονόμου δημιουργήθηκε βάση δεδομένων, στην οποία καταχωρήθηκαν τα

1. Εργάστηκαν επίσης ο αρχαιολόγος Β. Οικονόμου, οι συντηρητές Π. Άγγελίδης, Α. Ζώκος, Α. Κρητικού, Ν. Λυμπερόπουλος, Μ. Παπαπέτρου και Ε. Χαμαούι, οι ζωγράφοι Μ. Κρίγκα και Ν. Σεπετζόγλου και ο φωτογράφος Δ. Σακατζής. Επίσης ασκήθηκαν ή φοιτήτρια αρχαιολογίας Δ. Καρμίρη και οι σπουδαστές συντήρησης από μὲν τὸ ΤΕΙ Ἀθήνας Α. Βεδενόγλου, Φ. Γιαννουλίδη, Κ. Δέδε, Ι. Ζάχου, Ε. Κοσμέτου και Μ. Κυριακίδου, ἀπὸ δὲ τὴν Σχολὴ Πετρᾶ οἱ Ν. Γρηγοροπούλου, Φ. Κοντούλη, Θ. Μποζόρης, Π. Σταθοπούλου και Μ. Παπαδόγκωνα.

καταγεγραμμένα σπαράγματα τῆς μεγάλης «τοιχογραφίας τοῦ δονακῶνος», μαζί με τίς φωτογραφίες, τὰ σχέδια καί τοὺς πιθανότερους ζωγραφικούς συνδυασμούς τους. Ἐτσι, ἡ βάση αὐτὴ θὰ βοηθήσει μελλοντικὰ στὴν εὐχερέστερη ἀναζήτηση ἐπαφῶν μεταξύ αὐτῶν τῶν σπαραγμάτων. Τοιχογραφίες προερχόμενες ἀποκλειστικά ἀπὸ τὴν Ξεστὴ 3 ἀποτέλεσαν τὸ ἀντικείμενο ἀπασχόλησης τοῦ ἐργαστηρίου κατὰ τὸ 2009 ὡς ἑξῆς:

1. Ἡ μεγάλη σύνθεση τῶν Γαλάζιων (Μεγάλων) Σπειρῶν, τῆς ὁποίας ἡ ἀνασύστασις εἶχε ὀλοκληρωθεῖ κατὰ τὸ παρελθὸν ἔτος, ἀλλὰ εἶχε διακοπεῖ λόγῳ τοῦ αἰφνίδιου θανάτου τοῦ Ἰ. Μιχαηλίδη². Κατὰ τὸ 2009 τοποθετήθηκε σὲ ἀλουμινένιο πλαίσιο καί τὸ δεύτερο τμήμα τῆς τοιχογραφίας ὕψους 3.11 μ. καί πλάτους 2.58 μ. (πίν. 135α). Ἡ μεγάλη αὐτὴ τοιχογραφικὴ σύνθεσις μετὰ τὴν ἀνασυγκρότησίν της καταχωρήθηκε στὸν εἰδικὸ κατάλογο τοιχογραφιῶν με ἀριθμὸ 803Α (ἀριστερὸ τμήμα) καί 803Β (δεξιὸ τμήμα). Με βάση τὰ ἡμερολόγια τῆς ἀνασκαφῆς καί τὴ διαρρύθμισις τῆς Ξεστῆς 3 ἐπιβεβαιώνεται ὅτι ἡ μεγάλη αὐτὴ σύνθεσις κοσμοῦσε τὸν βόρειο τοῖχο τοῦ δωματίου 3 στὸν δεύτερο ὄροφο. Ἀπὸ τὸ ἀποκατασταθὲν ὕψος τῆς τοιχογραφίας (3.05 μ.) συνάγεται ὅτι τὸ ὕψος τοῦ δευτέρου ὀρόφου ἦταν μεγαλύτερο τουλάχιστον κατὰ 0.25 μ. ἀπὸ ἐκεῖνο τοῦ πρώτου ὀρόφου, δεδομένου ὅτι τὸ ὕψος τῶν τοιχογραφιῶν σ' αὐτὸν δὲν ξεπερνοῦσε τὰ 2.80 μ.

2. Μετὰ ἀπὸ πολὺμηνι ἀναζήτησις ἐπαφῶν καί τὴν ἑναρξὴ συναρμολόγησις τῶν κονιαμάτων διαπιστώθηκε ὅτι οἱ ἐνόητες με ἀπεικόνισις γαλάζιων ἐπίσης σπειρῶν ἀλλὰ σὲ μικρότερη κλίμακα ἀνῆκαν σὲ δύο διαφορετικὰ ζωφόρους, Α1 καί Α2. Ἡ Ζωφόρος Α1, μήκους 4.80 μ καί ὕψους 0.70 μ., με τὴ βοήθεια τοῦ ζωγράφου Ν. Σεπετζόγλου ἀνασυγκροτήθηκε καί τοποθετήθηκε σὲ μεταλλικὸ πλαίσιο διαστάσεων 5 μ. μήκους καί 0.80 μ. ὕψους (πίν. 135β-γ) καταχωρηθεῖσα στὸν εἰδικὸν κατάλογο με τὸν ἀριθμὸ 804. Στὴ Ζωφόρο Α2 ποὺ εἰκονίζει μονὴ σπεῖρα ἀνῆκουν σπαράγματα λιγότερο καλὰ διατηρημένα καί με ἐλάχιστες ἐπαφὰς μεταξύ τους. Μετὰ τὴ σχεδιαστικὴ ἀποκατάστασίν της ἡ ζωφόρος ἀνασυγκροτήθηκε στὴν ἀμμοδόχο προκειμένου νὰ τοποθετηθεῖ σὲ μεταλλικὸ πλαίσιο (πίν. 136α).

2. ΠΑΕ 2008, 128.

3. Μονή είναι και ή σπείρα μιᾶς ἀκόμη ζωφόρου, τῆς ὁποίας ή σχεδιαστική ἀποκατάσταση βοήθησε στήν ἀνασυγκρότησή της σέ ἀμμοδόχο (πίν. 136β). Ἡ ζωφόρος αὐτή παρουσιάζει ἰδιαίτερο ἐνδιαφέρον ἀπό ἀρχιτεκτονικῆς ἀπόψεως δεδομένου ὅτι στήν ἀνώτερη ζώνη πού διακρίνεται ἀπό τὸ πορτοκαλὶ χρῶμα τῆς διατηρεῖ πολὺ καλὰ τὰ ἀποτυπώματα δοκῶν ὀροφῆς. Ἀποκατασταθεῖσα σέ μῆκος 3.65 μ. καὶ ὕψος 0.63 μ. τοποθετήθηκε σέ μεταλλικὸ πλαίσιο (πίν. 136γ) καὶ καταχωρήθηκε στὸν εἰδικὸ κατάλογο τοιχογραφιῶν μὲ ἀριθμὸ 805.

4. Μία ἀκόμη ζωφόρος (*Ζωφόρος Β*) μὲ διπλὴ σπείρα ὕψους 0.76 μ. ἀνασυγκροτήθηκε στήν ἀμμοδόχο σέ μῆκος 6 μ. (πίν. 136δ-ε). Μὲ τὴ ζωφόρο αὐτὴν σχεδιαστικὰ σχετίζονται ἐνότητες σπαραγμάτων, οἱ ὁποῖες, ἂν ὄντως συνανήκουν, τῆς προσδίδουν τὸ ὑπερβολικὸ μῆκος τῶν 13 περίπου μέτρων. Ὡστόσο, τὸ πλῆθος σπαραγμάτων ἀπὸ ζωφόρους μὲ θέμα τὴ σπείρα καθιστᾷ πιθανὴ τὴν ὕπαρξή καὶ ἄλλων ζωφόρων, λόγος γιὰ τὸν ὁποῖο ἀνεστάλη ή ἀποκατάστασή της σέ φορητὸ πίνακα, μέχρις ὀλοκληρώσεως τῆς σχετικῆς μελέτης.

Ὅλες οἱ ἀνωτέρω ζωφόροι μὲ σπεῖρες προέρχονται ἀπὸ τὸ ἀνατολικὸ τμῆμα τῆς Ξεστῆς 3 καὶ φαίνεται ὅτι κοσμοῦσαν τίς στενὲς ἐπιφάνειες τοίχων ἐπάνω ἀπὸ τὰ ὑφιστάμενα ἐκεῖ πολύθυρα, ἐνδεχομένως δὲ καὶ πολυπαράθυρα.

5. Ἀπὸ τὸν χῶρο τοῦ δευτέρου ὀρόφου τῆς Ξεστῆς 3 πού ἀντιστοιχεῖ στὸ Δωμάτιο 4 τῶν κατώτερων ὀρόφων προέρχεται ή σύνθεσις τῶν «Κόκκινων Σπειρῶν» σέ καρδiosisχημὴ διάταξη. Πρόκειται γιὰ σύνθεσις μεγάλων διαστάσεων καὶ σέ μεγάλο ἀριθμὸ θραυσμάτων, πολλὰ ἀπὸ τὰ ὁποῖα εἶχαν συντηρηθεῖ καὶ ὀργανωθεῖ σέ ὁμάδες κατὰ τὰ προηγούμενα χρόνια. Διαπιστώθηκε ὅτι ἀνήκουν σέ δύο ἐνότητες πού ἀντιστοιχοῦν σέ δύο διαφορετικοὺς τοίχους. Ἡ μία ἐνότητα διασώζοντας τὰ ἀποτυπώματα ξύλινων στύλων στὰ πλευρικὰ ἄκρα της ἔχει μῆκος 1.63 μ. καὶ περιλαμβάνει μία μόνο σπείρα (πίν. 137α), ἐνῶ τὴ δευτέρη ἐνότητα συναπαρτίζουν τρεῖς πλήρεις σπεῖρες καὶ τὸ μῆκος της ἐκτιμᾶται σέ πέντε περίπου μέτρα (πίν. 137β). Μὲ τὴν εὐκαιρίαν τοῦ διεπιστημονικοῦ προγράμματος ΓΡΙΦΟΣ (βλ. παρακάτω) πραγματοποιήθηκε τρισδιάστατη σάρωση 800 περίπου σπαραγμάτων προκειμένου νὰ ἀναζητηθοῦν ἠλεκτρονικὰ ἐπαφές μεταξὺ τους.

6. Δύο μεγάλες συνθέσεις προερχόμενες ἀπὸ τὸν προθάλαμο τῆς Ξεστῆς 3 παριστάνουν σκηνὲς κυνηγιοῦ. Ἡ μία σύνθεσις πού εἶχε βρεθεῖ ἐν μέρει κατὰ χῶραν καλύπτοντας τὸν νότιο τοῖχο (ἀριστερὰ τῆς εἰσόδου) τοῦ προθαλάμου παριστάνει, σχεδὸν σέ φυσικὴ κλίμακα, ἀνδρική μορφή νὰ τιθασσεύει ταῦρο, ἐνῶ

στόν ἀπέναντι (βόρειο) μὴ σωζόμενο πηλότοιχο πού διαχωρίζει τὸν προθάλαμο ἀπὸ τὸ Δωμάτιο 4 φαίνεται νὰ ἀντιστοιχεῖ ἡ σύνθεση μὲ παράσταση ἀνδρὸς νὰ συλλαμβάνει αἶγαγρο. Μετὰ τὴν στερέωση καὶ τὸν καθαρισμὸ τῶν κονιαμάτων ἄρχισε ἡ ἀναζήτηση ἐπαφῶν μεταξύ τους προκειμένου νὰ ἀνασυγκροτηθοῦν οἱ ἀντίστοιχες συνθέσεις (πίν. 138α). Κατὰ τὸν καθαρισμὸ τῆς τοιχογραφίας μὲ τὴ σύλληψη αἰγάγρου στὸ πρόσωπο τῆς ἀνδρική μορφῆς, παρὰ τὸ γεγονὸς ὅτι παριστάνεται ἐκ τοῦ πλαγίου, εἰκονίζονται δύο ὀφθαλμοὶ καὶ μάλιστα σὲ μικρὴ ἀπόσταση μεταξύ τους. Ἐλπίζεται ὅτι ἡ συνέχιση τῶν ἐργασιῶν καὶ τῆς ἔρευνας θὰ δώσει ἀπάντηση στὸ αἴνigma.

Β. Ἐργαστήριο Κεραμικῆς

Μὲ ὑπεύθυνη ἀρχαιολόγο τὴν Δρα Εἰρήνη Νικολακοπούλου καὶ ἐπὶ κεφαλῆς συντηρητὴ τὸν Παν. Βλάχο³ ἐκτελέστηκαν ἐργασίες πού ἀφοροῦσαν σὲ ἔλεγχο παλαιότερα συντηρημένων ἀγγείων, γιὰ τὰ ὅποια ἐλήφθησαν μέτρα περαιτέρω προστασίας. Ἐπίσης προχώρησε ἡ διαλογή καὶ ἐπεξεργασία τῶν ὀστράκων ἀπὸ τὸ Συγκρότημα Δ (πίν. 138γ).

Γ. Ἐργαστήριο Λιθίνων

1. Μὲ τὴν ἐποπτεία τῆς Ἀρχαιολόγου Δρος Α. Δεβετζῆ ὁλοκληρώθηκε ἡ μελέτη τῶν λίθινων ἐργαλείων ἀπὸ τὴ Δυτικὴ Οἰκία, στὰ ὅποια διασώζονται κατάλοιπα χρωστικῶν καὶ ἄλλων ἀνόργανων οὐσιῶν, προκειμένου νὰ προχωρήσει ἡ τελικὴ δημοσίευσή τους. Ἀπὸ τὴν ἴδια σχεδιάστηκαν συνολικὰ 82 ἐργαλεῖα, τὰ ὅποια ἐπίσης ἐξετάστηκαν καὶ φωτογραφήθηκαν στὸ μικροσκόπιο. Ἀνάμεσα στὰ κατάλοιπα χρωστικῶν οὐσιῶν ἀπὸ ἐργαστηριακὲς ἀναλύσεις ἀναγνωρίστηκαν δύο διαφορετικῆς προελεύσεως ἐρυθρὰ χρώματα, ὠχρας (πίν. 139α) καὶ μολύβδου (πίν. 139β-γ).

2. Ἡ Καθηγήτρια τοῦ Πανεπιστημίου Θεσσαλίας Α. Ἀγραφιῶτη ἐπικουρούμενη ἀπὸ ὁμάδα φοιτητῶν τῆς συνέχισε τὴν καταγραφή, μελέτη καὶ ταξινόμηση ἐργαλείων ἀπὸ ὄψιαν καὶ πυριτόλιθο πού προῆλθαν ἀπὸ τίς πρόσφατες ἀνασκαφές

3. Ἐργάστηκε ἐπίσης ὁ συντηρητὴς Βασ. Δημητρόπουλος.

στά φρέατα θεμελίωσης τών στύλων για τὸ νέο στέγαστρο τοῦ ἀρχαιολογικοῦ χώρου⁴.

Δ. Ἐργαστήριο Μετάλλων

Κατὰ τὴν καθιερωμένη ἐτήσια ἀπασχόλησή της στὸ Ἀκρωτήρι καὶ συγκεκριμένα τὸν Αὐγουστο τοῦ 2009 ἡ συντηρήτρια μεταλλικῶν εὐρημάτων Ε. Παπαδόημα ἀφ' ἑνὸς προέβη σὲ ἔλεγχο τῆς συμπεριφορᾶς τῶν συντηρημένων παλαιότερα σκευῶν καὶ ἀφ' ἑτέρου στὴν συντήρηση νέων. Ἀπὸ τὰ ἀντικείμενα ποὺ φυλάσσονται στὴν ἀποθήκη τῆς ἀνασκαφῆς, ἐκτὸς ἀπὸ διάφορα μικροαντικείμενα, ἐλέγχθηκαν ἐπίσης τὰ ὑπ' ἀριθμὸν καταλόγου 3425 (χύτρα), 3582 (συντεθλιμμένη ὑδρία), 5606 (ταψί), 8596 (κύαθος) καὶ 9214 (ὑδρία μὲ χόρτινη ἐπένδυση στὴ λαβή). Κατὰ τὸ ἴδιο διάστημα μεταφέρθηκαν ἀπὸ τὸ Μουσεῖο Προϊστορικῆς Θήρας στὸ ἐργαστήριό τῆς ἀνασκαφῆς τὸ μὲν ὑπ' ἀριθ. 1974.1 ταψί γιὰ ἔλεγχο συμπεριφορᾶς καὶ τὸ ὑπ' ἀριθ. 1974.4 τηγάνι γιὰ συντήρηση (πίν. 140α-β). Ἀμφότερα ἐπεστράφησαν στὸ μουσεῖο μετὰ τὸ πέρασ τῶν ἐργασιῶν συντήρησης.

Ε. Ἐργαστήριο Ὀργανικῶν Ὑλῶν

1. Ἡ ὁμάδα μελέτης τοῦ ἀρχαιοζωολογικοῦ ὕλικου μὲ ἐπὶ κεφαλῆς τὴν Δρα Κατ. Τρανταλίδου⁵ συνέχισε τὴν καταγραφή ὁστῶν ἀπὸ θηλαστικά καὶ πτηνὰ ποὺ εἶχαν συλλεγεῖ κατὰ τὴν ἀνασκαφή τῶν φρεάτων θεμελίωσης πεσσῶν τοῦ νέου στεγαστροῦ.

2. Προσκεκλημένη τοῦ Κέντρου Ἑρευνας καὶ Συντήρησης Ἀρχαιολογικοῦ Ὑφάσματος ἡ Ἰταλίδα εἰδικὴ συντηρήτρια Paola Cesari ἐπανῆλθε⁶ στὸ Ἀκρωτήρι καὶ ὑπέδειξε τρόπους σωστῆς καὶ ἀσφαλοῦς φύλαξης τῶν 69 σπαραγμάτων λινοῦ ὑφάσματος ποὺ ἔχουν διασωθεῖ. Συγκεκριμένα μετέφερε ἀπὸ τὴν Ἰταλία

4. Βλ. ΠΑΕ 2008, 131.

5. Στὴν ὁμάδα συμμετεῖχαν ἡ μεταπτυχιακὴ φοιτήτρια στὸ Πανεπιστήμιο τοῦ Leiden Βασιλικὴ Ἀργίτη, ἡ πτυχιούχος ἀρχαιολογίας τοῦ Πανεπιστημίου Ἀθηνῶν Δέσποινα Μπούλιου καὶ ὁ Π. Κ. Τρίμης, τελειόφοιτος τοῦ Α.Π.Θ.

6. ΠΑΕ 2008, 131.

καὶ προσέφερε στὴν ἀνασκαφὴ μικρὰ κουτιά (30×25×10 ἐκ. 15×25×10 ἐκ. ἀντίστοιχα) καὶ εἰδικῶς κατασκευασμένα ἀπὸ ὑλικὸ ἐλεύθερο ὀξέων. Στὸν πυθμένα κάθε κουτιοῦ τοποθετήθηκε βάση ἀπὸ χονδρὸ φύλλο (πάχους 5 ἐκ.) ἀδρανοῦς πολυεθυλενίου μέσης πυκνότητος (ethafoam) κατάλληλου γιὰ τὴν ἀπορρόφηση κραδασμῶν (πίν. 140γ). Σὲ κάθε βάση ἀνοίχτηκαν μικρὲς ὀρθογώνιες ἢ κυκλικές κοιλότητες διαστάσεων ἀνάλογων μὲ ἐκεῖνες τῶν σπαραγμάτων ὑφάσματος, ἐντὸς τῶν ὁποίων τοποθετήθηκαν τὰ σπαραγματα. Γιὰ νὰ διευκολύνεται ἡ ἀσφαλὴς μετακίνησις ἀλλὰ καὶ ἡ κάλυψις κάθε σπαραγματος χρησιμοποιήθηκαν ταινίες ἀπὸ λεπτὸ ἰνῶδες ἀδρανὲς ὑλικὸ ἀποτελούμενο ἀπὸ βισκόζη (80%) καὶ πολυεστέρα (20%)⁷.

ΣΤ. Μελέτη εὐρημάτων καὶ προετοιμασία γιὰ δημοσίευσή

1. Κεραμική

Ἡ μελέτη τῆς ὙΚ Ι κεραμικῆς ἀπὸ τὸ Συγκρότημα Δ γιὰ δημοσίευσή εἶχε ἀναληφθεῖ πρὸ εἰκοσαετίας χωρὶς νὰ ἔχει σημειωθεῖ πρόοδος⁸. Ὡς ἐκ τούτου τὸ ὑλικὸ ἀνατέθηκε ἐκ νέου⁹, μὲ ἄμεσα θετικὰ ἀποτελέσματα. Συγκεκριμένα, κατὰ τὸ 2009 ἐπὶ συνόλου 2126 ἀγγείων μελετήθηκαν καὶ εἰσήχθησαν σὲ εἰδικὴ βάση δεδομένων τὰ 770. Μὲ τὸν τρόπο αὐτὸ ἡ τυπολογικὴ ταξινόμησις τῶν ἀγγείων, ἡ προέλευσίς τους, ἡ ἐπεξεργασία τῶν ἀνασκαφικῶν δεδομένων καὶ συνεπῶς ἡ ἐρμηνεία τοῦ κτηρίου καὶ ἡ διάγνωσις τῆς λειτουργίας τῶν ἐπὶ μέρους διαμερισμάτων του καθίστανται εὐχερέστερες. Ἀπὸ τὸ σύνολο τῶν μελετηθέντων ἀγγείων ἡ μέγιστη πλειονότης (60%) ἀνήκουν σὲ ἀγγεῖα πόσεως (ποτήρια καὶ κύπελλα διαφόρων τύπων), ἕνα ποσοστὸ 11.4% ἀντιπροσωπεύει πρόχους, ἐνῶ στὸ ὑπόλοιπο 28.6% περιλαμβάνονται κάδοι, καρποδόχες, ρυτά, φιάλες καὶ τριποδικές χύτρες. Ὅσον ἀφορᾷ στὴν προέλευσις αὐτῶν τῶν ἀγγείων τὸ 90%, εἶναι θηραϊκά, ἐνῶ ἕνα ποσοστὸ 5.7% ἔχουν ἡπειρωτικὴ προέλευσις, 2.9% προέρχονται ἀπὸ ἄλλα νησιὰ τῶν Κυκλάδων καὶ μόλις τὸ 1.5% ἀποτελοῦν

7. Ἐκφράζουμε καὶ ἀπὸ τὴ θέση αὐτὴ τίς θερμὲς εὐχαριστίες μας στὴν κ. Paola Cesari γιὰ τὴν πολύτιμη προσφορά της.

8. ΠΑΕ 2008, 130.

9. Εἰρ. Νικολακοπούλου καὶ Ἡρώ Μαθιουδάκη.

είσαγωγές από την Κρήτη (Κνωσό). Έλπίζεται ότι ή ολοκλήρωση τής μελέτης αύτης κατά τὰ προσεχή ἔτη θὰ εἶναι ακόμη πιό διαφωτιστική.

2. Τοιχογραφίες

Οἱ τοιχογραφίες από τὸ Κτήριο Β εἶχαν ἀποτελέσει ἀντικείμενο μελέτης τής ἀρχαιολόγου Φρ. Γεώργια, ή οποία καί ἐξεπόνησε εἰδική διδακτορική διατριβή με ἐπιβλέποντα τὸν καθηγητὴ τοῦ Πανεπιστημίου Ἰωαννίνων κ. Γ. Λῶλο¹⁰. Μετὰ τήν ἔγκρισή της κατά τὸ 2009 ή διατριβή βρίσκεται στοῦ στάδιο τής τελικῆς ἐπεξεργασίας γιά δημοσίευση.

3. Λίθινα ἀντικείμενα

Μετὰ τήν ολοκλήρωση τής μελέτης τῶν λίθινων ἐργαλείων τής Δυτικῆς Οἰκίας από τήν Δρα Ἀ. Δεβετζή ἐτοιμάζεται εἰδικὸς τόμος γιά τή δημοσίευσή τους.

Ζ. Διεπιστημονικὲς Συνεργασίες

1. Ὁ ἐντοπισμὸς καταλοίπων χρωστικῶν καὶ ἄλλων ἀνόργανων οὐσιῶν στὴν ἐπιφάνεια ἐργασίας λίθινων ἐργαλείων¹¹ μᾶς ὁδήγησε στὴν πιό συστηματική προσέγγιση τοῦ θέματος ἀπὸ εἰδική διεπιστημονική ομάδα ἐρευνητῶν¹². Μὲ χορηγία τοῦ INSTAP ή ομάδα ξεκίνησε τὴν ἔρευνα ἀφ' ἐνός με τὴν εξέταση τῶν ἐν λόγω ἐργαλείων με φορητὸ μηχανήμα ΧRF καὶ ἀφ' ἑτέρου με τὴν λήψη δειγμάτων ἀπὸ τίς σχετικὲς οὐσίες γιά τὴν ἐργαστηριακή ἐπεξεργασία καὶ ταύτισή τους.

2. Ἡ συνεργασία τοῦ ἐργαστηρίου τοιχογραφιῶν με τὸ Πανεπιστήμιο τοῦ Princeton συνεχίστηκε καὶ κατά τὸ 2009 στοῦ πρόγραμμα «ΓΡΙΦΟΣ» ποῦ ἀφορᾷ στὴν ἠλεκτρονική ἀναζήτηση ἐπαφῶν ἀνάμεσα στὰ θραύσματα κονιαμάτων, ὥστε νὰ ἐπιταχύνεται ή ἀποκατάστασή τους. Ἡ δοκιμὴ ποῦ ἔγινε κυρίως με

10. Βλ. ΠΑΕ 2008, 129.

11. Βλ. ΠΑΕ 2008, 130-131.

12. Στὴν ομάδα μετέχουν οἱ ἀρχαιολόγοι Ἀν. Δεβετζή καὶ Κ. Μπίρταχα, ή χημικός τοῦ ἐρευνητικοῦ Κέντρου Ὁρμύλια Σ. Σωτηροπούλου καὶ ὁ καθηγητὴς γεωλογίας τοῦ Πανεπιστημίου Κρήτης Β. Περγιάκης.

τῇ σάρωση καὶ ἐπεξεργασία τῶν σπαραγμάτων ἀπὸ τῇ σύνθεσι τῶν Κόκκινων Σπειρῶν (βλ. παραπάνω) εἶχε ἄρκετὰ ἐνθαρρυντικὰ ἀποτελέσματα (πίν. 141α-β)¹³.

3. Σὲ συνεργασία μὲ τὸ Κέντρο Ἑρευνας καὶ Συντήρησης Ἀρχαιολογικοῦ Ὑφάσματος πραγματοποιήθηκε πείραμα ὕφανσης λινοῦ ὕφασματος σὲ κάθετο ἀργαλειῷ (πίν. 141γ) προκειμένου νὰ ἐπιβεβαιωθεῖ ὁ τρόπος κατασκευῆς τῶν σπαραγμάτων πού ἔχουμε στὴ διάθεσή μας¹⁴.

Η. Ἐκπαιδευτικὰ σεμινάρια

Μὲ τὴν οἰκονομικὴ ὑποστήριξη τοῦ Προγράμματος Ἑλληνικῶν Σπουδῶν τοῦ Πανεπιστημίου Princeton (καθηγητὴς Δ. Γόντικας) πραγματοποιήθηκε μεταξὺ 6 καὶ 11 Ἰουλίου τοῦ 2009 στὰ πλαίσια τοῦ προγράμματος «ΓΡΙΦΟΣ» σεμινάριο μὲ τὴν συμμετοχὴ δέκα προπτυχιακῶν, μεταπτυχιακῶν καὶ διδακτορικῶν φοιτητῶν Ἀρχαιολογίας καὶ Ἡλεκτρονικῶν Ὑπολογιστῆρων ἀπὸ ἑπτὰ Πανεπιστήμια (Ελλάδος, Εὐρώπης καὶ Ἀμερικῆς). Τὸ σεμινάριο ὁργάνωσαν καὶ συντόνισαν ἐπὶ τόπου καθηγητὲς τῶν πανεπιστημίων Princeton, University College London καὶ στελέχη τῆς Ἀνασκαφῆς (εἰκ. 142α-β).

ΧΡΙΣΤΟΣ Γ. ΝΤΟΥΜΑΣ

13. ΠΑΕ 2008, 128.

14. Στὸ πείραμα μετεῖχαν οἱ Γιούλη Σπαντιδάκη, Christophe Moulhérat καὶ Στέλλα Σπαντιδάκη.

ΕΡΓΑΣΙΕΣ ΜΕΛΕΤΗΣ ΚΑΙ ΣΥΝΤΗΡΗΣΗΣ ΕΥΡΗΜΑΤΩΝ
ΑΝΑΣΚΑΦΩΝ ΖΑΚΡΟΥ

(Πίν. 143-146)

Συνεχίσθηκαν και κατά το 2009, υπό τη διεύθυνση του υπογραφομένου, οι εργασίες συντήρησης και προκαταρκτικής μελέτης του υλικού των Άνασκαφών Ζάκρου, με στόχο την τελική δημοσίευσή του. Σε αυτές, έλαβαν μέρος οι αρχαιολόγοι Μ. Ζαμπανίни, Μ. Ζωιτόπουλος, Β. Πετράκης, Α. Σαλίχου, Ε. Σουλιώτη, Μ. Τσιμπουκάκη, Α. Φραντζεσκάκης και Γ. Χαρίτος, οι προπτυχιακοί φοιτητές αρχαιολογίας Α. Άποστολάκης, Γ. Γεωργακόπουλος, Α. Κανατσέλου, Σ. Κίσκηρα, Μ. Κυρίτση και Ε. Οικονομάκη και οι συντηρητές αρχαιοτήτων Κ. Νικάκης, Μ. Νικάκης και Ε. Καρδαρά. Τις αρχιτεκτονικές αποτυπώσεις στον αρχαιολογικό χώρο ανέλαβαν και έφετος οι αρχιτέκτονες Άθ. και Άγγ. Νακάσης. Η Όμάδα Ύποστήριξης Δημοσιεύσεων του Κέντρου Μελέτης του Institute for the Aegean Prehistory στην Ανατολική Κρήτη προσέφερε για ένα ακόμα έτος τη βοήθειά της στο πρόγραμμα, ιδιαίτερα στη σχεδίαση των αποκατεστημένων αντικειμένων, ενώ η αρχαιολόγος Ε. Shank και οι συνεργάτες της, εκ μέρους του ίδιου ιδρύματος, συνέχισαν τις εργασίες καταγραφής και φωτογράφισης των τοιχογραφιών που συντηρούνται στο Έργαστήριο Συντήρησης Εύρημάτων Ζάκρου στον Άγιο Νικόλαο. Οι ΚΓ' και ΚΔ' Έφορείες Προϊστορικών και Κλασικών Αρχαιοτήτων, ή Διεύθυνση του Αρχαιολογικού Μουσείου Ηρακλείου και ή Βρετανική σχολή των Άθηνων ύποστήριξαν διοικητικά τὸ έργο. Τέλος, οικονομική ύποστήριξη προσέφεραν τὸ Institute for the Aegean Prehistory (INSTAP), ή Αρχαιολογική Έταιρεία των Άθηνων, ὁ Εἰδικὸς Λογαριασμὸς τοῦ Πανεπιστημίου Άθηνων, μέσω τοῦ προγράμματος «Καποδίστριας», και τὸ Ίδρυμα Ψύχα, πὸν διέθεσε ειδική πίστωση για τὴ συνέχιση τῆς συντήρησης των χάλκινων εύρημάτων. Πρὸς ὅλους τοὺς ανωτέρω ὀργανισμοὺς και φορεῖς εκφράζονται ἀπὸ ἐδὼ θερμότατες εύχαριστίες.

Α. Καταγραφή κεραμικοῦ υλικού ἀπὸ τὸ Γ'Μ Ι ανάκτορο

Στὸ Ηράκλειο, με τὴν ἐπίβλεψη τῆς αρχαιολόγου Μικέλας Ζαμπανίни, συν-

εχίσθηκε ἡ καταγραφή κεραμικῶν ομάδων τῆς ἀνασκαφικῆς περιόδου 1966. Πιὸ συγκεκριμένα, τὸ ὕλικό ποῦ μελετήθηκε (36 συνολικά ομάδες), προέρχεται καὶ ἀπὸ τὸν Νότιο Ἑργαστηριακὸ Τομέα, καὶ ἀπὸ τὴν Ἀνατολικὴ Πτέρυγα τοῦ ὙΜ Ι ἀνακτόρου.

Ἐνας σχετικὰ μικρὸς ἀριθμὸς ομάδων ποῦ καταγράφηκαν ἐφέτος συμπληρώνει τὴν εἰκόνα γιὰ τὸ περιεχόμενο τῆς ἐπίχωσης τῶν δωματίων XLIV, XLV, XLVa, XLVII καὶ XLVIII τοῦ Νότιου Τομέα. Ἡ κεραμικὴ τῶν ομάδων αὐτῶν εἶναι κατὰ τὸ πλεῖστον χρηστικὴ καὶ ἀντιπροσωπεύει μεγάλη ποικιλία σχημάτων. Ὡς πρὸς τὴ χρονολόγησή της παρουσιάζεται σχετικὰ ὁμοιογενής, ἀφοῦ φαίνεται νὰ ἀνήκει κατὰ τὸ πλεῖστον στὴν ὙΜ ΙΒ περίοδο. Ἐντύπωση προκαλοῦν, πάντως, τὰ σχετικὰ μικρὰ ποσοστά (ποῦ δὲν ξεπερνοῦν τὸ 5% τοῦ συνόλου) τῶν διακοσμημένων ὀστράκων (πίν. 143α).

Οἱ ομάδες ποῦ προέρχονται ἀπὸ τὰ δωμάτια XLIV καὶ XLV περιλαμβάνουν θραύσματα ἀγγείων πόσης κυρίως, μὲ τὸν κύαθο νὰ ἐπικρατεῖ ἀριθμητικὰ τοῦ κοινοῦ ἄωτου κωνικοῦ κυπέλλου. Ἄλλα σχήματα ποῦ ἀντιπροσωπεύονται εἶναι ὁ σκύφος καὶ ἡ ἠθμοπυξίδα, ἐνῶ σὲ μικρὰ ποσοστά ἐμφανίζονται τὰ χρηστικὰ ἀγγεῖα μέσου μεγέθους καὶ τὰ πιθοειδῆ. Τὸ γειτονικὸ δωμάτιο XLVa παρουσιάζει κεραμικὲς ομάδες μὲ ἀνάλογα χαρακτηριστικὰ: καὶ στὴν περίπτωσή αὐτὴ κυριαρχοῦν τὰ ἀγγεῖα πόσης, ἐνῶ ἓνα αἰσθητὰ μικρότερο ποσοστὸ ἀντιπροσωπεύουν τὰ χρηστικὰ ἀγγεῖα μέσου μεγέθους. Ἀπὸ τὰ ἐλάχιστα διακοσμημένα ὄστρακα, σημειώνεται θραῦσμα ἀπὸ τὸν ὦμο κλειστοῦ ἀγγείου μὲ φυτικὸ θέμα ἀποδοσμένο στὴν dark on light τεχνολογία. Ἐκτὸς ἀπὸ θραύσματα πῆλινων ἀγγείων, καταγράφηκαν ἀπὸ τὸν ἴδιον χώρον τμήματα ἀπὸ ἀσβεστοκονιάματα, κομμάτια χαλικάσβεστου δαπέδου, ὅστὰ ζῶων καὶ τμήμα πῆλινου ἀγωγοῦ διατομῆς ἀνάστροφου Π. Ἄξια ἰδιαίτερης ἀναφορᾶς εἶναι δεκαπέντε (15) συνανήκοντα θραύσματα ἀπὸ ἀνάγλυφη σπείρα ἀπὸ κονίαμα, ποῦ προέρχεται πιθανῶς ἀπὸ τοιχογραφικὸ διάζωμα ἀνάλογο μὲ ἐκεῖνο ποῦ κοσμοῦσε τοὺς τοίχους τῆς Αἵθουσας Συμποσίων στὴ Δυτικὴ Πτέρυγα τοῦ ἀνακτόρου (πίν. 143β).

Οἱ ομάδες ποῦ ἀντιπροσωπεύουν τὸν χώρο XLVII προέρχονται ἀπὸ τὴν ἀνώτερη ἐπίχωση τοῦ δωματίου. Καὶ στὴν περίπτωσή αὐτὴ, τὰ ἀγγεῖα πόσης ἐμφανίζονται σὲ ποσοστὸ ποῦ ξεπερνᾷ τὸ 60%, μόνον ὅμως τὸ 10% τοῦ συνόλου τῶν ὀστράκων φέρουν κάποια διακόσμηση. Χαρακτηριστικὴ τῆς ὙΜ ΙΒ περιόδου εἶναι ὁμάδα θραυσμάτων ποῦ ἀνήκουν πιθανῶς σὲ ὑψηλὸ ἀλάβαστρο, διακοσμημένο μὲ θέματα, τόσο τοῦ «θαλασσίου» ὅσο καὶ τοῦ «φυτικοῦ» ρυθμοῦ (πίν. 143α).

Ανάλογα χαρακτηριστικά εμφανίζει και η μοναδική ομάδα, που καταγράφηκε, από τον χώρο XLVIII. Και εδώ, τα λεπτότεχνα διακοσμημένα αγγεία δεν ξεπερνούν το 7% του συνόλου. Άξιο ιδιαίτερης αναφοράς είναι όστρακο που σώζει διακόσμηση αποτελούμενη από λεπτά σχεδιασμένο πάπυρο και πλέγμα σπειρών, πάνω στις περιελίξεις των οποίων διακρίνονται επίθετες λευκές στιγμές (πίν. 143α).

Οι ομάδες που προέρχονται από τους χώρους LX, LVIII, LIX, LXIII, LXV, LXII και LXXI της Ανατολικής πτέρυγας του ανακτόρου παρουσιάζουν ανάλογα χαρακτηριστικά με εκείνες του Νότιου Τομέα. Διακοσμημένη κεραμική εμφανίζεται σε χαμηλά ποσοστά επί του συνόλου των οστράκων, παρά το γεγονός ότι, και στην περίπτωση αυτή, τα αγγεία πόσης επικρατούν αριθμητικά. Για την κεραμική που προέρχεται από την επίχωση που κάλυπτε τη «Δεξαμενή Καθαρμών» (LVIII), δύο στοιχεῖα μπορεί να ἔχουν κάποια ιδιαίτερη σημασία: ότι το ποσοστό των οστράκων με ἔγχνη καύσης φτάνει το 7.9% (χωρίς να περιλαμβάνει θραύσματα μαγειρικών σκευών) και ότι ἡ ἀναλογία των διακοσμημένων οστράκων που ἀνήκουν σε προηγούμενες τῆς ΥΜ IB φάσεις είναι ιδιαίτερα ὑψηλό. Ἡ τελευταία παρατήρηση, σε συνδυασμό με τὸν μεγάλο ἀριθμὸ των ἀποσπασματικά σωζόμενων αγγείων που ἀντιπροσωπεύονται στὶς ομάδες αὐτές, ὁδηγοῦν στὸ ἐνδιαφέρον συμπέρασμα ὅτι ἡ Δεξαμενή Καθαρμών εἶχε ἤδη ἐπιχωσθεῖ ὅταν συνέβη ἡ τελικὴ καταστροφή τοῦ ἀνακτορικοῦ συγκροτήματος.

Ανάλογη εἶναι ἡ εἰκόνα που παρουσιάζουν οἱ ομάδες που προέρχονται ἀπὸ τὸν προθάλαμο τῆς Δεξαμενῆς Καθαρμών (LIX). Ἐνδιαφέρον ἀνάμεσα στὰ ὅστρακα παρουσιάζει τμήμα ἀπὸ δισκοειδὲς «πῶμα», εἶδος κινητοῦ ἐσωτερικοῦ διαφράγματος, με μεγάλο κυκλικὸ κεντρικὸ ἄνοιγμα καὶ ἐρυθρὴ διακόσμηση ἀνθέων σε συστάδες.

Οἱ ομάδες ἀπὸ τὴν αἶθουσα τῆς κυκλικῆς δεξαμενῆς (LXII) εμφανίζουν δύο ἀξιοσημείωτα χαρακτηριστικά: ἀφενός, τὰ θραύσματα που φέρουν διακόσμηση ἢ ἐπίχρῖσμα ἀντιπροσωπεύονται σὲ ἐξαιρετικὰ χαμηλὰ ποσοστά καί, ἀφετέρου, τὸ ποσοστὸ των αγγείων πόσης παρουσιάζεται ἐπίσης χαμηλό. Ἐκτὸς ἀπὸ ὅστρακα, οἱ ομάδες που προέρχονται ἀπὸ τὴν ἐπίχωση τῆς δεξαμενῆς περιελάμβαναν ὅστὰ ζῶων, θραύσματα λευκοῦ ἀσβεστοκονιάματος, πιθανότατα ἀπὸ τὴ στεγανοποίηση των τοιχωμάτων τῆς κατασκευῆς, καὶ τρεῖς, τμηματικά σωζόμενους, πῆλινους ἀγωγοὺς διατομῆς ἀνάστροφου Π.

Τὸν θάλαμο τῆς πηγῆς τοῦ ὕδατος (LXXI) ἀντιπροσωπεύει ἓνα μικρὸ σύνολο κεραμικῆς, προερχόμενο ἀπὸ τὴν ἀνώτερη ἐπίχωση τοῦ χώρου. Ὅπως καὶ

στήν παρακείμενη αἶθουσα τῆς δεξαμενῆς, ὁ ἀριθμὸς τῶν ἀγγείων πόσης εἶναι σαφῶς χαμηλότερος σὲ σχέση μετὰ τῶν ἄλλων μελετημένων συνόλων, κάτι ποὺ ἀσφαλῶς ὀφείλεται στὴ λειτουργία τοῦ χώρου. Τὴν πλακόστρωτη αὐλὴ (LXIII) ἀντιπροσωπεύει μόνο μία ομάδα, προερχόμενη ἀπὸ τὴν ἐπιφανειακὴ ἐπίχωση καὶ ἀποτελούμενη ἀπὸ τρία ἀγγεῖα, χρονολογούμενα στὴν ὙΜ IB περίοδο. Τέλος, ἀπὸ τὸν λοξὸ διάδρομο LXV καταγράφηκε μικρὴ ομάδα, προερχόμενη ἐπίσης ἀπὸ τὴν ἐπιφανειακὴ ἐπίχωση, ἀπὸ τὴν ὁποία διακρίνεται θραῦσμα ἀπὸ τὸ ἐξέχον, ἄνω πεπλατυσμένο, χεῖλος καὶ τὸν ὑψηλὸ κυλινδρικό λαιμὸ πιθαμοφορέα, ποὺ κοσμεῖται ἐξωτερικὰ μετὰ σύστημα (τριῶν) πλατιῶν, περιφερικῶν, κυματοειδῶν ταινιῶν.

Β. Καταγραφή καὶ μελέτη εὐρημάτων στὴ Ζάκρο

Στὴ Ζάκρο, συνεχίσθηκαν οἱ ἐργασίες καταγραφῆς, σχεδίασης καὶ προκαταρκτικῆς μελέτης κεραμικοῦ ὕλικου τῶν δέκα τελευταίων ἐτῶν τῆς ἀνασκαφῆς, ποὺ βρίσκονται στὴν ἀποθήκη τοῦ Ἀνασκαφικοῦ Οἰκίσκου. Καταγράφηκαν συνολικὰ τριάντα πέντε (35) ομάδες κεραμικῆς, ποὺ προέρχονται ἀπὸ τὰ τεχνητὰ «Ἀνδῆρα τῆς πλαγιάς τοῦ Λόφου τοῦ Ἀγίου Ἀντωνίου» καὶ τὴν Οἰκίαν Α καὶ τὸ Κτήριον Δυτικὰ τῆς Οἰκίας Α τοῦ Τομέα Hogarth (στὸν ΒΔ λόφο), ἀντίστοιχα.

Οἱ ομάδες ἀπὸ τὰ Ἀνδῆρα τοῦ Λόφου τοῦ Ἀγίου Ἀντωνίου ποὺ μελετήθηκαν ἐφέτος περιελάμβαναν, σὲ ἀρκετὰ ὑψηλὰ ποσοστά, θραύσματα ἀγγείων καὶ σκευῶν τῆς ρωμαϊκῆς ἐποχῆς, γεγονὸς ποὺ ἐπιβεβαιώνει τὴν ἀναμόχλευση τῶν μινωικῶν ἐπιχώσεων κατὰ τὴ συγκεκριμένη περίοδο. Μικρότερη διατάραξη φαίνεται ὅτι ὑπέφερε τὸ ἀνώτερο τῶν τριῶν ἀνδῆρων, ὅπως βεβαιώνουν μερικὲς ομάδες ποὺ περιλαμβάνουν, σχεδὸν ἀποκλειστικὰ, καλῆς ποιότητος θραυσμένη κεραμικὴ τῶν ὙΜ ΙΑ καὶ ὙΜ ΙΒ περιόδων (πίν. 144α).

Καλῆς ποιότητος κεραμικὴ τῆς ὙΜ Ι καὶ τῆς Μεσομινωικῆς περιόδου ἀντίστοιχα περιελάμβαναν καὶ οἱ ομάδες ποὺ προέρχονταν ἀπὸ τὰ διαμερίσματα τοῦ Κτηρίου Δυτικὰ τῆς Οἰκίας Α καὶ τὰ δωμάτια τοῦ Ἀνω Ἀνδῆρου τῆς Οἰκίας Α τοῦ Τομέα Hogarth. Εἰδικὰ οἱ ομάδες τοῦ βαθιοῦ ΝΔ δωματίου τοῦ ὡς ἄνω ἀνδῆρου διέσωσαν τμήματα παλαισανακτορικῶν ἀγγείων πόσης, διακοσμημένων ἐσωτερικὰ καὶ ἐξωτερικὰ μετὰ καταλοιβάδες ἢ σκοτεινόχρωμα ἐπιχρίσματα (πίν. 144β).

Γ. Συντήρηση εύρημάτων

Σημαντική πρόοδο σημείωσαν και οι εργασίες συντήρησης και αποκατάστασης εύρημάτων των ανασκαφών, στο Έργαστήριο Συντήρησης Εύρημάτων Ζάχρου, στον Άγιο Νικόλαο. Κατά την εφετινή περίοδο, ολοκληρώθηκε ή συντήρηση των εύρημάτων του ανασκαφικού έτους 1980. Τα αντικείμενα που συντηρήθηκαν, κυρίως κεραμικά, προέρχονται από τα Κτήρια Α, Β και Δ του Τομέα Hogarth, το Άκραϊο Ανατολικό Σπίτι Βόρεια του Δρόμου του Λιμανιού και το Άκραϊο Ανατολικό Σπίτι Νότια του Δρόμου του Λιμανιού. Αποκαταστάθηκαν περισσότερα από εξήντα (60) πήλινα αγγεία, από τα όποια ξεχωρίζουν ήμισφαιρικό κύαθιο με ζώνη λεπτότεχνων σπειρών (πίν. 145α), παλαιοανακτορικός κυλινδρικός μόνωτος κύαθος με διακόσμηση συστημάτων λευκών κρεμαστών τόξων σέ μελανό επίχρυσμα, γεφυρόστομη πρόχους με ζώνη λεπτότεχνων σπειρών, μόνωτος κυαθίσκος με διακόσμηση έρυθρης όφιοειδούς ταινίας, γιγάντιο άωτο κωνικό κύπελλο, μεγάλος άωτος ήμισφαιρικός κύαθος με καστανό επίχρυσμα, τέσσερα (4) λοπάδια με έπιπεδούμενα χείλη, πρόχους με βοηθητική, πλάγια, ραβδοειδή λαβή, ύψηλή δίωτη στάμνος, μεγάλο δίωτο, καδόσχημο, προχυτικό αγγείο (πίν. 145β), τριποδική χύτρα, χυτρίσκη με κάθετη λαβή, τριποδικός μαγειρικός δίσκος και μεγάλη τριποδική χύτρα με τρεις λαβές και γλωσσοειδή σύμφυτα έξαρματα κάτω από αυτές (πίν. 146α). Άξιοσημείωτα αντικείμενα που έντοπίστηκαν και καταγράφηκαν κατά τις εργασίες συντήρησης της κεραμικής είναι, επίσης, όστρακο που σώζει παράσταση έρωδιών, σχεδιασμένων κατ' έναλλαγή σέ έρυθρό και λευκό χρώμα πάνω σέ μελανό επίχρυσμα και λαβή με κυκλικό σφράγισμα με παράσταση αϊγάγρου σέ ίπτάμενο καλπασμό και δεύτερης δυσδιάκριτης μορφής, που πιθανώς άνήκει σέ ένα άκόμα τετράποδο ζώο.

Με ειδική επιχορήγηση του Ίδρύματος Ψύχα, συνεχίστηκε και έφέτος ή συντήρηση εύρημάτων από χαλκό, που προέρχονται από τό άνάκτορο και τό μινωικό οίκισμό. Συντηρήθηκαν μικρά χάλκινα εργαλεία, μεταξύ των όποιων δύο σμίλες, ένα μαχαίρι και ένα τρυπάνι, ένω ολοκληρώθηκε ή συντήρηση διπλωμένου χάλκινου όδοντωτού πριονιού με δύο λαβές (πίν. 146β) και μιās συντεθλιμμένης χάλκινης πρόχου, που προέρχεται από τό Κτήριο των Κογχών. Επίσης, προχώρησε σημαντικά ή συντήρηση ενός άκόμα χάλκινου πριονιού από τό Άνάκτορο, που είναι από τά μακρύτερα του μινωικού κόσμου.

Τέλος, πρόοδο σημείωσαν καὶ οἱ ἐργασίες συντήρησης καὶ ἀποκατάστασης ζεύγους εὐμεγέθων κεράτων καθοσίωσης ἀπὸ τὸ Ἀνάκτορο, ποὺ εἶχαν περίβλημα ἀπὸ κονίαμα καὶ πυρήνα, πιθανῶς, ἀπὸ ὀπτὸ πηλό.

Δ. Ἀρχιτεκτονικὲς ἀποτυπώσεις

Στὸν ἀρχαιολογικὸ χῶρο τῆς Ζάκρου, οἱ ἀρχιτέκτονες Ἀθ. καὶ Ἀγγ. Νακάσης, μὲ τὴ βοήθεια σπουδαστῶν τῆς Σχολῆς Συντήρησης τῶν ΤΕΙ Ἀθῆνας, ὁλοκλήρωσαν τὴ σχεδίαση κατόψεων καὶ τομῶν τοῦ μεγάλου Κτηρίου ἢ τοῦ ΒΔ λόφου, σὲ κλίμακα 1:50.

Ε. Ταξινόμηση, ἀπογραφή καὶ φωτογράφιση ὑλικοῦ στὸ Ἐργαστήριο Συντήρησης Εὐρημάτων Ζάκρου

Στὸ Ἐργαστήριο Συντήρησης Εὐρημάτων Ζάκρου, οἱ ἀρχαιολόγοι Μ. Ζαμπανίни καὶ Μ. Τσιμπουκάκη ἀσχολήθηκαν μὲ τὴν ἀναταξινόμηση καὶ ἡλεκτρονικὴ ἀπογραφή ὅλων τῶν εὐρημάτων, ποὺ ἦταν τοποθετημένα σὲ ξύλινους δίσκους καὶ χάρτινα κιβώτια, πρὶν ἀπὸ τὴ μεταφορὰ τους στὸν ἐν λόγω χῶρο ἀπὸ τὰ μουσεῖα Ἡρακλείου καὶ Σητείας. Τέλος, ὁ ἀρχαιολόγος Μ. Ζωιτόπουλος φωτογράφησε ψηφιακὰ περισσότερα ἀπὸ διακόσια ὑπὸ ἐπεξεργασία ἀντικείμενα, ποὺ παραμένουν προσωρινὰ στὸ Ἐργαστήριο Συντήρησης.

ΛΕΥΤΕΡΗΣ ΠΛΑΤΩΝ

ΔΗΜΟΣΙΕΥΜΑΤΑ*

Ἀπὸ τὶς ἐκδόσεις τοῦ 2009 μνημονεύω πρῶτα τὸν τόμο τοῦ Ἔργου 2008 ποὺ παραλάβατε πέρυσι κατὰ τὴν ἐτήσια ἔκθεση τοῦ Ἔργου μας.

Τοῦ Μέντορος ποὺ συμπλήρωσε τὸ 2009 τὰ 22 τοῦ χρόνια ἐκδόθηκαν τέσσερα τεύχη. Σὲ αὐτὰ δημοσιεύτηκαν, πλὴν πολλῶν καὶ ἀξιολόγων ἄλλων κειμένων, ἡ πληρέστερη ἕως τώρα βιογραφία καὶ ἐργογραφία τοῦ Χρήστου Τσουντα καὶ σημαντικὲς ἀρχαιοδιφικὲς μελέτες: γιὰ τὸν λησμονημένο λόγιο Γεώργιο Παγίδα καὶ γιὰ τὴν ἐκλογή τοῦ Τσουντα στὸ Πανεπιστήμιο.

Ἡ σειρά τῆς «Βιβλιοθήκης» πλουτίστηκε μὲ πέντε νέα βιβλία. Τὸ πρῶτο εἶναι ἡ μονογραφία τῆς κυρίας Ἐφης Σαπουνᾶ Σακελλαράκη, Ἐφόρου τῶν Ἀρχαιοτήτων ἐ.τ. μὲ τίτλο *Σύμπλεγμα Ἡρακλῆ με λέοντα ἀπὸ τοὺς Ὀρεοὺς Ἰστιάας καὶ ὑπότιτλο «Συμβολὴ στὴ μελέτη τῆς ἀρχαϊκῆς πλαστικῆς τῆς Εὐβοίας»* (BAE ἀρ. 260).

Ἡ κυρία Σακελλαράκη δημοσιεύει διεξοδικὰ ἓνα γλυπτὸ σύμπλεγμα τοῦ Ἡρακλῆ ποὺ παλεύει μὲ τὸ λιοντάρι τῆς Νεμέας. Τὸ χρονολογεῖ στὸ δεύτερο τέταρτο τοῦ 6ου π.Χ. αἰῶνα καὶ τὸ θεωρεῖ ἔργο γλύπτη ἀπὸ τὴ Νάξο.

Τὸ γλυπτὸ βρέθηκε τὸ 1992 σὲ χωράφι τῆς περιοχῆς τοῦ Νέου Πύργου Ὀρεῶν καὶ περιῆλθε στὴν Ὑπηρεσία ἔπειτα ἀπὸ ἀγώνα μὲ τὴν Τοπικὴ Αὐτοδιοίκηση. Ἡ κυρία Σακελλαράκη διενήργησε συστηματικὴ ἀνασκαφὴ στὸν τόπο εὑρεσης τοῦ γλυπτοῦ καὶ τὰ πορίσματά της ἐκτίθενται στὰ πρῶτα κεφάλαια τοῦ βιβλίου. Σὲ ἄλλα κεφάλαια πραγματεύεται γιὰ τὸν Ἡρακλῆ καὶ τὴ σχέση του μὲ τὸ νερὸ καὶ τὰ θερμὰ λουτρά, γιὰ τὰ ἀρχαῖα γλυπτὰ ποὺ ἔχουν βρεθεῖ

* Βλ. καὶ Ἔργον 2009, 79-91.

στήν Εὐβοία, γιά γλυπτά συμπλέγματα πού ἀπαντοῦν στήν ἀρχαίικη ἐποχή καί εἰδικά γιά τὸ θέμα τοῦ Ἑρακλῆ μετὰ τὸ λιοντάρι τῆς Νεμέας, θέμα τολμηρὸ γιά τὴν τεχνική του καί ἀγαπητὸ στοὺς γλύπτες. Ἐχοντας ὡς κέντρο τὸ νέο εὔρημα ἐξετάζει τὴ θέση του στήν ἀρχαίικη γλυπτική καί τὴ σχέση τοῦ λιονταριοῦ μετὰ ἄλλα λιοντάρια καί σφίγγες τῆς ἀρχαίικης ἐποχῆς καί τὸ κατατάσσει σὲ κυκλαδικὸ ἐργαστήριον.

Τὸ σύμπλεγμα παρουσιάζει καί κάτι ὄχι πολὺ συνηθισμένο. Στὴν ἀριστερὴ πλευρὰ τοῦ σώματος τοῦ λιονταριοῦ ὑπάρχει χαραγμένη, σὲ εὐβοϊκὸ ἀλφάβητο, ἀναθηματικὴ ἐπιγραφή στήν ὁποία γράφεται Κυλίων ἀνέθηκεν. Τὸ νέο ἀπόκτημα τῆς ἀρχαίικης πλαστικῆς ἦταν ἀφιέρωμα σὲ κάποια θεότητα πού λατρευόταν στὸν χώρὸ τῆς εὑρεσης τοῦ γλυπτοῦ.

Ὁ Θέρμος τῆς Αἰτωλίας ἐρευνήθηκε παλαιότερα ἀπὸ τὸν Γεώργιο Σωτηριάδην κατὰ τὴν περίοδο 1897 ἕως τὸ 1908, ἀπὸ τὸν Κωνσταντῖνον Ρωμαῖο ἀπὸ τὸ 1912 ἕως τὸ 1932 μετὰ διακοπές, καί ἀπὸ τὸν καθηγητὴ καί Σύμβουλο τῆς Ἑταιρείας κ. Ἰωάννη Παπαποστόλου ἀπὸ τὸ 1983 ἕως τὸ 2003 μετὰ διακοπές. Ὁ κ. Παπαποστόλου προκαταρκτικῶς ἔχει ἤδη δώσει μιὰ πολύτιμη σύνοψη τῶν πορισμάτων τῶν ἐρευνῶν του, πού δημοσιεύτηκε στὸ *Ἔργον* τοῦ 2006, καί μιὰ δευτέρη ἐκτενέστερη καί συνολικότερη στὸ τεῦχος 88 (Ἰούνιος 2008) τοῦ *Μέντορος* μετὰ τὴν ὁποία ἐκθέτει πολὺ σύντομα τὰ πορίσματα τῶν πολυετῶν ἐρευνῶν του, τὰ ὁποία ἀποτελοῦν πλέον τὴ βάση τῆς μελέτης τοῦ Θέρμου.

Ὁ κ. Παπαποστόλου συμπλήρωσε τίς μελέτες του αὐτὲς μετὰ τὴν ἐκδοσὴ ἐνὸς τόμου μεγάλου σχήματος 380 σελίδων καί 118 πινάκων μετὰ τίτλο *Θέρμος. Τὸ μέγαρον Β καὶ τὸ πρῶμον ἱερό* (BAE ἀρ. 261). Τώρα πλέον δὲν ὑπάρχει περιθώριον γιά ὑποθέσεις καί συλλογισμούς, τουλάχιστον ὄχι πρὶν κανεὶς ἀνατρέψει ἐπιστημονικῶς καί μετὰ βάση νέα στοιχεῖα, τὰ ὅσα ἀποκάλυψε ἡ νεώτερη ἀνασκαφὴ ἢ ὁποία ἔγινε στὰ βαθύτερα στρώματα τοῦ ἱεροῦ ἀπὸ τὸ 1992 καί ἔδωσε νέα συμπεράσματα γιά τὴν πρῶμη μνημειακὴ καί ἱστορικὴ ἐξέλιξη τοῦ Θέρμου, πολιτικοῦ καί θρησκευτικοῦ κέντρου τῆς Αἰτωλικῆς Συμπολιτείας.

Ὅτι ἡ ἀρχὴ τῆς ἀκμαίας προϊστορικῆς ἐγκατάστασης ἀνάγεται τὸ ἀργότερον στὴ Μεσοελλαδικὴ Ἑποχὴ ἀποδεικνύεται τώρα ἀνασκαφικῶς, ἐνῶ ἀναγνωρίζονται στὸν οἰκισμό τῆς Υ'Ε ἐποχῆς πολλὰ στοιχεῖα τῆς μεσοελλαδικῆς παράδοσης. Προσδιορίσθηκε ὁ χρόνος τῆς τελικῆς καταστροφῆς τοῦ οἰκισμοῦ αὐτοῦ κατὰ τὸν 11ο αἰ., ἡ δὲ μετάβαση ἀπὸ τὸ τέλος τοῦ μυκηναϊκοῦ κόσμου

στήν Πρώιμη Έποχή του Σιδήρου εμφανίζεται τώρα στο περιφερειακό κέντρο του Θέρμου με συνοχή και ευκρίνεια ώστε να προσφέρεται παράδειγμα πρώιμης ιστορικής εξέλιξης για σύγκριση με άλλα παρεμφερή κέντρα.

Το μέγαρο Β του Θέρμου είχε αποκατασταθεί από τους μελετητές ως καμπυλόσχημο κτήριο, και είχε χρονολογηθεί από τη Μυκηναϊκή Έποχή έως τους ύστερους Γεωμετρικούς χρόνους. Ακόμη είχε θεωρηθεί ότι αρχικώς ήταν κατοικία τοπικού άρχοντα και αργότερα ναός. Η νέα ανασκαφή έδειξε όμως ότι ήταν ορθογώνιο κτήριο, ότι είχε κτισθεί τον 11ο αϊ. ως έδρα του άρχηγου και ως χώρος συγκεντρώσεων και καταστράφηκε προς τα τέλη του 9ου αϊ. χωρίς να μετατραπεί σε ναό. Στη θέση του ιδρύθηκε κατόπιν μεγάλος βωμός τέφρας για ολόκαυστες θυσίες. Οί πλάκες που είχαν θεωρηθεί βάσεις έλλειψοειδούς περιστυλίου του μεγάρου Β αποδείχθηκε ότι τοποθετήθηκαν μετά από την καταστροφή του κτηρίου και προφανώς ανήκουν σε περίβολο του τεμένους.

Οί παλαιοί μελετητές έκριναν ότι ο πρώιμος αρχαϊκός ναός διαδέχτηκε άμέσως το μέγαρο Β. Κατά τα στοιχεία που προσέφερε η νέα ανασκαφή του κ. Παπαποστόλου μεσολάβησε μακρά περίοδος (8ος-7ος αϊ.) χωρίς μεγάλο λατρευτικό κτήριο. Ο βωμός τέφρας, ο περίβολος και άλλα κατάλοιπα λατρείας (βόθροι θυσιών, «μελανό στρώμα» άργός ιερός λίθος) έρμηνεύονται ως στοιχεία σύνθετης λατρείας και διαφοροποίησης των τελετουργιών, κατά τον 8ο και κυρίως τον 7ο αϊ., για θεούς και δαίμονες. Με τα νέα ανασκαφικά δεδομένα και τη γραπτή παράδοση αποκαθίσταται η αρχαιότητα της λατρείας του Απόλλωνος στον Θέρμο. Ορισμένα εύρηματα όπως οί σφηκωτῆρες των μαλλιών έρμηνεύονται ως τεκμήριο ευρείας τέλεσης έορτών ένηλικίωσης. Υποστηρίζεται ακόμη ότι η πρώιμη εισαγωγή της λατρείας του Απόλλωνος στον Θέρμο δέν συνδέθηκε με ήγεμόνα διεκδικητή μυθικής καταγωγής για να νομιμοποιηθούν απαιτήσεις εξουσίας, αλλά ήταν επίδιωξη περισσότερων ισότιμων κοινοτήτων για να προαχθεί ο έθνοτικός προσδιορισμός των Αιτωλών. Γι' αυτό και ο Θέρμος λείπει από τον Κατάλογο των νεών. Η λειτουργία του ιερού ήδη από τον 8ο αϊ. θά συντελούσε στην προαγωγή της συνοχής των ομάδων και ο αὐτοπροσδιορισμός των Αιτωλών θά είχε ως συνέπεια την προαγωγή του Θέρμου ως υπερτοπικού ιερού και ως χώρου αγορών και πανηγύρεων.

Η στρωματογραφική συνέχεια από τη Μέση Έποχή του Χαλκού έως τον ύστερο 7ο αϊ. έδειξε αδιάλειπτη εξέλιξη την οποία διαρθρώνουν τρεις μεγάλες τομές:

Ἡ πρώτη εἶναι στὸ τέλος τῆς Ἐποχῆς τοῦ Χαλκοῦ καὶ στὴν ἀρχὴ τῆς ἐποχῆς τοῦ Σιδήρου μὲ τὴν καταστροφή τοῦ ὑστεροελλαδικοῦ οἰκισμού καὶ τὴν κατασκευὴ τοῦ μεγάρου Β, ὅταν παρατηρεῖται ἀλλαγὴ πολιτισμικοῦ προσανατολισμοῦ ἀπὸ τὸν Νότο πρὸς τὸν Βορρά.

Ἡ δεύτερη στὴν ἀρχὴ τοῦ 8ου αἰ. μὲ τὴν ἴδρυση γιὰ πρώτη φορὰ τεμένους, τῇ λειτουργίᾳ βωμοῦ τέφρας, βόθρων θυσιῶν καὶ τὴν κατασκευὴ περιβόλου. Ἡ τρίτη στὸ τέλος τοῦ 7ου αἰ., ὅταν ἀρχίζει ἡ οἰκοδόμησις μνημειωδῶν λατρευτικῶν κτηρίων, ναῶν, καὶ ἡ λατρεία γίνεται εὐρύτερα κοινοτική. Τὸ νέο βιβλίον τοῦ κ. Παπαποστόλου προσφέρει πολλὰ στοιχεῖα καὶ συμπεράσματα καὶ ἀποτελεῖ ἕναυσμα γιὰ νέες μελέτες.

Τὸ βιβλίον τοῦ ὁμιλοῦντος *Ἡ ἑλληνικὴ αὐταπάτη τοῦ Λουδοβίκου Ross* (BAE ἀρ. 262) ἀποτελεῖ τὴ χρονολογικὴ ἔκθεσις γιὰ τὰ πράγματα καὶ τὰ πρόσωπα τῆς ἑλληνικῆς ἀρχαιολογίας τῆς περιόδου 1833-1863, βασισμένη σὲ δημοσιεύματα τῆς ἐποχῆς αὐτῆς καὶ στὰ ἔγγραφα τῆς Ἀρχαιολογικῆς Ὑπηρεσίας ποὺ βρίσκονται στὰ Γενικὰ Ἀρχεῖα τοῦ Κράτους καὶ στὴν Ἀρχαιολογικὴ Ἑταιρεία. Κύρια πρόσωπα τῆς περιόδου ἦσαν ὁ Λουδοβίκος Ross γιὰ τὰ χρόνια 1834-1836 καὶ ὁ Κυριακὸς Πιττάκης γιὰ τὰ χρόνια 1836-1863. Στὸ πρῶτο μέρος τοῦ βιβλίου, τὸ χρονολογικόν, περιγράφονται οἱ ἀτελέσφορες προσπάθειες γιὰ τὴν ὀργάνωσις τῆς Ἀρχαιολογικῆς Ὑπηρεσίας, οἱ ἀντιλήψεις τῶν δύο προσώπων ποὺ μνημόνευσα καθὼς καὶ τῶν πολιτικῶν γιὰ τὴν ἐπιστήμη. Ἀπὸ τὰ ἔγγραφα ποὺ παρατίθενται, καὶ τὰ ὁποῖα ἀποτελοῦν τὸ δεύτερο μέρος τοῦ βιβλίου, φαίνονται οἱ ἀνεδαφικὲς ἀπόψεις τῶν ἐκπροσώπων τοῦ νέου κράτους γιὰ τὴν ἐπιστήμη, ἀπόψεις ποὺ ἀποτελοῦσαν ὀπισθοδρόμησις, συγκριτικὰ μὲ τὶς ἀπόψεις τοῦ Ἀνδρέα Μουστοξύδη πρώτου Ἐφόρου τῶν Ἀρχαιοτήτων ἐπὶ Καποδίστρια (1829-1832). Μὲ βάση τὰ ἀδιάφυστα δημόσια ἔγγραφα ἐξιστορεῖται ἡ σύγκρουσις Λουδοβίκου Ross καὶ Κυριακοῦ Πιττάκη καὶ τὰ ἐπιστημονικὰ τῆς αἰτίας, ὁ τρόπος διεξαγωγῆς τῆς ὑπηρεσίας, ἡ παραίτησις τοῦ Ross ἀπὸ τὴν κορυφὴ τῆς Ὑπηρεσίας. Ὁ Ross παρὰ τὴν ἐξαίρετη ἐπιστημονικὴ παιδεία του καὶ τὴ γνώση τῆς νέας ἑλληνικῆς δὲν κατάλαβε ὅτι λίγα χρόνια πρὶν, μιὰ ἄλλη αὐταπάτη, τοῦ Ἰωάννου Καποδίστρια, εἶχε φέρεи στὴν καταστροφὴ τὸν Κυβερνήτη. Τὸ πνεῦμα ἐκεῖνο τοῦ 1831 δὲν εἶχε ἐκλείψει, ὑπῆρχε καὶ ἔδρασε, μὲ ἄλλον τρόπο, ἐναντίον του.

Στὸ βιβλίον ἐξιστορεῖται ἀκόμη ἡ σύντομη πορεία τῆς Ἀρχαιολογικῆς Ἐπιτροπῆς, ποὺ ἰδρύθηκε γιὰ νὰ ἀναπληρώσει τὸ ἐπιστημονικὸ κενὸ ποὺ δημιούρ-

γησης ή παραίτηση του Ross και ακόμη ή περιπέτεια της έκδοσης της Αρχαιολογικής Εφημερίδος ή όποια τή χρονιά πού μᾶς ἔρχεται, τὸ 2011, θὰ συμπληρώσει 150 χρόνια έκδοσης, ἐπίτευγμα μοναδικὸ γιὰ τὴν Ἑλλάδα καὶ σπάνιο γιὰ τὸν κόσμος.

Ἡ μεγάλη καὶ σημαντικότερη γιὰ τὴν τοπογραφία, τὴ λατρεία καὶ τὴν τέχνη τῆς ἀρχαίας Ἀττικῆς ἀνασκαφὴ τῆς Βραυρωνὸς ἄρχισε τὸ 1948 καὶ περματίστηκε ἀπότομα τὸ 1963 μὲ τὸν θάνατο τοῦ ἀειμνήστου Ἰωάννου Κ. Παπαδημητρίου, Ἐφόρου τῶν Ἀρχαιοτήτων Ἀττικῆς ἕως τὸ 1958, Διευθυντοῦ Ἀρχαιοτήτων καὶ Γενικοῦ Διευθυντοῦ Ἀρχαιοτήτων καὶ Ἀναστηλώσεως ἕως τὸ 1963.

Ἡ ἀνασκαφὴ δὲν ἔτυχε τῆς συστηματικῆς δημοσίευσης πού ἀπαιτοῦν τὰ θαυμάσια εὐρήματά της ἐξ αἰτίας τοῦ θανάτου τοῦ Ἰωάννου Παπαδημητρίου στὶς 11 Ἀπριλίου τοῦ 1963 καὶ τῆς τροπῆς τῶν συνεργατῶν τῆς ἀνασκαφῆς πρὸς ἄλλα ἔργα.

Ὡς παλαιὸς συνεργάτης τοῦ Ἰωάννου Παπαδημητρίου ἀλλὰ ὄχι στὴν ἀνασκαφὴ, κατέβαλα προσπάθειες γιὰ τὴ συμπλήρωση τῆς μεγάλης ἔλλειψης. Ὅρισμένοι ἀνταποκρίθηκαν ἐμπράκτως καὶ πρώτη ἡ κυρία Βερόνικα Μητσοπούλου Leon, ἡ ὁποία συνέταξε τὸν τόμο τῆς δημοσίευσης τῶν πηλίνων εἰδωλίων πού βρέθηκαν κατὰ τὴν ἔρευνα τοῦ ἱεροῦ καὶ ὁ ὁποῖος ἐκδόθηκε μὲ τὸν τίτλο *Βραυρων. Die Tonstatuetten aus dem Heiligtum der Artemis. Die frühen Statuetten* (Βραυρων. Τὰ πρόμα πηλίνα εἰδώλια ἀπὸ τὸ ἱερό τῆς Ἀρτέμιδος, BAE ἀρ. 263).

Στὸ ἱερό τῆς Ἀρτέμιδος τῆς Βραυρωνὸς εἶχε βρεθεῖ μέγα πλῆθος πηλίνων εἰδωλίων διαφόρων ἐποχῶν καὶ ποικίλων μορφῶν. Ἡ κυρία Μητσοπούλου Leon τὰ μελέτησε ἐπὶ σειρὰν ἐτῶν, τὰ κατέταξε καὶ μᾶς παρουσιάζει τὸ ἀποτέλεσμα τῆς συστηματικῆς μελέτης της.

Στὸ πρῶτο μέρος τοῦ βιβλίου ἡ συγγραφεὺς πραγματεύεται τὰ γενικὰ ζητήματα περὶ τῶν εἰδωλίων, τοὺς τύπους καὶ τὴ χρονολογικὴ τους διαδοχὴ, τὴ σημασία τους γιὰ τὴ λατρεία τῆς Ἀρτέμιδος, τὴν τεχνικὴ τῆς κατασκευῆς τους, τίς σχέσεις τῆς Βραυρωνὸς μὲ τὴν Ἀθήνα, δηλαδὴ τὸ ἄστυ. Στὸ δεύτερο μέρος, τὸ ἐκτενέστερο, πραγματεύεται ἡ συγγραφεὺς τοὺς διαφόρους τύπους εἰδωλίων, τὰ χειροποίητα, ἵππεῖς, ἔνθρονες καὶ ἱστάμενες μορφές, ἱστάμενα καὶ καθήμενα σανιδόμορφα εἰδώλια, προτομές, τὰ γυναικεῖα εἰδώλια ἀνάλογα μὲ τὴν ἐνδυμασία ἢ τὴ στάση τους, ἢ ἀκόμη ἐκεῖνα πού φέρουν καὶ σύμβολα καὶ τίς ποικίλες πα-

ραλλαγές τους καὶ τέλος τὰ εἰδώλια ζώων. Στὸ τρίτο μέρος ἡ κυρία Μητσοπούλου Leon πραγματεύεται τὰ ζητήματα τῶν δημοσιεύσεων τῶν εἰδωλίων, τοὺς τόπους εὑρεσης καὶ συναφῆ θέματα ποὺ προκύπτουν ἀπὸ τὶς ἐκθέσεις τῆς ἀνασκαφῆς τοῦ Ἰωάννου Παπαδημητρίου. Ἀκολουθεῖ ἐλληνικὴ καὶ γερμανικὴ περίληψη, λεπτομερὲς βιβλιογραφία, εὔρετῆριο καὶ 112 πίνακες εἰκόνων μὲ τοὺς ὁποίους συμπληρῶνεται ἡ συστηματικὴ παρουσίαση τῶν εἰδωλίων τοῦ ἱεροῦ τῆς Ἀρτέμιδος καὶ παραδίδεται στὴ γνώση ὅλων μας ἓνα σημαντικὸ μέρος τῶν εὐρημάτων τῆς ἀνασκαφῆς του.

Ἐνὸς μεγάλου καὶ σημαντικοῦ μνημείου τῆς βυζαντινῆς μας παραδόσεως, τοῦ καθολικοῦ τῆς μονῆς τῆς Βλαχέρνας κοντὰ στὴν Ἄρτα, δημοσιεύτηκαν οἱ τοιχογραφίες ἀπὸ τὴν Ἐφορὰ τῶν Βυζαντινῶν Ἀρχαιοτήτων, Διευθύντρια τοῦ Βυζαντινοῦ καὶ Χριστιανικοῦ Μουσείου Ἀθηνῶν ἑ.τ. κυρία Μυρτάλη Ἀχειμάστου. Τὸ βιβλίον ἔχει τὸν τίτλον *Ἡ Βλαχέρνα τῆς Ἀρτας. Τοιχογραφίες* (BAE ἀρ. 264).

Ἡ μονὴ τῆς Βλαχέρνας, στὸ χωριὸ Βλαχέρνα τῆς Ἀρτας, κοντὰ στὸν Ἄραχθο, ὑπῆρξε σπουδαῖο ἀνδρικό στὴν ἀρχὴ καὶ κατόπιν γυναικεῖο μοναστήρι τοῦ Δεσποτάτου τῆς Ἠπείρου καὶ μνημονεύεται γιὰ πρώτη φορὰ κατὰ τὸ διάστημα 1225/ 1230. Ὁ ναὸς τῆς μονῆς, τὸ καθολικόν, τρίκλιτη τρουλαία βασιλικὴ μὲ νάρθηκα καὶ στοές, χρησίμευε καὶ ὡς τόπος ταφῆς τῶν Δεσποτῶν τῆς Ἠπείρου, ὅπως ἀποδεικνύεται ἀπὸ τὶς σαρκοφάγους ποὺ σώθηκαν καὶ ἀπὸ ἐπιτύμβιες ἐπιγραφές. Ὁ ναὸς μαρτυρεῖ πολλὰς οἰκοδομικὰς ἐπεμβάσεις καὶ τροποποιήσεις τοῦ ἀρχικοῦ του σχεδίου καὶ κοσμεῖται, ὅπως καὶ ὁ νάρθηκας, μὲ τοιχογραφίες ποὺ ἔγιναν κυρίως γνωστὲς σχετικῶς πρόσφατα, κατὰ τὴν περίοδο 1975-1977.

Ἡ ἐκκλησίᾳ εἶναι κατάγραφη, καὶ οἱ τοιχογραφίες ἔχουν εἰκονογραφικὴ καὶ τεχνοτροπικὴ σχέση μὲ τὴν καλλιτεχνικὴ παράδοση τῆς Κωνσταντινουπόλεως καὶ μαρτυροῦν ἐξαίρετο ζωγράφον ποὺ διηύθυνε τὴν εἰκονογράφηση καὶ οἰκονομικὴ ἄνεση κατὰ τὴν ἐκτέλεση τοῦ ἔργου. Τὰ θέματα τῶν τοιχογραφιῶν ὑπακούουν σὲ πρόγραμμα σύμφωνα μὲ τὸ ὁποῖο καθορίζεται ἡ θέση τῆς κάθε μορφῆς. Ἡ κυρία Ἀχειμάστου περιγράφει συστηματικὰ τὶς μορφές, μᾶς ὑπενθυμίζει ἀνάλογες παραστάσεις σὲ ἄλλες ἐκκλησίες τῆς Ἑλλάδος ἢ ἄλλων ὀρθόδοξων τόπων, ἢ σὲ μικρογραφίες χειρογράφων καὶ μᾶς προσφέρει πλήρεις περιγραφὰς καὶ τεχνοτροπικὰς ἀναλύσεις τῶν τοιχογραφιῶν.

Εἶναι μεγάλος ὁ ἀριθμὸς τῶν τοιχογραφιῶν καὶ ποικίλα τὰ θέματά τους, ποὺ εἰκονογραφοῦν τὸν βίον τοῦ Χριστοῦ, ὅπως ἡ κρίση τοῦ Πιλάτου, ὁ ἐμπαιγμὸς τοῦ Ἰησοῦ, ἡ προσευχὴ τοῦ Ἰησοῦ στὴ Γεθσημανῇ, ἡ προδοσία τοῦ Χριστοῦ, τὸ Χαίρετε ποὺ ἐπεξηγεῖται μὲ τὴν ἐπιγραφὴ Ὁ Ἰησοῦς Χριστὸς διδούς τὸ χαῖρε ταῖς μυροφόραις, ἡ ἀπιστία τοῦ Θωμᾶ καὶ πλῆθος ἄλλων, σὲ πρωτότυπους εἰκονογραφικοὺς τύπους. Παράλληλα πολλὲς εἶναι οἱ εἰκονογραφῆσεις τῆς Παναγίας, τοῦ Ἰωάννου τοῦ Προδρόμου, ἁγίων καὶ τῶν προπατόρων τοῦ Ἰησοῦ βασιλέων Σολομῶντος καὶ Ἐζεκία.

Τὸ καλλιτεχνικὸ σύνολο ποὺ μᾶς γίνεται γνωστὸ μὲ τὸ βιβλίον τῆς κυρίας Ἀχειμάστου ἀποτελεῖ μεστή εἰκονογραφικὴ σύνθεση ἐξαίρετης τέχνης, μνημειακῆς καὶ ἐπίσημης, ποὺ μαρτυρεῖ τὴν παράδοση τῶν Κομνηνῶν καὶ τὸ ἀναγεννητικὸ πνεῦμα τῆς τέχνης τοῦ 13ου αἰῶνα τῆς Κωνσταντινουπόλεως.

Τὸ βιβλίον μετὰ τὴν εἰσαγωγὴ χωρίζεται σὲ δύο κύρια μέρη. Στὸ πρῶτο γίνεται πραγμάτευση τῶν τοιχογραφιῶν τοῦ κυρίως ναοῦ καὶ τοῦ Ἱεροῦ καὶ στὸ δεύτερο τῶν τοιχογραφιῶν τοῦ νάρθηκα. Καὶ στὰ δύο μέρη ἐξετάζεται ἐνδελεχῶς τὸ εἰκονογραφικὸ πρόγραμμα, ἡ εἰκονογραφία, ἡ τεχνοτροπία, τὰ ἱστορικὰ στοιχεῖα, ἡ ἐρμηνεία καὶ ἡ χρονολόγησις.

Ἀκολουθοῦν ἡ συστηματικὴ βιβλιογραφία, ἡ περίληψις, τὸ εἰκονογραφικὸ εὔρετήριον καὶ οἱ πίνακες εἰκόνων ποὺ συνοδεύουν τὸ κείμενον τοῦ νέου βιβλίου μὲ τὸ ὁποῖον μᾶς γίνεται ἐπιστημονικῶς γνωστὸ ἓνα σπουδαῖο καλλιτεχνικὸ μνημεῖον τῆς βυζαντινῆς αὐτοκρατορίας.

ΚΕΦΑΛΑΙΟ Δ'

ΜΟΡΦΩΤΙΚΗ ΔΡΑΣΗ*

Ἡ «Σχολή Διδασκαλίας τῆς Ἱστορίας τῆς Τέχνης» λειτούργησε γιὰ εἰκοστὴ χρονιά ὑπὸ τὴ διεύθυνση τῆς Συμβούλου κυρίας Ντόρας Βασιλικοῦ ἀπὸ 4 Νοεμβρίου 2009 μέχρι 17 Μαρτίου 2010. Τὰ 17 δῶρα μαθήματα τῆς περιόδου εἶχαν τὸν γενικὸ τίτλο «Ἡ ἀρχαιολογία τῆς Ἀθήνας καὶ τὰ νεώτερα πορίσματα» καὶ διδάχτηκαν ἀπὸ μέλη τῆς Ἀρχαιολογικῆς Ὑπηρεσίας, Ἑλληνες καὶ ξένους καθηγητὲς τοῦ Πανεπιστημίου καὶ διακεκριμένους ἀρχαιολόγους. Ἡ παράδοση τῶν μαθημάτων ἔγινε κατὰ τὴν ἑξῆς χρονολογικὴ σειρά:

ΕΥΓΕΝΙΑ ΒΙΚΕΛΑ, Καθηγήτρια τοῦ Ἰονίου Πανεπιστημίου, 4, 11, 18 Νοεμβρίου 2009: *Ἀρχαία Ἀθήνα: Ἱστορία καὶ μνημεῖα.*

ΑΛΕΞΑΝΔΡΟΣ ΜΑΝΘΗΣ, Προϊστάμενος τῆς Α' Ἐφορείας τῶν Ἀρχαιοτήτων, 25 Νοεμβρίου, 2 Δεκεμβρίου 2009: *Νεώτερες ἔρευνες καὶ ἐργασίες ἀποκατάστασης καὶ ἀνάδειξης τῶν μνημείων στὴ βόρεια καὶ νότια κλιτὶ τῆς Ἀκρόπολης • Οἱ δυτικοὶ λόφοι καὶ οἱ ἀρχαιολογικοὶ χώροι στὴ βόρεια πλευρὰ τῆς Ἀκρόπολης ὑπὸ τὸ φῶς τῶν νέων ἐρευνῶν.*

ΑΝΑΣΤΑΣΙΟΣ ΤΑΝΟΥΛΑΣ, Ἀρχιτέκτων ὙΠΠΟ, 9 Δεκεμβρίου 2009: *Τὰ Προπύλαια τῆς ἀθηναϊκῆς Ἀκρόπολης καὶ ἡ περιοχή τους.*

JUTTA STROSZECK, Διευθύντρια τῶν ἀνασκαφῶν τοῦ Κεραμεικοῦ, 16 Δεκεμβρίου 2009: *Ὁ Κεραμεικὸς τῆς Ἀθήνας. Ἱστορία τῆς ἀνασκαφῆς, τοπογραφία, ἀρχιτεκτονικὰ μνημεῖα, ἐξέλιξη τῆς νεκρόπολης.*

ΓΕΩΡΓΙΑ ΚΟΚΚΟΡΟΥ ΑΛΕΥΡΑ, Καθηγήτρια τοῦ Πανεπιστημίου Ἀθηνῶν, 13, 20 Ἰανουαρίου 2010: *Εἰσαγωγή στὴν ἀρχαϊκὴ ἀττικὴ γλυπτικὴ • Ἐπιτύμβια μνημεῖα τῶν ἀρχαϊκῶν καὶ τῶν πρώιμων κλασικῶν χρόνων.*

* Βλ. καὶ Ἔργον 2009, 92-94.

ΠΑΥΛΙΝΑ ΚΑΡΑΝΑΣΤΑΣΗ, Καθηγήτρια τοῦ Πανεπιστημίου Κρήτης, 27 Ἰανουαρίου 2010: Ἀττικά ἐπιτύμβια ἀνάγλυφα τῶν ὠρίμων καὶ ὕστερων κλασικῶν χρόνων.

JOHN McK CAMP II, Διευθυντῆς τῶν ἀνασκαφῶν τῆς Ἀγορᾶς, 3, 10 Φεβρουαρίου 2010: *Οἱ ἀνασκαφές τῆς Ἀγορᾶς • Σχέδια τοῦ Edward Dodwell τῆς Ἀθήνας τοῦ 1805.*

ΟΛΓΑ ΖΑΧΑΡΙΑΔΟΥ, Ἀρχαιολόγος ὙΠΠΟ, 17 Φεβρουαρίου 2010: Νέα στοιχεῖα γιὰ τὴν τοπογραφία τῆς ἀρχαίας Ἀθήνας ὕστερα ἀπὸ τίς μεγάλες ἀνασκαφικές ἐρευνες στὸ κέντρο τῆς πόλης.

ΕΥΤΥΧΙΑ ΛΥΤΚΟΥΡΗ, Προϊσταμένη τῆς ΚΣΤ' Ἐφορείας τῶν Ἀρχαιοτήτων, 24 Φεβρουαρίου 2010: Θεμιστόκλειος περίβολος, ἀρχαῖα γυμνάσια, παναθηναϊκὸ στάδιο. Συμπεράσματα ἀπὸ τίς τελευταῖες ἐρευνες.

ΙΩΑΝΝΑ ΔΡΑΚΩΤΟΥ, Προϊσταμένη τῆς Β' Ἐφορείας τῶν Ἀρχαιοτήτων, 3 Μαρτίου 2010: Νεώτερες ἀνασκαφές ἔξω ἀπὸ τὸ τεῖχος στὴ Δυτικὴ Ἀθήνα.

ΕΥΓΕΝΙΑ ΒΙΚΕΛΑ, Καθηγήτρια τοῦ Ἰονίου Πανεπιστημίου, 10 Μαρτίου 2010: Τὰ μικρὰ ἱερά τῆς Ἀθήνας.

ΘΕΟΔΟΣΙΑ ΣΤΕΦΑΝΙΔΟΥ ΤΙΒΕΡΙΟΥ, Καθηγήτρια τοῦ Πανεπιστημίου Θεσσαλονίκης, 17 Μαρτίου 2010: Εἰσαγωγή στὴ ρωμαϊκὴ τέχνη. Τὰ ρωμαϊκὰ ἐκθέματα τοῦ Ἐθνικοῦ Ἀρχαιολογικοῦ Μουσείου.

Σὲ συνάφεια μὲ τὸ πρόγραμμα τῶν μαθημάτων τῆς Σχολῆς ἔγιναν στὴν Ἑταιρεία οἱ ἀκόλουθες εἰδικές ὁμιλίες:

HERMANN KIENAST, τ. Διευθυντῆς Β' τοῦ Γερμανικοῦ Ἀρχαιολογικοῦ Ἰνστιτούτου, ἀ.μ. τῆς Ἀκαδημίας Ἀθηνῶν, 25 Ἰανουαρίου 2010: Ὁ πύργος τῶν ἀνέμων, ἓνα πασίγνωστο ἄγνωστο μνημεῖο.

ΧΑΡΙΚΛΕΙΑ ΜΠΡΕΚΟΥΛΑΚΗ, Ἀρχαιολόγος-Ἐρευνήτρια ΚΕΡΑ/ΕΙΕ, 1 Φεβρουαρίου 2010: *Οἱ ζωγραφιστές στῆλες τῆς Δημητριάδος. Ἡ χρῆση τοῦ χρώματος.*

ΑΛΙΚΗ ΜΟΥΣΤΑΚΑ, Καθηγήτρια τοῦ Πανεπιστημίου Θεσσαλονίκης, 8 Φεβρουαρίου 2010: *Οἱ κοῦροι τοῦ Σουνίου καὶ τὸ ζήτημα τῆς ταύτισης τῶν σουνιακῶν ἱερῶν.*

ΕΦΗ ΜΠΑΖΙΩΤΟΠΟΥΛΟΥ ΒΑΛΑΒΑΝΗ, Ἀρχαιολόγος ὙΠΠΟ, 1 Μαρτίου 2010: Ὁ λοιμὸς τῆς Ἀθήνας τοῦ 430-426 π.Χ. ἀρχαιολογικὴ τεκμηρίωση.

ΣΗΜΕΙΩΜΑ ΣΥΝΤΑΞΗΣ

Τὸ Πρακτικὸ τῆς Β' Τακτικῆς Συνελεύσεως τῆς 30 Νοεμβρίου 2008
βλ. Ὁ Μέντωρ, τεύχος 90, Δεκέμβριος 2008, 234-240.



ΠΙΝΑΚΕΣ



α. Ὁ τάφος 50 ἄσκαφος, ἀπὸ Νότου. Διακρίνονται οἱ δύο ἐπάλληλοι περίβολοι. Κάτω δεξιὰ, ἄκρον τοῦ στύλου. β. Ριχτὲς πέτρες στὸ πρόθυρο τοῦ τάφου 50. Ἐμπρὸς κάτω, ἡ ὄρθια πελεκημένη πέτρα καὶ ἡ λεπτὴ πλάκα.




α. Τάφος 50 από Νότου. Στο μέσον ή πλάκα ως βάση της κτιστής επένδυσης στη βόρεια παρειά του προθύρου. β. Ο τάφος 50 από δυτικά. Έμπρός κάτω ή καλυπτήρια, στο μέσον τομή της καθαρής επίχωσης και ή ανατολική οριζόντια πλάκα μετά την αφαίρεση των λίθων.



α. Ό τάφος 43 άσκαφος. β. Ό τάφος 43. Καμπύλο τμήμα του δυτικού περιβόλου
κάτω από σειρά λίθων του υπέργειου κτιστού πλαισίου.




α. Τάφος 43. Τὸ πρόθυρο με̐ τις δύο παράπλευρες στῆλεις, ἀπὸ Βορρά. β. Τάφος 43, πρόθυρο. Τμῆμα τῆς βόρειας παρειᾶς με̐ ἐπένδυση μεγάλης πέτρας καὶ πρόσθετους κτιστοὺς λίθους ἀριστερά, πὺν περιορίζουν τὸ πλάτος του.



α. Τάφος 43. Τραχειά γωνιώδης πέτρα φράσσει τή στενή διόδο του προθύρου. β. Τάφος 43, τὸ πρόθυρο ἀπὸ ἀνατολικά. Λεπτὴ ὄρθια σχιστόπλακα φράσσει τή στενή διόδο καὶ πίσω της ἡ πλάκα τῆς ἀρχικῆς θύρας τοῦ τάφου.



α. Λάκκος του τάφου 43, ή είσοδος από δυτικά. Τὸ ἀνώφλι καὶ στὸ βάθος ἡ ἀρχικὴ πλάκα εισόδου τοποθετημένη ψηλότερα ἀπὸ τὸ κατώφλι. β. Τάφος 43 ἀπὸ βορρά. Ἐμπρὸς οἱ καλυπτῆριες καὶ ἄλλες πέτρες. Ἀριστερὰ λεπτὴ ὀριζόντια πλάκα ψηλότερα ἀπὸ τὸ σημεῖο τῆς εισόδου.



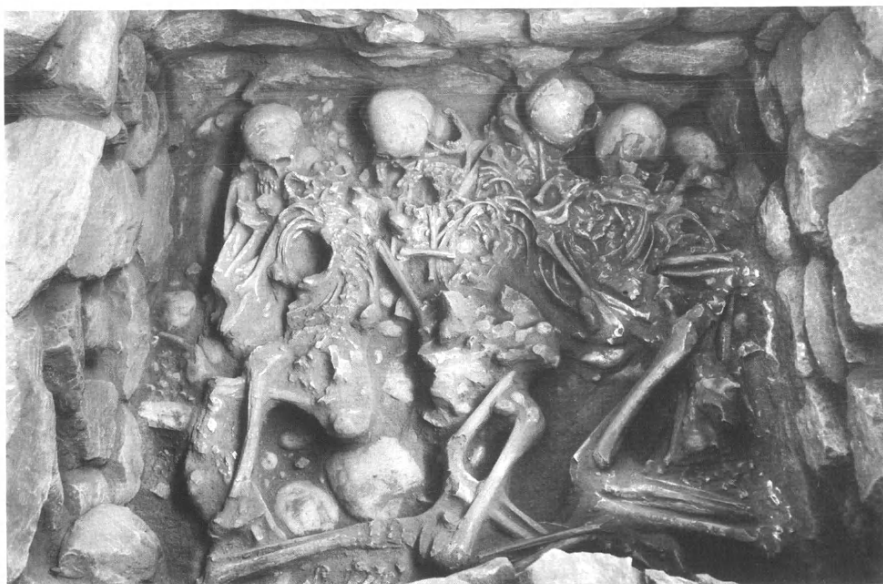
α. Ο λάκκος του τάφου 43 από ανατολικά. Ανώτατο στρώμα οστών. Στη γωνία τὸ κρανίο 2 με ὀπή καὶ πέτρα πού τὸ ἔθραυσε. β. Λάκκος 43, ΝΔ γωνία. Διαμελισμένο κρανίο 4, πέτρα καὶ ὄστρακο λεκάνης, ἀπὸ Βορρά.




α. Τάφος 43. Μελανός σκύφος με κομμάτια παιδικού κρανίου. β. Τάφος 43. ΝΔ γωνία λάκκου με όστά, άγγεϊα, βότσαλα και παιδικό κρανίο μέσα σέ άνεστραμμένη γνάθο.



α. Τάφος 43 από ανατολικά. Έμπρός ή είσοδος με την ὄρθια πλάκα σὲ απόσταση ἀπὸ τὸ ἄνοιγμα, τὸ ἀνώφλι καὶ ἐπάνω ὁ τελευταῖος νεκρὸς κατὰ χώραν. β. Τάφος 43 ἀπὸ βορρά. Ἀριστερὰ ἡ εἴσοδος καὶ ἔμπρός ἀπὸ τὸ κατώφλι χαλίκια γύρω ἀπὸ παιδικὴ γνάθο. Έμπρός κρανίον 5 καὶ στὸ μέσον κρανία ἀπὸ ἀνακομιδῇ.



α. Τάφος 43 από Βορρά. Τέσσερις σκελετοί στὸν πυθμὲνα τοῦ λάκκου σκεπασμένοι
μὲ βότσαλα. β. Τάφος 43, λεπτομέρεια τοῦ πίν. 10α. Τὰ δύο κρανία στὴ ΝΑ γωνία
καὶ δίπλα τους οἱ ἀποσπασμένες γνάθοι.




α. Ό τάφος 43 και δεξιά ό παιδικός τάφος μέ όστά. β. Τάφος 43. Ό παιδικός τάφος άνασκαμμένος άπό δυτικά.




α. Τάφος 43. Ο παιδικός τάφος από ανατολικά, με οστά κρανίου και λεκάνης. β. Ανατολικά του Άποθέτη 39. Στενή λωρίδα επιχώσεως με κεραμική. Στο μέσον, τμήμα μεγάλου αγγείου και πέτρα με όξεία κορυφή.



α. Άποψη του ιεροῦ τῶν Αἰγυπτίων θεῶν ἀπὸ δυτικὰ μὲ ὄρατοὺς τὸν βόρειο καὶ τὸν δυτικὸ πυλῶνα. β. Δεξαμενὴ ἐλλειψοειδοῦς σχήματος.



Γενική άποψη του αἰγυπτιακοῦ ἱεροῦ καὶ τοῦ βαλανείου. Ἀεροφωτογραφία 2010.



α-β. Ανατολική καὶ δυτική ὄψη τοῦ δυτικοῦ πυλῶνα μὲ ἐκμαγεῖα τῶν ἀγαλμάτων
στὶς βάσεις τους.



α. Ἡ Ἴσις τοῦ δυτικοῦ πυλῶνα. β. Ἡ Ἴσις τοῦ νότιου πυλῶνα.




Ἡ Ἴσις ἀπὸ τὸ δωμάτιο νότια τοῦ διαδρόμου ὅπου ἐπίσης βρέθηκαν ἡ σφίγγα
καὶ οἱ ὑπερμεγέθεις λύχνοι.



α. Όσιρις από τόν δυτικό πυλώνα. β. Όσιρις από τόν νότιο πυλώνα.



α. Προτομή Πολυδευκίωνος. β. Αναθηματική επιγραφή του Βιβουλίου Πολυδευκίωνος.





α. Απότμημα επιτύμβιας στήλης. β. Αναθηματική επιγραφή που αναφέρεται στον Σάραπι. γ. Λύχνος με τις προτομές του Σάραπι και της Ίσιδος.



α. Ο τοίχος 8 στῆ δυτική πλευρά τοῦ τομέα ΣΤ. β. Ἡ ἡμικυκλική κατασκευή (Δ)
ἀπὸ δυτικά.




- α. Δυτικό λιμάνι και σχηματισμός χειμάρρου κατά τη διάρκεια των βροχοπτώσεων.
β. Δυτικό λιμάνι. Ανώτερη στρωματογραφία των προσχώσεων της λιμενικής λεκάνης, όπως αποκαλύφθηκε στην ανατολική παρειά της όχθης του χειμάρρου.



α. Έλλειψοειδή κτίρια ΛΔ' και ΛΕ', περίβολοι και διάφοροι τοίχοι και κατασκευές. Κάτω αριστερά βουσαλωτό εξωτερικό δάπεδο, δεξιά περίβολος T146. Λήψη από τὸ Νότο. β. Έλλειψοειδή κτίρια ΛΔ', ΛΕ' και ΛΣΤ', περίβολοι και διάφοροι τοίχοι και κατασκευές. Αριστερά περίβολος T146. Κάτω δεξιά κατασκευή T155. Λήψη από τὸ Βορρά - ΒΑ.



α. Τετράγωνο –N2. Περίβολος T156 και στρώμα με πυρακτωμένα χώματα, διάσπαρτους λίθους και ὄστρακα. Λήψη ἀπὸ Ἀνατολάς. β. Παιδικὸς ἐγγυτρισμὸς τῶν Γεωμετρικῶν χρόνων στὸ Τετράγωνο –N2.



α. Τὸ Βόρειο ἐσωτερικὸ τμήμα τῶν ἑλλειψοειδῶν κτιρίων ΛΔ' και ΛΕ', πλακόστρωτα δάπεδα καὶ βαθύτερα ὁ Τ152 (πρόσοψη ἑλλειψοειδοῦς κτιρίου ΛΣΤ'). Στὸ μέσον ὁ ἐγκάρσιος τοῖχος Τ150 τοῦ Κτιρίου ΛΔ'. Λήψη ἀπὸ τὸ Νότο. β. Ὁ καμπύλος Τ152 δεξιὰ καὶ τὸ κατώφλι τοῦ ἑλλειψοειδοῦς κτιρίου ΛΣΤ'. Λήψη ἀπὸ τὸ Βορρά.




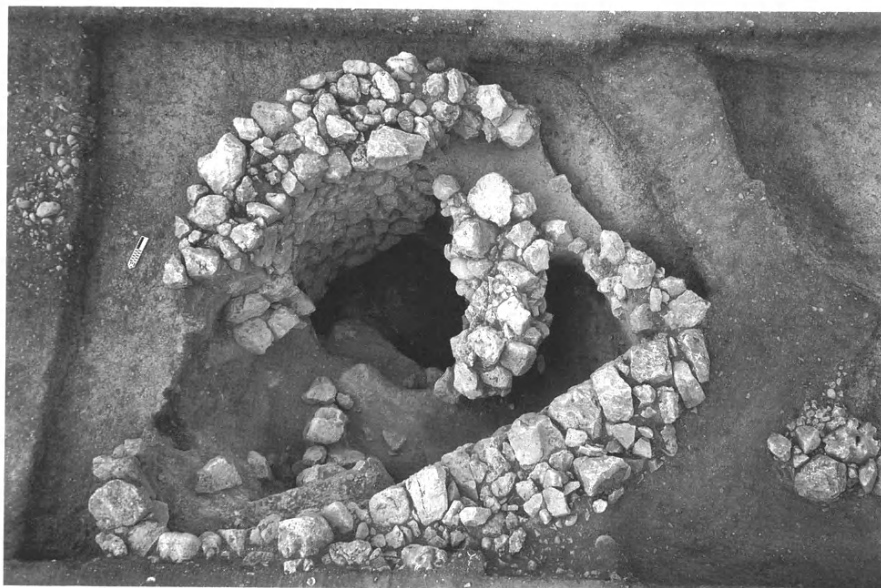
- α. Περίβολος T146. Λήψη από τὸ Νότο (στὸ Βόρειο ἄκρο του – πάνω δεξιὰ – ἡ νέα προσθήκη T149.1, στὸ Νότιο ἄκρο του – κάτω ἀριστερὰ – ἡ προσθήκη, T149.2).
- β. Τοῖχος ἀντιστήριξης T145 (ἄρ.), κατασκευὴ T147 (μέσον) καὶ περίβολος T153 (κάτω δεξιὰ). Λήψη ἀπὸ τὸ Βορρά.



α. Κατασκευή T147 και τμήμα βοτσαλωτού δαπέδου (άρ.), τοίχος αντιστήριξης T145 (μέσον) και Δυτικός τοίχος ελλειψοειδούς κτιρίου ΛΔ' (T144). Λήψη από τὸ Νότο. β. Λεπτομέρεια στρωματογραφίας κάτω ἀπὸ τὸ πλακόστρωτο δάπεδο τοῦ ΛΔ'.




α. Άγνύθες και σφονδύλια από τὸ κτίριο ΛΔ'. β. Σφονδύλι, σφαίρα, άγνύθα, από τήν περιοχή τῆς άψίδας τοῦ Κτιρίου ΛΕ'. γ. Άγγεϊο χοῆς από «Θυσία θεμελίων».



α. Τὸ βοθροειδὲς κτίσμα. β. Αναλημματικός τοῖχος.




α. Αριστερά, συνεχής επιμήκης τοίχος. β. Νότιο κτίριο.




α



β



γ



δ




ε

α. Ώστρακο κορινθιακοῦ ρυθμοῦ. β. Ζωόμορφο εἰδῶλιο. γ. Αἰχμή σιδερένιου βέλους.
δ. Θραῦσμα τοιχογραφίας. ε. Εἰδῶλιο.



α. Ταφή βρέφους. β. Ταφή δύο βρεφών.



α. Άποψη τοῦ ναῦσκου τῆς «Παναγίτσας» ἀπὸ τὰ νότια. β. Αναλημματικός τοῖ-
χος 1, ἄποψη ἀπὸ δυτικά.



α. Αναγλυφτικός τοίχος 2, άποψη από βόρεια. β. Άποψη κλίμακας από νότια.



α. Κτίριο Α, άποψη από δυτικά. β. Πήλινο πλακίδιο με μορφή Αθηνᾶς.



α. Κτίριο Β, στυλοβάτης ιωνικής κιονοστοιχίας, άποψη από δυτικά. β. Παραστά-
δα θύρας στη θέση της και επιστύλιο ιωνικής κιονοστοιχίας.



- α. Άποψη από δυτικά της παραστάδας και τῶν πεσμένων ἀρχιτεκτονικῶν μελῶν.
β. Ἀγωγὸς ὕδατος καὶ μεταγενέστερο φρεάτιο.



α-β. Τμήματα κεράμων με τη σφραγίδα ΔΑΜΟΣΙΟΙ.



α



β



γ

α-γ. Ανθεμωτές ακροκέραμοι από τὸ στρώμα καταστροφῆς τοῦ κτιρίου Β.



α



β



γ



δ



ε

α-ε. Τμήματα ανάγλυφων αγγείων και μέρος του ρύγχους πήλινου λιονταριού από
ὕδρορρόη.



α-β. Δύο λαβές αμφορέως με τη σφραγίδα ΣΤΥΡΑΞ.



α. Άποψη κτιρίου Γ. β. Βόρεια πλευρά του κτιρίου Γ.



α. Κτίριο Γ, βάση τράπεζας προσφορών. β. Μαρμάρινο αγαλματίδιο Σατύρου (Λ 7428).



α. Βόρειος καὶ ἀνατολικὸς τοῖχος τῆς σκηνοθήκης. β. Ὁ κατεστραμμένος νότιος τοῖχος τῆς σκηνοθήκης.



α. Οί λίθινες αὐλακες (τροχιές) τῆς σκηνοθήκης. β. Τμῆμα ὁριζόντιας σίμης.



α




β



γ


α. Λακωνικός στρωτήρας με σφράγισμα ΔΑΜΟΣΙΟΣ. β-γ. Ήγεμόνες καλυπτῆρες
τῆς σκηνοθήκης: β. Αρ. εὐρ. 16394. γ. Αρ. εὐρ. 16163.



α. Κεκλιμένο επίπεδο ανόδου (ράμπα) προς τὸ διάζωμα. β. Φράγμα εισόδου πρὸς τὴ ράμπα ανόδου.



α. Τεκτονικά σημεία σὲ λιθοπλίνθους τοῦ ἀνατολικοῦ ἀναλήμματος. β. Χῶροι ὀριζόμενοι ἀπὸ ἀντηρίδες στὸ ἀνατολικὸ ἀνάλημμα τοῦ κοίλου.



α. Πινάκιο terra sigillata αρ. 16149. β. Κύπελλο terra sigillata αρ. 16195.
γ. Δύχνοι πρώιμων ρωμαϊκῶν χρόνων.



α. Λεπτομέρεια τῶν χώρων κατοίκησης. β. Κατάλοιπα ἀσβεστοκάμινου.



α. Οἰνοχόη καὶ βαθὺ πινάκιο. β. Ἐνεπίγραφον βάθρον γιὰ τὸν ἀνδριάντα τοῦ πυγμαίου Χιόνιος.



α. Έντεπίγραφο βάθρο Μεσσήνιου πολυόνικη παλαιστή και παγκρατιαστή. β. Άποψη της βόρειας στοᾶς της ἀγορᾶς. Αεροφωτογραφία.



α. Θραύμα ασβεστολιθικής βάσης μνημείου με ανάγλυφο κράνος. β. Βάθρα
ἀνδριάντων στὴ δυτικὴ πτέρυγα τῆς στοᾶς.




α. Ἡ ἐπιγραφή γιὰ τὸν παγκρατιαστὴ Φιλοκράτη. β. Ἡ ἐπιγραφή γιὰ τὸν Ρωμαῖο ἀντιστράτηγο Σέξτο Σωτίδιο Στράβωνα.




α. Αποχετευτικός αγωγός στη δυτική πτέρυγα της βόρειας στοάς. β. Άποψη της δυτικής πτέρυγας της βόρειας στοάς.



α. Άποψη τῶν καταλοίπων τοῦ δωρικοῦ μονόπτερου. β. Λεπτομέρεια μονόπτερου.



α. Μωσαϊκό δάπεδο καὶ στυλοβάτης (β) γύρω ἀπὸ τὸν μονόπτερο. β. Ἡ ἐπιγραφὴ
ἀρ. εὐρ. 16248.



Μωσαϊκὸ δάπεδο: α. Ἀνδρική μορφή με ράβδο καὶ τὴν ἐπιγραφὴ ΑΤΤΙΚΟΣ.
β. Ἡ ἐπιγραφὴ ΜΕΣΣΗΝΗ.




α. Ἡ ἐπιγραφή τοῦ Μ. Κωνσταντίνου. β. Τὸ μαρμάρινο ἄγαλμα τοῦ αὐτοκράτορα Κωνσταντίνου.



α. Τὸ πεσσόσχημο βάθρο τοῦ λατρευτικοῦ ἀγάλματος τῆς Ἑλεῦθιας. β. Θραῦσμα εἰδωλίου γυναικίας μεῖ ζῶο. γ. Πήλινα πόδια ἀλόγων.




α. Κατάλοιπα του ἱεροῦ τοῦ Ἰθωμάτα μέσα στήν παλαιά Μονή Βουλκάνου.
β. Ἐνεπίγραφη δέλτος ἀπό τὸ Ἴσειο.



α. Ἐνεπίγραφος πεσσίσιος στήν Ἀρτέμιδα Σώτειρα. β. Ἐνεπίγραφη ἐρμαϊκὴ
στὸν Δία Ἐπιδῶτα. γ. Ἡ Παλαίστρα μετὰ τίς ἐργασίες διαμόρφωσης.



- α. Τὸ νότιο ἀνάλημμα τοῦ ἀνδῆρου τῆς Παλαίστρας μετὰ τὴν ἀποκατάσταση.
β. Τὸ ταφικὸ μνημεῖο ἀρ. Κ9 νότια τῆς Παλαίστρας.




α. Μεταλλικό στεγάστρο στη ρωμαϊκή έπαυλη ΝΑ του Άσκληπείου από Δ. β. Τò έσωτερικό του στεγάστρου στη ρωμαϊκή έπαυλη ΝΑ του Άσκληπείου από Δ.




α. Ταφικό μνημείο ανατολικά του Άσκληπείου μετά την αποκατάσταση. β. Ἡ λίθινη λεκάνη τοποθετημένη στο δυτικό περίπτερο τῆς Κρήνης Ἀρσινόης.



α. Αεροφωτογραφία της ανασκαφής από τὰ νοτιοανατολικά. β. Ο τοῖχος ι ἀπὸ Ν.



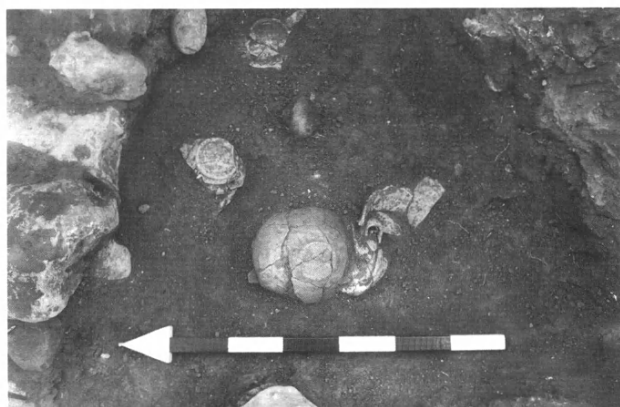

α. Αεροφωτογραφία των δωματίων Β1 και Β2. β. Άποψη τοῦ δωματίου Γ1 ἀπὸ Β.
Φαίνεται ἡ ἐστία καὶ οἱ τέσσερις βάσεις κίωνων.





α. Άποψη τῶν δωματίων Γ5-Γ7 ἀπὸ τὰ δυτικά. β. Ἡ καμένη περιοχή στὸ δυτικὸ ἄκρο τοῦ δωματίου Γ4 ἀπὸ τὰ δυτικά.




α. Πιάτο στο δωμάτιο Γ7. β. Μυκηναϊκή κεραμική από την Οικία Γ.



α. Άποψη της Οικίας Δ από τὰ νότια. β. Άγγεϊα ἀπὸ τὸ δωμάτιο Δ3.
γ. Ὅστρακα ἀπὸ τὰ βόρεια τῆς Οἰκίας Δ.



α. Θραῦσμα ἀσπίδου. β. Ἀεροφωτογραφία τοῦ δωματίου Ε1 καὶ τῆς ἀρχῆς τοῦ ἀγωγοῦ Ι.





α. Αεροφωτογραφία τοῦ σημείου ἑνώσεως τῶν ἀγωγῶν I καὶ II. β. Ὁ πῆλινος ἀγωγὸς πλάι στὸν Ἀγωγὸ II.




α. Αεροφωτογραφία της βόρειας προέκτασης του τοίχου α και των τοίχων T2-T4.
β. Τα αγγεία στα βόρεια του τοίχου T3.




α. Ό αποθέτης στα δυτικά του τοίχου α. β. Ό πίθος στα δυτικά του τοίχου T2.




α. Ακέραια και σχεδόν ακέραια αγγεία. β. Ειδώλια και αγνόθες.



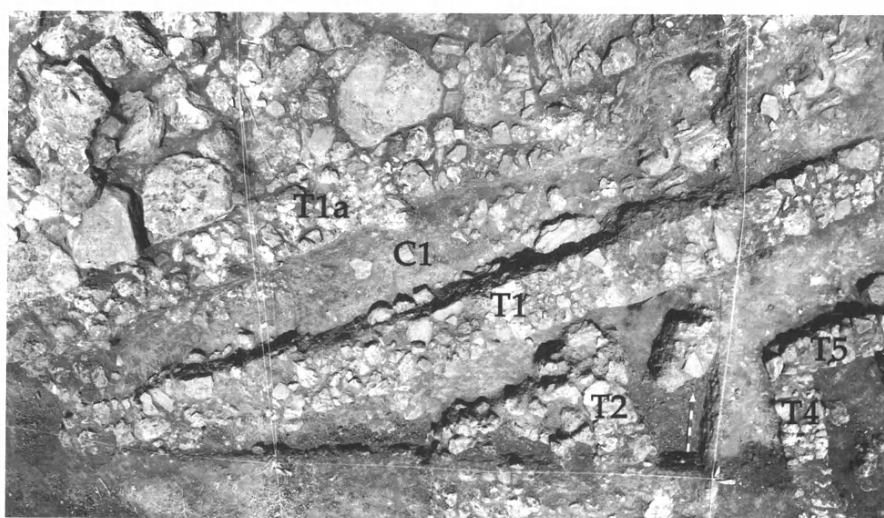
α. Ο σκελετός. β. Θραύσματα τοιχογραφιών και τράπεζας προσφορών.



α. Γενική άποψη του κυκλώπειου ανδρήρου από τὰ Β. Μὲ λευκὲς γραμμὲς σημειώ-
νεται τὸ κατεστραμμένο ἀπὸ τὸν μηχανικὸ ἐκσκαφέα τμήμα. β. Τὸ ΒΔ ἄκρο τῆς
βόρειας πλευρᾶς τοῦ ανδρήρου.



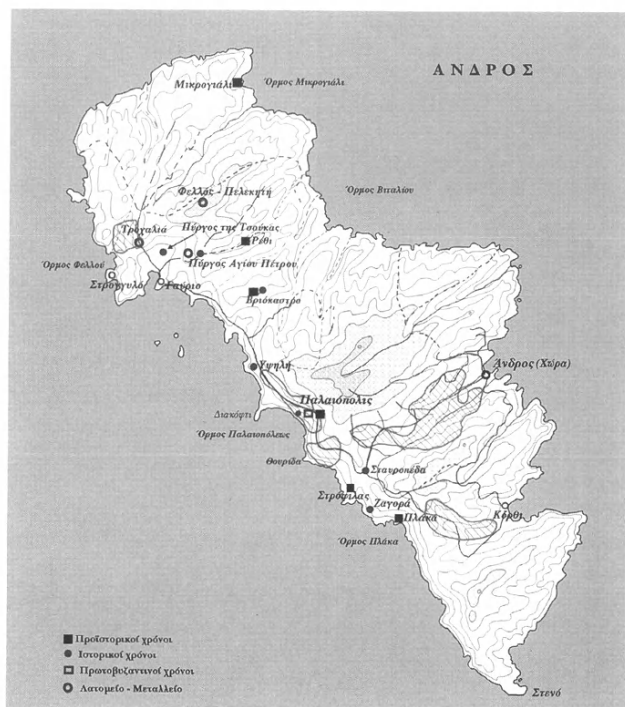
α. Ἡ δυτική ὀδόντωση τῆς βόρειας πλευρᾶς τοῦ ἀνδρόν. β. Ἀεροφωτογραφία τοῦ ἀνατολικοῦ ἄκρου τῆς πλακόστρωτης ἐπιφάνειας.



α. Άποψη της αναβάθρας και της πλακόστρωτης επιφάνειας από τὰ ΒΑ. β. Αεροφωτογραφία τοῦ διαδρόμου C1 καὶ τῶν τριγύρω τοίχων.



Τὰ σκαλοπάτια στὸ δωμάτιο CT4.




α. Χάρτης της Άνδρου με τις σημαντικότερες αρχαιολογικές θέσεις. β. Αεροφωτογραφία του Στρόφιλα με τὰ δύο λιμάνια στὰ νότια (2008, λήψη Ν. Ξενικάκης).



α. Τὸ ὁροπέδιο τοῦ Στρόφιλα ἀπὸ τὴν ἐνδοχώρα (ΒΑ). β. Τὸ τεῖχος τοῦ Στρόφιλα, διακρίνεται ὁ προμαχῶνας Α.




Στρόφιλας: α. Τὸ κτήριο Ζ. β. Ἡ περιοχή τοῦ τείχους καὶ τοῦ «προτειχίσματος»
(ἀεροφωτογραφία 2008, λήψη Ν. Ξενικάκης).




α. Στρόφιλας, ή περιοχή του ιερού, του Άψιδωτού 1 και του Οικόδομήματος Β (αεροφωτογραφία, 2008, λήψη Ν. Ξενικάκης). β. Τμήμα του νότιου τοίχου του Άψιδωτού 1 και του διαχωριστικού τοίχου του συμφυούς με αυτό άψιδωτού κτηρίου στα νοτιοανατολικά κάτω από το δάπεδο του δωματίου 1 του Οικόδομήματος Β.



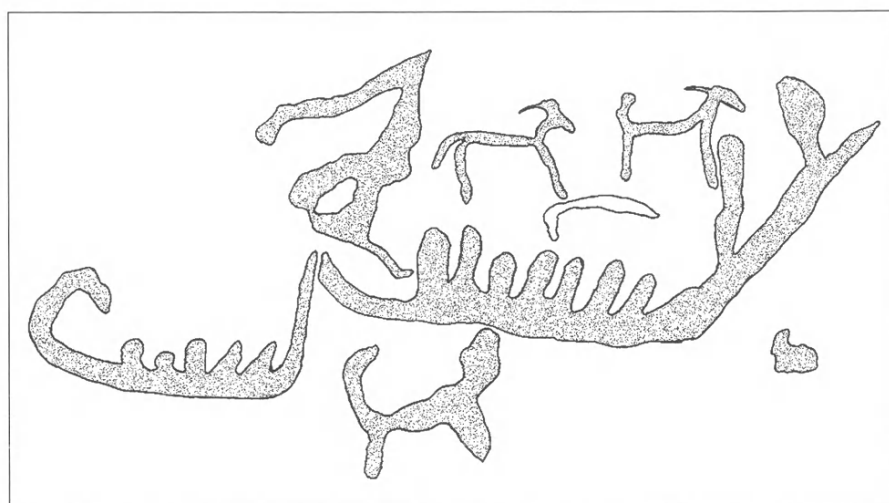
Στρόφιλας: α. Τὸ Κτήριο Γ. β. Βραχογραφία με δακτυλιόσχημα θέματα στὸ Κτήριο Γ.



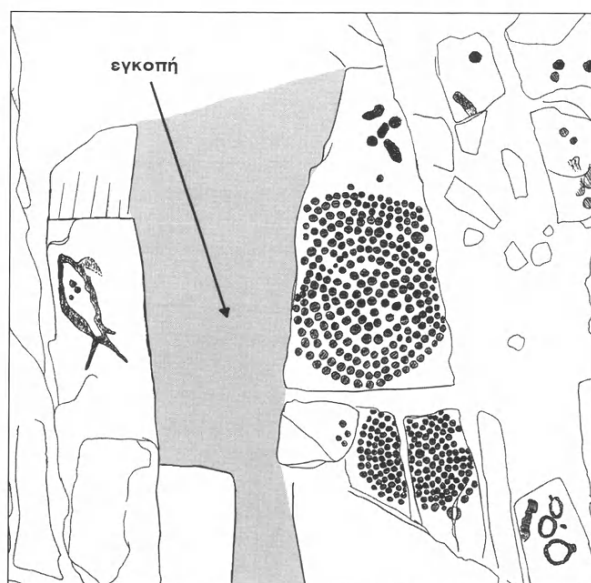
α, γ. Βραχογραφία πλοίου και ψαριού στη δυτική πλευρά της πύλης του τείχους του Στρόφιλα. β. Πήλινο ειδώλιο. δ. Τύποι πλοίων που απεικονίζονται στις βραχογραφίες του Στρόφιλα.



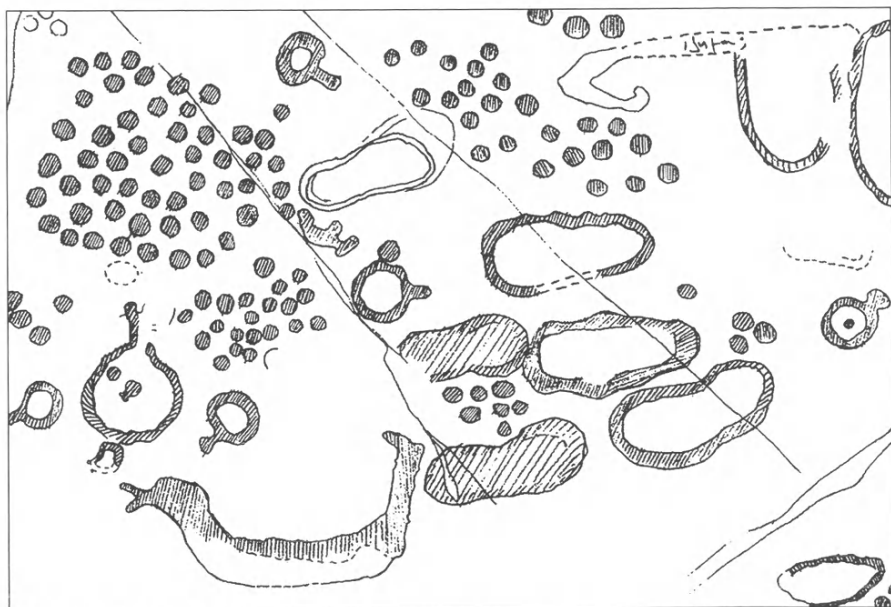
α-β. Στρόφιλας, βραχογραφία έξω από τὸ τεῖχος μὲ παράσταση τετράποδων σαρκοβόρων ζώων νὰ ἐπιτίθενται σὲ ἐλάφια.




α-β. Στρόφιλας, βραχογραφία με παράσταση πλοίου φορτωμένου με κατσίκια.



α-β. Στρόφιλας, μεγάλη εγκοπή στο δάπεδο του ιερού με παράσταση ψαριού και μικρών κοιλοτήτων σε σπειροειδή διάταξη.



α-β. Στρόφιλας, απόσπασμα από την επιδαπέδια βραχογραφία του ιερού με παράσταση πτηνού.



Στρόφιλας: α. Λίθινα δακτυλίσχημα περίαπτα. β. Δακτυλίσχημο περίαπτο και πήλινο τηγανόσχημο σκεῦος ἀπὸ τῆ Σύρου. γ. Πίθος ἀπὸ τὸ Οἰκοδόμημα Β. δ. Χονδροειδὲς εὐρύστομο ἀγγεῖο με σχοινοειδῇ διακόσμηση.



α




β




γ



δ




ε

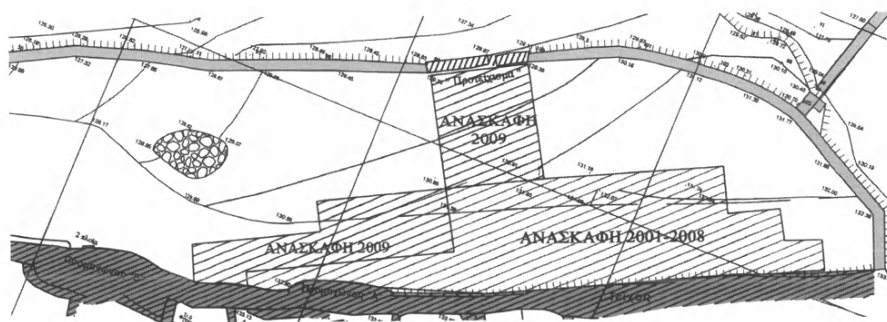


ζ

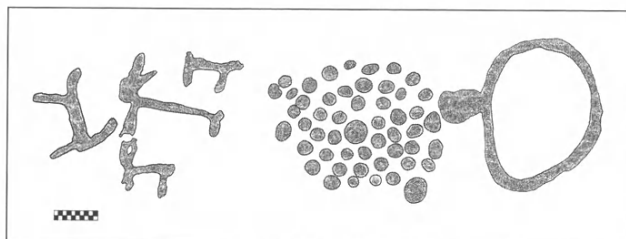
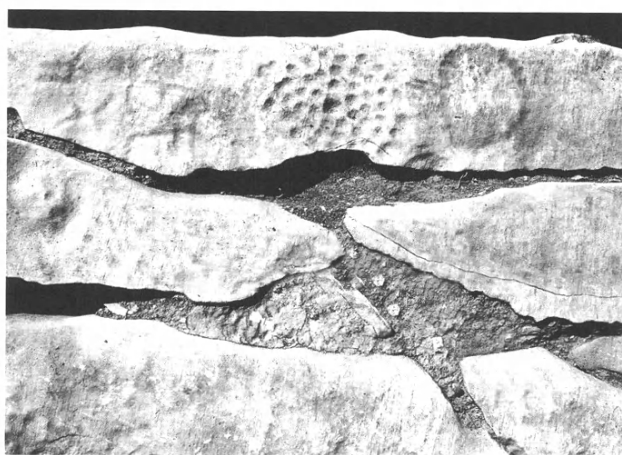
Στροφίλας: α. Πρόχους. β. Κύπελλο με υπερυψωμένη λαβή. γ. Μικρός κρατηρίσκος. δ. Φιάλη με διακόσμηση pattern-burnished. ε. Λίθινοι πελέκειες. ζ. Μεγάλες αιχμές από όψιανό.



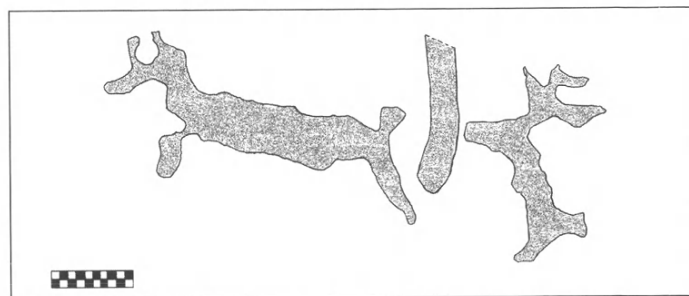

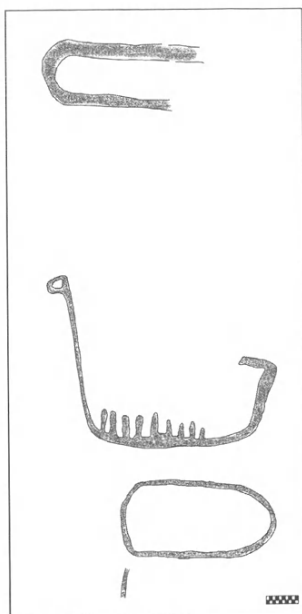

Στρόφιλας: α. Αντικείμενα από οστό και ὄστρεο. β. Χρυσή ψῆφος. γ. Χάλκινο ἐγχειρίδιο. δ. Κοσμήματα ἀπὸ λίθο καὶ ὄστρεο.



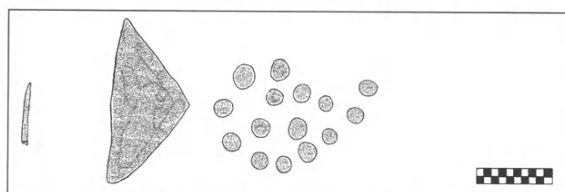

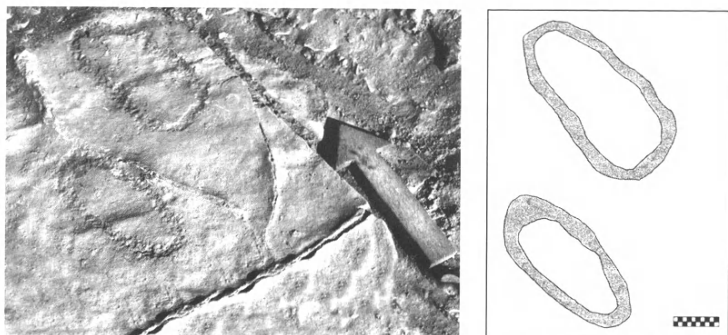
Στρόφιλας: α. Η περιοχή έξω (βόρεια) του τείχους. β. Τοπογραφικό σχέδιο της περιοχής έξω από το τείχος.




Στρόφιλας: α. Ἡ βραχώδης ἔκταση ἔξω (βόρεια) τοῦ τείχους ὅπου ἐκτείνονται οἱ βραχογραφίες. β. Βραχογραφία με παράσταση ζώων, κυκλικῶν βαθύνσεων καὶ μεγάλου δακτυλιόσχημου θέματος.




Στρόφιλας: α. Βραχογραφία με παράσταση πλοίου και θεμάτων στο σχήμα ανθρώ-
πινου πέλματος. β. Βραχογραφία με παράσταση ελαφιδών.



Στρόφιλας: α. Βραχογραφία με παράσταση θεμάτων στο σχῆμα ανθρώπινου πέλματος. β. Βραχογραφία με παράσταση κυκλικών βαθύνσεων και μεγάλου τριγώνου. γ. Κεραμεική τῆς ΤΝ περιόδου ἀπὸ τὴν ἀνασκαφὴ ἔξω ἀπὸ τὸ τεῖχος.



α. Τὸ ὕψωμα τοῦ Καστριοῦ, ὅπως φαίνεται ἀπὸ τὸ ὄροπέδιο τῆς Χαλανδριανῆς. β. Τὸ ὕψωμα τοῦ Καστριοῦ καὶ ἡ Χαράδρα τῆς Ποταμιᾶς ἀπὸ τὰ νότια. Ἀπέναντι ἡ Τήνος.




α. Καστρί. Περιοχή του κυρίως τείχους με τους πεταλόσχημους πύργους. β. Τοίχος κτιρίου του οίκισμῶς.



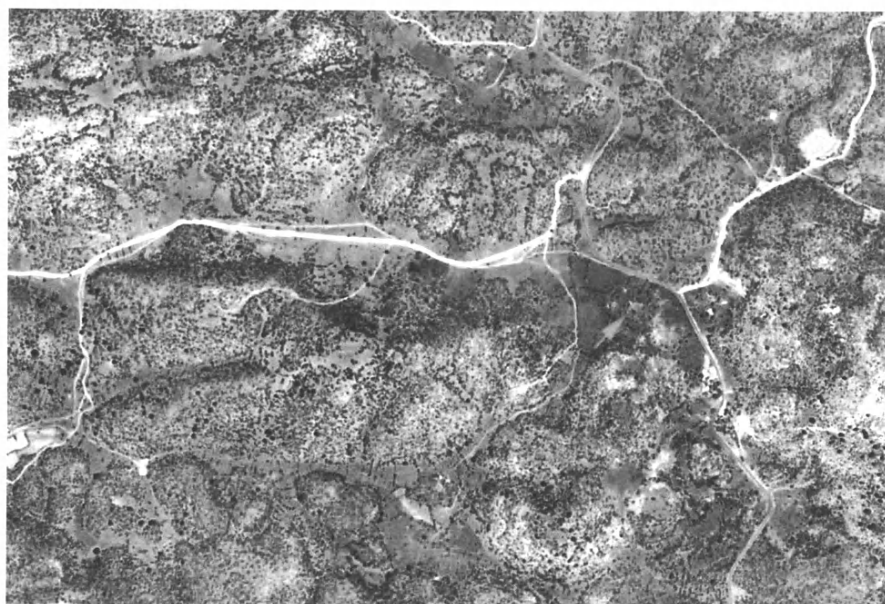
α. Καστρί. Τμήμα του οικισμού ανάμεσα στο κυρίως τείχος και το τείχος της κορυφής. β. Δρόμος ανάμεσα σε δύο οικοδομικές νησίδες.



α. Θραύσματα σφαιρικού αγγείου. β. Θραύσματα από μελανό στιλβωτό κρατηρίσκο με έντυπη διακόσμηση ομόκεντρων κύκλων. γ. Κάτω τμήμα μελανού στιλβωτού κρατηρίσκου.



α. Τμήμα μελανού στιλβωτού πολλαπλού σκεύους. β. Τμήμα λεκανοειδούς έστίας που κατασκευάστηκε άπευθείας σέ κοιλότητα του δαπέδου. γ. Θραύσματα πύθων με έντυπη και πλαστική διακόσμηση.



α. Αεροφωτογραφία της ευρύτερης περιοχής της Ζωμίνθου. Μὲ βέλος σημειώνεται ἡ θέση τοῦ Κεντρικοῦ Κτηρίου. β. Γενικὴ ἄποψη ἀπὸ ἀέρα τῆς ἀνασκαφῆς.



α. Ο κινημένος μεσότοιχος τῶν Δωματίων 14 καὶ 15 ἀπὸ Δ. β. Ο κινημένος με-
σότοιχος τῶν Δωματίων 14 καὶ 15 ἀπὸ Β.




α. Ἡ βάση τοῦ μεσότοιχου τῶν Δωματίων 14 καὶ 15 ἀπὸ Δ μετὰ τὴν ἀφαίρεση τοῦ κινημένου τμήματος τοῦ τοίχου. β. Δωμάτιο 15: συγκέντρωση ἀγγείων καὶ ἄλλων εὗρημάτων τοῦ κεντρικοῦ καὶ ἀνατ. τμήματος τοῦ στρώματος τοῦ δαπέδου κατὰ μῆκος τοῦ Β τοίχου, ἀπὸ Ν.




α. Τὸ δάπεδο τοῦ Δωματίου 15 ἀπὸ Ν μετὰ τὸ τέλος τῶν φετινῶν ἐργασιῶν. β. Ἀποψη ἀπὸ ἀέρα τῶν Χώρων 19 καὶ 28 μετὰ τὴν ὁλοκλήρωση τῆς φετινῆς ἀνασκαφῆς. Σημειώνονται τὰ ὅρια τῶν περυσινῶν Τομῶν Α-Ε, τῶν φετινῶν τοὺς ἐπεκτάσεις καὶ τῆς Τομῆς Ζ. Μὲ διακεκομμένη χωρίζονται οἱ περυσινὲς πρὸς Δ ἐπεκτάσεις τῶν Τομῶν Α, Δ καὶ Ε.




α



β



γ




δ



ε


α. Δωμάτιο 15: λίθινοι τριπτῆρες. β-ε. Χῶρος 28: β. Ψῆφοι ἀπὸ ἀγάτη καὶ σάρ-
διο καὶ χάλκινο καρδίσχημο περίαπτο. γ. Τμῆμα ὀρείας κρυστάλλου. δ. Ὀστρακο
ἀπὸ τῆ βάσῃ ἀγγείου μὲ ἀποτύπωμα ψάθας. ε. Χάλκινη περόνη.



α-β. Χώρος 28: α. Περιοχή με πηλόχωμα και συγκεντρώσεις κεραμεικής στο ΝΑ τμήμα, από Β. β. Καδόσχημο αγγείο στη θέση του.



α. Τὸ Δ τμήμα τοῦ Χώρου 19 μετὰ τὴν περιοχὴ τῆς Τομῆς Ζ ἀπὸ Α. Διακρίνεται ἡ κόγχη στὸν ἀνατ. τοῖχο τοῦ Δωματίου 17. β. Ἡ μεγάλη λιθορριπὴ στοὺς Χώρους 19 καὶ 28 ἀπὸ Ν μετὰ τὴν ἀπομάκρυνση τῶν ἀνώτερων πλακῶν.



α. Όμάδες πλακῶν στὸ Α καὶ ΒΑ τμήμα τῆς λιθορριπῆς τῶν Χώρων 19 καὶ 28,
ἀπὸ Ν. β. Λιθορριπὴ στὸν Χῶρο 19.




α. Άποψη από άερα του Χώρου 29 με τις Τομές 1 και 2 μετά την ολοκλήρωση της φετινής ανασκαφής. β. Χώρος 29: άποψη της Τομής 1 από Δ.




α-β. Χῶρος 29: α. Συγκέντρωση ἀγγείων στὴ θέση ποὺ βρέθηκαν στὴν Τομὴ 1.
β. Χάλκινη αἰχμή βέλους ἀπὸ τὴν Τομὴ 1.




α-β. Χῶρος 29: Ἀποψη τῆς Τομῆς 2 ἀπὸ Δ. β. Τομὴ 13, λίθινη βάση κίονα.




α. Τομή 14: καλαθίσκος στη θέση του. β. Αεροφωτογραφία της περιοχής του Κουρουπητού. Με βέλος σημειώνεται η θέση της βραχοσκεπής.




α. Άποψη της βραχосκεπής στον Κουρουπητό από Β. β. Άποψη από το έσωτερικό της βραχосκεπής στον Κουρουπητό.



α. Τὸ ἐσωτερικὸ τῆς βραχοσκεπῆς στὸν Κουρουπητὸ ἀπὸ Β μετὰ τὴν ἀφαίρεση τοῦ ἐπιφανειακοῦ στρώματος. Σημειώνονται οἱ ὀνομασίες τῶν ἐπιμέρους χώρων καὶ τῶν λιθοκατασκευῶν. β. Κουρουπητός: τὸ ἀνώτερο ταφικὸ σύνολο τοῦ Χώρου 1 ἀπὸ ΒΑ σὲ πρώιμο στάδιο τῆς ἀποκάλυψής του.



α-β. Κουρουπητός: α. Τμήμα πλευράς γραπτής σαρκοφάγου. β. Τμήμα γραπτού καλύμματος σαρκοφάγου.



α-β. Κουρουπητός: α. Όστρακα σαρκοφάγου και κρανίο. β. Τò ανώτερο ταφικό σύ-
νολο του Χώρου 1 από ΒΑ.




α-β. Κουρουπητός: α. Συγκέντρωση θσπράκων σαρχοφάγου, αγγείων και θσπών.
β. Αγγεία από τις ταφικές αποθέσεις των Χώρων 1 και 4.



α-β. Κουρουπητός: Ψευδόστομοι ἀμφορίσχοι.





α-γ. Κουρουπητός: α-β. Ραμφόστομοι πρόχοι. γ. Ἡ γραπτή διακόσμηση στὸν ὄμο
τῆς πρόχου τοῦ πίν. 21β.



α-β. Κουρουπητός: α. Πρόχους. β. Προχοΐσκη.



α-β. Κουρουπητός: α. Φωλεόσχημο αγγείο. β. Πόδι κύλικας.



α-β. Κουρουπητός: α. Χάλκινα αγγεία, κοσμήματα και όπλα. β. Χάλκινο περιβραχίονιο στη θέση του.



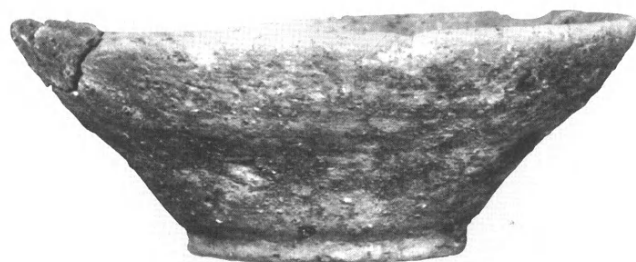
α-β. Κουρουπητός: α. Ἡ κοιλότητα τῆς κατώτερης ἀπόθεσης τοῦ Χώρου 1 ἀπὸ
ΒΑ. β. Μικρογραφικὸ πιθοειδὲς ἀγγεῖο.




α-β. Κουρουπητός: α. Μόνωτο κύπελλο με πόδι. β. Μόνωτο ήμισφαιρικό κύπελλο.



α.-β. Κουρουπητός: εύρηματα της κατώτερης απόθεσης του Χώρου 1 στη θέση τους μετά την αφαίρεση των βράχων.




α-β. Κουρουπητός: α. Ή ταφή του Χώρου 4 από Α. β. Άωτο κωνικό κύπελλο.



α. Κουρουπητός: πόδι χύτρας. β. Καλντερίμι προς την περιοχή Παναμπέλια.
γ. Ο Άγ. Αριστείδης στην περιοχή Κορίτσι.



α. Ό κούλες στην κορυφή του ομώνυμου υψώματος. β. Παλιό τυροκομείο στην περιοχή Τρυγιάδω.



α. Ύπολειμματα κτίσματος στην περιοχή Μίθια. β. Σπηλιάρι στο Φαράγγι της Μύγας.



α. Βραχосκεπή στην περιοχή Άμμουδάρα. β. Όρυγμα στην περιοχή Παναμπέλια.



α. Πηγάδι στην περιοχή Παναμπέλια. β. Πηγή στην περιοχή Τρυγιόδω.



Πηγή στὸ ὄροπέδιο τῆς Νίδας.



α




β

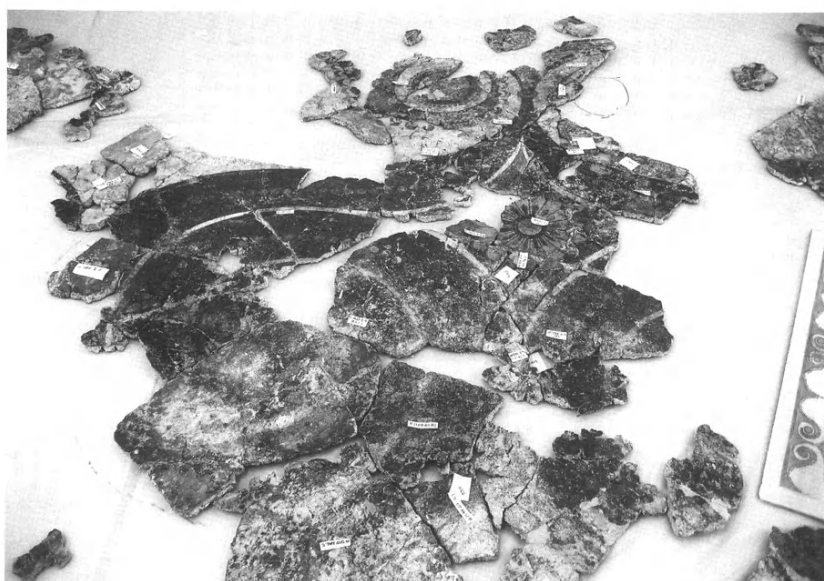



γ

Ξεστή 3. α. Ἡ τοιχογραφία τῶν Μεγάλων Γαλάζιων Σπειρῶν: Δεξιὸν τμήμα (ἀρ.θ. κατ. 803B). β-γ. Ζωφόρος Γαλάζιων Σπειρῶν Α1 (ἀρ. κατ. 804): β) Ἀριστερὸ ἥμισυ, γ) Δεξιὸν ἥμισυ.




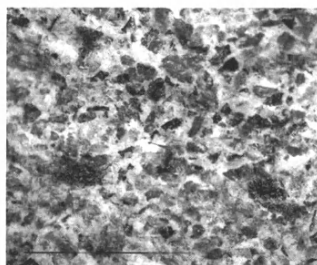
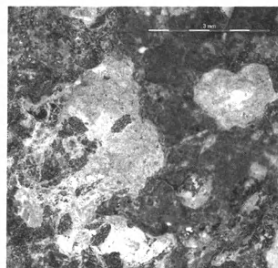

Ξεστή 3: α. Ζωφόρος Γαλάζιων Σπειρών Α2 με μονή σπείρα, ανασυγκροτημένη στην άμμοδόχο. β-γ. Ζωφόρος Γαλάζιων Σπειρών με μονή σπείρα και αποτυπώματα δοκῶν ὀροφῆς (ἀριθ. κατ. 805), β) ανασυγκροτημένη στην άμμοδόχο, γ) σὲ μεταλλικὸ πλαίσιο. δ-ε. Ζωφόρος Γαλάζιων Σπειρῶν ανασυγκροτημένη στην άμμοδόχο: δ) ἀριστερὸ τμήμα, ε) δεξιὸ τμήμα.



Ξεστή 3: α. Τοιχογραφία Μεγάλων Κόκκινων Σπειρών, τοῖχος Α: μονή σπείρα.
 β. Τοιχογραφία Μεγάλων Κόκκινων Σπειρών, τοῖχος Β: διπλή σπείρα.



Ξεστή 3: α. Προθάλαμος. Τοιχογραφία σύλληψης αϊγάγρου μετά τὸν καθαρισμό της. β. Ἐργαστήριο συντήρησης κεραμικῶν.




α. Μυλόπετρα με λείψανα κόκκινης ὄχρας (μικροσκοπική φωτογράφιση). β-γ. Χειρόλιθοι με λείψανα ἀπὸ κόκκινο τοῦ μολύβδου (μικροσκοπικὲς φωτογραφήσεις).



α

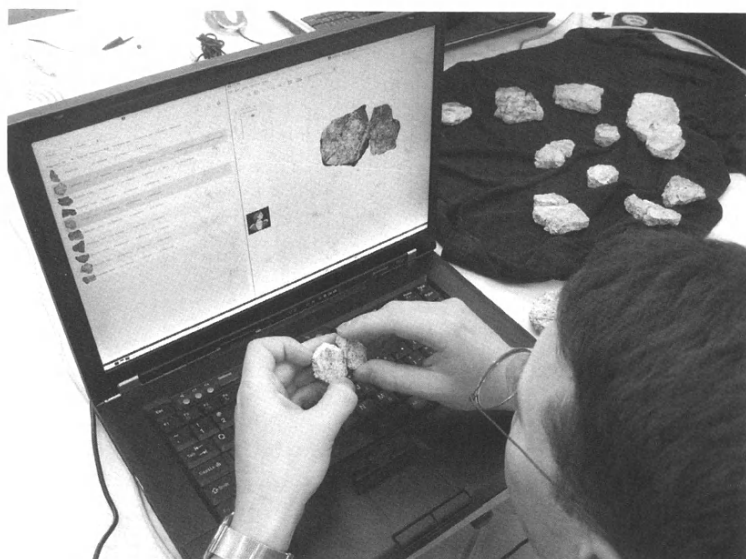


β




γ


α-β. Τὸ τηγάνι ὑπ' ἀριθ. κατ. 1974.4 πρὶν (α) καὶ μετὰ (β) τῇ συντήρησίν του.
γ. Τρόπος ἀσφαλτοῦς συσκευασίας γιὰ τὴ φύλαξιν καταλοίπων ὑφάσματος.



α



β




γ

α. Ήπαλήθευση έπαφών σέ σπαράγματα τοιχογραφιών στά πλαίσια τού προγράμματος «ΓΡΙΦΟΣ». β. Συγκολλημένα σπαράγματα τοιχογραφιών μέ τή βοήθεια τού προγράμματος «ΓΡΙΦΟΣ». γ. Πειραματικός όρθιος άργαλειός.



α. Στιγμιότυπο από το σεμινάριο του Προγράμματος «ΓΡΙΦΟΣ». β. Στιγμιότυπο από το σεμινάριο του Προγράμματος «ΓΡΙΦΟΣ»: επίδειξη στο εργαστήριο τοιχο-γραφιών.



α. Διακοσμημένη κεραμική από τὸ ἀνάκτορο. β. Τμήμα ἀνάγλυφης σπείρας ἀπὸ κονίαμα, ἀπὸ τὸ δωμάτιο XLVa τοῦ ἀνακτόρου.



α. ΥΜ Ι κεραμική από τὰ «Ἄνδρα τοῦ Λόφου τοῦ Ἁγίου Ἀντωνίου». β. Παλαιοανακτορική κεραμική ἀπὸ τὸ Ἄνω Ἄνδρρο τῆς Οἰκίας A Hogarth.



α. Κυάθιο με διακόσμηση σπειρών από τον Τομέα Hogarth. β. Καδόσχημο αγγείο
από το Κτήριο Δ του Τομέα Hogarth.



- α. Τριποδική γύτρα από τὸ Ἀρχαῖο Ἀνατολικὸ Σπίτι νότια τοῦ Δρόμου τοῦ Λιμανιοῦ.
β. Μεγάλο χάλκινο διπλωμένο πριόνι ἀπὸ τὸ ἀνάκτορο, μετὰ τὴ συντήρησή του.



ΤΑ ΠΡΑΚΤΙΚΑ
ΤΗΣ ΕΝ ΑΘΗΝΑΙΣ ΑΡΧΑΙΟΛΟΓΙΚΗΣ ΕΤΑΙΡΕΙΑΣ
ΤΟΥ ΕΤΟΥΣ 2009
ΑΡ. ΤΟΜΟΥ 164
ΤΥΠΩΘΗΚΑΝ ΣΕ 500 ΑΝΤΙΤΥΠΑ
ΣΤΟ ΤΥΠΟΓΡΑΦΕΙΟ
«ΑΝΤΩΝΗΣ ΕΓΓΤ. ΜΠΟΥΔΟΥΚΟΣ & ΣΙΑ Ε.Ε.»
ΛΕΟΝΤΙΟΥ 9 - ΑΘΗΝΑ
ΣΤΟΙΧΕΙΟΘΕΣΙΑ ΚΑΙ ΣΕΛΙΔΟΠΟΙΗΣΗ
ΕΛΕΟΝΩΡΑΣ ΧΑΡΑΛΑΜΠΙΔΟΥ
ΗΛΕΚΤΡΟΝΙΚΗ ΑΝΑΠΑΡΑΓΩΓΗ ΠΙΝΑΚΩΝ
ΕΦΗΣ ΑΧΛΑΔΗ
ΒΙΒΛΙΟΘΕΣΙΑ ΕΥΑΓΓΕΛΟΥ ΑΝΔΡΟΒΙΚ