



ΠΡΑΚΤΙΚΑ
ΤΗΣ ΕΝ ΑΘΗΝΑΙΣ
ΑΡΧΑΙΟΛΟΓΙΚΗΣ
ΕΤΑΙΡΕΙΑΣ

ΤΟΥ ΕΤΟΥΣ

1976

ΤΕΥΧΟΣ Α'



ΔΩΡΕΑ
ΤΗΣ ΕΝ ΑΘΗΝΑΙΣ
ΑΡΧΑΙΟΛΟΓΙΚΗΣ
ΕΤΑΙΡΕΙΑΣ

ΕΝ ΑΘΗΝΑΙΣ

1978

Μεταλλογραφήματα Κ. ΧΑΛΚΙΟΠΟΥΛΟΥ
Ἁγίου Μάρκου 14



Κ. ΜΙΧΑΛΑΣ Α.Ε. Βλαχάκη 44 Νέο Ψυχικό
Τηλ. 67 12 700 67 24 512

ΒΙΒΛΙΟΘΗΚΗ ΤΗΣ ΕΝ ΑΘΗΝΑΙΣ
ΑΡΧΑΙΟΛΟΓΙΚΗΣ ΕΤΑΙΡΕΙΑΣ

1978: 1088

ΠΕΡΙΕΧΟΜΕΝΑ

	Σελ.
Ευεργέται	θ'
Διοικητικὸν Συμβούλιον διὰ τὴν τριετίαν 1975 - 1978	ια'
Ἐπίτιμοι ἀντιπρόεδροι	ιβ'
Ἐπίτιμοι σύμβουλοι	ιβ'
Ἐπίτιμοι ἐταῖροι	ιγ' - ιδ'
Ἀντεπιστέλλοντες ἐταῖροι	ιε'
Τακτικοὶ ἐταῖροι	ις' - ιη'
Νέοι ἐταῖροι	ιθ'
Ἐκθεσις τοῦ Γ. Γραμματέως τῆς Ἑταιρείας περὶ τοῦ ἔργου αὐτῆς κατὰ τὸ ἔτος 1976	3 - 4

Α' ΕΚΘΕΣΕΙΣ ΤΩΝ ΑΝΑΣΚΑΦΕΩΝ

1. Ἀνασκαφή Ραμνοῦντος ὑπὸ Βασιλείου Χ. Πετράκου (παρένθ.
πίν. Α' καὶ πίν. 1 - 24) 5 - 60
2. Ἀνασκαφή Μυκηναϊκῆς Τανάγρας ὑπὸ Θεοδώρου Γ. Σπυρο-
πούλου (25 - 33). 61 - 68
3. Ἀνασκαφή στὴν Ἐρέτρια ὑπὸ Πέτρου Γ. Θέμελη (πίν. 34 - 55) 69 - 87
4. Ἀνασκαφή Ἀμφιπόλεως ὑπὸ Δημητρίου Ἰ. Λαζαρίδη (πίν.
56 - 72) 88 - 98
5. Ἀνασκαφή παλαιοχριστιανικῶν βασιλικῶν Ἀμφιπόλεως (πα-
ρένθ. πίν. Β' καὶ πίν. 73 - 81) 99 - 110

6. Σκαφικὲς ἔρευνες στὴ Μακεδονία ὑπὸ Φωτίου Πέτσα	111 - 114
7. Ἀνασκαφὴ Φιλίππων ὑπὸ Στυλιανοῦ Πελεκανίδη (παρένθ. πίν. Γ' καὶ πίν. 82 - 92)	115 - 129
8. Ἀνασκαφὴ Μαρωνείας ὑπὸ Εὐαγγέλου Τσιμπίδη-Πεντάζου (παρένθ. πίν. Δ' καὶ πίν. 93 - 94)	130
9. Ἀνασκαφὴ στὰ Ἀβδηρα ἀπὸ τὴν Ἐφορεία Κλασικῶν Ἀρχαιοτήτων Κομοτηνῆς (πίν. 95 - 104)	131 - 137
10. Ἀνασκαφὴ Τορώνης ὑπὸ Ἀλεξάνδρου Καμπίτογλου (πίν. 105-106)	138 - 141
11. Ἀνασκαφὴ Μεσημβρίας ὑπὸ Ἀνδρέα Βαβρίτσα (πίν. 107 - 111)	142 - 145
12. Ἀνασκαφὴ στὸ Νεκρομαντεῖο τοῦ Ἀχέροντος ὑπὸ Σωτηρίου Ἰ. Δάκαρη καὶ στὴν ἀκρόπολη τῆς Ἐφύρας ὑπὸ Σωτηρίου Ἰ. Δάκαρη καὶ Ἀθανασίου Παπαδοπούλου (παρένθ. πίν. Ε' καὶ πίν. 112 - 114)	146 - 152
13. Ἀνασκαφὴ Σέσκλου ὑπὸ Δημητρίου Θεοχάρη (παρένθ. πίν. F' καὶ πίν. 115 - 116)	153 - 162
14. Ἀνασκαφὴ τῆς βασιλικῆς τοῦ Κρανείου ἐν Κορίνθῳ (παρένθ. πίν. Ζ', Η' καὶ πίν. 117 - 128)	163 - 195
15. Ἀνασκαφὴ ὙΕ νεκροταφείου Καλλιθέας Πατρῶν ὑπὸ Ἀθανασίου Ἰ. Παπαδοπούλου (πίν. 129 - 133)	196 - 199
16. Σκαφικὴ ἔρευνα εἰς Ἑρμιόνην (παρένθ. πίν. Θ' καὶ πίν. 134 - 135)	200 - 201
17. Ἀνασκαφὴ στὸ ἱερὸ τοῦ Ἀπόλλωνος Μαλεάτα (παρένθ. πίν. Ι' καὶ πίν. 136 - 149)	202 - 209
18. Ἀνασκαφὴ Ἡλιδος ὑπὸ Νικολάου Γιαλούρη (παρένθ. πίν. ΙΑ' καὶ πίν. 150 - 151)	210 - 212

-
19. "Ερευναι εἰς τὴν Μεσσηνιακὴν Μάνην ὑπὸ Νικολάου Β. Δραν-
δάκη (πίν. 152 - 169) 213 - 252
20. "Ερευναι ἀνὰ τὴν Πυλίαν ὑπὸ Γεωργίου Στυλ. Κορρέ (πίν. 170-
183) 253 - 283

ΠΙΝΑΚΕΣ

.....

.....

.....

.....

ΕΥΕΡΓΕΤΑΙ

ΒΑΣΙΛΕΥΣ ΟΘΩΝ
ΤΟ ΕΘΝΙΚΟΝ ΠΑΝΕΠΙΣΤΗΜΙΟΝ
Η ΕΠΙΤΡΟΠΗ ΤΩΝ ΦΙΛΑΡΧΑΙΩΝ
Η ΕΝ ΛΟΝΔΙΝΩ ΕΛΛ. ΚΟΙΝΟΤΗΣ
Ο ΔΗΜΟΣ ΑΘΗΝΑΙΩΝ
Ο ΔΗΜΟΣ ΠΕΙΡΑΙΕΩΝ
Ο ΔΗΜΟΣ ΕΡΜΟΥΠΟΛΙΤΩΝ
ΚΩΝΣΤΑΝΤΙΝΟΣ ΙΩΝΙΔΗΣ
DUC DE LUYNES
ΔΗΜΗΤΡΙΟΣ ΜΠΕΝΑΡΔΑΚΗΣ
ΑΠΟΣΤΟΛΟΣ ΑΡΣΑΚΗΣ
ΑΛΕΞΑΝΔΡΟΣ ΣΤΟΥΡΝΑΡΑΣ
ΣΙΜΩΝ Γ. ΣΙΝΑΣ
ΙΩΑΝΝΗΣ ΡΩΜΑΣ
ΙΩΑΝΝΗΣ ΧΑΤΖΗΠΕΤΡΟΣ
ΚΩΝΣΤΑΝΤΙΝΟΣ ΓΡ. ΣΟΥΤΣΟΣ
ΙΩΑΝΝΗΣ ΚΟΝΤΟΓΙΑΝΝΗΣ
ΑΝΔΡΕΑΣ ΣΥΓΓΡΟΣ
ΚΥΡΙΛΛΟΣ ΙΕΡΟΣΟΛΥΜΩΝ
ΚΥΡΙΛΛΟΣ ΠΑΤΡΩΝ
ΙΩΑΝΝΗΣ Α. ΚΟΥΜΑΝΟΥΔΗΣ
ΙΩΑΝΝΗΣ ΛΑΔΟΠΟΥΛΟΣ
HILARION ROUX

ΟΔΥΣΣΕΥΣ ΝΕΓΡΟΠΟΝΤΗΣ
ΜΕΝΕΛΑΟΣ ΝΕΓΡΟΠΟΝΤΗΣ
HEINRICH SCHLIEMANN
ΙΕΡΩΝΥΜΟΣ ΒΑΛΛΙΕΡΗΣ
ΣΤΕΦΑΝΟΣ ΖΑΦΕΙΡΟΠΟΥΛΟΣ
ΧΡΗΣΤΑΚΗΣ ΖΩΓΡΑΦΟΣ
ΕΥΑΓΓΕΛΟΣ ΑΧΙΛΛΟΠΟΥΛΟΣ
ΑΛΕΞΑΝΔΡΟΣ ΗΦΑΙΣΤΙΔΗΣ
ΦΙΛΙΠΠΟΣ ΙΩΑΝΝΟΥ
ΓΕΩΡΓΙΟΣ Α. ΜΑΥΡΟΚΟΡΔΑΤΟΣ
ΣΟΛΩΝ ΧΡΗΣΤΑΚΗ ΖΩΓΡΑΦΟΣ
ΣΤΑΜΑΤΙΟΣ Ι. ΠΡΩΙΟΣ
ΟΘΩΝ Α. ΚΟΝΤΟΣΤΑΥΛΟΣ
ΠΑΥΛΟΣ ΠΑΥΛΟΠΟΥΛΟΣ
BENIAMIN ΑΡΧΙΜΑΝΔΡΙΤΗΣ
ΘΕΟΔΩΡΟΣ Π. ΔΕΛΙΓΙΑΝΝΗΣ
ΝΙΚΟΛΑΟΣ ΖΑΡΙΦΗΣ
ΔΗΜΟΣΘΕΝΗΣ ΤΣΙΒΑΝΟΠΟΥΛΟΣ
ΧΑΡΙΛΑΟΣ ΤΡΙΚΟΥΠΗΣ
GEORGES CLEMENCEAU
Α. Ε. Η. ΓΟΕΚΟΟΡ
ΙΩΑΝΝΗΣ ΜΑΡΚΟΠΟΥΛΟΣ
ΦΟΙΒΟΣ ΦΑΡΜΑΣ

ΔΩΡΗΤΑΙ ΒΙΒΛΙΟΘΗΚΩΝ

WILLIAM PATON
ΜΙΧΑΗΛ Π. ΒΛΑΣΤΟΣ
ΠΕΤΡΟΣ ΣΤ. ΚΟΥΜΑΝΟΥΔΗΣ

ΔΙΟΙΚΗΤΙΚΟΝ ΣΥΜΒΟΥΛΙΟΝ
ΤΗΣ ΕΝ ΑΘΗΝΑΙΣ ΑΡΧΑΙΟΛΟΓΙΚΗΣ ΕΤΑΙΡΕΙΑΣ
ΔΙΑ ΤΗΝ ΤΡΙΕΤΙΑΝ 1975 - 1978

ΠΡΟΕΔΡΟΣ
ΓΕΩΡΓΙΟΣ ΝΙΚ. ΒΕΛΤΣΟΣ

ΑΝΤΙΠΡΟΕΔΡΟΙ
ΝΙΚΟΛΑΟΣ Μ. ΚΟΝΤΟΛΕΩΝ (†1975)
ΣΕΜΝΗ ΧΡ. ΚΑΡΟΥΖΟΥ

ΓΕΝ. ΓΡΑΜΜΑΤΕΥΣ
ΑΝΑΣΤΑΣΙΟΣ Κ. ΟΡΛΑΝΔΟΣ

Σ Υ Μ Β Ο Υ Λ Ο Ι

ΝΙΚΟΛΑΟΣ ΖΑΦΕΙΡΟΠΟΥΛΟΣ
ΠΑΝΑΓΙΩΤΗΣ ΖΕΠΟΣ
ΜΑΡΙΝΟΣ ΚΑΛΛΙΓΑΣ
ΠΑΥΛΟΣ ΚΑΝΕΛΛΟΠΟΥΛΟΣ
ΝΙΚΟΛΑΟΣ ΚΟΝΤΗΣ († 1975)

ΚΩΝΣΤΑΝΤΙΝΟΣ ΚΤΙΣΤΟΠΟΥΛΟΣ
ΔΗΜΗΤΡΙΟΣ ΛΑΖΑΡΙΔΗΣ
ΔΗΜΟΣΘΕΝΗΣ ΜΙΡΑΣΓΕΖΗΣ
ΕΜΜΑΝΟΥΗΛ ΧΑΤΖΗΔΑΚΗΣ

ΕΠΙΤΙΜΟΙ ΑΝΤΙΠΡΟΕΔΡΟΙ

Louis Robert. — 31 Av. du Parc Montsouris, Paris XIV^e, France.

ΕΠΙΤΙΜΟΙ ΣΥΜΒΟΥΛΟΙ

Pierre Amandry. — Διδότου 6, Γαλλική 'Αρχαιολογική Σχολή, 'Αθῆναι.

Oscar Broneer. — Παλαιά Κόρινθος.

Ward M. Canaday. — 500 Security Bldg., Toledo 4, Ohio, U.S.A.

Georges Daux. — 6 Av. Paul - Appell, 75 - Paris XIV^e, France.

Pierre Demargne. — 120 Brd de Montparnasse, Paris, France.

André Grabar. — 2 Av. Dode de la Brunerie, Paris XVI^e, France.

Βάσος Καραγιώργης. — Κυπριακὸν Μουσεῖον, Λευκωσία, Κύπρος.

Emil Kunze. — Grosshesselohe/B Immergrünstraße 1. München.

Paul Lemerle. — 84 rue Vergniand 70013, Paris, France.

Doro Levi. — 'Αμαλίας 56, 'Ιταλική 'Αρχαιολογική Σχολή, 'Αθῆναι.

Benjamin Dean Meritt. — Institute for Advanced Study, Princeton, N.J., U.S.A.

Charles H. Morgan. — Amherst College, Amherst, Mass., U.S.A.

Homer Thompson. — Institute for Advanced Study, Princeton, N.J., U.S.A.

Eugene Vanderpool. — Σουηδίας 54, 'Αμερικανική Σχολή Κλασσικῶν Σπουδῶν, 'Αθῆναι.

ΕΠΙΤΙΜΟΙ ΕΤΑΙΡΟΙ

- Äke Åkerström.** — Eklandagatan 10, 412 55 Göteborg, Sweden.
- Emmett L. Bennett Jr.** — Institute for Research in the Humanities University of Wisconsin, Madison, WI 53706, U.S.A.
- Helmuth Berve.** — Rainweg 9, Hechendorf (Pilsensee).
- W. C. Brice.** — Cherry Tree Cottage, 14 Barlow Moor Road, Manchester M20 8Gj, England.
- Hans Gunter Buchholz.** — 6306 Lang-gons bei Giessen, Espenstr. 10, W. Deutschland.
- Veselin Čaikanović.** — Gledstonova 22, Beograd, Yougoslavie.
- Rhys Carpenter.** — "Jerry Run", R. D. 2, Downington, Pa, U.S.A.
- John Caskey.** — University of Cincinnati, Cincinnati, Ohio, U.S.A.
- Hector W. Catling.** — 'Αγγλική 'Αρχαιολογική Σχολή, Σουηδίας 52, 'Αθήναι.
- John Chadwick.** — Downing College, Cambridge England.
- Otto Demus.** — 1 Hofburg (Schweizerhof), Wien, Österreich.
- Pierre Devambez.** — Direction des Musées de France - Arts et Lettres - Palais du Louvre, Paris, France.
- Sir John Forsdyke.** — 13. Sandringam Road, London, N. W. 11, England.
- Gallet de Santerre.** — Université de Dijon, France.
- Stanislaw J. de Gasiorowski.** — Ul. Jozefa Pilsudskiego 6, Krakow, Pologne.
- Roland Hampe.** — Archäologisches Institut der Universität - Marstallhof 4, Heidelberg, Deutschland.
- Herbert Hunger.** — 40 Weißgerberlande, Wien III, Österreich.
- Ulf Jantzen.** — Γερμανικόν 'Αρχαιολογικόν 'Ινστιτούτον, Φειδίου 1, 'Αθήναι.
- Hamit Zübeyr Kosay.** — T. K. Kültür Bakanlığı, Ankara, Turquie.

James McCredie. — Ἀμερικανικὴ Σχολὴ Κλασσικῶν Σπουδῶν Σουηδίας 54, Ἀθῆναι.

Kazimierz Michalowski. — Brzozowa 12, Warszawa, Pologne.

Denis Page. — Jesus College, Cambridge, England.

Jean Pouilloux. — Université de Lyon.

Jeanne Robert. — 31 Av. du Parc Montsouris, Paris XIV^e, France.

Fritz Schachermeyr. — Liechtensteinstr. 59, Wien IX, Österreich.

Hidenaka Tanaka. — Imperial University, Kyoto, Japan.

A. D. Trendall. — University of Canberra, Australia.

Walther Wrede. — Allmandweg 47, Nagold, Deutschland.

ΑΝΤΕΠΙΣΤΕΛΛΟΝΤΕΣ ΕΤΑΙΡΟΙ

Richard David Barnett. — British Museum, London, W.C. I.

Henri Ducoux. — 37 Av. de Versailles, Paris, France.

P. M. Fraser. — Oxford University, England.

Ernest Jos. Goerlich. — Wien, III/40, Arsenal, Objekt V III, Stiege
III 8, Österreich.

Karl Kübler. — Linsenbergstraße 25, Tübingen - Lustnau, Deutschland.

Αικατερίνη Melrose, 7135 Aberdeen Av. Dallas, Texas, U.S.A.

Ibraim Noshy. — Egyptian University of Cairo, Egypt.

Asher Ovadiah. — 10, Ben - Tabbai Str. Ranot - Gonen (San - Simon),
Jerusalem, Jsrael.

Iwan Velkoff. — Musée National, Sofia, Bulgarie.

ΕΚΛΟΓΙΚΟΣ ΚΑΤΑΛΟΓΟΣ ΤΩΝ ΕΤΑΙΡΩΝ
ΤΗΣ ΑΡΧΑΙΟΛΟΓΙΚΗΣ ΕΤΑΙΡΕΙΑΣ 1976

Σημ. Οί δι' άστερίσκου σημειούμενοι έταίροι είναι ισόβιοι.

- | | |
|--------------------------------------|----------------------------------|
| 1. * Αγγελόπουλος Θεόδωρος | 34. * Δάκκαρης Σωτήριος |
| 2. 'Αδαμίδης Κωνσταντίνος | 35. Δασκαρόλης 'Αθανάσιος |
| 3. 'Αλεξανδρή 'Ολγα | 36. Δεληβορριάς 'Αγγελος |
| 4. † 'Αλεξανδρή Κωνσταντίνος | 37. * Διαμαντοπούλου 'Αγνή |
| 5. * 'Αλεξίου Στυλιανός | 38. Διαπούλης Χαράλαμπος |
| 6. * 'Αναστασιάδης 'Αναστάσιος | 39. * Δοντάς Γεώργιος Σπ. |
| 7. 'Ανδρειωμένου 'Αγγελική | 40. † Δουκάκη Εύαnthία |
| 8. * 'Ανδρόνικος 'Εμμανουήλ | 41. * Δραγούμης Φίλιππος Στεφ. |
| 9. 'Αντουράκης Γεώργιος | 42. * Δρανδάκης Νικόλαος |
| 10. * 'Αντωνιάδης 'Ιωάννης | 43. Δροσογιάννη-Κουτσοκώστα Φανή |
| 11. 'Αχειμάστου-Ποταμιάνου Μυρτάλη | 44. Ζαφειρόπουλος 'Ιωάννης |
| 12. * Βαβρίτσας 'Ανδρέας | 45. * Ζαφειρόπουλος Νικόλαος |
| 13. Βαγιακάκος Δικαῖος | 46. * Ζέπος Παναγιώτης |
| 14. * Βαλάσης Θωμάς | 47. Ζερβουδάκη 'Ηώ |
| 15. Βάλδικιρχ-Κοτιώνη 'Αλεξάνδρα | 48. Ζώης 'Αντώνιος |
| 16. * Βαρούχα-Χριστοδουλοπούλου Είρ. | 49. Ζώρα Καλλιόπη |
| 17. Βασιλείου 'Ιωάννης | 50. * 'Ηλιόπουλος Γεώργιος |
| 18. * Βασσενχόβεν Λουδοβίκος | 51. Θέμελης Πέτρος |
| 19. * Βελουδίου Μαρία | 52. Θεοχάρη Μαρία |
| 20. * Βέλτσος Γεώργιος Νικολ. | 53. Θεοχάρη Μαρία Δ. |
| 21. Βοβολίνης Σπυρίδων | 54. * Θεοχάρης Δημήτριος |
| 22. Βοκοτόπουλος Παναγιώτης | 55. Θρεψιάδη 'Αντιγόνη |
| 23. Βορίδης Κίμων | 56. * 'Ιακωβίδης Σπυρίδων |
| 24. Βουκίδης Τιμολέων | 57. 'Ιακωβίδου 'Αθηνά |
| 25. Βρανούσης Λέανδρος | 58. Καζαμίας Θωμάς |
| 26. Γαλλής Κωνσταντίνος | 59. Καλίτσης Κωνσταντίνος |
| 27. * Γιαλούρης Νικόλαος | 60. * Καλιτσουνάκης Δημήτριος |
| 28. * Γιαννακόπουλος Γεώργιος | 61. * Καλλίας Κωνσταντίνος |
| 29. * Γιαννουλάτου 'Αρτεμισία | 62. * Καλλιγᾶς Μαρίνος |
| 30. Γιαννουλίδου Καλλιόπη | 63. Καλλιγᾶς Πέτρος |
| 31. Γκόφας Δημήτριος | 64. * Καλλιπολίτης Βασίλειος |
| 32. Γουλανδρή Αἰκατερίνη Ν. | 65. Καλογεροπούλου 'Αθηνά |
| 33. Δαβάρας Κωνσταντίνος | 66. * Καλοκύρης Κωνσταντίνος |

67. Καμπίτογλου Ἀλέξανδρος
68. * Κανελλόπουλος Παναγιώτης
69. Κανελλόπουλος Παῦλος
70. Καπετανόπουλος Ἡλίας
71. Καράγιωργα-Σταθακοπούλου Θεοδ.
72. * Καραθανάσης Δημήτριος
73. Καραμανώλη-Σιγανίδου Μαρία
74. * Καρανδρέας Ἀπόστολος
75. Καρδαῶ Χρυσούλα
76. * Καρούζου-Παπασπυρίδη Σέμνη
77. Κεραμόπουλλος Δημήτριος Ἀ.
88. Κιουσόπουλος Δημήτριος
79. Κοκολάκης Μίνως
80. * Κόλλας Περικλῆς
81. Κόλλας Ἡλίας
82. Κονιδάρης Γεράσιμος
83. Κοντολέοντος Εὐρυδίκη
84. Κοντὸς Παναγιώτης
85. Κοντοῦ-Θεοφανοπούλου Δήμητρα
86. Κορρές Γεώργιος
87. * Κορρές Στυλιανὸς
88. * Κορωνάιος Δημήτριος
89. * Κοσμόπουλος Δημήτριος
90. Κουκούλη-Χρυσανθάκη Χάιδω
91. Κουλεϊμάνη-Βοκοτοπούλου Ἰουλία
92. Κουμανούδης Ἰωάννης
93. Κουνουπιώτου-Μανωλέσου Ἑλένη
94. Κουρέτας Δημήτριος
95. * Κουρμούλης Γεώργιος
96. * Κριεζῆς Ἀντώνιος
97. * Κριμπᾶς Ἡλίας
98. Κριμπᾶς Κωνσταντῖνος
99. * Κτιστόπουλος Κωσταντῖνος
100. Κυριαζόπουλος Βασίλειος
101. Κύρου Ἀδωνις Κ.
102. Κωνσταντινίδης Δημήτριος
103. Κωνσταντινόπουλος Γρηγόριος
104. Κωνσταντίνου Θεόδωρος
105. * Κωνσταντίνου Ἰωάννα
106. Λαζαρχῆς Ἀνδρέας
107. * Λαζαρίδης Δημήτριος
108. * Λαζαρίδης Παῦλος Ἡρ.
109. Λαμπρινουδάκης Βασίλειος
110. * Λάππας Γεώργιος
111. Λούβαρης Νικόλαος
112. * Μακαρόνας Χαράλαμπος
113. Μανάφης Κωνσταντῖνος
114. * Μανούσακας Μανούσος
115. * Μαντζούφας Γεώργιος
116. * Μαριδάκης Γεώργιος
117. * Μαρκεζίνης Σπυρίδων
118. * Μαστροκώστας Εὐθύμιος
119. † Μέγας Γεώργιος
120. Μερτικόπουλος Θεόδωρος
121. Μεταξᾶς-Μεσσηνέζης Διον.
122. * Μιράσγεζης Δημοσθένης
123. * Μιτσὸς Μάρκελλος
124. Μουρίκη Ντούλα
125. Μουτσόπουλος Νικόλαος
126. * Μπακαλάκης Γεώργιος
127. Μπαμπινιώτης Γεώργιος
128. † Μπενάκης Λουκᾶς Ἀ.
129. Μπόνης Κωνσταντῖνος
130. Μπορμπουδάκης Ἐμμαν.
131. Μπότσαρης Δημήτριος Τ.Ν.
132. Μπούρας Χαράλαμπος
133. * Μπουφίδης Νικόλαος
134. Μπρούμης Ἰωάννης
135. Μπρούσκαρη Μαρία
136. * Μυλωνᾶς Γεώργιος
137. * Μυλωνᾶς Παῦλος Κ.
138. Νικολαΐδου-Κουρκουτίδου Εὐτυχία
139. Νικονᾶνος Νικόλαος
140. * Νομικὸς Μᾶρκος
141. * Νταῆς Ἀστέριος
142. Ντούμας Χρῖστος
143. * Ξυγγόπουλος Ἀνδρέας
144. Οἰκονομίδου Ἀδαμαντία
145. Οἰκονομόπουλος Ἀθανάσιος
146. * Ὀρλάνδος Ἀναστάσιος Κ.

147. * Πάλλας Δημήτριος
148. * Παμπούκας 'Απόστολος
149. Παναγιωτόπουλος Γεώργιος
150. * Πανταζόπουλος Νικόλαος
151. Παντελίδου Μαρία
152. Παπαδόπουλος 'Αθανάσιος
153. * Παπαδόπουλος Θωμάς
154. Παπαδόπουλος Στυλιανός
155. Παπαδοπούλου-Ζαφειροπούλου Φωτεινή
156. Παπαθανασόπουλος Γεώργιος
157. * Παπαϊωάννου Κωνσταντῖνος
158. Παπαντωνίου Γεώργιος
159. Παπαντωνίου Ροζαλίνδη
160. Παπαπάνος Κωνσταντῖνος
161. Παπαποστόλου 'Ιωάννης
162. Παπαστάμου Δημήτριος
163. * Παπασταύρου 'Ιωάννης
164. * Παπαφλέσσας Γρηγόριος
165. * Παπαφλέσσας Κωνσταντῖνος
166. Παπαχριστοδούλου 'Ιωάννης
167. Πασαδαῖος 'Αριστείδης
168. Πελεκανίδης Στυλιανός
169. Πελεκίδης Χρύσης Εὐστρ.
170. Πέππα-Δελμούζου Κωνσταντίνα
171. * Πεσματζόγλου Γεώργιος
172. Πετράκος Βασίλειος
173. * Πέτσας Φώτιος
174. Πλατῆς Γεώργιος
175. * Πλάτων Νικόλαος
176. * Πολίτης Λῆνος Ν.
177. * Πολυγένης 'Ιωάννης Κ.
178. Πουλιανός 'Αρης
179. * Πουλόπουλος 'Απόστολος
180. Πουρναρόπουλος Γεώργιος
181. Πρωτονοταρίου-Δεῖλακη Εὐαγγελία
182. * Ρουμπάνης Γεώργιος
183. Ρωμιοπούλου Αἰκατερίνη
184. Σακελλαράκη-Σαπουναῖ 'Εφη
185. Σακελλαράκης 'Ιωάννης
186. Σακελλαρίου 'Αγνή
187. Σακελλαρίου Μιχαήλ Β.
188. Σαραντόπουλος Κωνσταντῖνος
189. Σεργόπουλος Γεώργιος
190. Σῖνος Στέφανος
191. * Σκάσσης 'Ερρίκος
192. Σκιλάρντι Δημήτριος
193. Σολομωνίδης Γεώργιος
194. * Σταθάτου 'Ελένη
195. * Σταθάτου Χριστίνα
196. Στασινοπούλου-Τουλούπα 'Εβη
197. * Σταυρόπουλος Κωνσταντῖνος 'Αγγ.
198. * Στίκας Εὐστάθιος
199. * Συνοδινός 'Ελευθέριος
200. * Συριόπουλος Κωνσταντῖνος
201. * Σωτηρίου Μαρία
202. * Τεγοπούλου-'Ηλιοῦ 'Αλεξάνδρα
203. Τζαβέλλα Τερψιχόρη-Χαρά
204. Τζαννετᾶτος Θησεύς
205. Τζεδάκης 'Ιωάννης
206. * Τοῦλ Χάρης
207. Τουράτσογλου 'Ιωάννης
208. * Τραυλός 'Ιωάννης Μ.
209. * Τριανταφυλλίδης Περικλῆς
210. Τριανταφυλλόπουλος 'Ιωάννης
211. Τσάκος Κωνσταντῖνος
212. Τσαντίλας 'Ιωάννης
213. * Τσιριντάνης 'Αλέξανδρος
214. * Τωμαδάκης Νικόλαος
215. Φατούρου-'Ησυχάκη Κάντω
216. * Φιλιππάκη Βαρβάρα
217. Φωτίου Κωνσταντῖνος
218. * Χαρίτος 'Ιωάννης
219. Χαρλαύτης Νικόλαος
220. Χατζῆ Δέσποινα
221. * Χατζηδάκης 'Εμμανουήλ
222. * Χατζηκακίδης 'Αθανάσιος
223. Χουρμουζιάδης Γεώργιος
224. * Χατζηνικολάου 'Αννα
225. * Χρήστου Χρύσανθος
226. * Χριστόπουλος Μιχαήλ
227. Χριστόπουλος Παναγιώτης

ΝΕΟΙ ΕΤΑΙΡΟΙ

- | | |
|---------------------------------|----------------------------------|
| 1. Βότση-Κρυστάλλη Καλλιόπη | 11. Μαραγκοῦ Λίλα |
| 2. Walter-Καρύδη Ἑλένη | 12. Μιράσγεζη Δ. Μαρία |
| 3. Δεκουλάκου Ἰφιγένεια | 13. Μπούρα-Φιλιππίδου Λασκαρίνα |
| 4. Δημακόπουλος Ἰορδάνης | 14. Oekland-Παπαδάκη Στυλιανή |
| 5. Ζίας Νικόλαος | 15. Παναγιωτίδη Μαρία |
| 6. Καλλιγᾶ Εἰρήνη | 16. Παρλαμᾶ Στυλιανή |
| 7. Καπετανάκης Ροῦσος | 17. Πετρονώτης Ἀργύρης |
| 8. Καρέτσου-Ἰωαννίδου Ἀλεξάνδρα | 18. Τσιμπίδης-Πεντάζος Εὐάγγελος |
| 9. Κριτζᾶς Χαράλαμπος | 19. Φαράκλας Νικόλαος |
| 10. Λεμπέση Ἀγγελικὴ | 20. Χατζημιχάλη-Σβορώνου Ἰωάννα |

ΕΚΘΕΣΙΣ

ΤΟΥ ΓΕΝΙΚΟΥ ΓΡΑΜΜΑΤΕΩΣ ΤΗΣ ΕΤΑΙΡΕΙΑΣ ΠΕΡΙ ΤΟΥ ΕΡΓΟΥ ΑΥΤΗΣ

ΚΑΤΑ ΤΟ ΕΤΟΣ 1976

Ἀγαπητοὶ Ἑταῖροι, Κυρίαὶ καὶ Κύριοι,

Ἀνερχόμενος διὰ 27ην φοράν σήμερον τὸ βῆμα τοῦτο τῆς Ἑταιρείας μας, ἵνα λογοδοτήσω, θὰ προτάξω καὶ πάλιν, συμφώνως πρὸς τὸ ἐπικρατῆσαν σεβαστὸν ἔθιμον, τὴν εὐλαβῇ ἀνάμνησιν πρὸς τοὺς κατὰ τὸ διαρρεῦσαν ἔτος ἐκλιπόντας ἑταίρους ἡμῶν.

Ἐν ἀντιθέσει πρὸς τὰ δύο προηγούμενα ἔτη μικρὸς, σχετικῶς, ὑπῆρξεν εὐτυχῶς ὁ κατάλογος τῶν ἑταίρων τοὺς ὁποίους ὁ θάνατος ἀπέδωκεν εἰς τὴν μητέρα γῆν.

Πρῶτον καὶ κυριώτερον ἐξ αὐτῶν θὰ ἀναφέρω μὲ βαθεῖαν θλίψιν, τὸν ἐν ἀποστρατεία ναύαρχον Κωνστ. Ἀλεξανδρῆν, σεμνὸν καὶ ἀφωσιωμένον στρατιώτην τῆς πατρίδος, ἐπὶ 20ετίαν καὶ πλέον διατελέσαντα σύμβουλον τῆς Ἑταιρείας, συνάμα δὲ καὶ δόκιμον συγγραφέα δύο ἀξιολόγων ἀρχαιολογικῶν μελετῶν, μιᾶς περὶ τῆς θαλασσίας δυνάμεως εἰς τὴν ἱστορίαν τῆς ἀρχαίας Ἑλλάδος καὶ δευτέρας περὶ τῆς αὐτῆς δυνάμεως εἰς τὴν ἱστορίαν τῆς βυζαντινῆς αὐτοκρατορίας, αἵτινες ἀμφότεραι ἔτυχον πολὺ εὐμενοῦς κριτικῆς ἐκ μέρους τῶν εἰδημόνων.

Δευτέρᾳ ὁδυνηρὰ διὰ τὴν Ἑταιρείαν ἀπώλεια ὑπῆρξεν ὁ πρόωρος καὶ τραγικὸς ἐξ αὐτοκινητιστικοῦ δυστυχήματος προελθὼν θάνατος τοῦ διεθνοῦς κύρους λαογράφου καθηγητοῦ καὶ ἀκαδημαϊκοῦ Γ. Μέγα.

Πολὺ μᾶς ἐλύπησεν ἐπίσης ὁ θάνατος τοῦ διακεκριμένου οἰκονομολόγου Ἀλεξ. Γαζῆ, τοῦ ἐγκρίτου δικηγόρου Ν. Ἐξάρχου, τῆς

φιλόλογου καθηγητρίας Εὐανθίας Δουκάκη καὶ τοῦ λεπταισθήτου φιλοτέχνου Λουκᾶ Μπενάκη, οἵτινες πάντες μὲ πολλήν στοργήν καὶ θερμὸν ἐνδιαφέρον παρηκολούθησαν τὸ ἔργον τοῦ ἡμετέρου ἐθνικοῦ ιδρύματος.

Μετὰ τὴν ἀνωτέρω λυπηρὰν εἰσαγωγὴν θὰ ἔλθωμεν τώρα εἰς τὸ κύριον ἔργον τῆς Ἑταιρείας, ἥτοι τὸ ἀνασκαφικόν, τὸ ὁποῖον θὰ παρακολουθήσωμεν, ὡς συνήθως, ἀρχίζοντες ἀπὸ τὴν Ἀττικὴν καὶ ὀδεύοντες πρὸς τὴν Βοιωτίαν καὶ Θεσσαλίαν, Ἡπειρον, Μακεδονίαν καὶ Θράκην, ἵνα κατέλθωμεν ἔπειτα εἰς τὴν Πελοπόννησον διὰ νὰ πλεύσωμεν πρὸς τὰς Κυκλάδας, τὴν Δωδεκάνησον καὶ τὴν Κρήτην.

(Ἐπεταὶ ἡ ἔκθεσις περὶ τῆς ὁποίας βλ. τὸ Ἔργον τῆς Ἀρχαιολογικῆς Ἑταιρείας κατὰ τὸ ἔτος 1976).

.....
.....

ΑΝΑΣΤΑΣΙΟΣ Κ. ΟΡΛΑΝΔΟΣ

ΚΕΦΑΛΑΙΟΝ Α΄

1. ΑΝΑΣΚΑΦΗ ΡΑΜΝΟΥΝΤΟΣ

(Παρένθ. πίν. Α΄ καὶ πίν. 1 - 24)

Ἐσυνεχίσθη διὰ δεύτερον ἔτος ἡ συστηματικὴ ἀνασκαφή, ἔρευνα καὶ μελέτη τοῦ Ραμνοῦντος ὑπὸ τοῦ ὑπογραφομένου, μὲ συνεργάτας τὴν κ. Ἑλένην Θεοχαράκη καὶ τὸν ζωγράφον κ. Κωστὴν Ἡλιάκην, τῶν ὁποίων ἡ βοήθεια καὶ ἡ συμβολὴ εἰς τὴν ἔρευναν τῶν προβλημάτων τῆς ἀνασκαφῆς ὑπῆρξε πολύτιμος.

Εἰς τὰς δαπάνας τῆς ἀνασκαφῆς γενναίως συνέβαλεν ἡ Γενικὴ Διεύθυνσις Ἀρχαιοτήτων καὶ Ἀνασθηλώσεως, σημαντικὴν δὲ βοήθειαν προσέφερεν ὁ Διευθυντὴς τοῦ Ἐθνικοῦ Μουσείου κ. Ν. Γιαλούρης θέσας εἰς τὴν διάθεσίν μου εἰδικευμένον προσωπικὸν χάρις εἰς τὸ ὅποιον κατέστη δυνατὴ ἡ ἀναστήλωσις τοῦ μνημείου τοῦ Διογείτονος.

Ἡ ἀνασκαφὴ καὶ ἡ ἔρευνα ἐξετάθη κατὰ τὸ 1976 εἰς τὴν Νοτίαν καὶ τὴν Βορείαν Ἱερὰν Ὀδὸν καὶ εἰς τὸ Φρούριον.

ΝΟΤΙΑ ΙΕΡΑ ΟΔΟΣ

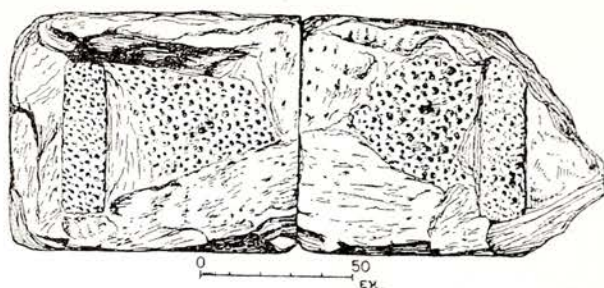
Διὰ τῆς ἐπιστημάνσεως καὶ τῆς ἐρεύνης περιβόλων παρὰ τὴν Νοτίαν Ἱερὰν Ὀδὸν κατέστη δυνατόν νὰ ὀρισθῇ μετ' ἀκριβείας ἡ χάραξις ταύτης, ἀπὸ τοῦ Ἱεροῦ τῆς Νεμέσεως μέχρι τοῦ τελευταίου ὁρατοῦ περιβόλου τῆς πεδιάδος τοῦ Ραμνοῦντος. Τὰ μνημεῖα τῶν ὁποίων ἐξηκριβώθη ἡ ὑπαρξίς δηλοῦνται εἰς τὸ τοπογραφικὸν σχέδιον τῆς περιοχῆς, τὸ πρῶτον πλήρες, τὸ ὅποιον παρατίθεται ἐνταῦθα (παρένθ. πίν. Α΄).

Ἡ περιγραφὴ τῶν περιβόλων γίνεται πάντοτε κατὰ σειρὰν, τῆς Νοτίας Ὀδοῦ ἀπὸ Βορρᾶ πρὸς Νότον, τῆς Βορείας ἀπὸ Νότου πρὸς Βορρᾶν.

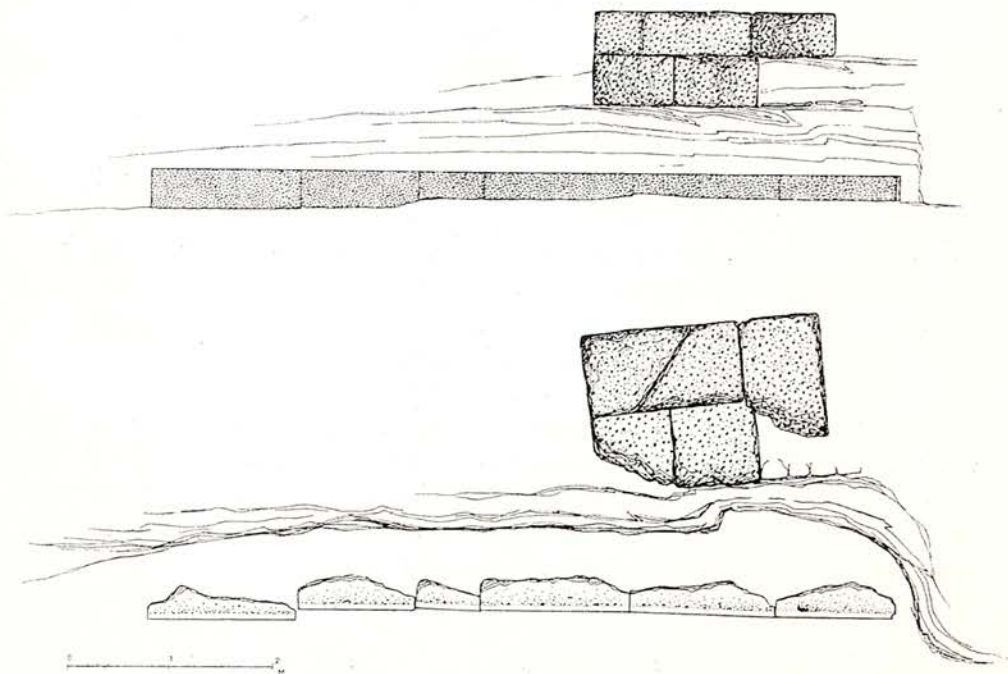
Ο ΠΕΡΙΒΟΛΟΣ ΤΟΥ ΕΥΚΟΛΟΥ

Ἡ ὀνομασία τοῦ περιβόλου ὁ ὁποῖος θὰ περιγραφῇ, κατὰ ποσοστὸν μόνον ἀνταποκρίνεται εἰς τὴν πραγματικότητα, διότι βασίζεται εἰς δύο θραύσματα στήλης συγκολλώμενα καὶ εὑρεθέντα εἰς τὴν ἀνασκαφὴν του, σφύζοντα δὲ τὸ ὄνομα [Ε]ὐκολο[ς]. Ὁ περίβολος εὑρίσκεται εἰς ἀπόστασιν 3 μ. πρὸς Βορρᾶν τοῦ περιβόλου τοῦ Εὐφράνορος (ΠΑΕ 1975, 6 - 11 καὶ ἐνταῦθα) καὶ ἐπὶ τῆς δυτικῆς πλευρᾶς τῆς Ἱερᾶς Ὀδοῦ. Τούτου διεκρίνετο ὑπὲρ τὴν ἐπιφάνειαν τοῦ ἐδάφους τμήμα τοῦ παυρῖνου θεμελίου τοῦ ἐπιτυμβίου ναῖσκου του. Ἡ ἀνασκαφὴ

τοῦ περιβόλου καὶ τοῦ πρὸ αὐτοῦ τμήματος τῆς Ἱερᾶς Ὀδοῦ ἀπεκάλυψε τὸν μέγαν βαθμὸν συλῆσεως καὶ καταστροφῆς του. Οὕτω διετηρήθη κατὰ χώραν



Εἰκ. 1. Ἡ βάσις τοῦ ἐπιτυμβίου ναΐσκου τοῦ περιβόλου τοῦ Εὐκόλου.




Εἰκ. 2. Πρόσοψις καὶ κάτοψις τῆς ὑπαρχούσης καταστάσεως τοῦ περιβόλου τοῦ Εὐκόλου.

μόνον ὁ δόμος τῆς εὐθυνηρίας, ἀποτελούμενος ἀπὸ ἑξ λιθοπλίνθους συνολικοῦ μήκους 6.85 μ. καὶ ὕψους ποικίλλοντος ἀπὸ 0.24 ἕως 0.38 μ. λόγῳ κλίσεως τῆς ὁδοῦ πρὸς Νότον (πίν. 1α). Ὁ δόμος ὅμως τῆς εὐθυνηρίας δὲν σφύζεται ὁλόκληρος διότι ἐλλεῖπει μία πλίνθος, ὡς ὑπολογίζεται, ἐκ τοῦ νοτίου ἄκρου του, μήκους 0.66 μ. περίπου (εἰκ. 2).

Ὁ περίβολος, ὡς ἐλέχθη, ἔχει ὑποστῇ μεγάλην καταστροφὴν, αἱ λιθοπλίνθοι τοῦ ὅμως σφίζονται, κατὰ μικρὸν ποσοστόν, ἐξ ὅλων τῶν δόμων καὶ τῆς ἐπιστέψεως, ὥστε νὰ εἶναι δυνατὴ ἡ ἀναπαράστασίς του (εἰκ. 3).

Ὁ πρῶτος ὑπὲρ τὴν εὐθυντηρίαν δόμος εἶχεν ὕψος 0.53 μ. ἐσώθη δὲ ἐξ αὐτοῦ μόνον ἡ βορεία γωνιαία πλίνθος πλάτους 0.65 μ. Ἐὰν ἀποκαταστήσωμεν καὶ εἰς τὴν νοτίαν γωνίαν ὁμοίου πλάτους πλίνθον, τὸν ἐνδιάμεσον χῶρον κατα-



Εἰκ. 3. Ἀναπαράστασις τοῦ περιβόλου τοῦ Εὐκλόου.

λαμβάνουν τότε πέντε πλίνθοι μήκους 1.20 μ. - 1.28 μ. περίπου, λαμβανομένου ὑπ' ὄψιν ὅτι εἰς τὰ μνημεῖα αὐτοῦ τοῦ εἴδους, ἐν Ραμνοῦντι τοῦλάχιστον, δὲν τηρεῖται τὸ ἰσομέγεθες τῶν λιθοπλίνθων ἐκάστου δόμου. Ὁ δεύτερος δόμος ἔχει ὕψος 0.49 μ. Ἐξ αὐτοῦ σφίζεται ἡ βορεία γωνιαία πλίνθος σφζομένου μήκους 0.94 μ. καὶ ἑτέρα ἀκεραία μήκους 1.24 μ. Ἐκ τοῦ τρίτου δόμου ὕψους 0.43 μ. σφίζονται τρεῖς πλίνθοι ἐκ τοῦ νοτίου τμήματος αὐτοῦ συμπεριλαμβανομένης καὶ τῆς γωνιαίας συνολικοῦ μήκους 3.11 μ. Ἐκ τῆς ἐπιστέψεως, ὀρθογωνίου τομῆς, ὕψους 0.16 μ., σφίζονται τρεῖς πλάκες συνολικοῦ μήκους 3.47 μ. Εἰς τὴν ἐνταῦθα ἀναπαράστασιν αὕτη ἐξέχει κατὰ τὴν πρόσοψιν καὶ πλευρικῶς, ὡς συμβαίνει, ἐν Ραμνοῦντι, εἰς τὸν περίβολον τοῦ Διογέιτονος. Ἡ ἐξωτερικὴ ἐπιφάνεια τῶν λιθοπλίνθων εἶναι εἰργασμένη διὰ λεπτοῦ βελονίου.

Ἐπὶ τῆς ἐπιφανείας τοῦ ἐδάφους καὶ πρὸ τοῦ μνημείου εὐρέθησαν δύο συναρμόζοντα τμήματα βάσεως ἐπιτυμβίου ἀναγλύφου ὕψους 0.46 μ. καὶ πλάτους 0.98 (τὸ ἀριστερόν)-1 μ. (τὸ δεξιόν). Ἐμπρὸς εἶναι λοξότμητος ἐπὶ μήκους 1.16 μ. (εἰκ. 1). Ἐμπροσθεν τοῦ περιβόλου, καὶ ἐπὶ τοῦ ἀρχαίου ἐπιπέδου τῆς

Ἰερᾶς Ὀδοῦ εὐρέθῃ τεμάχιον ἐκ τοῦ ἄκρου τοῦ πεδίου ἐπιτυμβίου ἀναγλύφου, τὸ ὁποῖον ἀρμόζει εἰς δύο θραύσματα ἐκ τοῦ ἀριστεροῦ ἄκρου μεγάλου ἀναγλύφου, τὰ ὅποια εἰκονίζουσι ἰσταμένην ἀνδρικήν μορφήν λίαν ἐφθαρμένην· ταύτης ἡ κεφαλή ἦτο ἐνθετος (πίν. 1β). Τὸ ἀνάγλυφον ἐμνημονεύθη ἐν ΠΑΕ 1975, 10 ὡς εὐρισκόμενον παρὰ τὸν περίβολον τοῦ Εὐφράνορος, προέρχεται δὲ πιθανώτατα ἐκ τῆς ἀρχαιοκαπηλικῆς ἀνασκαφῆς τοῦ 1879 (Lolling, AM 4, 1879, 281).

Εἰς τὴν ἐνταῦθα διδομένην κάτοψιν τοῦ περιβόλου τὸ πώρινον θεμέλιον διὰ τὴν ἰδρυσιν τοῦ ἐπιτυμβίου ναῖσκου καταλαμβάνει τὸ βόρειον μέρος τοῦ ἐσωτερικοῦ τοῦ περιβόλου ἐνῶ εἰς τὴν ἀναπαράστασιν ὁ ναῖσκος ἐτέθη εἰς τὸ μέσον. Τοῦτο ἐγένετο οὕτω διότι, πιθανῶς, ὁλόκληρον τὸ πλάτος τοῦ περιβόλου, ἐσωτερικῶς, κατελαμβάνετο ὑπὸ τοῦ πωρίνου θεμελίου, ὡς εἰς τὸν περίβολον τοῦ Διογείτονος, τὸ ὁποῖον κατεστράφη κατὰ τὸ μέγιστον αὐτοῦ. Εἰς τὸν περίβολον τοῦ Διογείτονος εἰς ναῖσκος εὐρίσκεται εἰς τὸ νότιον μέρος αὐτοῦ, ὑπάρχει ὅμως καὶ δεῦτερος εἰς τὸ μέσον.

Τὰ εὐρήματα τῆς ἀνασκαφῆς δὲν εἶναι σημαντικά, δεικνύουν ὅμως ὅτι ἐπὶ τοῦ περιβόλου ὑπῆρχον ἀνάγλυφα, λίθινα ἀγγεῖα καὶ στήλαι. Ταῦτα εἶναι: ἀρ. 284: Δεξιὸς ἀγκὼν, μέχρι τοῦ μέσου τοῦ πήχεως, γυμνῆς χειρὸς μήκους 0.22 μ. 285: Δεξιὰ ἄκρα χεῖρ ἀπὸ τοῦ καρποῦ μέχρι τοῦ μέσου τῆς πρώτης φάλαγγος τῶν δακτύλων, εἰς χειραψίαν μετ' ἄλλης χειρὸς τῆς ὁποίας σφύζονται μόνον τὰ δάκτυλα, μήκους 0.12 μ. 286: Μικρὸς δάκτυλος δεξιᾶς χειρὸς, μήκους 0.09 μ. 287: Τὸ ἐμπρόσθιον ἄκρον ποδὸς φέροντος ὑπόδημα, ἐπὶ πλίνθου, μικρᾶς μορφῆς, διαστ. 0.13 × 0.16 μ. 288: Τὸ ἡμισυ κυκλικοῦ ποδὸς μαρμαρίνου ἀγγείου ὕψ. 0.17 μ. 289: Τεμάχια μολυβδοχοήσεως, πιθανῶς ἐκ τοῦ ἀναγλύφου ἢ στήλης τοῦ περιβόλου. 290: Δύο θραύσματα συγκολλημένα στήλης, μήκους 0.31, ὕψους 0.10 καὶ πλάτους 0.125 μ. φέροντα λείψανα ἐπιγραφῆς ὕψ. γρ. 0.018 (ο) - 0.025 (Λ). Τὸ ἀριστερὸν τεμάχιον εὐρέθῃ εἰς τὸν χώρον τοῦ περιβόλου, ἐπὶ τῆς ἐπιφανείας τοῦ ἐδάφους ὅμως.

1 [- - - - -]

[᾿Ρ]αμν[ούσιος]


3 [Ε]ὐκκολο[ς - - - -]

[᾿Ραμνούσιος;]

291: Θραῦσμα στήλης (;) ὕψ. 0.085, μήκ. 0.19, πλάτ. 0.07 μ. ἐπὶ τοῦ ὁποίου σφύζονται τὰ γράμματα ΕΛΗ ὕψ. 0.023 - 0.025 μ., λείψανα ὀνόματος λ.χ., [Μεν]έδη[μος - - -]. 292: Θραῦσμα στήλης (;) ὕψ. 0.15, πλάτ. 0.16, πλάτ. 0.06 μ. ᾿Επ' αὐτοῦ σφύζονται τὰ λείψανα, ὕψους 0.025 μ., τῶν γραμμάτων ΡΑΝΩ τὰ ὅποια δύνανται νὰ συμπληρωθοῦν [Εὐφ]ράνω[ρ - -]. ᾿Εὰν ἡ συμπλήρωσις εἶναι ὀρθή, τότε τὸ θραῦσμα αὐτὸ θὰ ἀνήκῃ εἰς τὸν γειτονικὸν περίβολον τοῦ Εὐφράνορος.

Ο ΠΕΡΙΒΟΛΟΣ
ΤΟΥ ΕΥΦΡΑΝΟΡΟΣ

Τοῦ κατὰ τὴν περυσινὴν ἀνασκαφικὴν περίοδον ἐρευνηθέντος περιβόλου τοῦ Εὐφράνορος (ΠΑΕ 1975, 6 - 11), ἐγένετο ἐφέτος συμπληρωματικὴ ἐρευνα, μετὰ τὴν ἀπομάκρυνσιν τῶν ἐπὶ τῆς ἀρχαίας ὁδοῦ λιθοπλίνθων. Ἀνεσκάφησαν αἱ μικραὶ ἐπιχώσεις τῆς ὁδοῦ μετὰ τὴν ἐλπίδα, κυρίως, εὐρέσεως τοῦ ἐλλείποντος μέρους τῆς βάσεως, ἥτις ἔφερε (ΠΑΕ 1975, 7-8, πίν. 3) πεντάστιχον ἐπί-

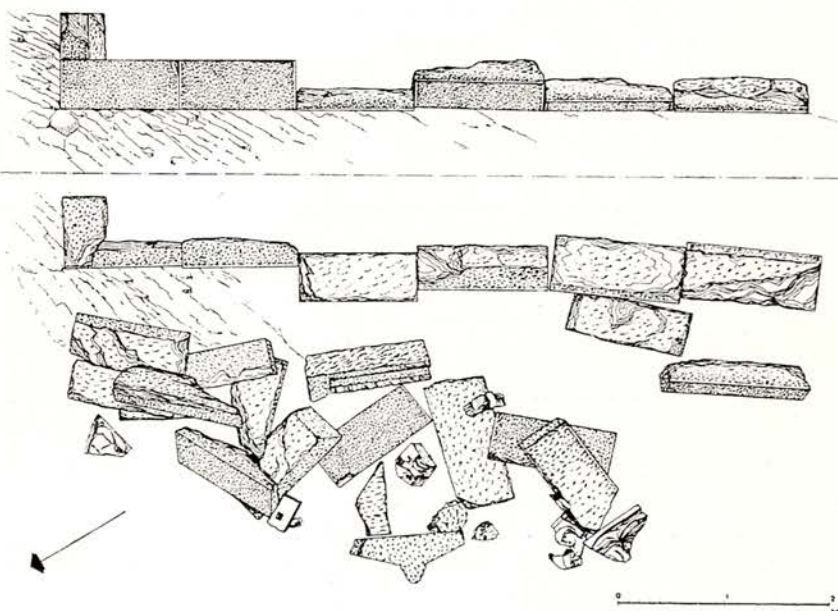


Εἰκ. 4. Ἀναπαράστασις τοῦ περιβόλου τοῦ Εὐφράνορος.

γραμμα. Ἡ ἐρευνα ὅμως ἀπέβη ἄκαρπος διότι οὐδὲν ἀπέδωκεν ἡ ἀνασκαφή. Ὅπως δὲν ἐγκαταλείπω τὴν ἐλπίδα εὐρέσεως, ἔστω εἰς τεμάχια, τοῦ ὑπολοίπου μέρους τῆς βάσεως, διότι ἡ περὶ τὸν περίβολον περιοχὴ καλυπτομένη ὑπὸ πυκνῶν σχίνων χρήζει ἐρεύνης. Ἡ μετακίνησις τῶν λιθοπλίνθων ἐπέτρεψε τὴν ἀναπαράστασιν τοῦ περιβόλου, ἡ ὁποία παρατίθεται. Εἰς ταύτην ἔχω νὰ παρατηρήσω (εἰκ. 4) ὅτι ὁ ἐν μέρει σφζόμενος τρόμος τῆς φερούσης τὸ ἐπίγραμμα βάσεως δὲν φαίνεται νὰ ἐπιτρέπη τὴν ἀναπαράστασιν ναῖσκου ἀλλὰ στήλης, πιθανώτατα δὲ ἦτο ἰδρυμένη εἰς αὐτὴν ἡ μεγάλη στήλη τοῦ περιβόλου.

ΠΕΡΙΒΟΛΟΣ
ΟΙΚΟΓΕΝΕΙΑΣ
ΜΕΝΕΣΤΙΔΟΥ

Εἰς ἀπόστασιν 8 μ. ἀπὸ τοῦ περιβόλου τοῦ Εὐφράννο-
ρος, νοτίως αὐτοῦ καὶ ἐπὶ τῆς ἀνατολικῆς πλευρᾶς τῆς
Νοτίας 'Ιερᾶς 'Οδοῦ ἀπεκαλύφθη περίβολος σχεδὸν
καθ' ὁλοκληρίαν κατεστραμμένος. Πυκνότατα σχίνα
ἐφύοντο ἐπ' αὐτοῦ καὶ ἐπὶ τῆς πρὸ αὐτοῦ ὁδοῦ. Ἡ
ἀθλία ὄψις τῶν καταφανῶς ὑπὸ τῶν ἀρχαιοκαπήλων κατ' ἐπανάληψιν διασα-
λευθέντων ἐρειπίων δὲν προσιώνιζεν εὐτυχῇ ἀποτελέσματα, διὰ μίαν φορὰν




Εἰκ. 5. Ὅψις καὶ κάτωψις τῆς ὑπαρχούσης καταστάσεως τοῦ περιβόλου τῆς οἰκογενείας τοῦ Μενεστίδου.

ἀκόμη ὅμως ἐπεβεβαιώθη ἡ ἀρχὴ ὅτι πρὸ τῆς ἀνασκαφῆς οὐδὲ εἰκασία δύναται νὰ γίνη περὶ τῶν ὑπὸ τὴν γῆν κρυπτομένων, διότι ὑπὸ μικρὰν σχετικῶς ἐπί-
χωσιν καὶ ἐπὶ τῆς 'Ιερᾶς 'Οδοῦ εὐρέθησαν ὅχι μόνον ἅπαντα σχεδὸν τὰ μέλη
τοῦ περιβόλου ἀλλὰ καὶ τὸ μεγαλύτερον καὶ ὠραιότερον τῶν ἐπιτυμβίων ἀνα-
γλύφων τοῦ Ραμνοῦντος, μέρος δὲ αὐτοῦ ἀπετέλουν τὰ δύο τμήματα τοῦ ἀνα-
γλύφου ἀρ. 4901 τοῦ Ἐθνικοῦ Μουσείου (Sybel, 2123 - 2124, Conze, 491,
πίν. CXII).

Τοῦ περιβόλου ἀποτελουμένου ἐκ τριῶν δόμων καὶ ὀρθογωνίου ἐπιστέψεως,
εὐρέθη κατὰ χώραν ὁ κατώτατος δόμος, ἐδραζόμενος ἀμέσως ἐπὶ τοῦ σκληροῦ
βράχου, καὶ ἡ βορεῖα γωνιὰ τοῦ δευτέρου δόμου. Πρὸ τοῦ περιβόλου, ἐπὶ
τῆς ὁδοῦ, εὐρίσκοντο καὶ αἱ λοιπαὶ λιθόπλινθοι αὐτοῦ, μὲ τὴν ἐξάίρεσιν μόνον

ἀνὰ μιᾶς πλίνθου τοῦ δευτέρου καὶ τοῦ τρίτου δόμου (τῶν ἀκραίων νοτίων), δύο πλακῶν τῆς ἐπιστέψεως (τῶν δύο κεντρικῶν) καὶ τοῦ δεξιοῦ ἡμίσεος τῆς βάσεως τῆς ἀναγλύφου στήλης τοῦ περιβόλου (εἰκ. 5, πίν. 1γ).

Ὁ περίβολος εἶχε μῆκος 7.50 καὶ ὕψος 1.70 μ., ἦτοι ὕψος 0.54 μ. ὁ πρῶτος δόμος (ἑξ πλίνθοι), 0.50 μ. ὁ δεύτερος δόμος (ἑπτὰ πλίνθοι), 0.50 μ. ὁ τρίτος δόμος (ἑξ πλίνθοι) καὶ 0.16 μ. ἡ ὀρθογωνία ἐπίστεψις (τέσσαρες πλάκες). Ἡ ἐπιφάνεια τῶν λιθοπλίνθων εἶναι εἰργασμένη μὲ τὸ βελόνι, λεῖα δὲ εἶναι στενὴ



Εἰκ. 6. Ἀναπαράστασις τοῦ περιβόλου τῆς οἰκογενείας τοῦ Μενεσίδου.

ταινία παρὰ τοὺς καθέτους ἄρμους καὶ τὴν βορείαν καὶ νοτίαν κάθετον παρυφήν τοῦ περιβόλου.

Εἰς τὸ μέσον τοῦ περιβόλου ἦτο ἰδρυμένη ἡ μεγάλη ἀνάγλυφος στήλη αὐτοῦ, ἐπὶ βάσεως ὕψους 0.22 μ. ἀποτελουμένης ἐκ δύο τεμαχίων, τοῦ ἀριστεροῦ μήκους 1.26 μ., τοῦ δεξιῦ 1.14 μ. περίπου. Ἐπὶ τῆς ἀκραίας, ἀπὸ Βορρᾶ, πλακῶς τῆς ἐπιστέψεως, σχεδὸν εἰς τὸ ἄκρον αὐτῆς, ἦτο ἰδρυμένη μαρμαρίνη λήκυθος μετ' ἀναγλύφου παραστάσεως, διασωθεῖσα μὲ βαρείας βλάβας. Ὁ κυκλικὸς τὸρμος διὰ τὴν στερέωσιν αὐτῆς ἔχει διάμετρον 0.16 μ. καὶ βάθος 0.5 μ. (εἰκ. 6).

Ὡς ἐλέχθη ἤδη τὰ μόνα εὐρήματα ἐκ τῆς ἀνασκαφῆς τοῦ περιβόλου ἦσαν ἡ μεγάλη ἀνάγλυφος στήλη του καὶ μαρμαρίνη λήκυθος μετ' ἀναγλύφου παραστάσεως. Τὰ τεμάχια τῆς στήλης καὶ τοῦ μονολίθου, ἐξ ἄλλου τεμαχίου μαρμάρου, ἀετώματος αὐτῆς εὐρέθησαν ἐπὶ τῆς Ἱερᾶς Ὀδοῦ, μεταξὺ τῶν πλίνθων τοῦ περιβόλου (πίν. 2α).

Τοῦ ἀναγλύφου δύο τεμάχια (Ἑθν. Μουσεῖον ἀρ. 4901) ἦσαν γνωστὰ ἀπὸ

τοῦ 1879. Ταῦτα εἶχον εὐρεθῆ ὑπὸ τῶν ἀρχαιοκαπήλων ἐν Ραμνοῦντι κατὰ τὴν μεγάλην των ἐπιδρομὴν τοῦ 1879 καὶ εἶχον πωληθῆ εἰς τὴν Ἀρχαιολογικὴν Ὑπηρεσίαν. Σήμερον ἡ στήλη ὡς ἀποκαθίσταται, ὅχι πλήρως, διὰ τῆς συναρμογῆς τῶν δύο παλαιῶν καὶ πλήθους νέων τεμαχίων, ἐξ ὧν εἴκοσιν ἀποτελοῦν τὸ οὐσιῶδες μέρος αὐτῆς, ἔχει ὡς ἐξῆς, λαμβανομένου ὑπ' ὄψιν ὅτι αἱ διδόμεναι γενικαὶ διαστάσεις δὲν εἶναι ἀπολύτως ἀκριβεῖς διότι δὲν ἔχει ἀκόμη συγκολληθῆ. Τὸ καθαρὸν ὕψος τοῦ ἀναγλύφου (ἀρ. 302) εἶναι ± 2 μ., τὸ πλάτος, ἄνω 1.94 μ., κάτω 2 μ., τὸ δὲ πᾶχος 0.20 μ. Ἀποτελεῖται ἐκ δύο πλακῶν πλάτους 0.82 - 0.86 μ. (ἀριστερά), 1.12 - 1.16 (δεξιὰ). Ἐπὶ τοῦ ἐν παραστάσι ἀναγλύφου λήγοντος ἄνω εἰς κυμάτιον ἐστηρίζετο διὰ σιδηρῶν ἐμβόλων ἀέτωμα μονόλιθον, σήμερον θραυσμένον εἰς δύο καὶ ἐλλιπὲς δεξιὰ, ὕψους μεγίστου 0.53 μ. καὶ πλάτους 2.04 μ., πᾶχους δὲ 0.20 μ., τοῦ ὁποῖου τὰ ἀκρωτήρια ἔφερον γραπτὰ ἀνθέμια μὴ δηλούμενα εἰς τὴν ἀναπαράστασιν.

Ἐπὶ τοῦ ἐπιστυλίου τοῦ ἀετώματος (ἀρ. 301), ὕψους 0.065 μ., εἶναι χαραγμένα κατὰ σειράν, ἐξ ἀριστερῶν πρὸς τὰ δεξιὰ (πίν. 2β, 4α), διὰ γραμμάτων ὕψους 0.02 - 0.025 μ., τὰ ἐξῆς τέσσαρα ὀνόματα (σημειωτέον ὅτι τὰ πατρώνυμα εἶναι χαραγμένα στοιχηδὸν ἐν σχέσει μὲ τὰ ὀνόματα):

Μενεσθεὺς

Μενεστίδο

2 *Μενεσθένης*

Μενεστίδο

3 *Καλλιστῶ*

Μενεστίδο

4 *Ναυσιπτολέμ[η]*

Μενεστίδο γυ[νῆ]

5 *[-----]*

[-----]

Εἰς τὸ ἄκρον δεξιὸν τοῦ ἐπιστυλίου θὰ ᾔτο χαραγμένον, ὑποθέτω, τὸ ὄνομα τῆς τρίτης γυναικὸς τῆς παραστάσεως, πιθανώτατα ἐτέρας ἀδελφῆς. Οὕτω ἡ παράστασις εἰκόνιζε τοὺς δύο ἀδελφούς Μενεσθέα καὶ Μενεσθένη, τὰς δύο ἀδελφάς των Καλλιστῶ καὶ *[-----]* καὶ τὴν μητέρα των Ναυσιπτολέμην. Ἀξίον σημειώσεως εἶναι ὅτι ὁ πατήρ Μενεστίδης ἀπουσιάζει ἐκ τοῦ ἀναγλύφου καί, πιθανώτατα, ἐκ τῆς ἐπιγραφῆς.

Εἰς τὸν χῶρον τοῦ περιβόλου τοῦ Ἀθηνόδωρου (Πετράκος, ΠΑΕ 1975, 29) εὐρέθη ἡ ἐπιγραφὴ IG II² 7341 (Pouilloux, La Forteresse ἀρ. 58) μὲ δύο ὀνόματα ὧν τὸ ἕτερον ἔχει ὡς ἐξῆς: [Μ]ενεσθεὺς [Μ]ενεστίδου [Ῥ]αμνούσιο[ς]. Περὶ τῆς ἐναλλαγῆς σθ-στ βλ. Buck, Greek Dialekts, 72.

Ἡ παράστασις τοῦ ἀναγλύφου, χρονολογούμενου εἰς τοὺς περὶ τὸ 380 - 370 π.Χ. χρόνους, ἔχει, συνοπτικῶς, ὡς ἐξῆς (πίν. 3, 4α-β, 5α-β): Ἐθν. Μουσ. ἀρ. 4901 + ἀποθ. Ραμνοῦντος 171 (παλαιὸν τεμάχιον τοῦ ἀναγλύφου εὑρεθὲν εἰς τὸν χῶρον τοῦ περιβόλου τὸ 1960) + 302 (τὰ νέα τεμάχια). Μεταξὺ δύο ἀναγλύφων παραστάδων εἰκονίζονται πέντε πρόσωπα. Δεξιὰ γυνὴ καθημένη ἐπὶ κλισμοῦ βλέπει ἀριστερὰ καὶ τείνει τὴν δεξιὰν μετὰ τὴν παλάμην πρὸς τὰ ἄνω. Ὅπισω αὐτῆς ἴσταται ἄλλη γυνὴ ἡ ὁποία ἀγκουμπᾷ τὴν ἀριστερὰν ἐπὶ τοῦ ἀριστεροῦ ὤμου τῆς καθημένης, πρὸ αὐτῆς δέ, τῆς ἱσταμένης, ὑπάρχει τρίτη γυνὴ ἐστραμμένη ἐπίσης ἀριστερὰ, μετὰ τὴν κεφαλὴν ἐντελῶς κατὰ κρόταφον. Πρὸ τῶν γυναικῶν ὑπάρχουν δύο ἄνδρες ἐστραμμένοι δεξιὰ. Τοῦ πρώτου σφύζεται τὸ ἀπὸ τῶν γονάτων καὶ κάτω μέρος τοῦ σώματος. Παρὰ τοὺς πόδας του κεφαλὴ κυνὸς ἰχνηλατοῦντος. Ὅπισω αὐτοῦ, εἰς τὸ ἀριστερὸν ἄκρον τοῦ ἀναγλύφου, σφύζεται τὸ ἄνω μέρος τοῦ σώματος ἐφήβου, μετὰ τῆς κεφαλῆς, μετὰ τὸ ἱμάτιον ἐπὶ τοῦ ὤμου καὶ τὸ στῆθος γυμνόν.

Ἡ παρατιθεμένη φωτογραφία δεικνύει συνηρμοσμένα τὰ μεγάλα τεμάχια τοῦ ἀναγλύφου, μεταξὺ τῶν ὁποίων καὶ τὰ εὑρεθέντα τὸ 1879. Ὑπάρχει ἀκόμη πλῆθος θραυσμάτων τὰ ὁποῖα θὰ συγκολληθοῦν, τότε δὲ ἡ παράστασις θὰ εἶναι πληρεστέρα. Ἀλλὰ καὶ εἰς τὸν περίεξ τοῦ περιβόλου χῶρον πιστεύω ὅτι θὰ εὑρεθοῦν καὶ ἄλλα θραύσματα ὅταν συνεχισθῇ ἡ ἔρευνα καὶ κοποῦν τὰ σχίνα τὰ ὁποῖα τὸν καλύπτουν.

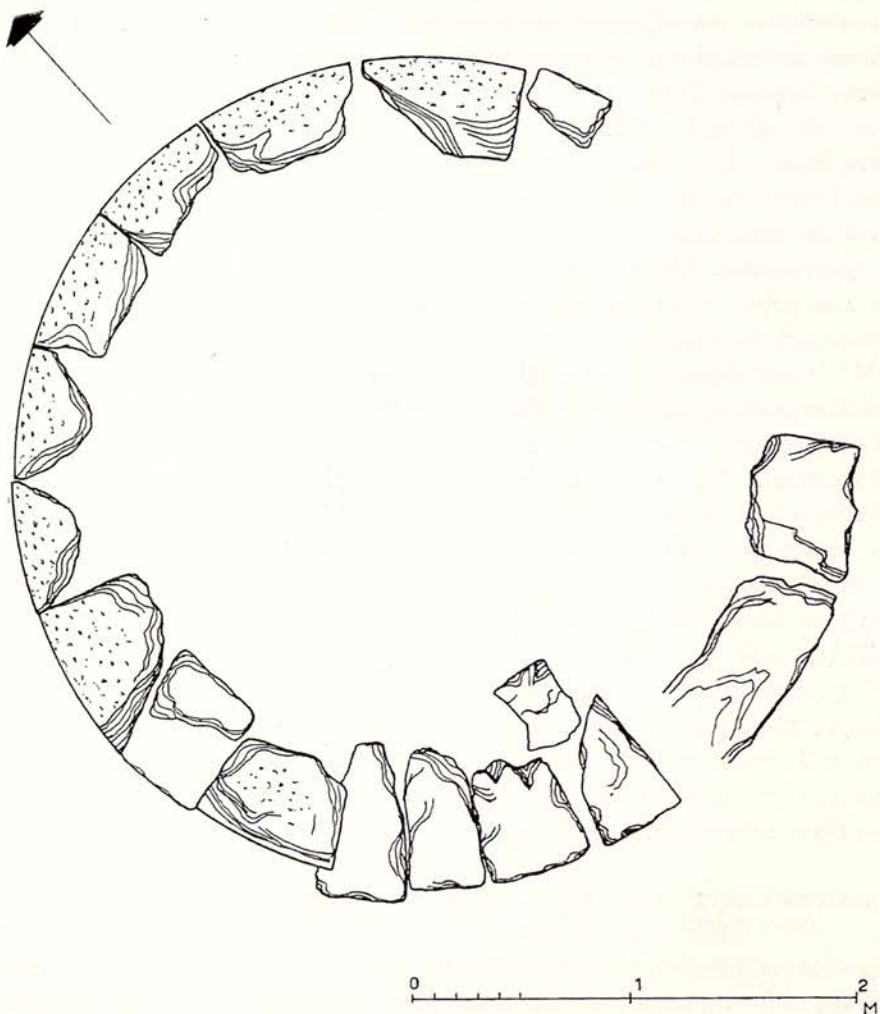
Ἡ λήκυθος τοῦ περιβόλου εὑρέθη ἐπὶ τῆς Ἱερᾶς Ὀδοῦ καὶ πρὸ τοῦ σημείου περίπου ὅπου ἦτο ἰδρυμένη. Αὕτη (ἀρ. 303) ἔχει ὕψος 0.85 μ., μεγ. διάμ. 0.365 μ. καὶ εἶναι ἐλλιπὴς τὸν λαιμόν, τὴν λαβὴν καὶ τὸν πόδα πλὴν τῆς γενικῆς μεγάλης φθορᾶς τὴν ὁποῖαν ἔχει ὑποστῇ. Ἐπὶ τῆς κοιλίας ὑπάρχει ἀνάγλυφος παράστασις ἀριστερὰ ἄνδρὸς ἱσταμένου καὶ στηριζομένου ἐπὶ ῥάβδου πρὸ τοῦ ὁποίου τρεῖς ἄλλαι ἱστάμεναι μορφαί, τῶν ὁποίων σφύζονται οἱ πόδες ἀπὸ τῶν γονάτων καὶ τῶν δύο καὶ αἱ ἐφθαρμένα κεφαλαί. Τὸ ὑπόλοιπον σῶμα των εἶναι κατεστραμμένον λόγῳ ἀποπείρας κοπῆς τῆς ληκύθου εἰς δύο (πίν. 6α).

ΑΝΩΝΥΜΟΣ ΚΥΚΛΙΚΟΣ ΠΕΡΙΒΟΛΟΣ

Εἰς ἀπόστασιν 55 μ. πρὸς Νότον τοῦ περιβόλου τοῦ Εὐφράνορος, ἀρχαιοκαπηλικὸς λάκκος ὠδήγησεν εἰς τὴν εὑρεσιν τῶν θεμελίων κυκλικοῦ περιβόλου διαμέτρου 3.90 μ. Σφύζεται τμήμα τῆς εὐθυντηρίας ἐξ ἀδρῶς κατειργασμένων μαρμαρολίθων καὶ τὸ ἥμισυ καὶ πλέον τοῦ πρώτου δόμου ἀποτελουμένου ἐξ εἰργασμένων μαρμαροπλίνθων μετὰ καμπύλην τὴν ἐξωτερικὴν πλευράν. Αἱ πρὸς τὸ ἐσωτερικὸν βλέπουσαι πλευραὶ τῶν μαρμαροπλίνθων αὐτῶν εἶναι σχεδὸν ἀκατέργαστοι ἐνῶ ἡ ἄνω ἐπιφάνειά των εἶναι καλῶς εἰργασμένη μετὰ τὸ βελόνι.

Ἐκ τῆς ἀνωδομίας σφύζονται ἀκόμη ὀλίγαι μαρμαρόπλινθοι ἐξ ὧν ὅμως πρὸς τὸ παρὸν δὲν δύναται νὰ ἐξαχθῇ συμπεράσμα σχετικὸν μετὰ τὸ ὕψος τοῦ περιβόλου. Φαίνεται ὅμως ὅτι ἡ τοιχοδομία δὲν ἦτο ἰσόδομος.

Ἐκ τῆς ἐπιστέψεως σώζεται μία πλάξ μόνον χορδῆς 0.835 μ., βάθους 0.52 μ. (ἄνω) καὶ ὕψους 0.195 μ. Κατὰ τὴν στενὴν ἐξωτερικὴν πλευρὰν εἶναι λεία καὶ λοξή, μειουμένη πρὸς τὰ ἄνω (εἰκ. 7, πίν. 6β).

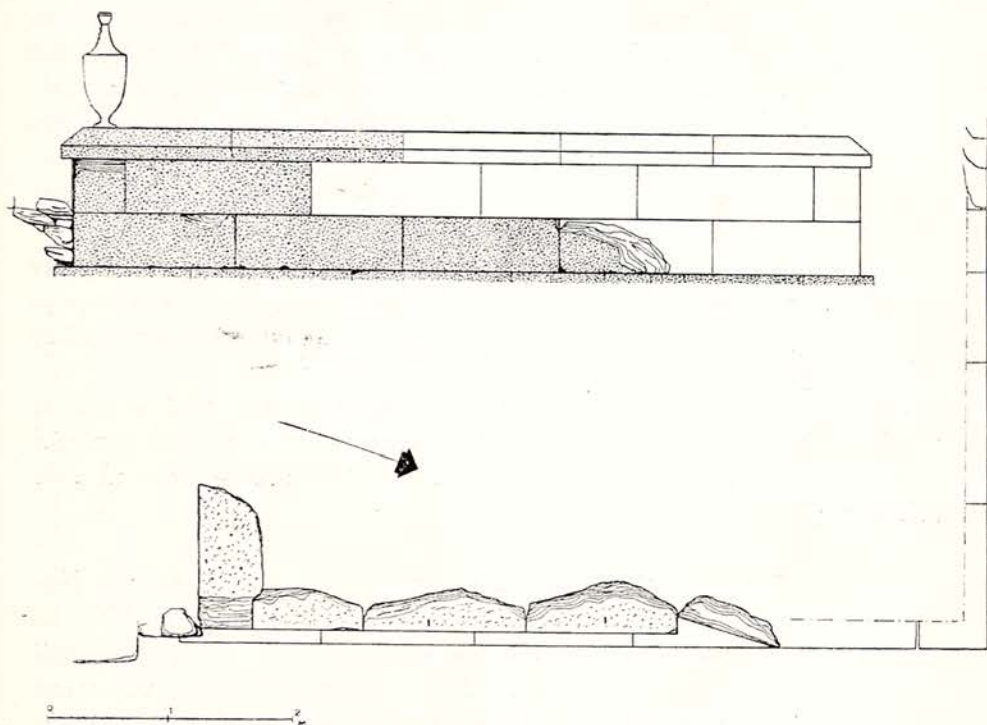


Εἰκ. 7. Κάτοψις κυκλικοῦ περιβόλου τῆς Ν. Ἱερᾶς Ὁδοῦ.

ΑΝΩΝΥΜΟΣ ΠΕΡΙΒΟΛΟΣ
(ΣΠΙΘΑΡΙ ΜΑΖΙ)

Ἀνέκαθεν ἦτο θεατός, ἐντὸς πυκνοτάτων σχίνων, περιβόλος ὀρθογώνιος πρὸς Νότον τοῦ Ἱεροῦ τῆς Νεμέσεως καὶ εἰς ἀπόστασιν 1050 περίπου μ. ἀπὸ τοῦ ἀναλήμματος αὐτοῦ, εἰς τὴν θέσιν Σταυροδρόμι ἢ Σπιθάρι Μάζι (νερὸ ἢ γούρνα τοῦ Μάζι, τοῦ παρὰ τὸ Καπανδρίτι χωρίου, εἰς τὸ ὁποῖον ἀνήκε, κατὰ τὸν

παρελθόντα τουλάχιστον αἰῶνα, μέρος τῆς περιοχῆς τοῦ Ραμνουῦντος). Ὁ καθαρισμὸς ἀπὸ τῆς φυτείας καὶ ἡ ἀφαίρεσις μικρῶν ἐπιχώσεων εἰς ὠρισμένα σημεῖα, ἀπεκάλυψε κατὰ χώραν πλήρως τὴν εὐθυντηρίαν τοῦ περιβόλου, τέσσαρας λιθοπλίνθους τοῦ πρώτου δόμου καὶ τὴν γωνιαίαν νοτίαν τοῦ δευτέρου καὶ τελευταίου δόμου. Πρὸ τοῦ περιβόλου ἔκειτο μία λιθόπλινθος τοῦ δευτέρου δόμου καὶ δύο συνεχόμεναι πλάκες τῆς ἐπιστέψεως, ἡ νοτία γωνιαία καὶ ἡ παρ' αὐτήν.



Εἰκ. 8. Ἀνώνυμος περίβολος εἰς τὴν θέσιν Σπιθάρι Μάζι.

Τὸ μῆκος τοῦ περιβόλου, ἐπὶ τῆς εὐθυντηρίας, εἶναι 7 μ. εἰς τὴν πρόσοψιν καὶ 4.90 μ. (ὅσον σφύζεται) εἰς τὴν βορείαν πλευράν. Ὁ πρῶτος δόμος εἰσέχει κατὰ τὸ νότιον ἄκρον 0.20 μ., πιθανώτατα δὲ θὰ εἰσεῖχεν ἐξ ἴσου καὶ εἰς τὸ βόρειον. Οὕτω τὸ μῆκος τοῦ πρώτου δόμου θὰ ᾔτο 6.60 μ. περίπου.

Τὸ ὕψος τῆς εὐθυντηρίας εἶναι ± 0.30 μ. τοῦ πρώτου καὶ τοῦ δευτέρου δόμου 0.50 μ. Ἡ ἐπίστεψις ἔχει ὕψος 0.295 μ. καὶ εἶναι λοξότμητος κατὰ 0.18 μ. τοῦ ὕψους τῆς, εἰς τὸ ἀνώτερον μέρος. Ἡ νοτία γωνιαία πλὰξ τῆς ἐπιστέψεως φέρει εἰς τὴν ἄνω αὐτῆς ἐπιφάνειαν καὶ πρὸς τὴν ἐξωτερικὴν γωνίαν τῆς, τόρμον κυκλικὸν διαμέτρου 0.19 μ. καὶ βάθους 0.07 μ. διὰ τὴν στερέωσιν

λιθίνου ἐπιτυμβίου ἀγγείου. Εἰς τὸ παρατιθέμενον σχέδιον (εἰκ. 8) ἀνεπαρεστάθη λήκυθος ὡς συνηθεστέρα τῆς λουτροφόρου.

Νοτίως τοῦ περιβόλου καὶ ἐν ἐπαφῇ πρὸς αὐτὸν ὑπάρχει μικρὸν ἀρχαῖον ἀναλημματικὸν τοιχάριον τὸ ὁποῖον δεικνύει ὅτι ἐγένετο τομὴ εἰς τὸν ὁμαλῶς ὑψόμενον λόφον, εἰς τὸ σῆμεῖον ἐκεῖνο, διὰ τὴν κατασκευὴν τοῦ μνημείου (πίν. 7α).

Αἱ λιθόπλινθοι τοῦ περιβόλου δὲν συνεδέοντο μεταξὺ των διὰ συνδέσμων ἀφ' ἐνὸς ἐκ λόγων οἰκονομίας, ἀφ' ἐτέρου διότι δὲν ἦσαν ἀπολύτως ἀναγκαῖοι λόγῳ τοῦ μικροῦ ὕψους του. Κατὰ διαστήματα ὅμως σφίζονται μοχλοβόθρια.

Τὸ κατὰ τὴν βορείαν πλευρὰν μέγα μῆκος τοῦ περιβόλου δεικνύει ὅτι τὸ ἔδαφος κατὰ τὴν πλευρὰν αὐτὴν ἦτο ταπεινωμένον καὶ ἐχρειάζετο τοῖχος διὰ τὴν συγκράτησιν τῶν χωμάτων τοῦ τύμβου. Ὅπως δὲποτε δὲν σφίζονται λιθόπλινθοι οἱ ὁποῖοι νὰ ἐπιτρέπουν τὴν εἰκασίαν ὅτι καὶ κατὰ τὴν βορείαν πλευρὰν ὁ περίβολος ἦτο ἐπιμελῶς κατασκευασμένος, ὡς εἰς τὴν πρόσοψιν.

Ἡ ὄψις τοῦ μνημείου εἶναι εἰργασμένη μὲ πολλὴν ἐπιμέλειαν μὲ λεπτὸ βελόνι, ὡς ὁ περίβολος τοῦ Ἀθηνόδωρου εἰς τὴν Βορείαν Ἱερὰν Ὀδόν.

Ἡ ἐσωτερικὴ ἐπίχρσις ἔχει κατὰ μέγα μέρος ἀφαιρεθῇ, μεγάλην δὲ ζημίαν ὑπέστη τὸ μνημεῖον πρὸ ἐτῶν ὑπὸ μηχανικοῦ ἐκσκαφῆς ὅστις κατέστρεψε τὸ βόρειον ἄκρον αὐτοῦ. Ἐπὶ τοῦ περιβόλου δὲν φαίνεται νὰ ἴστατο ἐπιτύμβιος ναῖσχος διότι οὐδὲν ἔχνος θεμελιώσεως δι' αὐτὸν ὑφίσταται.

Κατὰ τὴν ἀνασκαφὴν εὐρέθησαν δύο τεμάχια μαρμάρων ἐκ τοῦ ἄνω μέρους δύο στήλων σφίζοντα τὰ κυμάτια μὲ τὰ ὁποῖα ἐπεστέφοντο αὗται καὶ θραῦσμα ἐκ τοῦ σχεδὸν ὀλογλύφου ἀνθεμίου μεγάλης στήλης (ἀρ. 303 καὶ διὰ τὰ τρία θραύσματα ὁμοῦ).

ΑΝΩΝΥΜΟΣ ΠΕΡΙΒΟΛΟΣ

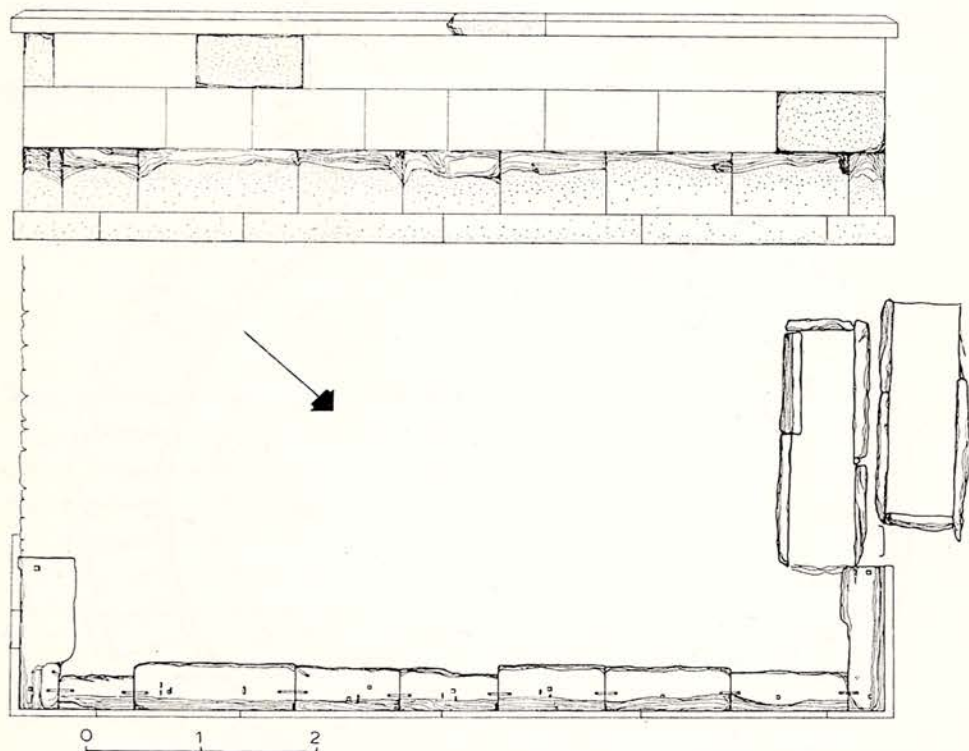
Ὁ τελευταῖος σφζόμενος ὁρατὸς περίβολος τῆς Νοτίας Ἱερᾶς Ὀδοῦ εὐρίσκεται εἰς ἀπόστασιν 1750 μ. περίπου κατ' εὐθεῖαν γραμμὴν ἀπὸ τῆς γωνίας τοῦ ἀναλήμματος τοῦ Ἱεροῦ τῆς Νεμέσεως καὶ 200 μ. περίπου δυτικῶς τοῦ παρὰ τὴν δημοσίαν ὁδὸν εἰκονοστασίου τοῦ ἁγίου Σπυρίδωνος, παρὰ τὸν χωματόδρομον τὸν ἄγοντα εἰς Λιμιώνα.

Τοῦ περιβόλου σφίζεται κατὰ χώραν ἡ εὐθυντηρία καὶ ὁ πρῶτος δόμος (εἰκ. 9, πίν. 7β). Ἐκ τοῦ δευτέρου δόμου σφίζεται μία λιθόπλινθος, δύο ἐκ τοῦ τρίτου καὶ ἑλλιπὴς πλάξ ἐκ τῆς ἐπιστέψεως.

Ἡ ἀνασκαφὴ ἐντὸς τοῦ περιβόλου καὶ πρὸ αὐτοῦ οὐδὲν ἔφερεν εἰς φῶς. Τὰ χώματα ἦσαν καθαρὰ καὶ σκληρὰ ὁ δὲ περίβολος φαίνεται ὅτι οὐδέποτε εἶχε καλυφθῇ ὀλοκληρωτικῶς ὑπὸ τῶν χωμάτων καὶ ὅτι κατεστράφη βαθμυδόν. Τὸ μῆκος του ἐπὶ τῆς εὐθυντηρίας εἶναι 6.86 μ. (ἐξ λιθόπλινθοι, ἐπὶ δὲ τοῦ πρώτου δόμου 7.70 μ. (ἐννέα λιθόπλινθοι). Τὸ μῆκος τῆς πλίνθου τοῦ δευτέρου δόμου εἶναι 1.05 μ. (γωνιαία βορεία), τοῦ τρίτου δόμου 0.26 μ. (γωνιαία νοτία) καὶ τῆς ἑλλιποῦς δεξιᾶ πλακὸς τῆς ἐπιστέψεως 0.90 μ.

Τὸ ὕψος τοῦ περιβόλου ἦτο 2.25 μ., ἦτοι 0.29 μ. ἡ εὐθυνητήρια, 0.62 μ. ὁ πρῶτος δόμος, 0.60 μ. ὁ δεύτερος, 0.52 μ. ὁ τρίτος καὶ 0.22 μ. ἡ ἐπίστεψις, ἡ ὁποία ἄνω εἶναι λοξότμητος εἰς ὕψος 0.08 μ. Ἡ εὐθυνητήρια ἐξέχει τοῦ πρώτου δόμου εἰς τὴν πρόσοψιν 0.06 καὶ εἰς τὰς δύο στενὰς πλευράς 0.09 μ.

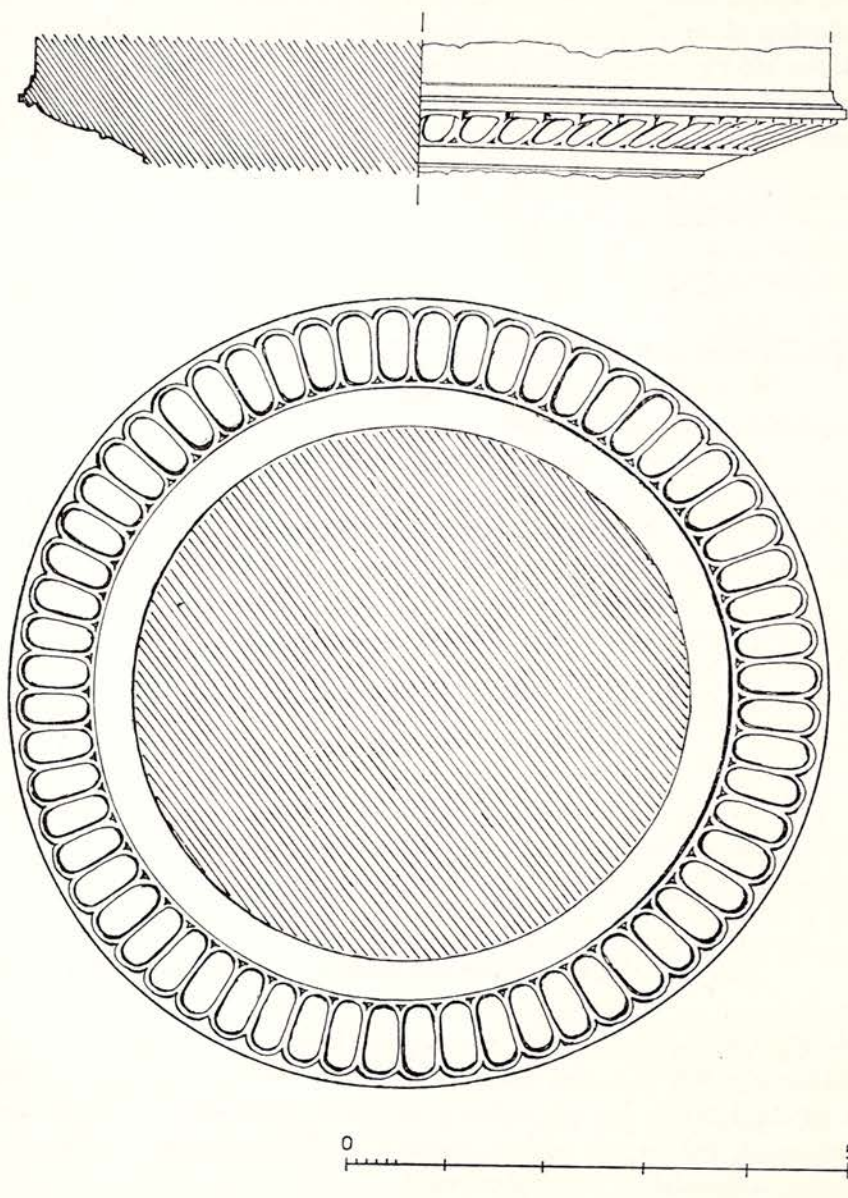
Ἐπειδὴ ὁ τόπος ὅπου κατεσκευάσθη ὁ περίβολος ἦτο ἐπίπεδος, τὸ μνημεῖον ἔχει καὶ στενὰς πλευράς (πίν. 7γ). Ἡ ΝΑ ἔχει μῆκος εἰς τὴν εὐθυνητήριαν 1.78



Εἰκ. 9. Ὁψις καὶ κάτωψις περιβόλου τῆς Νοτίας Ἱερᾶς Ὁδοῦ.

μ. (τρεῖς λιθοπλίνθοι) καὶ εἰς τὸν πρῶτον δόμον 1.48 μ., ὅσον δηλαδὴ εἶναι τὸ βάθος τῆς ΝΑ γωνιαίας λιθοπλίνθου τῆς προσόψεως. Ἡ ΒΔ στενὴ πλευρὰ ἔχει μῆκος 1.50 μ. ἐπὶ τῆς εὐθυνητήριας (μία λιθοπλίνθος, ἡ ΒΔ γωνιαία τῆς προσόψεως), ἐπὶ δὲ τοῦ πρώτου δόμου 1.42 μ. (ὅσον εἶναι τὸ βάθος τῆς ΒΔ γωνιαίας λιθοπλίνθου τῆς προσόψεως).

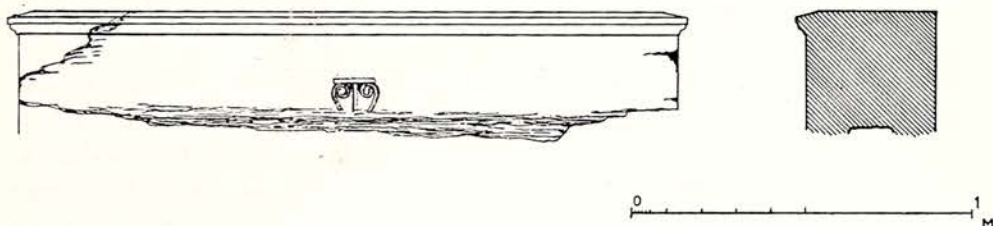
Ἡ ἐξωτερικὴ ἐπιφάνεια τῶν λιθοπλίνθων τοῦ περιβόλου εἶναι ἐντελῶς λεία, μόνη περίπτωσις μέχρι σήμερον εἰς τὸν Ραμνουῦντα (πίν. 8α), ὅπου αἱ λιθοπλίνθοι τῶν περιβόλων διακοσμοῦνται εἴτε διὰ καθέτων αὐλακώσεων (Διογείτονος, Εὐφράνορος), εἴτε διὰ πυκνῶν κτυπημάτων διὰ τοῦ βελονίου (Ἀθηνο-



Εἰκ. 10. Ὀψις, τομή καὶ κάτωψις μαρμαρίνου καλύμματος ἐπιτυμβίας λουτροφόρου.

δώρου, ἀνωνύμου τῆς Βορείας 'Ιερᾶς 'Οδοῦ, οἰκογενείας Μενεστίδου, περιβόλου ἐν θέσει Σπιθάρι Μάξι κ.ἄ.).

Αἱ λιθόπλινθοι τοῦ περιβόλου συνεδέοντο διὰ συνδέσμων σχήματος πεῖ μεταξὺ των, μήκους 0.22 - 0.26 περίπου ἕκαστος ἐκ τῶν ὁποίων οὐδείς διετηρήθη. 'Επὶ τῆς ἄνω ἐπιφανείας τοῦ πρώτου δόμου ὑπάρχουν ἐπίσης μοχλοβόθρια διὰ τὴν τοποθέτησιν τῶν λιθοπλίνθων, ἐξ ὧν ἐξάγεται τὸ κατὰ προσέγγισιν μέγεθος τῶν πλίνθων τοῦ δευτέρου δόμου, ὡς φαίνεται εἰς τὸ σχέδιον τοῦ περιβόλου καὶ ὀρθογώνιοι τόρμοι 0.035×0.035 περίπου, πιθανῶς διὰ τὴν



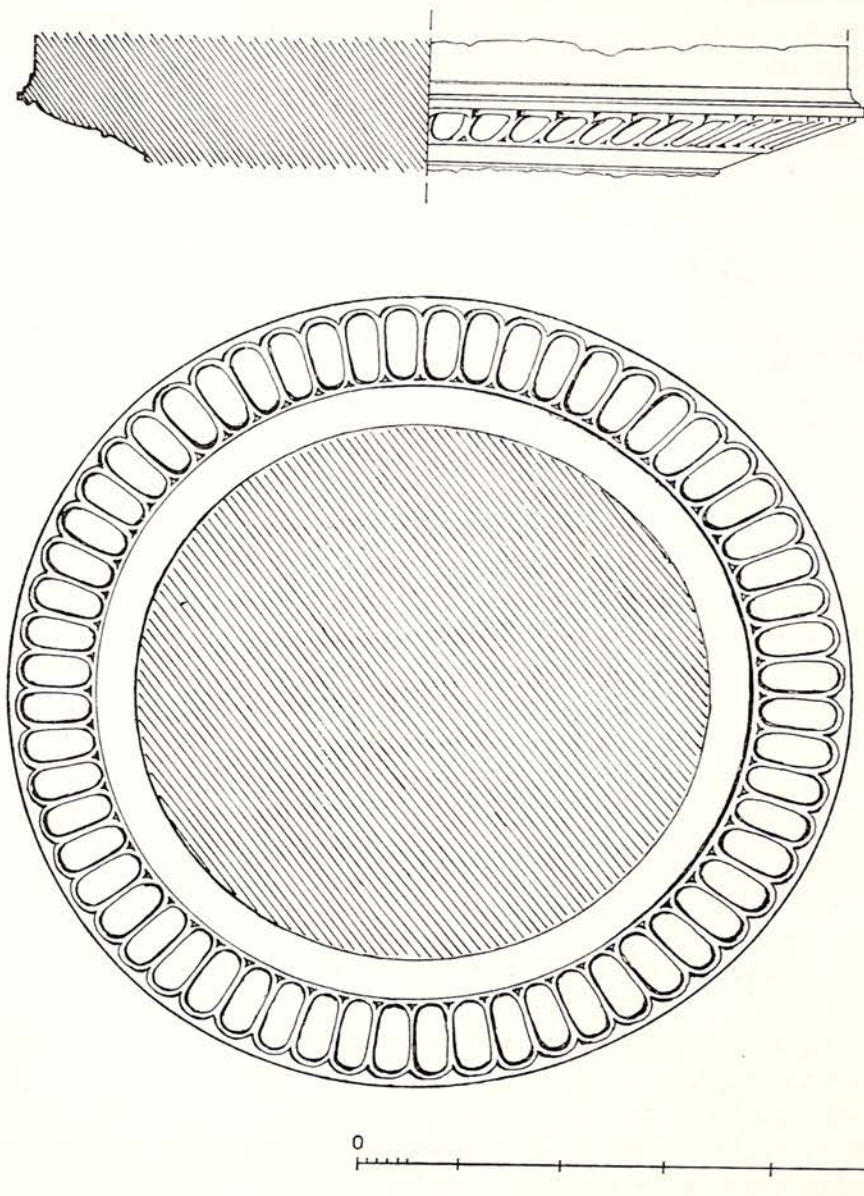
Εἰκ. 11. 'Οπίσ και τομή μαρμαρίνης ἐπιτυμβίας τραπέζης.

τόρμωσιν ἐμβόλων πρὸς καλυτέραν στερέωσιν τοῦ δευτέρου δόμου. "Ομοιοὶ τόρμοι ὑπάρχουν καὶ εἰς τὰς μεμονωμένας λιθοπλίνθους τῶν ἄλλων δόμων (πίν. 8β). Τοιοῦτος τρόπος συνδέσεως μετὰ τῶν ὑπερκειμένων δόμων δὲν παρατηρήθη εἰς ἄλλον ταφικὸν περίβολον τοῦ Ραμνουῦντος.

'Οπίσω τῆς ΒΔ γωνιαίας πλίνθου τοῦ περιβόλου ἀνεσκάφησαν δύο σαρκοφάγοι κατεσκευασμένοι ἐκ μαρμαρίνων, ἐντελῶς ἀκατεργάστων, πλακῶν. 'Η ἀριστερὰ εὐρισκομένη ἔχει ἐσωτερικὰς διαστάσεις 0.60×2.30 μ. καὶ βάθος 0.65 μ. ἡ δὲ δεξιὰ 0.62×2.06 μ. καὶ βάθος 0.75 μ. 'Εντὸς αὐτῶν οὐδὲν εὐρέθη, εἶχον δέ, ὡς φαίνεται, ἐρευνηθῇ ὑπὸ τῶν ἀρχαιοκαπήλων κατ' ἐπανάληψιν (πίν. 9α).

Πρὸ τοῦ περιβόλου καὶ ἐπ' αὐτοῦ εὐρέθησαν, ἐπὶ τῆς ἐπιφανείας τοῦ ἐδάφους ὀκτὼ συναρμοζόμενα τεμάχια κυκλικῆς πλακός-καλύμματος λουτροφόρου, διαμέτρου 0.83 μ., πάχους 0.125 - 0.16 μ. (ἀρ. 278). 'Υποκάτω, κατὰ τὴν παρυφὴν ἡ ὁποία εἶναι λοξῶς τετμημένη, φέρει ἀνάγλυφα ὡς περιμετρικῶς, ἡ δὲ στενὴ πλευρὰ τῆς φέρει περιφερικῶς κυμάτιον καὶ μικρὸν ἄβακα (εἰκ. 10).

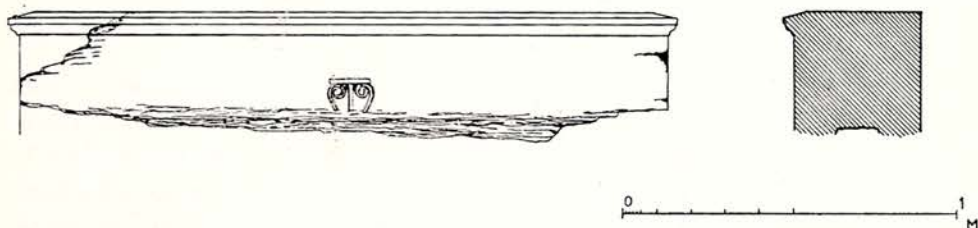
'Επὶ τῆς ἐπιχώσεως τοῦ περιβόλου ἡ ὁποία σήμερον φθάνει μέχρι τοῦ ὕψους τοῦ πρώτου δόμου, κεῖται μέγα μάρμαρον ἐλλιπὲς κάτω καὶ ἀριστερά, μήκους 3.63 μ. (3.75 μ. ἐπὶ τοῦ γείσου), πάχους 0.78 - 0.85 μ., μεγίστου δὲ σφῆζομένου ὕψους 0.78 μ. 'Υποκάτω εἶναι ὑπόκοilon (εἰκ. 11, πίν. 8γ), ὃχι ὅμως καθ' ὅλην τὴν ἔκτασιν αὐτοῦ. 'Επὶ τῆς προσθίας ὀψεως, εἰς τὸ μέσον, τὸ μάρμαρον σφῆζει τὸ ἄνω μέρος ἀναγλύφου λουτροφόρου. Τοῦτο δεικνύει ὅτι τὸ μάρμαρον θὰ ἐσυνεχίζετο κάτω ἐπ' ἀρκετόν. 'Επὶ τῆς ἄνω ὀψεως εἶναι λαξευμένον πέριξ



Εἰκ. 10. Ὅψις, τομὴ καὶ κάτωψις μαρμαρίνου καλύμματος ἐπιτυμβίας λουτροφόρου.

δώρου, ἀνωγύμου τῆς Βορείας 'Ιερᾶς 'Οδοῦ, οἰκογενείας Μενεστίδου, περιβόλου ἐν θέσει Σπιθάρι Μάζι κ.ἄ.).

Αἱ λιθόπλινθοι τοῦ περιβόλου συνεδέοντο διὰ συνδέσμων σχήματος πεῖ μεταξὺ των, μήκους 0.22 - 0.26 περίπου ἕκαστος ἐκ τῶν ὁποίων οὐδείς διετηρήθη. 'Επὶ τῆς ἄνω ἐπιφανείας τοῦ πρώτου δόμου ὑπάρχουν ἐπίσης μοχλοβοθρία διὰ τὴν τοποθέτησιν τῶν λιθοπλίνθων, ἐξ ὧν ἐξάγεται τὸ κατὰ προσέγγισιν μέγεθος τῶν πλίνθων τοῦ δευτέρου δόμου, ὡς φαίνεται εἰς τὸ σχέδιον τοῦ περιβόλου καὶ ὀρθογώνιοι τόρμοι 0.035×0.035 περίπου, πιθανῶς διὰ τὴν



Εἰκ. 11. 'Οψὶς καὶ τομὴ μαρμαρίνης ἐπιτυμβίας τραπέζης.

τόρμωσιν ἐμβόλων πρὸς καλυτέραν στερέωσιν τοῦ δευτέρου δόμου. 'Ομοιοὶ τόρμοι ὑπάρχουν καὶ εἰς τὰς μεμονωμένας λιθοπλίνθους τῶν ἄλλων δόμων (πίν. 8β). Τοιοῦτος τρόπος συνδέσεως μετὰ τῶν ὑπερκειμένων δόμων δὲν παρετηρήθη εἰς ἄλλον ταφικὸν περίβολον τοῦ Ραμνοῦντος.

'Οπίσω τῆς ΒΔ γωνιαίας πλίνθου τοῦ περιβόλου ἀνεσκάφησαν δύο σαρκοφάγοι κατεσκευασμένοι ἐκ μαρμαρίνων, ἐντελῶς ἀκατεργάστων, πλακῶν. 'Η ἀριστερὰ εὐρισκομένη ἔχει ἐσωτερικὰς διαστάσεις 0.60×2.30 μ. καὶ βάθος 0.65 μ. ἡ δὲ δεξιὰ 0.62×2.06 μ. καὶ βάθος 0.75 μ. 'Εντὸς αὐτῶν οὐδὲν εὐρέθη, εἶχον δέ, ὡς φαίνεται, ἐρευνηθῇ ὑπὸ τῶν ἀρχαιοκαπήλων κατ' ἐπανάληψιν (πίν. 9α).

Πρὸ τοῦ περιβόλου καὶ ἐπ' αὐτοῦ εὐρέθησαν, ἐπὶ τῆς ἐπιφανείας τοῦ ἐδάφους ὁκτὼ συναρμοζόμενα τεμάχια κυκλικῆς πλακός-καλύμματος λουτροφόρου, διαμέτρου 0.83 μ., πάχους 0.125 - 0.16 μ. (ἀρ. 278). 'Υποκάτω, κατὰ τὴν παρυφὴν ἡ ὁποία εἶναι λοξῶς τετμημένη, φέρει ἀνάγλυφα ὡς περιμετρικῶς, ἡ δὲ στενὴ πλευρὰ τῆς φέρει περιφερικῶς κυμάτιον καὶ μικρὸν ἄβακα (εἰκ. 10).

'Επὶ τῆς ἐπιχώσεως τοῦ περιβόλου ἡ ὁποία σήμερον φθάνει μέχρι τοῦ ὕψους τοῦ πρώτου δόμου, κεῖται μέγα μάρμαρον ἑλλίπες κάτω καὶ ἀριστερά, μήκους 3.63 μ. (3.75 μ. ἐπὶ τοῦ γείσου), πάχους 0.78 - 0.85 μ., μεγίστου δὲ σφζομένου ὕψους 0.78 μ. 'Υποκάτω εἶναι ὑπόκοιλον (εἰκ. 11, πίν. 8γ), ὅχι ὅμως καθ' ὅλην τὴν ἔκτασιν αὐτοῦ. 'Επὶ τῆς προσθίας ὀψεως, εἰς τὸ μέσον, τὸ μάρμαρον σφῆζει τὸ ἄνω μέρος ἀναγλύφου λουτροφόρου. Τοῦτο δεικνύει ὅτι τὸ μάρμαρον θὰ ἐσυνεχίζετο κάτω ἐπ' ἀρκετόν. 'Επὶ τῆς ἄνω ὀψεως εἶναι λαξευμένον πέριξ

βαθύτερον εἰς πλάτος 0.06 καὶ βάθος 0.01 (πίν. 9β). Πιθανῶς τὸ μάρμαρον τοῦτο ἐχρησίμευε, πλήρες, ὡς ἐπιτυμβία τράπεζα.

ΙΕΡΟΝ ΝΕΜΕΣΕΩΣ

Ἐκαθαρίσθη τὸ χαμηλὸν ἀνάλημμα τὸ ὁποῖον πλαί-
σιοι τὴν ὁδὸν τὴν ἄγουσαν ἀπὸ Ν εἰς τὸ Ἱερὸν τῆς
Νεμέσεως. Τοῦτο σφύζεται ἡμικατεστραμμένον εἰς μῆ-
κος 37 μ. περίπου καὶ εἰς ὕψος ποικίλον. Βασικὸς προσορισμὸς τοῦ δὲν ἦτο τό-
σον ἢ διαμύρφωσις τῆς ὁδοῦ τῆς εἰσόδου εἰς τὸ Ἱερὸν, ὅσον ἢ δημιουργία τοῦ
πρὸς Δυσμὰς αὐτοῦ ἀνδῆρου, τοῦ ὁποῖου ὁ προσορισμὸς καὶ ἡ σημασία δὲν ἔχει
ἀκόμη ἐξακριβωθῇ (βλ. ΑΔ 16, 1960, Χρονικά, 38).

ΟΙΚΗΜΑΤΑ ΠΑΡΑ ΤΟ ΙΕΡΟΝ ΤΗΣ ΝΕΜΕΣΕΩΣ

Ἡ ἐπικρατοῦσα ἄποψις περὶ τῶν ιδιωτικῶν οἰκημά-
των τοῦ δήμου τοῦ Ραμνοῦντος εἶναι ὅτι ταῦτα ἔκει-
το πλησίον τῆς θαλάσσης, ὅπως λέγει ὁ Παυσανίας Α,
33, 2: καὶ αἱ μὲν οἰκίσεις ἐπὶ θαλάσῃ τοῖς ἀνθρώποις
εἰσὶ (Pouilloux, La Forteresse, 16) ἢ ἐντὸς τοῦ πρῶ-
του περιβόλου τοῦ φρουρίου, ὅπου πράγματι, ὡς ἐκτίθεται ἐνταῦθα, ὑπῆρχον
ιδιωτικὰ κτίσματα. Καὶ εἰς ἄλλα σημεῖα ὅμως, τῆς περιοχῆς τοῦ Ἱεροῦ κυ-
ρίως, ὑπῆρχον οἰκήματα ὡς διαπιστοῦνται ἐκ τῶν ἀρχαίων φρεάτων καὶ τοίχων.
Συγκροτήμα ὅμως ὁλόκληρον ιδιωτικῶν οἰκιῶν διεπιστώθη εἰς ἀπόστασιν 170
μ. κατ' εὐθεῖαν γραμμὴν ἀπὸ τῆς γωνίας τοῦ ἀναλήμματος τοῦ Ἱεροῦ τῆς Νε-
μέσεως, ΝΔ καὶ παρὰ τὴν περίφραξιν τοῦ ἀρχαιολογικοῦ χώρου. Ταῦτα δὲν
ἀνεσκάφησαν ἀλλ' ἀπλῶς ἐκαθαρίσθησαν τοῖχοί τινες (πίν. 10α). Κατὰ τὴν
ἐπομένην ἀνασκαφικὴν περίοδον θὰ συμπληρωθῇ ἡ ἔρευνα καὶ θὰ ἐκπονηθῇ τὸ
σχέδιον τῶν οἰκημάτων.

Ἐντὸς ὀρθογωνίου χώρου τοῦ ἀνωτέρω συγκροτήματος εὐρέθη ἐπιτυμβία
στήλη (ἀρ. 280) μετ' ἀναγλύφου ἀετώματος, ἐλλιπὲς κάτω, ὕψ. 0.61, πλ.
0.325 - 0.34 μ., πᾶχ. 0.06, ὕψ. γρ. 0.01 - 0.016 μ.

Ἀρίστη Ἀντιφῶντο[ς]

[- - - -]ιέως

Εἰς τὸν δεῦτερον στίχον πιθανὴ συμπλήρωσις: Σουνιέως ἢ Ἐρχιέως.

ΟΧΥΡΩΜΑΤΙΚΟΣ ΠΕΡΙΒΟΛΟΣ

Παρὰ τὸ Ἱερὸν τῆς Νεμέσεως, ἐπὶ τοῦ λόφου τοῦ εὐ-
ρισκομένου πρὸς Ἀνατολὰς τῆς Βορείας Ἱερᾶς Ὀδοῦ,
παρετηρήθησαν τὰ λείψανα μεγάλου ἐλλειψοειδοῦς πε-
ριβόλου (παρένθ. πίν. Α'), μεγίστης διαμέτρου 100 μ. περίπου, τοῦ ὁποῖου τὸν
σχεδὸν κατεστραμμένον τοῖχον δύναται τις εὐκόλως νὰ ἀκολουθήσῃ. Ὁ περίβο-
λος αὐτός, πᾶχους περίπου 1 μ., σφύζεται εἰς ἐλάχιστον ὕψος ὑπὲρ τὴν ἐπιφά-
νειαν τοῦ ἐδάφους καὶ δὲν δεικνύει ἰδιαιτέραν ἐπιμέλειαν κατασκευῆς. Θὰ ἡδύ-

νατό τις νὰ τὸν ἐκλάβῃ, ἐκ πρώτης ὄψεως, ὡς κατασκευάσμα κτηνοτρόφων, παρὰ τὰς ὑπερβολικὰς διαστάσεις του, ἐπειδὴ ὁμοίως ὁ λόφος ἐπὶ τοῦ ὁποίου εὐρίσκεται εἶναι πανταχόθεν ἐκτεθειμένος εἰς τὰς δυσμενεῖς καιρικὰς ἐπιδράσεις, κυρίως ἀπὸ Βορρᾶ, διὰ τοῦτο τοιαύτη ὑπόθεσις δὲν εὐσταθεῖ. Ἀλλωστε ἡ ὑπαρξὶς τετραγώνου πύργου (καὶ αὐτοῦ ἐν θεμελίῳ) εἰς τὸ ΒΔ ἄκρον τοῦ λόφου ἐνισχύει τὴν ἄποψιν ὅτι ὁ περιβόλος ἐχρησίμευσεν ὡς προσωρινὸν στρατόπεδον καὶ ὅτι ἐγκατελείφθη. Ἀλλὰ πλὴν τοῦ κυρίως περιβόλου καὶ πολλοὶ τοῖχοι ὁμοίας κατασκευῆς ἀπαντοῦν νοτιώτερον αὐτοῦ, οἱ ὅποιοι δεικνύουν ὅτι ἡ περιοχὴ αὕτη δὲν ἦτο ἔρημος κατὰ τὴν ἀρχαιότητά.


Εὐθὺς ὡς διεπιστώθη ἡ ὑπαρξὶς τῶν περιγραφέντων ἐρειπίων αὐτομάτως ἐγεννήθη ἡ σκέψις ὅτι αἱ κατασκευαὶ τοῦ λόφου ἔχουν σχέσιν μὲ τὸν Χρεμωνίδειον πόλεμον. Ἐκ τοῦ γνωστοῦ ψηφίσματος τοῦ Ραμνουῦντος διὰ τὸν στρατηγὸν Ἐπιχάρην, τὸ ὅποιον ἐδημοσίευσεν πρὸ ἐτῶν (ΑΔ 22, 1967, 38 - 52) γνωρίζομεν ὅτι κατὰ τὴν διάρκειαν τῆς στρατηγίας του, περὶ τὰ ἔτη 265 - 264 π.Χ. ἐγκατεστάθησαν εἰς Ραμνουῦντα δυνάμεις τοῦ Αἰγυπτίου ναυάρχου Πατρόκλου, χάριν δὲ αὐτοῦ καὶ τῶν ἄλλων στρατιωτῶν ἐγένοντο ποικίλαι ἐγκαταστάσεις εἰς τὴν περιοχὴν τοῦ Ἱεροῦ τῆς Νεμέσεως, ὡς στοὰ διὰ τὰς χρείας τῶν στρατιωτῶν, φυλακτήρια, στρατήγιον καὶ στέγαι διὰ τοὺς στρατιώτας τοῦ Πατρόκλου. Πάντα ταῦτα ἦσαν εὐτελοῦς κατασκευῆς ἀφοῦ ἡ χρησιμότης των ἦτο προσωρινή, ὅπως δὴ ποτε ὁμοίως θὰ κατασκευάσθησαν θεμέλια ἐκ ξηρολιθίας τῶν ὁποίων τὰ λείψανα εὐρίσκομεν σήμερον. Ὅριστικὰ συμπεράσματα περὶ τῆς φύσεως τῶν τοίχων τοῦ λόφου θὰ ἐξαχθοῦν μετὰ τὸν πλήρη καθαρισμὸν των, δύναται ὁμοίως νὰ λεχθῇ ὅτι ἀνήκουν εἰς κτίσματα στρατιωτικῆς σημασίας καὶ ἀποτελοῦν προχωρημένον, ἐν σχέσει μὲ τὸ φρούριον, στρατόπεδον. Τὸ φρούριον, ὡς ἔχει ἤδη παρατηρηθῇ (ΑΔ 22, 1967, 48) ὡς κείμενον πολὺ χαμηλὰ καὶ μακρὰν τῆς πεδιάδος εἶχε δευτερεύουσαν, διὰ τὴν ἀσφάλειαν τῆς περιοχῆς τοῦ Ραμνουῦντος σημασίαν, κατὰ τὸν Χρεμωνίδειον πόλεμον.

Τὴν Βορείαν Ἱερὰν Ὀδὸν ἥτις ἀρχεῖται ἀπὸ τοῦ ἀναλήμματος τοῦ Ἱεροῦ τῆς Νεμέσεως, ὀρίζει ἀπὸ Δυσμῶν, σχεδὸν εὐθὺς ἀμέσως καὶ εἰς μῆκος 12 μ. περίπου, τοῖχος ἐκ σχεδὸν ἀκατεργάστων λίθων ποικίλου μεγέθους.

Ὁ τοῖχος, σφριζομένου ὕψους 0.50 μ. περίπου, δὲν ἀποτελεῖ προέκτασιν τοῦ ΒΑ τοίχου τοῦ Ἱεροῦ τῆς Νεμέσεως ἀλλὰ κεῖται περὶ τὰ 3 μ. δυτικώτερον. Δὲν εἶναι δυνατόν ἀκόμη νὰ ὀρισθῇ ἡ σκοπιμότης τοῦ τοίχου αὐτοῦ, ἦτο ὅριον τῆς ὁδοῦ ἢ, πιθανώτερον, ἀνάλημμα ἐνὸς ἀνδρὸς τὸ ὅποιον σχηματίζεται εὐθὺς καὶ βορείως τοῦ Ἱεροῦ. Σημειωτέον ὅτι εἰς τὴν ἔκτασιν αὐτὴν, ἡ ὁποία ὀρίζεται νοτίως ὑπὸ τοῦ ἀναλήμματος τοῦ Ἱεροῦ καὶ ἀνατολικῶς ὑπὸ τοῦ νέου τοίχου ἔχουν συσσωρευθῇ χώματα τῶν ἀνασκαφῶν τοῦ Στάη καὶ μεγάλη ποσότης μαρμάρων, ἐν μέσῳ ὁμοίως τῶν σχηματιζομένων λοφίσκων ὑπάρχει, κατὰ

χώρον, βάθρον ἐκ παροπλίνθων, ὡς τὰ ἐντὸς τῶν ταφικῶν περιβόλων διὰ τὴν ἑδρασιν τῶν ἐπιτυμβίων ναῖσκων.

Ὡς θὰ ἴδωμεν ἐν συνεχείᾳ, εἰς τὰ περὶ τοῦ περιβόλου τοῦ Διογείτονος, ἡ Βορεία Ἱερὰ Ὀδὸς ὠρίζετο ἀπὸ Δυσμῶν κατὰ διαστήματα ὅχι μόνον ὑπὸ τῶν μεγάλων περιβόλων, ὡς τοῦ Ἀθηνόδωρου ἀλλὰ καὶ ὑπὸ μικρῶν ἀναλημμάτων,



Εἰκ. 12. Κάτοψις τοῦ περιβόλου τοῦ Διογείτονος καὶ τῶν βορείως αὐτοῦ ταφικῶν κτισμάτων.

δίχην περιβόλων, ὡς τὸ ἐναντι τῆς ΝΔ γωνίας τοῦ περιβόλου τοῦ Διογείτονος καὶ τὸ βορειότερον κείμενον τοῦ τάφου τῆς Λυσιμάχης.

ΠΕΡΙΒΟΛΟΣ ΤΟΥ ΔΙΟΓΕΙΤΟΝΟΣ

Τοῦ περιβόλου τοῦ Διογείτονος (ΠΑΕ 1975, 15 - 25) ἐπερατώθη κατὰ τὴν ἐφετινὴν περίοδον ἡ ἀνασκαφή (εἰκ. 12) ὅχι ὅμως καὶ ἡ ἔρευνα διότι κατὰ καιροὺς ἐμφανίζονται νέα στοιχεῖα λόγῳ ταυτίσεως λίθων εἰς τὸν ἀρχαιολογικὸν χώρον ἢ ἀκόμη εἰς τὸ Ἐθνικὸν Μουσεῖον. Δὲν εἶναι γνωστὸν τί εὐρέθη ἀκριβῶς εἰς τὰς ἀνασκαφὰς τοῦ Στάη καὶ τί μετεφέρθη εἰς Ἀθήνας ὅπου ἔμεινεν ἀκατάγραφον. Τὰ μεταφερθέντα ὑπὸ Στάη βραδέως, καὶ κατὰ τὸ πλεῖστον συμπτωματικῶς, ταυτίζονται ὡς δεικνύεται εἰς τὸ περὶ τῶν γλυπτῶν τοῦ Ραμνοῦντος κεφάλαιον τῆς παρούσης ἐκθέσεως. Ἐξ ἄλλου χωρὶς νὰ μαρτυρῇται ρητῶς εἶναι γνωστὸν ὅτι ἡ Βορεία Ἱερὰ Ὀδὸς ἠρευνήθη ἐπ' εὐκαιρίᾳ ἐπιδρομῶν ἀρχαιοκαπήλων (ἡ Νοτία ὡς εὕρισκομένη μακρὰν τοῦ Ἱεροῦ οὐδέποτε, τοῦλάχιστον

μέχρι τοῦ 1959, ἀπησχόλησε τὴν Ὑπηρεσίαν) κατὰ καιροὺς καὶ τὰ εὐρήματα μετεφέρθησαν εἰς τὸ Ἐθνικὸν Μουσεῖον χωρὶς νὰ καταγραφοῦν. Εἰς ἐμὲ τοῦλάχιστον τυγχάνει γνωστή, ἐκ διηγήσεως τοῦ ἀρχιτεχνίτου τοῦ Ἐθν. Μουσείου Μιχαὴλ Καλλέργη, ἡ μεταφορὰ ὑπὸ τοῦ Ἰωάννου Παπαδημητρίου σειρᾶς στηλῶν τῆς Βορείας Ἱερᾶς Ὀδοῦ εἰς Ἀθήνας ἐξ ὧν μόνον μία κατωρθώθη νὰ ταυτισθῇ. Οὕτω, ὡς θὰ δειχθῇ περαιτέρω, δι' ἐρευνῶν εἰς τὸ Ἐθνικὸν Μουσεῖον ἐταυτίσθη τὸ ὑπὸ ἀρχαιοκαπήλων εὑρεθὲν γυναικεῖον ἄγαλμα τὸ ὁποῖον, πιθανώτατα, ἦτο ἰδρυμένον εἰς τὸν ἕτερον τῶν ναῖσκων τοῦ περιβόλου τοῦ Διογείτονος.


Ἡ ἀνασκαφὴ τῆς πρὸ τοῦ περιβόλου Ἱερᾶς Ὀδοῦ ἔδωκε νέα στοιχεῖα ὡς πρὸς λεπτομερείας τῆς μορφῆς τῆς προσόψεως αὐτοῦ. Αἱ πλάκες τῆς ἐπιστέψεως, αἱ ὁποῖαι εἰς τὴν ἀναπαράστασιν τῆς ἐκθέσεως τοῦ 1975 (ΠΑΕ 1975, 23 εἰκ. 9) ὑπελογίσθησαν ἐν τῷ συνόλῳ των ἰσομήκεις πρὸς τὸ μῆκος τοῦ περιβόλου, εἰς τὴν πραγματικότητα ἐξέχουν εἰς ἑκάτερον ἄκρον αὐτοῦ 0.14 μ. (πίν. 10β).

Τὸ κρηπίδωμα δὲν ἔχει μόνον δύο βαθμίδας ἀλλὰ καὶ τρίτην ἐπὶ μήκους 2.45 μ. ἀπὸ τοῦ βορείου ἄκρου τοῦ περιβόλου, ἐκ δύο λιθοπλίνθων, λόγῳ τῆς κλίσεως τοῦ ἐδάφους (εἰκ. 13).

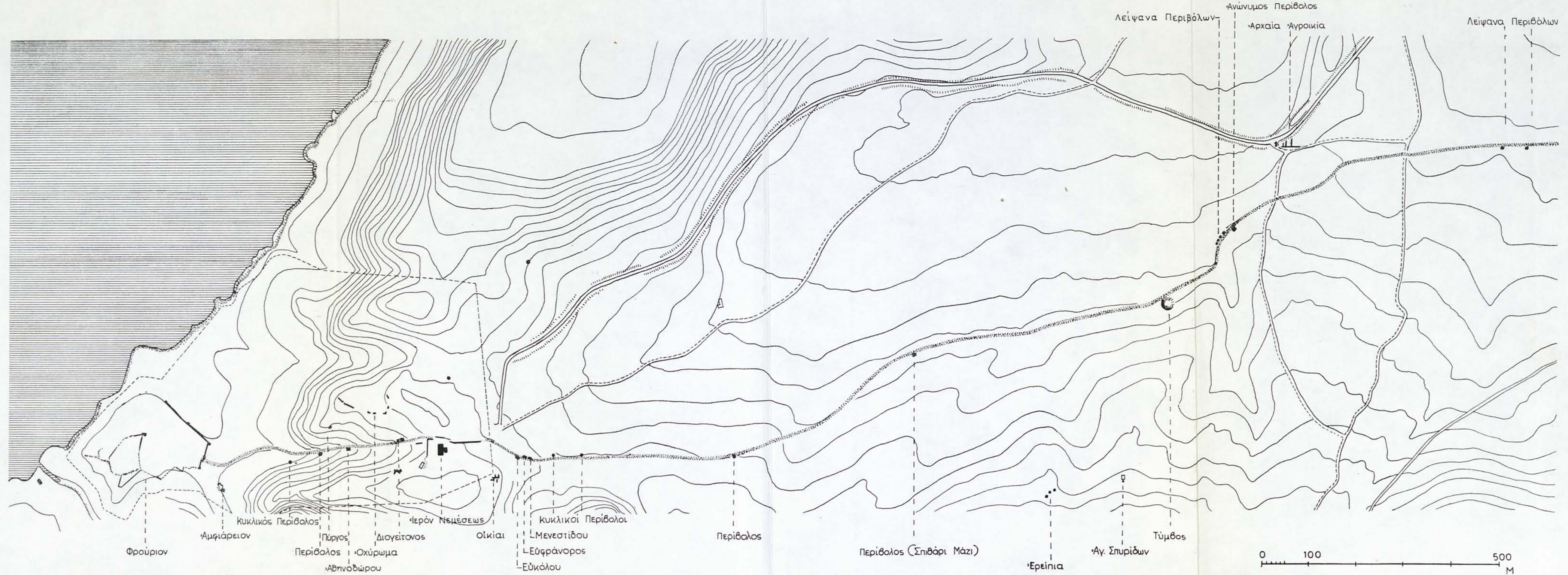
Ἡ ὀπισθία πλευρὰ τοῦ νοτίου ναῖσκου ἀποτελεῖτο ἐκ τριῶν πλακῶν ἐξ ὧν ἐσώθη ἡ μία θραυσμένη εἰς πολλὰ τεμάχια, ὕψους 1.63 μ. πλάτους 0.61 μ. πάρχους 0.11 μ., με ἀναθύρωσιν εἰς τὰς στενὰς πλαγίας πλευρὰς εὑρεθεῖσα ἀκριβῶς πρὸ τῆς ΝΑ γωνίας τοῦ περιβόλου. Ὑπὸ τὴν πλάκα εὑρέθη κατὰ χώραν κέραμος με τὴν κοίλην πλευρὰν πρὸς τὰ ἄνω, πιθανῶς λείψανον ταφῆς.

Ἡ σπουδαιότερα ἀλλαγὴ εἰς τὴν ἤδη γενομένην ἀναπαράστασιν (εἰκ. 13) εἶναι εἰς τὴν παράστασιν τοῦ δεξιὰ εὐρισκομένου ναῖσκου. Ἀφ' ἐνὸς ἐβεβαιώθη ἀνασκαφικῶς ὅτι τὰ θραύσματα τῆς μαρμαρίνης ἀσπίδος (ἀρ. 108, 109), τὰ ὁποῖα ὑπέθεσα (ΠΑΕ 1975, 24) ὅτι δυνατόν νὰ προέρχωνται ἐκ τοῦ περιβόλου τοῦ Διογείτονος, εὑρέθησαν ὡς θὰ φανῇ ἐν συνεχείᾳ εἰς τὸν βορειότερον ὑπὸ τῶν ἀρχαιοκαπήλων τὸ 1879 ἀνοιγέντα «λάκκον», ἀφ' ἑτέρου εὑρέθησαν πρὸ τοῦ περιβόλου τὰ θραύσματα μαρμαρίνου ἐπιτυμβίου ἀγάλματος θεραπαινίδος, τοῦ ὁποῖου 2 τεμάχια εἶχον εὑρεθῇ κατὰ τὰς παλαιότερας ἐργασίας τῆς Ἐφορείας (πίν. 11α-β, 12α-β). Τοῦτο τὸ ἄγαλμα ἐστερεοῦτο εἰς τὸν ὀπίσω τοῦ ἀριστεροῦ κιονίσκου τὸρμον δι' ὃν δὲν ἠδυνήθην πέρυσι νὰ διατυπώσω εἰκασίαν τινὰ (ΠΑΕ 1975, 23). Ἡ ἀπόδοσις τοῦ ἀγάλματος εἰς τὸν ναῖσκον εἶναι φυσικὴ ἀφοῦ τοῦτο εὑρέθη εἰς ἀδιατάρακτα χῶματα τῆς ὁδοῦ, δικαιολογεῖ δὲ πλήρως τὴν ὑπαρξίν τοῦ τὸρμου.

Ὁ δεύτερος μεγάλος τὸρμος τῆς βάσεως τοῦ ναῖσκου ἐὰν ἐξετασθῇ μετὰ προσοχῆς καὶ κατὰλληλον πλάγιον φωτισμὸν φαίνεται ὅτι εἶναι δύο τὸρμοι. Ὁ εἰς εἶναι ὁ μεγάλος κείμενος ἀριστερά, διὰ τὴν στερέωσιν ἀγάλματος, ὁ ἕτερος, μικρός, ἀποτελεῖ συνέχειαν τοῦ μεγάλου καὶ προεξέχει εἰς τὸ μέσον τῆς βάσεως



Εκ. 13. Ἀναπαράστασις τοῦ περιβόλου τοῦ Διονείτου καὶ τῶν βορείως αὐτοῦ ταφικῶν κτισμάτων.



πρὸς τὰ δεξιὰ. Ἡ διαφορὰ τῶν δύο τὶν τὶν τὶν φαίνεται μόνον ἐκ τῆς λιθουργικῆς ἐργασίας. Ἐνῶ λοιπὸν εἰς τὸν μεγάλον τὶν τὶν τὶν ἴστατο ἄγαλμά τι, εἰς τὸν μικρὸν ἀναγκαστικῶς ἔπρεπε νὰ στερεοῦται ἀντικείμενον μεγέθους ἀναλόγου πρὸς τὸν τὶν τὶν, π.χ. στύλος ἢ ἀγγεῖον (;) λίθινον.

Εἰς τὸ Ἐθνικὸν Μουσεῖον ὑπάρχει, προερχόμενον ἐκ Ραμνουντος, τὸ γυναικεῖον ἄγαλμα 3838 εὑρεθὲν κατὰ τὴν ἀναφορὰν τῆς χωροφυλακῆς Μαρθῶνος (ἀρ. 4033/2 - 8 - 1934) «κἀτάθεν τοῦ ναοῦ», ἄγνωστον ἐντελῶς, πλὴν μνείας ἐν BCH 58, 1934, 235. Τὸ ἄγαλμα τοῦτο εἶναι ἀκέφαλον καὶ βαίνει ἐπὶ συμφυοῦς ἐλλειψοειδοῦς περίπου πλίνθου, φέρει ποδῆρη χιτῶνα καὶ ἱμάτιον τὸ ὁποῖον καλύπτει καὶ τὰς δύο χεῖρας καὶ συγκρατεῖται πρὸ τοῦ στήθους διὰ τῆς δεξιᾶς, ἀνασύρεται δὲ διὰ τῆς ἀριστερᾶς. Ἡ γυνὴ στηρίζεται ἐπὶ τοῦ ἀριστεροῦ σκέλους τὸ δὲ δεξιὸν ἔχει κεκαμμένον (πίν. 13α). Ἐπὶ τῆς κρεμαμένης ἀπὸ τῆς ἀριστερᾶς χειρὸς παρυφῆς τοῦ ἱματίου σφύζονται 2 σιδηρᾶ ἔμβολα πάχους ± 0.01 μ. (πίν. 13β).

Ὁ κατὰ τὴν χωροφυλακὴν τοῦ Μαρθῶνος τόπος εὐρέσεως τοῦ ἀγάλματος ἐνῶ διατυπῶνται ἀορίστως εἶναι ἐν τούτοις περιοριστικὸς διότι δὲν ἐπιτρέπει ἀπομάκρυνσιν ἀπὸ τοῦ Ἱεροῦ, ὁ περίβολος δὲ τοῦ Διογείτονος δύναται νὰ θεωρηθῇ ὅτι εὐρίσκεται «κἀτάθεν τοῦ ναοῦ». Ἀλλὰ διὰ νὰ διαπιστώσω ἐὰν πραγματικῶς τὸ ἄγαλμα ἀνήκει εἰς τὸν ναῖσκον παρεσκεύασα εἰς τὸ Ἐθνικὸν Μουσεῖον ἐκμαγεῖον τῆς πλίνθου τοῦ ἀγάλματος, τὸ ὁποῖον ἐτοποθετήθη ἐν Ραμνουντι, εἰς τὸν τὶν τὶν τῆς βάσεως τοῦ ναῖσκου, ἐδείχθη δὲ ὅτι ἀρμόζει ἐντελῶς. Ἐξω τῆς πλίνθου ἀπομένει ὁ μικρὸς τὶν τὶν ὁ μνημονευόμενος ἀνωτέρω. Ἐὰν ὑποθεθῇ ὅτι εἰς τὸν τὶν τὶν ἐτοποθετεῖτο μάρμαρόν τι, ὁμοῦ μετὰ τοῦ ἀγάλματος, τότε ἐρμηνεύονται τὰ σιδηρᾶ ἔμβολα τὰ ὁποῖα ἐχρησίμευον διὰ τὴν μεταξὺ τῶν σύνδεσιν. Τὸ γυναικεῖον δὲ τοῦτο ἄγαλμα ἐρμηνεύει καὶ τὴν εἰκόνα τῆς θεραπαινίδος, ὀπίσω τοῦ ἰωνικοῦ κιονίσκου. Ὁμοίαν σύνθεσιν χωριστῶν ἐπιτυμβίων ἀγαλμάτων τῆς περιόδου 320 - 310 π.Χ. ἔχομεν εἰς τὸ Μητροπολιτικὸν Μουσεῖον τῆς Νέας Ὑόρκης (G. M. A. Richter, Catalogue of Greek Sculptures in the Metropolitan Museum of Art, 62 ἀρ. 94 πίν. LXXVI - LXXVII).

Ἀπομένει νὰ ἐξετασθοῦν τὰ δύο ἄγαλματα ὁμοῦ ἀπὸ τεχνοτροπικῆς καὶ τεχνικῆς ἀπόψεως, διότι τὰ ἀνωτέρω ἐκτεθέντα εἶναι μὲν ἰσχυρὰ διότι βασίζονται εἰς στερεὰς ἐνδείξεις, ἐλλείπει ὅμως ἡ ἀναμφισβήτητος ἀνασκαφικὴ ἀπόδειξις τῆς μεταξὺ τῶν σχέσεως.

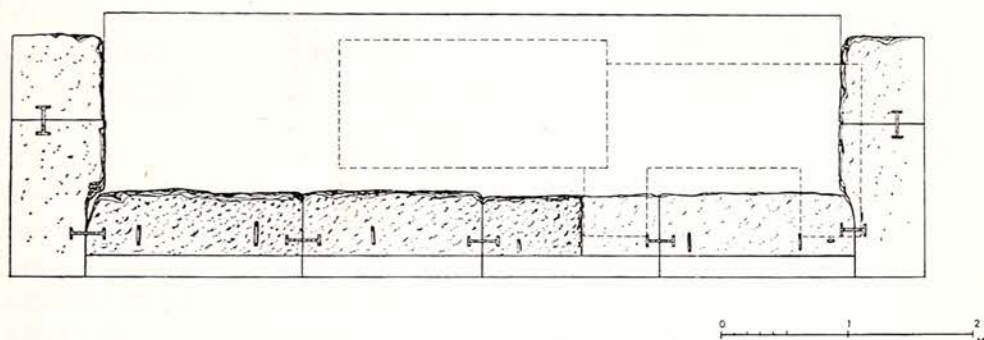
Τὸ ἄγαλμα τῆς θεραπαινίδος (ἀρ. 85 δύο τεμάχια τοῦ κορμοῦ εὑρεθέντα τὸ 1960, ἀρ. 133 ἡ δεξιὰ χεὶρ κρατοῦσα τὸ ὑποπόδιον εὑρεθεῖσα τὸ 1962, ἀρ. 275 πέντε τεμάχια εὑρεθέντα τὸ 1976) ἀποτελεῖται ἐξ ὀκτὼ συγκολλημένων τεμαχίων. Εἶναι ἐλλιπὲς τὸν δεξιὸν βραχίονα ἀπὸ τοῦ ὤμου, τὸν ἀριστερὸν ὀλίγον ἄνω τοῦ ἀγκῶνος καὶ τὸ κάτω τῶν γονάτων μέρος πλὴν τμήματος τῆς ἀριστερᾶς κνήμης, τὸ ὁποῖον καλυπτόμενον ὑπὸ πτυχῶν συνδέει τὸ ἀριστερόν

σκέλος τοῦ σώματος μὲ τὸν ἄκρον ἀριστερὸν πόδα. Ἡ νεαρὰ κόρη φορεῖ πτυχωτὸν χειριδωτὸν πέπλον, ζωσμένον ὑπὸ τὸ στήθος μὲ ταινίαν ἢ ὁποία περνᾷ ἀπὸ τοὺς ὤμους καὶ διασταυροῦται χιαστὶ εἰς τὴν ράχιν. Εἰς τὴν κεφαλὴν φορεῖ «σάκκον» ὁ ὁποῖος ἀφήνει ἐλεύθερα τὰ ὦτα. Διὰ τῶν δύο χειρῶν κρατεῖ ὑποπόδιον, τὴν ἀριστεράν φέρει ὑπ' αὐτὸ τὴν δεξιάν ἄνω τοῦ ὑποποδίου. Εἰς τὸν δεξιὸν ὀφθαλμὸν ἔχουν σωθῇ λείψανα ἐρυθροῦ χρώματος. Ἡ κεφαλὴ ἔχει κλίσιν πρὸς τὰ ἄνω. Ὑψος 1.40 μ.

Τὰ πρὸ τοῦ μνημείου καὶ ἐπὶ τῆς ὁδοῦ εὑρεθέντα ἀρχαῖα κατὰ τὸ 1976 εἶναι τὰ ἐξῆς: Ἀρ. 272, δύο δεξιάι ἄκραι χεῖρες συμπλεκόμεναι εἰς χειραψίαν, ἡ μία σφίζεται ἀπὸ τοῦ καρποῦ μέχρι τῆς δευτέρας φάλαγγος τοῦ μέσου, παραμέσου καὶ μικροῦ δακτύλου εἶναι δὲ ἐλλιπὴς κατὰ τὰ λοιπὰ καὶ ἀποκρουμένη. Ἡ ἄλλη σφίζει τὰ δάκτυλα πλὴν τοῦ ἀντίχειρος καὶ συναφοῦς μέρους τῆς παλάμης. Μέγ. μήκος 0.22 μ. (πίν. 14α). Ἀρ. 273, θραῦσμα ἐκ τῆς δεξιᾶς πλευρᾶς ἀνδρικῆς κεφαλῆς σφῆζον τμήμα τοῦ μετώπου, τὸν κρόταφον, μέρος τῆς παρειᾶς, τοῦ δεξιοῦ ὀφθαλμοῦ, τῆς κόμης καὶ τὸ δεξιὸν οὖς (πίν. 14β). Ἀρ. 183 - 274, πλίνθος μαρμαρίνου ἀγάλματος λέοντος μήκους 1.14 μ., πλάτους 0.30 μ., σφίζουσα λείψανα τῶν δύο ἐμπροσθίων ποδῶν καὶ τοῦ ὀπισθίου ἀριστεροῦ, ἐφ' ὧν ἐκολλήθησαν οἱ ἀντίστοιχοι ἄκροι πόδες (πίν. 14γ). Εἰς τὸ ἄγαλμα τοῦ λέοντος ἀνήκουν ἐπίσης τμήμα ὀπισθίου ἀριστεροῦ ποδὸς μετὰ συμφυοῦς, ἐξωτερικῶς, τμήματος τῆς οὐρᾶς ὡς καὶ δύο ἀκόμη συγκολλημένα θραῦσματα τῆς οὐρᾶς. Ἡ πλίνθος εἶχε περισυλλεγῇ τὸ 1960 ἐνῶ τὰ μικρότερα τεμάχια εὑρέθησαν κατὰ τὴν ἐφετινὴν ἀνασκαφήν. Δὲν δύναται νὰ διαπιστωθῇ ποῦ ἦτο ἰδρυμένος ὁ λέων οὗτος τοῦ ὁποίου ἐσώθη ἡ πλίνθος. Ἐπὶ τοῦ περιβόλου τοῦ Διογετίονος δὲν ὑπάρχει χώρος, ἐκτὸς ἐὰν ἴστατο ὀπίσω τῆς στήλης. Ἀρ. 276, τμήμα ἀριστερᾶς ἄκρας χειρὸς ἀπὸ τοῦ καρποῦ μέχρι τῆς ἀρχῆς τῶν δακτύλων, μεγ. μήκους 0.13 μ. Ἀρ. 293, θραῦσμα ἐκ τοῦ κάτω μέρους ἰωνικοῦ κιονίσκου σφῆζον τμήμα τοῦ ἐμβόλου, τῆς σπείρας, χαμηλοῦ ἄβακος καὶ τροχίλου, ὕψ. 0.11 μ. Κατὰ τὰς παλαιότερας ἐρεῦνας εἶχεν εὑρεθῇ καὶ ἄλλο κατώτερον θραῦσμα ἰωνικοῦ κιονίσκου (ἀρ. 111, ΠΑΕ 1975, 22). Ἀρ. 294, θραῦσμα ποδὸς ὑποποδίου, ὀπίσω ἀκατέργαστον, ὕψ. 0.235, πλ. 0.12, πᾶχ. 0.085 μ. Ἀρ. 295, θραῦσμα λαβῆς μαρμαρίνου ἀγγείου ὕψ. 0.135 μ. Ἀρ. 297, στόμιον μαρμαρίνης ληκύθου μετὰ τμήματος τῆς συμφυοῦς λαβῆς ὕψ. 0.14 μ. Ἀρ. 298, γωνία ἀετώματος στήλης. Ἀρ. 299, θραῦσμα δεξιᾶς λαβῆς μαρμαρίνης λουτροφόρου μὲ ἀνάγλυφον διάκοσμον, ὀπίσω λεῖον. Σφίζεται καὶ τμήμα τοῦ λαίμου τοῦ ἀγγείου μὲ ἀνάγλυφον φοιιδωτὴν διακόσμησιν (πίν. 14δ). Ὑψ. 0.345 μ. Ἀρ. 300, λαιμὸς μαρμαρίνης ληκύθου μετὰ τοῦ φέροντος ἀνάγλυφον διακόσμησιν στομίου, ὕψ. 0.355 μ. (πίν. 14ε).

Ἡ ἀναφερομένη ἐν ΠΑΕ 1975, 25, χεὶρ ἀρ. 133 ἀποτελεῖ, ὡς ἐδείχθη, τὴν δεξιάν χεῖρα τοῦ ἀγάλματος τῆς θεραπαινίδος εἰς τὸ ὁποῖον καὶ ἐκολλήθη (πίν. 11α-β, 12α-β).

Διὰ τῆς ἀνασυστάσεως τοῦ περιβόλου τοῦ Διογείτονος κατέστη δυνατόν νὰ μελετηθῇ καὶ ἡ ἄνω ἐπιφάνεια τῶν πλακῶν τῆς ἐπιστέψεως (εἰκ. 14). Αὗται συνεδέοντο μεταξύ των διὰ συνδέσμων σχήματος διπλοῦ ταῦ, φέρουν δὲ κατὰ διαστήματα ἐξ ἐντομᾶς ἀπεχούσας μεταξύ των 0.82 μ., αἱ τρεῖς βόρειαι καὶ αἱ δύο νότιαι καὶ 1.05 μ. καὶ 1.28 μ. αἱ λοιπαί. Δὲν γνωρίζω ποία ἦτο ἡ χρησιμότης τῶν ἐντομῶν αὐτῶν, μήκους 0.12 - 0.20, πλάτους περίπου 0.02 καὶ



Εἰκ. 14. Κάτοψις τῆς ἐπιστέψεως τοῦ περιβόλου τοῦ Διογείτονος.

βάθους 0.03 - 0.05 μ. Ἡ μορφή των δὲν ἐπιτρέπει τὴν χρῆσιν των ὡς μοχλοβοθρίων.

Εἰς τὴν ΝΔ γωνίαν τῆς ἐπιστέψεως ὑπάρχουν δύο μοχλοβόθρια τὰ ὅποια ἐχρησίμευσαν διὰ τὴν τοποθέτησιν τοῦ δεξιοῦ ναῖσκου, ὡς φαίνεται ἐκ τῆς ἐστιγμένης γραμμῆς ἡ ὁποία δεικνύει τὰς θέσεις καὶ τῶν δύο.

Ἡ ἀναστήλωσις τοῦ περιβόλου τοῦ Διογείτονος (πίν. 15α) γενομένη ἄνευ τῆς προσθήκης νέου μέλους πλὴν τῆς διὰ κοινῆς τοιχοδομίας ἀναπληρώσεως τῆς ἀπολεσθείσης λιθοπλίνθου ἀρ. 8 (ΠΑΕ 1975, 18) ὑπῆρξε παλαιὰ ἐπιδίωξις τοῦ ὑπογραφομένου. Δι' αὐτῆς ὄχι μόνον ἀνεκτῆθη ἐν κλασσικὸν ταφικὸν μνημεῖον ἰδιαιτέρου ἐνδιαφέροντος ἀλλὰ καὶ δεικνύεται, μετὰ ποίας περισκέψεως οἱ Ραμνοῦσιοι ἐχρησιμοποιοῦν τὸν χῶρον καὶ ἐφρόντιζον νὰ προσαρμόσουν εἰς αὐτὸν τὰ ταφικά των μνημεῖα ὥστε νὰ ἀποτελοῦν ἄρρηκτον σύνολον.

Ἡ διὰ μικρᾶς σχετικῶς δαπάνης ἀναστήλωσις καὶ τῶν λοιπῶν ταφικῶν μνημείων τῆς Ἱερᾶς Ὀδοῦ θὰ προσφέρῃ ἅπτα παραδείγματα τῶν ταφικῶν κατασκευῶν τοῦ 4ου π.Χ. αἰ. καὶ θὰ πλουτίσῃ τὸν χῶρον τοῦ Ραμνουίντος μὲ νέα μνημεῖα ἐνδιαφέροντα τοὺς εἰδικοὺς ἐπιστήμονας καὶ τὸ εὐρὺ κοινόν. Πρέπει δὲ νὰ τονισθῇ ὅτι τὰ μνημεῖα ταῦτα ὑπερέχουν τῶν ἀναλόγων τῶν λοιπῶν χώρων τῆς Ἀττικῆς διότι εἶναι κατεσκευασμένα ἐκ μαρμάρου, παρουσιάζουν ἐξαιρετικὴν λιθοργικὴν ἐργασίαν καὶ διατηροῦνται σχεδὸν πλήρη.

Προκειμένης τῆς ἀναστήλωσεως τοῦ περιβόλου ἐγένετο ἀνασκαφή εἰς τὴν ἐσωτερικὴν ἐπίχωσίν του, διὰ τὴν εὔρεσιν τῶν τυχόν ὑπαρχουσῶν ταφῶν. Τὰ

χώματα ἦσαν εἰς τοιοῦτον βαθμὸν ἀνεσκαμμένα ὥστε ἡ ἀνασκαφή ἐγένετο ἄνευ ἐλπίδος ἀποτελέσματος τινος. Κατωρθώθη ὅμως νὰ διαπιστωθῇ ἡ ὑπαρξίς πυρῶν εἰς τινὰ σημεῖα.

Παρὰ τὸ πώρινον βᾶθρον τῶν ναῖσκων καὶ κατὰ μέρος καλυπτομένη ὑπ' αὐτοῦ, ἀνεσκάφη πυρὰ διαστάσεων 0.97×2 μ. εἰς τὴν ὁποίαν εὐρέθη ἀρυβαλλοειδὲς ληκύθιον (τοῦ τέλους τοῦ 4ου π.Χ. αἰ., ὅμοιον ἐν ΑΕ 1958, 14 ἀρ. 21 ἐκ τῆς πλατείας Συντάγματος), ἄωτον κυάθιον, χαλκοῦς ἥλος καὶ θραύσματα χαλκίνου κατόπτρου.

Ἀνατολικώτερον καὶ εἰς βᾶθος 2.92 μ. ἀπὸ τῆς ἄνω ἐπιφανείας τῆς ἐπιστέψεως ἀνεσκάφησαν τρεῖς πυραὶ ἀκόμη ἄνευ κτερισμάτων πλὴν δύο δακτυλιολίθων ἐκ πρασίνης ὑαλομάζης καὶ ἀβαφοῦς πινακίου.

ΑΝΩΝΥΜΟΝ ΤΑΦΙΚΟΝ
ΚΤΙΣΜΑ ΠΑΡΑ
ΤΟΝ ΠΕΡΙΒΟΛΟΝ
ΤΟΥ ΔΙΟΓΕΙΤΟΝΟΣ

Προσκολλημένος εἰς τὴν βορείαν πλευρὰν τοῦ περιβόλου τοῦ Διογείτονος εἶναι ἄλλος μικρὸς περίβολος, τοῦ ὁποῖου αἱ λιθόπλινθοι ἀπεκαλύφθησαν κατὰ τὴν ἀνασκαφὴν τῆς πρὸ αὐτοῦ Βορείας Ἱερᾶς Ὁδοῦ. Τοῦ περιβόλου τούτου σφύζονται σήμερον κατὰ χώραν τρεῖς λιθόπλινθοι τοῦ πρώτου δόμου (ἐλλεῖπει ἡ δευτέρα ἐξ ἀριστερῶν) καὶ μία, ἡ πρώτη ἐκ δεξιῶν, τοῦ δευτέρου. Ἐκ τῶν διεσχορπισμένων λίθων δύναται νὰ ἀποκατασταθῇ ἡ μορφή του ὡς ἐξῆς (εἰκ. 12 - 13, πίν. 15β).

Τὸ μῆκος τῆς προσόψεως, ἐπὶ τοῦ πρώτου δόμου ἦτο 2.95 μ., ἐπὶ δὲ τῆς ἐπιστέψεως 3.10 μ.· τὸ ὕψος τοῦ πρώτου δόμου, ὁ ὁποῖος ἐδράζεται ἐπὶ τοῦ σκληροῦ βράχου εἶναι ἄνισον καὶ ποικίλλει ἀπὸ 0.44 μ. (βόρειον ἄκρον) ἕως 0.35 (νότιον ἄκρον), τοῦ δευτέρου 0.48 μ. τοῦ τρίτου ὁμοίως 0.48 μ. καὶ τῆς ἐπιστέψεως 0.24 μ. Ἡ ἐπιφάνεια τῶν λιθοπλίνθων εἶναι κατεργασμένη μὲ λεπτὸ βελόνι.

Εὐρήματα ἐκ τοῦ μικροῦ τούτου περιβόλου δὲν ὑπῆρξαν πλὴν βάσεως μαρμαρίνου ἀγγείου μῆκ. 0.535 μ. πλάτ. 0.36 καὶ ὕψους 0.336 μ. Ἄνω φέρει κυκλικὸν τόρμον διαμ. 0.16 καὶ βάθους 0.065 μ. Αἱ τρεῖς πλευραὶ τῆς εἶναι λεῖται ἐνῶ ἡ τετάρτη, ἡ ἑτέρα τῶν στενῶν, εἶναι ἐργασμένη μὲ βελόνι. Ἰσως ἡ πλευρὰ αὕτη ἔβλεπε πρὸς Ἀνατολάς, καὶ δὲν ἦτο θεατὴ εἰς τοὺς διαβάτας. Παρὰ τὴν βάσιν εὐρέθησαν ἐπίσης δύο θραύσματα ὀριζοντίας ἐπιστέψεως ἐπιτυμβίου ναῖσκου εἰς τὴν ὁποίαν δηλοῦνται οἱ ἀκροκέραμοι, ὅχι ὅμως γλυπτόν. Πιθανὸν ὅμως εἶναι ἡ μικρὰ ἀνάγλυφος στήλη ἀρ. 198 (ΠΑΕ 1975, 25 - 26 πίν. 9γ) νὰ προέρχεται ἐκ τοῦ περιβόλου τούτου, ἐξηγουμένης οὕτω τῆς ὑπάρξεως τοῦ γείσου τοῦ ὁποῖου αἱ μικραὶ διαστάσεις ἀρμόζουν εἰς τὸ ἀνάγλυφον.

Εἰς τὸ ἐσωτερικὸν τοῦ περιβόλου ἀνεσκάφησαν δύο πυραὶ (1.22×2.04 καὶ 0.75×1.35) ἐντελῶς κατεστραμμένοι καὶ βορείως αὐτῶν τάφος ἐστρωμένος μὲ κεράμους 0.68×1.40 (πίν. 16α). Εἰς τὰ ἀνώτερα στρώματα τῆς πρὸς Νότον πυρᾶς, ἐντὸς ἀκαύτων χωμάτων εὐρέθησαν τρία θραύσματα σι-

δηρᾶς στλεγγίδος καὶ εἰς τὸ βάθος τῆς πυρᾶς ἐν θήλαστρον καὶ μικρὸν ἄωτον ἀγγεῖον.

Ο ΠΕΡΙΒΟΛΟΣ
ΤΗΣ ΜΝΗΣΙΚΡΑΤΕΙΑΣ
ΚΑΙ ΤΟΥ ΛΥΣΙΠΠΟΥ

Τοῦ περιβόλου τούτου εἶχον μνημονεύσει εἰς τὴν περυσινήν ἐκθεσιν (ΠΑΕ 1975, 26) τὴν ὑπαρξίν δύο πλακῶν τῆς εὐθυντηρίας καὶ εἶχον δώσει τὴν κάτοψιν τῶν κατὰ χώραν σωζομένων λειψάνων (αὐτόθι 17 εἰκ. 6). Κατὰ τὴν ἀνασκαφὴν τῆς πρὸ αὐτοῦ ὁδοῦ ἀπεκαλύφθησαν τὰ μέλη του καὶ ἡ μεγάλη στήλη αὐτοῦ (εἰκ. 12).

Ὁ περίβολος τῆς Μνησικρατείας εὐρίσκεται εἰς ἀπόστασιν 5.30 μ. βορείως τοῦ περιβόλου τοῦ Διογέιτονος. Ἀποτελεῖτο ἐκ τῆς ἐκ τριῶν πλακῶν εὐθυντηρίας συνολικοῦ μήκους 3.10 μ. καὶ ὕψους 0.20 μ., ἐνδὸς δόμου ἐκ τεσσάρων λιθοπλίνθων μήκους 2.90 μ. καὶ ὕψους 0.56 καὶ τῆς ἐπιστέψεως ἐκ τριῶν πλακῶν μήκους 3.14 μ. καὶ ὕψους 0.24, ἥτοι τὸ συνολικὸν ὕψος τοῦ περιβόλου ἦτο 1 μ. Ἡ ἐπίστεψις ἐμπρὸς εἶναι λοξῶς τετμημένη εἰς τὰ ἄκρα δὲ ἔχει ἀνάγλυφα ἀκρωτήρια, ὡς ὁ περίβολος τοῦ Ἀθηνοδώρου. Ἡ φαινομένη ἐπιφάνεια τῶν λιθοπλίνθων εἶναι εἰργασμένη μετὰ τὸ βελόνι, συνεδέοντο δὲ αὗται μεταξὺ των διὰ συνδέσμων σχήματος πεῖ (εἰκ. 13).

Ἡ βορεία ἀκραία πλᾶξ τῆς ἐπιστέψεως ἔφερεν ἄνω λίθινον ἐπιτύμβιον ἀγγεῖον τοῦ ὁποίου σφύζεται ὁ πούς μετὰ τῆς μολυβδοχορήσεως ἐντὸς τόρου διαμ. 0.145 μ.

Ἐπὶ τῆς ὁδοῦ καὶ σχεδὸν πρὸ τοῦ περιβόλου εὐρέθη ἡ μεγάλη στήλη αὐτοῦ μετὰ τὴν ἐνεπίγραφον ὅψιν πρὸς τὸ ἔδαφος, ὡς καὶ ἡ βάσις αὐτῆς. Ἡ στήλη εἶναι μαρμαρίνη μετ' ἀετώματος ὕψ. 2.81 μ. πλ. 0.70 - 0.825, πλ. ἀετώματος 0.81, ὕψους ἀετώματος 0.55, πάχους ἄνω 0.175 μ, κάτω 0.22 μ. Ὑψ. γραμμ. 0.035 - 0.045 μ. Ὑπὸ τὸν πρῶτον στίχον ὑπάρχουν δύο ὀκτωπέταλοι ρόδακες διαμ. 0.165 μ. (πίν. 16β).

Μνησικράτεια Λυσικλείδου

Λύσιππος Λυσικλείδου Ῥαμνούσιος

Λυσικλείδης

Λυσικλέους

Ῥαμνούσιος

Ἐνῶ τὰ γράμματα τῶν δύο πρώτων στίχων ἀνήκουν εἰς τὸ τελευταῖον τέταρτον τοῦ 4ου π.Χ. αἰ., τῶν λοιπῶν εἶναι πολὺ μεταγενέστερα. Τὸ Α τοῦ τελευταίου στίχου ἔχει τεθλασμένην τὴν ὀριζοντίαν κεραίαν, τοῦ Σ ἡ ἄνω καὶ κάτω κεραία εἶναι σχεδὸν ὀριζοντία καὶ γενικῶς τὸ σχῆμα τῶν γραμμάτων τοῦ τελευταίου ὀνόματος τὸ χρονολογεῖ ἀπὸ τῶν μέσων τοῦ 2ου π.Χ. αἰ. Προκαλεῖ ὀπωσδήποτε ἀπορίαν ἡ παρατεταμένη ἀχρηστία (καὶ συγχρόνως ἡ διατήρησις)

τοῦ περιβόλου καὶ ἡ ἐν συνεχείᾳ ἐμφάνισις ἀπογόνου ὁ ὁποῖος θάπτεται εἰς αὐτὸν μετὰ δύο σχεδὸν αἰῶνας.

Ἡ βάσις τῆς στήλης, ἄνω περίξ λοξότμητος, διεσώθη. Εἶναι ἐκ μαρμάρου εἰργασμένη μετὰ τὸ βελόνι, ὕψ. 0.46 πλ. 1.16 μ. καὶ βάθους 0.79 μ. Ὁ ἐπὶ τῆς ἄνω ἐπιφανείας τόρμος ἔχει μῆκος 0.82, πλάτος 0.225 καὶ βάθος 0.155 μ.

Εἰς τὸ ἐσωτερικὸν τοῦ περιβόλου τῆς Μνησικρατείας ἡρευνήθη, ἀλλὰ ὄχι πλήρως, ταφή συλημένη ἡ ὁποία οὐδὲν ἀπέδωκεν, ὅσον ἀνεσκάφη. Μέγα τμήμα αὐτῆς καλύπτεται ὑπὸ παρακειμένου, βορείως, τοίχου.

Ο ΤΑΦΟΣ
ΤΗΣ ΛΥΣΙΜΑΧΗΣ

Ἐπὶ τῆς δυτικῆς πλευρᾶς τῆς Βορείας Ἱερᾶς Ὁδοῦ καὶ εἰς ἀπόστασιν 8.50 μ. βορειότερον τοῦ περιβόλου τοῦ Διογέιτονος ἀνεσκάφη ταφικὸν ἀνάλημμα (εἰκ. 12) εἰς μῆκος 2.90 μ., ὕψους 1 μ. ἐκ δύο σφωζομένων δόμων, κατεσκευασμένον κατὰ τὸ ἀκανόνιστον τραπεζιόσχημον σύστημα (πίν. 16γ). Τοῦτου ἐλλείπει μέρος τοῦ τελευταίου δόμου. Τὸ ἀνάλημμα συνεχίζεται πρὸς Βορρᾶν. Πρὸ αὐτοῦ εὐρέθη κιόνιον (ἀρ. 264) θραυσμένον εἰς δύο τεμάχια ἀρμόζοντα μεταξὺ των ὕψ. 0.74, διαμ. ἄνω 0.22 κάτω 0.025 μετὰ ἐπιγραφὴν ὕψ. γραμμάτων 0.015-0.03 μ.:

Αυσιμάχη
Λεωκράτου
Οἰῆθεν
γυνή

ΑΝΩΝΥΜΟΣ
ΠΕΡΙΒΟΛΟΣ

Εἰς ἀπόστασιν 135 μ. ἀπὸ τῆς γωνίας τοῦ ἀναλήμματος τοῦ Ἱεροῦ τῆς Νεμέσεως καὶ ἐπὶ τῆς Βορείας Ἱερᾶς Ὁδοῦ ὑπάρχει λάκκος δημιουργηθεὶς ὑπὸ τῶν ἀρχαιοκαπήλων κατὰ τὸ 1879. Ἐκεῖ εὐρέθησαν ὑπ' αὐτῶν τὸ ἀνάγλυφον τοῦ Ἑθνικοῦ Μουσείου 4796 καὶ πιθανώτατα τὸ 833, ἡ βάσις ναῖσκου μετὰ τοῦ ἐπιγράμματος IG II² 13102 a (Pouilloux, ἀρ. 68) καὶ τὸ δεξιὸν μέρος ὀριζοντίας ἐπιστέψεως ἐπιτυμβίου ναῖσκου μετὰ τὴν ἐπιγραφὴν IG II² 11707 (Pouilloux, ἀρ. 55). Περὶ τῆς ἀνασκαφῆς αὐτῆς τῶν ἀρχαιοκαπήλων διαλαμβάνει ὁ Lolling (AM 4, 1879, 281 - 283), τοῦ ὁποίου τὴν περιγραφὴν, λόγῳ τοῦ ὅτι περιέχει τὰς πρώτας πληροφορίας περὶ τοῦ σπουδαίου αὐτοῦ σημείου τῆς Βορείας Ἱερᾶς Ὁδοῦ, παραθέτω σχεδὸν αὐτοσφαιρῶς: Die dritte Grube liegt wieder 20 Schritt weiter, r. vom Fußsteig. In ihr scheint die Ausbeute besonders groß gewesen zu sein. Nach den Berichten von Augenzeugen sind hier 3 Statuen, zwei männliche und eine weibliche, gefunden worden. In Beziehung auf letztere wird von einem Besucher des Ortes angegeben, daß die Figur in der einen erhobenen Hand eine Blume gehalten

und mit der andern das Gewand angefaßt habe, also ein Nemesis-Spes-Typus; der Kopf mit Diadem soll als besonderes Stück hinzugefügt gewesen sein. Daß wir es indessen mit der Statue eines Verstorbenen zu thun haben, unterliegt keinem Zweifel. Es liegt nämlich inmitten der Grube noch jetzt die Basis aus weißem Marmor (größte Länge 1.05, gr. Br. 0.80. gr. Höhe oder Dicke ung. 0.30 Mtr.), welche jene Statue getragen hat; auf der Oberfläche befindet sich ein geräumiges Einsatzloch für eine Statue, welche den r. Fuß etwas vorsetzte; die Maasse dieses Einsatzloches können nicht genau angegeben werden, weil von ihm zugleich mit der Rückseite der Platte ein großes Stück fortgebrochen ist.

Τὸ ἐπόμενον ἔτος 1880 οἱ Φιντικλῆς καὶ Φίλιος προέβησαν εἰς σωστικὴν ἀνασκαφὴν εἰς τὸ φρούριον καὶ τὸν «λάκκον» (ὅπως ὀνομάζει τὸν χώρον ὁ Φίλιος) (ΠΑΕ 1880, 65 - 68), εὐρήματα δὲ ταύτης ἦσαν ἡ βάσις ναῖσκου IG II² 13102 a, τὴν ὁποίαν εἶχον ἤδη εὑρεῖ οἱ ἀρχαιοκάπηλοι καὶ εἶχε δημοσιεύσει ὁ Lolling, ἡ ἐπιγραφή IG II² 11707 δημοσιευμένη καὶ αὐτὴ ὑπὸ τοῦ ἰδίου, τὸ ἀνάγλυφον Ἐθν. Μουσ. 4900, τὸ ἥμισυ λουτροφόρου μετ' ἀναγλύφου παραστάσεως, μεταφερθὲν εἰς Ἀθήνας ὅπου ὅμως δὲν ἔχει ἀκόμη ταυτισθῆ, τὸ ἀριστερὸν μέρος τοῦ ἀναγλύφου ἀρ. 4796 ἄνευ τῶν κεφαλῶν, τὰς ὁποίας εἶχον εὑρεῖ οἱ ἀρχαιοκάπηλοι τὸ προηγούμενον ἔτος καὶ τὰς εἶχον πωλήσει εἰς τὴν Ἀρχαιολογικὴν Ἑταιρείαν (Ἐθν. Μουσ. ἀρ. 576, 577, 1006, Conze 1292, 261 - 1184, Sybel 3108, 3107, 3105) καὶ τελευταῖον (ΠΑΕ 1880, 68) «Κορμὸς ἀνδρὸς ἱσταμένου ἐν καταγραφῇ (en profil) εἰς ὅμοιον, οἷον τὸ ἀνωτέρω (δηλ. τὸ ἀριστερὸν μέρος τοῦ ἀναγλύφου 4796), νεκρικὸν μνημεῖον ἀνήκων (γλυφὴ ὡσαύτως ὅλως ἔκτυπος)· ὁ ἀριστερὸς βραχίον, τὰ νῶτα καὶ τὰ ἀπὸ τοῦ στομάχου καὶ κάτω ἐμπρόσθια καλύπτονται τῷ ἱματίῳ. Τοῦ γυμνοῦ δεξιοῦ βραχίονος σφύζεται τὸ μέχρι τοῦ ἀγκῶνος μέρος. Ἡ κεφαλὴ μετὰ τοῦ λαιμοῦ καὶ οἱ πόδες μετὰ τοῦ πλείστου τῆς κνήμης ἐλλείπουσιν. Καὶ τοῦ σφύζομένου δὲ μέρους ἡ διατήρησις εἶναι μετριωτάτη».

Παρὰ τὸ ὅτι ὁ Φίλιος λέγει ρητῶς ὅτι ὁ κορμὸς παρίσταται «ἐν καταγραφῇ (en profil)», νομίζω, μετὰ βεβαιότητος, ὅτι τὸ ἀνάγλυφον τοῦτο εἶναι ἡ δεξιὰ ἀνδρική μορφή τοῦ ἀναγλύφου 4796, ἡ ὁποία εἰσῆχθη εἰς τὸ Μουσεῖον πρὸ πολλῶν ἐτῶν, ἄγνωστον πότε, χωρὶς νὰ καταγραφῇ. Ὅπως δὲποτε ὁ Φίλιος μετέφερεν ἀμέσως εἰς Ἀθήνας τὸ ἀνάγλυφον 4900 καὶ τὴν λουτροφόρον, τὰ λοιπὰ δὲ ἀφῆκεν ἐπὶ τόπου.

Τὸ 1958 ὁ τότε ἐπιμελητὴς κ. Μαστροκώστας ἀνέσκαψεν εἰς τὴν θέσιν τοῦ λάκκου, ἐξ ἀφορμῆς νέας ἀνασκαφῆς ἀρχαιοκαπήλων ("Ἔργον 1958, 39 - 44, G. Daux, BCH 83, 1959, 599), ὅπου ἀνεῦρε καὶ πάλιν τὸ ἀριστερὸν μέρος τοῦ ἀναγλύφου 4796 χωρὶς ὅμως νὰ τὸ ταυτίσῃ, τότε, πρὸς τὸ ὑπὸ τοῦ Φιλίου εὑρεθέν. Ἀργότερον (ΠΑΕ 1958, 31, ἐξεδόθησαν τὸ 1965) δέχεται

τὴν ὑποδειχθεῖσαν ὑπὸ Daux (ἔ.δ.) ταύτισιν. Ἦδη ὁ Conze (II, 153 ἀρ. 718 a) εἶχε προσεγγίσει, βάσει πληροφοριῶν τοῦ Löwy τὸ ἀνάγλυφον τοῦτο πρὸς τὴν βᾶσιν IG II² 13102 a. Τελικῶς τὸ ἀνάγλυφον, τὸ ὁποῖον καὶ πάλιν εἶχεν ἀφεθῇ ὑπὸ τοῦ Μαστροκώστα εἰς τὸν λάκκον, μετεφέρθη τὴν 7-10-62 εἰς τὸ Ἱερόν, εἰς τὸ πλαίσιον τῶν ἐργασιῶν τὰς ὁποίας ἔκαμα ἐκεῖ ὑπὸ τὴν διεύθυνσιν τοῦ Ἰ. Δ. Κοντῆ, ἀργότερον δὲ κατετέθη εἰς τὸ Ἑθνικὸν Μουσεῖον ὅπου καὶ συνεκροτήθη τὸ σημαντικὸν ἐπιτύμβιον ἀνάγλυφον 4796 (Καλλιπολίτης, AAA 2, 1969, 75-77). Κατὰ τὴν ἀνασκαφὴν τοῦ Μαστροκώστα τοῦ 1958 εὐρέθησαν καὶ θραύσματα ἐπιγραφῶν καὶ στήλαι περὶ ὧν ΠΑΕ 1958, 31 - 32 καὶ ΑΕ 1964, Χρον., 11 - 12. Ὡς ἐπληροφορήθη παρὰ τοῦ φύλακος τοῦ χώρου, ὁ Μαστροκώστας προέβη εἰς νέαν ἀνασκαφὴν τοῦ λάκκου τὸ 1972, τὰ ἀποτελέσματα αὐτῆς ὅμως δὲν ἔχουν ἀνακοινωθῇ.

Ἡ ἀνασκαφὴ τοῦ λάκκου, κατὰ τὸ 1976, ἤρχισεν ἐκ τοῦ βορειοτέρου σημείου του. Τὰ χώματα οὐδεμίαν συνοχὴν παρουσίαζον ἀλλὰ εἶχον συσσωρευθῇ ἐκεῖ ὑπὸ τοῦ χειμάρρου ὁ ὁποῖος ρεεῖ τὸν χειμῶνα, ἄλλα δὲ εἶχον σαλευθῇ ὑπὸ τῶν ἀρχαιοκαπήλων ἢ τῶν παλαιότερων ἀνασκαφῶν. Ὅπως δὲ ποτε ἐπειδὴ ὁ ζητούμενος περίβολος (τοῦ ὁποίου ἡ ὑπαρξίς ἦτο ἀναγκαία ἀφοῦ εἰς τὸν λάκκον εἶχον εὐρεθῇ μεγάλα ἐπιτύμβια ἀνάγλυφα) δὲν ἐφαίνετο ὅτι ἔκειτο εἰς τὴν ἀνατολικὴν πλευρὰν τῆς ὁδοῦ (εἰς τὸ μέσον τῆς ὁποίας εἶχεν ἀνοιχθῇ ὁ λάκκος), ἐστράφη εἰς τὴν δυτικὴν πλευρὰν αὐτῆς ὅπου πράγματι διεπιστώθη ἡ ὑπαρξίς μεγάλου βάθρου ἐκ πωρολίθων, ὡς τὰ εὐρισκόμενα ἐντὸς τῶν περιβόλων διὰ τὴν ἑδρασιν τῶν ἐπιτυμβίων ναῖσκων. Ἐπειδὴ παρὰ τὴν εἰς βάθος ἀνασκαφὴν ὁ ζητούμενος περίβολος δὲν ἐνετοπίζετο, λόγῳ δὲ τῆς ἐποχῆς ἡ ἀνασκαφὴ δὲν ἠδύνατο νὰ συνεχισθῇ, ἡ προσπάθεια διεκόπη διὰ νὰ συνεχισθῇ κατὰ τὸ ἐπόμενον ἔτος.

Κατὰ τὴν ἀνασκαφὴν εὐρέθησαν, ἐντὸς χωμάτων ἀνεσκαμμένων παλαιότερον, τὰ ἑξῆς:

1. (Ἀρ. 254 + 115). Ἐπιτυμβία στήλη ἀποτελουμένη ἐκ πολλῶν τεμαχίων. Τὸ ἄνω ἐντεπύκνιστον μέρος σύγκειται ἐκ δύο συγκολλημένων θραυσμάτων ὕψ. 0.50, πλ. 0.44, πᾶχ. 0.13, ὕψ. γραμμάτων 0.032 μ.

Ἱεροκλῆς

Ἰοφῶντος

Ραμνούσι[ος]

Τὸ κάτω μέρος τῆς στήλης μὴ συγκολλώμενον πρὸς τὸ ἄνω, ὕψ. 0.72, πλ. 0.50 μ. ἀποτελεῖται ἐξ ἐννέα τεμαχίων, φέρει δὲ κεντρικὸν ἑγκοιλὸν ὀρθογώνιον πλ. 0.32, ὕψ. σωφ. 0.35 μ., ἐν τῷ ὁποίῳ ὑπάρχει ἀνάγλυφος ἐλλιπὴς λουτροφόρος. Τὸ τεμάχιον μὲ τὴν λουτροφόρον ἔκειτο παλαιόθεν εἰς τὴν ἀποθήκην τοῦ Ραμνούσιου καὶ εἶχε καταγραφῇ τὸ 1975 ὑπὸ τὸν ἀριθμὸν 115. Τοῦ ἄνω-

τέρω 'Ιεροκλέους πρέπει νὰ γίνη προσέγγισις πρὸς τὸν ὁμώνυμον τῆς ἐπιγραφῆς IG II² 11707, πιθανῶς εἶναι μέλη τῆς ἰδίας οἰκογενείας.

2. ('Αρ. 257). Στήλη ἀπλῇ ἐλλιπῆς κάτω καὶ λίαν ἐφθαρμένη, ὕψ. 0.87, πλ. 0.45, πάχ. 0.155 μ. Ὑπὸ τὴν ἐπιγραφὴν, ὕψ. γραμμ. 0.025 - 0.03 μ., δύο ὀκτωπέταλοι ρόδακες.

[- -]όστρα[τος]

. EIOI . EO[-]

['Ρ]αμνούσιο[ς]

3. ('Αρ. 62 + 320). Τεμάχια συγκολλώμενα ἐκ τοῦ ἐμπροσθίου μέρους ὀριζοντίας ἐπιστέψεως ἐπιτυμβίου ναῖσκου ὕψ. 0.25, μήκ. 0.88, βάθους 0.37 μ. Ὑψ. γραμμ. ± 0.02 μ.

Λυκέας 'Ιεροκ[λέους]

[- - - - -]η 'Ραμνόσιος

Ὁ Λυκέας ἀνήκει, ὡς φαίνεται, εἰς τὴν οἰκογένειαν τοῦ Λυκέα 'Ιεροκλέου τοῦ ψηφίσματος Pouilloux ἀρ. 15 στ. 45 τοῦ β' ἡμίσεος τοῦ 3ου π.Χ. αἰ., τοῦ 'Ιεροκλέους τῆς ἀνωτέρω (ἀρ. 1) δημοσιευομένης στήλης, πιθανῶς τοῦ Λυκέα τοῦ περιβόλου τοῦ Διογέιτονος (ΠΑΕ 1975, 19) καὶ τῶν ἀδελφῶν Κηφισίου Λυκέου καὶ 'Ιεροκλέους Λυκέου τῆς στήλης ΑΕ 1961, Χρον., 11 ἀρ. 19 εὐρεθείσης, εἰς δευτέραν χρῆσιν, πλησίον τοῦ λάκκου (ΠΑΕ 1958, 30).

Τὸ *Η* ἀριστερὰ τῆς ἐπιγραφῆς ἀνήκει εἰς ὄνομα γυναικὸς ἢ εἶναι τὸ τελευταῖον γράμμα τῆς λέξεως γυνή.

4. ('Αρ. 306). Τρία θραύσματα συγκολλώμενα ἐκ τοῦ κάτω ἀριστεροῦ μέρους ἀναγλύφου ὕψ. 0.46, πλ. 0.61, πάχ. 0.10 - 0.30 μ. Εἰκονίζεται ἐξ ἀριστερῶν πρὸς τὰ δεξιὰ γυμνὸς ἄκρος ποὺς μικρᾶς μορφῆς (ἵπποκόμου) ἢ ὁποία βλέπει δεξιὰ. Πρὸ αὐτῆς ἐμπρόσθιος δεξιὸς ποὺς ἵππου, μέχρι τοῦ γόνατος καὶ ἐξώτερον καὶ δεξιώτερον ἐμπρόσθιος ἀριστερὸς ποὺς ἵππου (μόνον ἢ ὀπλή). Οἱ πόδες βαίνουν ἐπὶ πλίνθου ὕψ. 0.10 μ. Ἡ ὑποκάτω στενὴ ἐπιφάνεια τοῦ μαρμάρου ἐντελῶς ἀκατέργαστος.

5. ('Αρ. 108 + 109 + 277). Τρία τεμάχια κυκλικῆς μαρμαρίνης περιόπτου ἀσπίδος ἐξ ὧν τὸ 108 καὶ 277 συναρμόζουν, ἐλλιποῦς κατὰ τὸ τέταρτον περίπου. Κατὰ τὴν περιφέρειαν ὑπάρχει ἔμβολον μήκους 0.19, σφζομένου ὕψους 0.01, πρὸς στερέωσιν τῆς διαμέτρου 0.71 μ. ἀσπίδος. Τὰ τεμάχια 108 καὶ 109 ἔκειντο εἰς τὴν ἀποθήκην, πιθανῶς ὅμως νὰ εὑρέθησαν ὑπὸ τοῦ Μαστροκώστα τὸ 1972.

Ἡ ἐφετινὴ ἀνασκαφὴ ἔδειξεν ὅτι ἡ ἀσπίς περὶ τῆς ὁποίας ἔκαμα λόγον εἰς τὴν περυσινὴν ἔκθεσιν (ΠΑΕ 1975, 24) εὑρέθη εἰς τὸν λάκκον καὶ πιθανώτατα πρέπει νὰ συνδεθῇ μὲ τὰ προηγουμένως περιγραφέντα θραύσματα ἀναγλύφου

εἰκονίζοντα λείψανα μορφῆς ἵπποκόμου καὶ ἵππου. Εἰς τὴν παράστασιν θὰ εἰκονίζετο καὶ πολεμιστὴς ἢ τοῦλάχιστον κατ' ἀνάγκην θὰ πρέπει νὰ ὑπῆρχεν ἀνάγλυφον ἢ καὶ περίοπτον γλυπτὸν μὲ παράστασιν πολεμιστοῦ. Μέχρι περαστώσεως ὅμως τῆς ἀνασκαφῆς δὲν δύναμαι νὰ ἐκταθῶ περισσότερον εἰς εἰκασίας.

6. Κυκλικὸν βάθρον, ἐλλιπές, μαρμαρίνου ἀγγείου ὕψ. 0.54, διαμ. 0.77 μ. Ἄνω τόρμος κυκλικὸς διαμ. 0.32, βάθους 0.12 μ. Ὀλόκληρον ἐπεξεργασμένον μὲ τὸ βελόνι. Ἄνω καὶ κάτω χονδροειδῆ κυμάτια.

Εἰς τὸν λάκκον ἔκειντο, θεατά, καὶ ἄλλα ἀρχαῖα, ὡς μεγάλαι πλίνθοι ἐκ πώρου, ἐν γεῖσον ἐκ πώρου ἐπίσης καὶ παραστάς ἐπιτυμβίου ναῖσκου, ἥτις ἀνεγνωρίσθη ὑπὸ τοῦ κ. Δεσπίνης ὡς ἀνήκουσα εἰς τὸ ἀνάγλυφον 4796 (ἀριστερὰ παραστάς), τὰ ἀριστερὰ ἡμίση δύο ἀκόμη βάσεων ἐπιτυμβίων ναῖσκων καὶ τεμάχια ὀριζοντίας ἐπιστέψεως ναῖσκου ἀνεπίγραφα, πιθανῶς συνδεόμενα μὲ τὴν ἀνωτέρω δημοσιευομένην ἐπιγραφὴν τοῦ Λυκέου Ἱεροκλέους. Εἰς τὸν αὐτὸν χώρον εἶχον εὑρεθῇ τὸ 1958 δύο ἐπιτύμβιαι στήλαι ἀκόμη, τοῦ Ἀριστοφάνους Ἱεροποίου καὶ τοῦ Ἀριστογείτονος Τειθρασίου (ΠΑΕ 1958, 32). Ἐκ τοῦ χώρου συνελέγη ἐπίσης μεγάλη ποσότης θραυσμάτων πωρολίθων, ὠρισμένα μάλιστα ἔχουν κυμάτια, μεγάλη δὲ ποσότης θραυσμάτων μαρμάρου εὑρίσκεται ἀναμειγμένη μὲ τὰ μπάζα τῶν παλαιότερων ἀνασκαφῶν (1958 καὶ 1972).

Ο ΠΕΡΙΒΟΛΟΣ
ΤΟΥ ΑΘΗΝΟΔΩΡΟΥ ΚΑΙ
ΤΟΥ ΔΡΟΜΟΚΛΕΟΥΣ

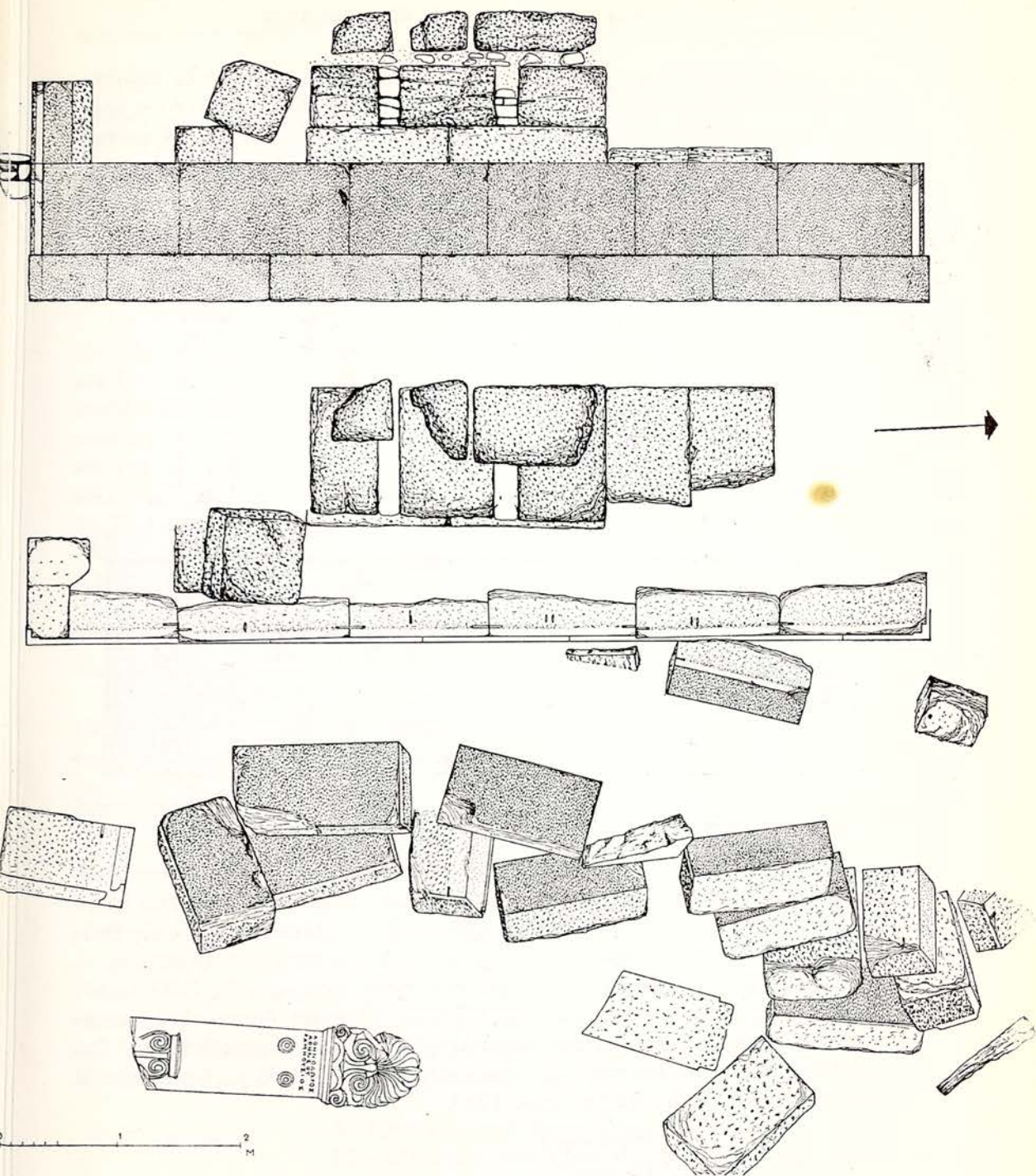
Κατὰ τὸ 1975 ἀνεσκάφη εἰς τὴν Βορείαν Ἱερὰν Ὀδὸν ταφικὸν μνημεῖον, τὸ ὁποῖον συμβατικῶς ὠνόμασα «ὁ παρὰ τὸν τάφον τῆς Ἀρχίππης περίβολος» (ΠΑΕ 1975, 26 - 29). Ἡ ἀνασκαφὴ αὐτοῦ συνεχίσθη καὶ κατὰ τὸ 1976, εὑρέθη δὲ κατ' αὐτὴν ἡ μεγάλη στήλη τοῦ περιβόλου βάσει τῆς ὁποίας ὁ περίβολος οὗτος ἀποδίδεται εἰς τοὺς ἀδελφοὺς Ἀθηνόδωρον καὶ Δρομοκλέα Ραμνουσίους.

Κατὰ τὴν ἐφετινὴν περίοδον ἀνεσκάφη ἡ πρὸ τοῦ περιβόλου Ἱερὰ Ὀδὸς ὅπου εὑρέθησαν, πλὴν τῆς μιᾶς τῶν στηλῶν τοῦ περιβόλου, τεμάχια τῆς στήλης IG II² 7344 (ΠΑΕ 1975, 29), λιθόπλινθοι τοῦ μνημείου καὶ ἡ νοτία γωνία πλὰξ τῆς ἐπιστέψεως (εἰκ. 15).

Πρὸ τοῦ βορείου ἄκρου τοῦ μνημείου εὑρέθη μεγάλη ποσότης μαύρου ἀμμουδεροῦ χρώματος ἢ ὁποία, κατὰ τοὺς ἐργάτας τῆς ἀνασκαφῆς, προέρχεται ἀπὸ καμίνι ξυλανθράκων. Τοιαῦτα καμίνια ὑπῆρχον ἀρκετά, κατὰ τὰ λεγόμενα τῶν ἐργατῶν πάντοτε, εἰς τὴν περιοχὴν τοῦ Ἱεροῦ τῆς Νεμέσεως κατὰ τὴν κατοχὴν. Ὅπως δὴποτε εἶναι τὸ πρῶτον τὸ ὁποῖον διαπιστοῦται.


Ἡ ἀνασκαφὴ ἔδωκε τὴν δυνατότητα νέας, καλυτέρας, μελέτης τοῦ μνημείου τῆς ὁποίας τὰ συμπεράσματα ἐν συνόψει εἶναι τὰ ἑξῆς:

Ὁ περίβολος εἶχε τρεῖς δόμους καὶ ὄχι τέσσαρας ὡς ἐσφαλμένως ἐνόμισα (ΠΑΕ 1975, 28) ἀπατηθεὶς ἐκ τοῦ ὅτι αἱ λιθόπλινθοι τοῦ τρίτου δόμου παρῶσι ἀξίζουν μικρὰς ἀνισότητας, ὡς πρὸς τὸ ὕψος, μεταξὺ των. Οὕτω τὸ συν-



Είχ. 15. "Όψεις και κάτοψεις της υπάρχουσας καταστάσεως τοῦ περιβόλου τοῦ Ἀθηνοδώρου καὶ τοῦ Δρομοκλέους.

ολικὸν ὕψος τοῦ μνημείου, ἀπὸ τῆς ἐπιφανείας τοῦ ἐδάφους μέχρι τῆς ἄνω ἐπιφανείας τῆς ἐπιστέψεως εἶναι 2.93 μ., ἤτοι 0.41 μ. ἡ εὐθυντηρία, 0.81 ὁ πρῶτος δόμος, 0.73 ὁ δεύτερος, 0.67 ὁ τρίτος καὶ 0.31 μ. ἡ ἐπίστεψις. Ἡ ἐπίστεψις ἦτο λοξότμητος καὶ ἔφερεν εἰς τὰς γωνίας τῆς προσόψεως καὶ τῶν στενῶν πλευρῶν ἀνάγλυφα ἀκρωτήρια (εἰκ. 16 πίν. 16δ).



Εἰκ. 16. Ἀναπαράστασις τοῦ περιβόλου τοῦ Ἀθηνόδωρου καὶ τοῦ Δρομοκλέους.

Ἐπὶ τῆς ὁδοῦ μὲ τὴν ἐνεπίγραφον ὄψιν πρὸς τὰ ἄνω καὶ εἰς ἀπόστασιν 3.35 μ. ἀνατολικῶς καὶ παραλλήλως πρὸς τὸν περίβολον ἀπεκαλύφθη τὸ ἄνω ἥμισυ περίπου τῆς μιᾶς τῶν στηλῶν τοῦ περιβόλου. Τὸ ὑπόλοιπον εὗρέθη εἰς ἀπόστασιν 1.50 μ. περίπου βορειότερον, παρ' αὐτὸ δὲ ἡ βάσις τῆς στήλης.

Ἡ στήλη εἶναι μαρμαρίνη μετὰ μεγάλου ἐκτύπου ἀνθεμίου, ὕψ. 3.39 μ., πλ. 0.575 - 0.67, ὕψ. ἀνθεμίου 0.75, πᾶχ. 0.205 μ. Τὸ κάτω ἥμισυ αὐτῆς καταλαμβάνει ἀνάγλυφος λουτροφόρος, κάτω δὲ φέρει ἔμβολον ὕψους 0.15 μ. Ὑπὸ τὸ ἀνθέμιον ὑπάρχει ἐπιγραφή ὕψ. γραμμάτων 0.028 - 0.03 μ., ὑπ' αὐτὴν δὲ δύο ρόδακες διαμέτρου 0.13 μ. (πίν. 17α).

Ἀθηνόδωρος

Ἀθηνέου

Ραμνοῦσιος

Ἡ προκειμένη στήλη εἶναι ἡ ὑψηλότερα ἐξ ὧν ἔχουν εὐρεθῇ εἰς τὸν Ραμνουῦντα, ἐπιτρέπει δὲ νὰ ἀποδῶσωμεν καὶ τὴν στήλην IG II² 7344 (ΠΑΕ 1975, 28 - 29) εἰς τὸν περίβολον τοῦ Ἀθηνόδωρου, ἀποκαθιστῶντες τὸ κείμενόν της ὡς ἐξῆς:

[Δ]ρομοκλῆς

Ἀθην[έου]

Ῥαμνοῦ[σιος]

Δὲν πιστεύω ὅτι ὁ Δρομοκλῆς ἦτο υἱὸς τοῦ Ἀθηνόδωρου ὥστε τὸ πατρώνυμον τῆς στήλης του νὰ ἀποκατασταθῇ ἀναλόγως, δεδομένου ὅτι ὁ Ἀθηνόδωρος ἦτο ἄγαμος, ἐὰν κρίνωμεν ἐκ τῆς λουτροφόρου τῆς στήλης του (πρβ. Δημοσθένους, Πρὸς Λεωχάρη 18: ἡρρώστησεν ὁ Ἀρχιάδης, καὶ τελευτᾷ τὸν βίον ἀπόντος τοῦ Μειδυλίδου ἄγαμος ὢν· τί τούτου σημεῖον; λουτροφόρος ἐφέστηκεν ἐπὶ τῷ τοῦ Ἀρχιάδου τάφῳ). Ὁ περίβολος λοιπὸν ἀνῆκεν εἰς τοὺς δύο ἀδελφοὺς Ἀθηνόδωρον καὶ Δρομοκλέα υἱοὺς τοῦ Ἀθηνέου, ἀγνώστους ἄλλοθεν Ραμνουσίους.

Ἡ βάσις τῆς στήλης τοῦ Ἀθηνόδωρου ἔχει μῆκος 1.26 μ., πλ. 0.77 καὶ ὕψος 0.46 μ. Ἐπὶ τῆς ἄνω ἐπιφανείας φέρει τόρμον 0.28×0.62 , βάθους δὲ 0.14 μ. Ἡ βάσις τῆς στήλης τοῦ Δρομοκλέους σφύζεται εἰς μῆκος 1.07 μ., ἔχει πλάτος 0.68, ὕψος 0.35 μ. καὶ ἐσωτερικῶς σφύζει τόρμον διαστ. 0.24×0.48 , βάθους δὲ 0.16 μ.

Εἰς τὴν ἐκθεσιν τῆς ἀνασκαφῆς τοῦ 1975 (ΠΑΕ 1975, 28) ἐγράφη ὅτι τμῆμα τῆς ἐπιστέψεως τοῦ περιβόλου ἔφερε λείψανα ἐπιγράμματος. Νέα ἐξέτασις τοῦ θραύσματος ἔδειξεν ὅτι τοῦτο ἀνήκει εἰς τὴν βάσιν ἐπιτυμβίου ναῖσκου, ὁμοίαν κατὰ τὴν μορφήν μὲ τὴν γνωστὴν βάσιν τοῦ Ραμνουῦντος IG II² 13102 a. Τὸ τμῆμα αὐτὸ τῆς βάσεως εὐρέθη, ὡς ἐπληροφορήθη ὑπὸ τοῦ φύλακος τοῦ χώρου ὑπὸ τοῦ Μαστροκώστα τὸ 1972. Ὁ παρατηρηθεὶς εἰς τὸ θραῦσμα τόρμος ἐχρησίμευε διὰ τὴν ὑποδοχὴν τοῦ ἀναγλύφου τοῦ ναῖσκου, οὐδὲν λείψανον ὅμως εἶτε τοῦ ἀναγλύφου εἶτε ἄλλου στοιχείου τοῦ ναῖσκου εὐρέθη πλὴν θραύσματος γλυπτοῦ (ἀρ. 307) πιθανῶς ἐκ τοῦ πήχεως μικρᾶς μορφῆς ὕψ. 0.08 μ. Ἡ ὑπαρξίς τοῦ ναῖσκου ὅμως εἶναι ἀναμφισβήτητος ἀφοῦ ὁ περίβολος φέρει μεγάλην βάσιν διὰ τὴν ἑδρασίαν του. Αὕτη εἶναι κατεσκευασμένη ἐκ μεγάλων, ἐντοπίων, πωροπλίνθων, ὡς τοῦ περιβόλου τοῦ Διογείτονος. Διὰ νὰ διευκρινισθῇ ὅμως ἡ μορφή της ἀπαιτεῖται ἀνασκαφή τοῦ ἐσωτερικοῦ τοῦ περιβόλου ἡ ὁποία ἀφέθη διὰ τὸ 1977.

ΦΡΟΥΡΙΟΝ

Αἱ ἀνασκαφαὶ τοῦ Στάη εἰς τὸ φρούριον (ΠΑΕ 1891, 14 - 18) ἀπεκάλυψαν μὲν πολλὰ οἰκοδομήματα ἀλλὰ εἰς ὀλίγα διεφώτισαν διότι καὶ ἡ ἔρευνά των ἦτο βιαστικὴ καὶ αἱ σχετικαὶ ἐκθέσεις ἀνεπαρκεῖς ὥστε εἰς οὐδὲν σχεδὸν νὰ εἶναι χρήσιμοι.

ΙΔΙΩΤΙΚΑ ΚΤΙΡΙΑ

Κατὰ τὴν ἐφετινὴν περίοδον προέβην εἰς καθαρισμὸν καὶ μελέτην τοῦ στρογγυλοῦ κτιρίου τοῦ ἀνασκαφέντος ὑπὸ τοῦ Στάη (ΠΑΕ 1891, 14) καὶ τοῦ θεάτρου. Περί τοῦ στρογγυλοῦ κτιρίου ὁ Στάης λέγει τὰ ἑξῆς: «Οὕτως ἅμα τῇ εἰσόδῳ (τοῦ φρουρίου) ἀπεκαλύφθη κυκλωτερὲς κτίριον ἀκτίνος 2 μέτρων, σφζόμενον εἰς ὕψος $1/2$ μέτρου ἀπὸ τῆς ἐπιφανείας, ἐκτισμένον δὲ διὰ λίθων ὀρθογωνίων, ἔχον δὲ οἶονεὶ πύλην, κατὰ τὸ μεσημβρινὸν αὐτοῦ, διὰ δύο πλῆκων ἐκατέρωθεν χωριζομένην τοῦ κυκλικοῦ τοίχου. Τὸ κυκλωτερὲς τοῦτο κτίσμα ἀνασκάψας καὶ ἐσωτερικῶς οὐδὲν ἄλλο εὔρον ἢ εἰδώλιον πῆλινον εἰκονίζον γυναῖκα καθήμενην καὶ ἐπὶ τῶν γονάτων κρατοῦσαν μικρὸν ἀγγεῖον (οἶνοχόην). Ἐπειδὴ δ' ἐνιαχοῦ παρατήρησα καὶ τέφραν μετ' ἀνθράκων, συμπεραίνω ὅτι τὸ κτίριον τοῦτο ἦτο σεσυλημένος τάφος κυκλικοῦ σχήματος, ὅπως τοιοῦτος εὑρέθη ἐν Βουρβᾷ, ἄλλης ὁμῶς ἐκεῖ χρονικῆς περιόδου. Πέριξ τοῦ μνημείου τούτου ἀπεκαλύφθησαν καὶ ἄλλα οἰκοδομήματα· δώματα δηλ. τετραγώνου σχήματος, οὐδεμίαν ὁμῶς ἔχοντα σχέσιν πρὸς τοῦτο, ἅτε εἰς μεταγενεστέραν ἀνήκοντα χρονικὴν περίοδον».

Τὸ κυκλικὸν κτίριον λοιπὸν ἐρμηνεύεται ὑπὸ τοῦ Στάη ὡς ταφικὸν καὶ τὰ πέριξ δωμάτια ὡς ἄσχετα πρὸς αὐτά. Ὁ Pouilloux ἐξετάζων τοῦτο (La Forteresse, 69), χωρὶς ὁμῶς νὰ δυνηθῇ νὰ τὸ ἐρευνήσῃ ἀνασκαφικῶς, συμπεραίνει ὅτι «on ne saurait présenter autrement que comme une hypothèse l'attribution du monument circulaire au héros archégète. Elle paraîtra plus vraisemblable peut être que celle d'une tombe ou d'un monument chorégique». Περαιτέρω δέ (ἐ.ἀ. 142 ἀρ. 26) φαίνεται περισσότερον διστακτικὸς γράφων περὶ τοῦ ἱεροῦ τοῦ ἥρωος ἀρχηγέτου: «On pourrait songer à l'édifice circulaire que renferme l'enceinte fortifiée, mais sans preuves suffisantes».

Ὁ γενόμενος καθαρισμὸς καὶ ἡ ἀνασκαφὴ τοῦ ἔτους αὐτοῦ ἀπεκάλυψαν πέριξ τοῦ κυκλικοῦ οἰκοδομήματος διαφόρους χώρους τῶν ὁποίων ἡ ἐρευνα δὲν ἔχει ἀκόμη ὀλοκληρωθῇ, ὁ χαρακτήρ ὁμῶς καὶ ὁ προορισμὸς προκύπτουν σαφέστατα ἐκ τῆς παρατηρήσεως μόνον τῶν κτισμάτων καὶ ἐκ τῶν γενομένων εὐρημάτων.

Οὔτε ὁ Στάης οὔτε ὁ Pouilloux παρατήρησαν ὅτι δεξιὰ τῷ εἰσερχομένῳ εἰς τὸ κυκλικὸν κτίριον ὑπάρχουν ἐπὶ τοῦ τοίχου λείψανα λιθίνης κλίμακος κατεσκευασμένης ἐκ πλῆκων τῶν ὁποίων τὸ ἐν ἄκρον ἐνεσώματοῦτο εἰς τὸν κυκλικὸν τοῖχον τοῦ κτιρίου τὸ δ' ἕτερον ἦτο ἐλεύθερον. Τοῦτο καὶ μόνον ἔδιδε τὴν πρώτην ἔνδειξιν ὅτι ὑπῆρχε καὶ ὄροφος ὅστις βεβαίως δυσκόλως ἠδύνατο νὰ ἔχῃ σχέσιν εἴτε μὲ ταφικὸν κτίσμα εἴτε μὲ χώρον λατρείας. Ἐκ τῆς κλίμακος λοιπὸν καὶ τῶν πέριξ τοῦ κυκλικοῦ κτιρίου ἐγκαταστάσεων προκύπτει ὅτι τὸ ὅλον συγκρότημα δεικνύει μίαν ἀγροικίαν τῆς ὁποίας ὁ τύπος εἶναι ἤδη γνωστὸς ἀπὸ μακροῦ, ἐκ τῶν φιλολογικῶν πηγῶν καὶ τῶν ἀρχαιολογικῶν εὐρημάτων. Τὸ 1956 ὁ John H. Young ἐδημοσίευσε σημαντικὴν μελέτην περὶ συναφῶν

οικοδομημάτων εἰς τὴν Ἀττικὴν (Studies in South Attika, Hesperia 25, 1956, 122 - 146), παραθέσας καὶ σχέδια καὶ κατάλογον παρομοίων κτισμάτων ἐξ ἄλλων μερῶν τῆς Ἑλλάδος. Ἀλλὰ ἀπαραίτητον εἶναι νὰ γίνῃ πρῶτον σύντομος περιγραφή τοῦ συγκροτήματος τούτου τοῦ φρουρίου τοῦ Ραμνοῦντος.

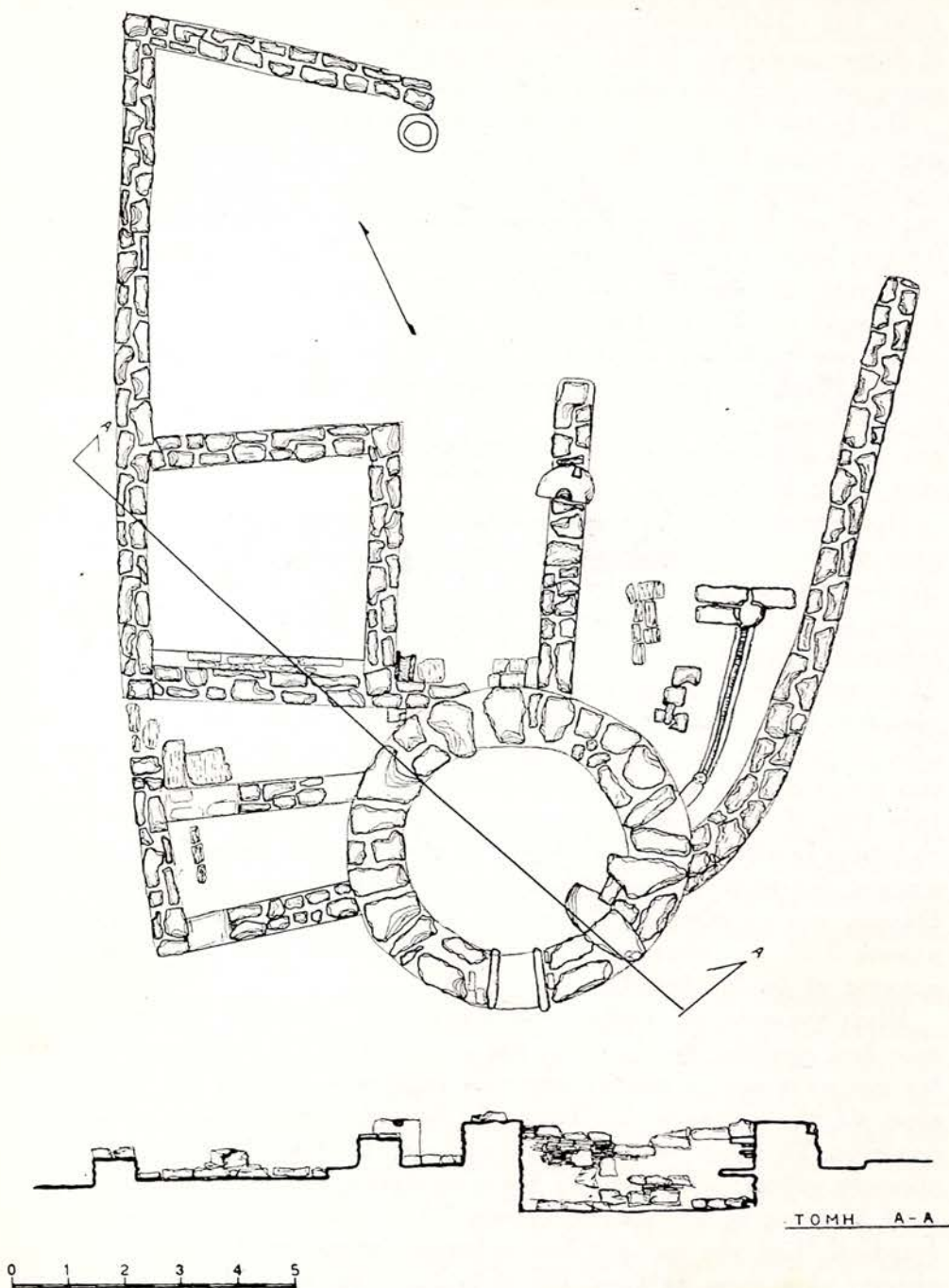
Πυρὴν τοῦ ὅλου εἶναι τὸ κυκλικὸν κτίριον ἐξωτερικῆς διαμέτρου 5.90 μ., πάχους τοίχου 0.82 - 0.86 μ. Ἡ εἴσοδος εἶναι ἀπὸ Ν - ΝΔ καὶ εὐρίσκεται ἀκριβῶς ἔναντι τῆς εἰσόδου εἰς τὸ φρούριον. Τὸ ἄνοιγμα τῆς εἰσόδου ἔχει πλάτος 0.87 καὶ ὀρίζεται ὑπὸ δύο πλακοειδῶν ὀρθοστατῶν ὕψους 1.45 μ. πλάτους 0.80, οἱ ὁποῖοι πατοῦν ἐπὶ κατωφλίου ἐκ πλακῶν. Σήμερον τὸ κατωφλίον εἶναι ὑψηλότερον τοῦ δαπέδου τοῦ κτιρίου, τοῦτο ὅμως ὀφείλεται εἰς τὴν εἰς βάθος ἀνασκαφὴν τοῦ Στάη. Ὁ τοίχος εἶναι κατεσκευασμένος ἐξ ἡμικατεργασμένων λίθων ἄνευ συνδετικοῦ κονιάματος. Δεξιὰ τῷ εἰσερχομένῳ ὑπάρχει, ὡς ἐλέχθη, λιθίνη κλῦμαξ τῆς ὁποίας σφύζονται μόνον τρεῖς βαθμίδες καὶ ἡ ὁποία ὠδήγει εἰς τὸν ὄροφον τοῦ κτιρίου (πίν. 17β). Ἡ ἀνασκαφὴ ἐντὸς τοῦ κυκλικοῦ χώρου οὐδὲν ἀπέδωσε πλὴν λίθων καὶ δύο ἀντλητικῶν βαρῶν περὶ τῶν ὁποίων θὰ γίνῃ λόγος ἐν συνεχείᾳ.

Προσηρτημένα εἰς τὸ κυκλικὸν κτίριον εὐρίσκονται πέντε δωμάτια καὶ αὐλὴ μετὰ φρέατος. Τὰ δύο δωμάτια εὐρίσκονται δυτικῶς, τὰ τρία ἄλλα βορείως τῶν δύο καὶ τοῦ κυκλικοῦ κτιρίου, ἡ δὲ αὐλὴ ΒΑ αὐτοῦ (εἰκ. 17 πίν. 18α).

Εἰς τὴν αὐλὴν σφύζεται φρέαρ, τὸ ὁποῖον δὲν ἤρηνήθη, μὲ στόμιον ἀποτελούμενον ἐκ τεσσάρων πλακῶν ἐκ τῶν ὁποίων αἱ τρεῖς διεσώθησαν κατὰ χώραν. Αἱ συναρμόζουσαι πλάκες δημιουργοῦν κυκλικὸν στόμιον διαμ. 0.47 μὲ ὑπερυψωμένον κατὰ 0.01 περιχέλιωμα πλάτους 0.075 μ. Ἡ ἄνω ἐπιφάνεια τῶν πλακῶν, εἰργασμένη μὲ τὸ βελόνι, παρουσιάζει μεγάλην φθορὰν ἐκ τῶν πατημάτων μόνον εἰς τὰς δύο τὰς κειμένας ΒΔ ἐνῶ ἡ τρίτη οὐδεμίαν φθορὰν δεικνύει (πίν. 18β). Τὸ φρέαρ εἰς τὴν πραγματικότητά εἶναι δεξαμενὴ βροχίνου ὕδατος, τὸ ὁποῖον ἐκ τῆς στέγης τοῦ πύργου, ὡς εἶναι ἡ ἀρχαία ὀνομασία τοῦ κυκλικοῦ κτιρίου, διὰ καθέτου μολυβδίνου ἀγωγοῦ ἔφθανε μέχρι τῆς ἐπιφανείας τοῦ ἐδάφους καὶ ἐν συνεχείᾳ δι' ἀγωγοῦ ἀνοικτοῦ φέροντος κονίαμα ὑδραυλικόν, μήκους 3.40 μ., πλάτους 0.13 - 0.16, καὶ βάθους 0.09 ἔφθανε μέχρι τοῦ φρέατος τὸ ὁποῖον ἐγέμιζε.

Εἶναι γνωστὸν τὸ ἄνδρον τοῦ Ραμνοῦντος, πρόβλημα βασιανιστικὸν διὰ τοὺς ἐκεῖ μονίμως ἐργαζομένους καὶ κατοικοῦντας. Οἱ Ραμνοῦσιοι τὸ ἔλυσαν διὰ τῆς κατασκευῆς πολλῶν ὑπογείων δεξαμενῶν, ἀρκετὰς τῶν ὁποίων ἔχω εὑρεῖ εἰς τὴν περιοχὴν τοῦ Ἱεροῦ τῆς Νεμέσεως, περισσοτέρας ὅμως εἰς τὸ φρούριον. Τὸ ὕδωρ τοῦ φρέατος τῆς Ἀγίας Μαρίνας εἶναι ἀκατάλληλον δι' οἰκιακὴν χρῆσιν, μόνη λύσις δὲ ἦτο ἡ κατασκευὴ δεξαμενῶν ὡς καὶ σήμερον.

Ἡ ἄντλησις ἐκ τοῦ φρέατος ἐγένετο διὰ συστήματος καὶ σήμερον ἐν χρῇσει (γεράνι). Ἐπὶ τῆς κορυφῆς ξυλίνου στύλου στερεοῦται ὀριζόντιον ξύλον δυνάμενον νὰ κινῆται καθέτως. Εἰς τὸ ἐν ἄκρον τοῦ ὀριζοντίου ξύλου κρέματα



Εἰκ. 17. Κυκλικὸς πύργος καὶ τὰ περὶ αὐτοῦ κτίσματα, εἰς τὸ φρούριον τοῦ Ραμνοῦντος.
(Σχέδ. Β. Παλαντζᾶ.)

τὸ δοχεῖον ἀντλήσεως καὶ εἰς τὸ ἄλλο ἀντίβαρον. Καὶ πράγματι, ἐντὸς τοῦ πύργου εὐρέθησαν δύο ἀντίβαρα, μεγάλοι λίθοι στρογγυλευμένοι ἔχοντες ὅπην διὰ νὰ δύνανται νὰ ἐξαρτῶνται ἐκ τοῦ ἄκρου τοῦ ὀριζοντίου ξύλου τοῦ φρέατος (πίν. 18γ). Οἱ ἀρχαῖοι ἐκάλουν τοῦτον τὸν μηχανισμόν ἀντλήσεως κήλωνα καὶ κηλώνειον. Παρὰ Μ. Ἑτυμολογικῶ 510, 50 ἀναφέρεται κηλώνειον, τὸ ἀνανεῦον καὶ κατανεῦον ξύλον, ὃ ξύλινος ἀντλητήρ, τὸ παρ' ἡμῖν λεγόμενον γεράνειον, τὸ κοινῶς γεράνιον. Ἡ ὀνομασία κήλων ἀναφέρεται εἰς τοὺς ἀρχαίους συγγραφεῖς (βλ. Θησαυρὸν τοῦ Ἑρρίκου Στεφάνου ἐν λ.) καὶ εἰς τὰς ἐπιγραφάς (IG XI, II, 154 Α στ. 8 κήλων εἰς παλαίστρα[ν. . . .] τοῦ 3ου π.Χ. αἰ. ἐκ Δήλου). Παράστασιν ἀντλούντων διὰ τοῦ κήλωνος Σατύρων ἐπὶ μελανομόρφου πελίκης βλ. ἐν Buschor, Satyrtänze εἰκ. 74, 75.

Περὶ τὴν αὐλὴν εὐρέθησαν τεμάχια τριπτήρων καὶ πλάξ ληνοῦ θραυσμένη εἰς τρία, σχεδὸν τετράγωνος, 1.02×1.03 μ., μεγίστου πάχους 0.16. μ. Ὁ τρόπος χρήσεως τοῦ ληνοῦ αὐτοῦ εἶναι γνωστός, εἰκονίζεται δὲ εἰς παράστασιν μελανομόρφου ἀμφορέως τοῦ Ἀμάσιος ἐν Würzburg (J. D. Beazley, ABV 151, 22· Pfuhl, Malerei und Zeichnung εἰκ. 222).

Κατὰ τὰς ἐρεῦνας τοῦ J. Young (Hesperia 25, 1956, 138) ἡ ἐλληνικὴ ἀγροικία ἀποτελεῖται ἐκ τριῶν βασικῶν στοιχείων, τοῦ πύργου, τῆς αὐλῆς καὶ τῆς οἰκίας. Τοιαύτη ἀγροικία ἐν Ἀττικῇ περιγράφεται, τρόπον τινά, ἐν Δημοσθένους XLVII, 53 - 54, ἀποτελουμένη ἐκ τῶν ἀνωτέρω μερῶν. Μνεῖται τοιαύτης διαιρέσεως ὑπάρχουν καὶ εἰς τοὺς παπύρους (Young, ἔ.δ. 138 σημ. 44).

Ἐστὼ καὶ ἂν ἡ ἀνασκαφὴ τοῦ περιγραφέντος συγκροτήματος δὲν ἔχει ἀκόμη περατωθῇ, δὲν δύνανται νὰ ὑπάρξῃ πλέον ἀμφιβολία περὶ τῆς φύσεως καὶ τοῦ προορισμοῦ του. Ἐχρειάσθησαν σχεδὸν ἐνενήκοντα ἔτη διὰ νὰ διαλυθῇ ἡ πλάνη τὴν ὁποίαν ἐθεμελίωσεν ὁ Στάης καὶ θὰ ἀπαιτηθοῦν ἀκόμη πολλὰ ἔτη διὰ νὰ διευκρινισθοῦν ὅσα ἀνέσκαψεν εἰς τὸ φρούριον.

Ἡ παρουσία τῆς ἀγροικίας εἰς τὸ φρούριον δὲν πρέπει νὰ ξενίξῃ διότι εἰς τὴν περιοχὴν τῆς ὑπάρχουν καὶ ἄλλα συγκροτήματα ἰδιωτικῶν κατοικιῶν ἀνασκαφέντων ὑπὸ τοῦ Στάη. Πιθανῶς ὁ Παυσανίας τὰς οἰκίας τοῦ φρουρίου, τὸ ὁποῖον κατὰ τὸν 2ον μ.Χ. αἰ. οὐδεμίαν στρατιωτικὴν χρησιμότητα εἶχεν, εἶδε καὶ αὐτὰς ἐννοεῖ γράφων (33, 2) καὶ αἱ μὲν οἰκίσεις ἐπὶ θαλάττῃ τοῖς ἀνθρώποις εἰσί.

ΤΟ ΘΕΑΤΡΟΝ

Ἐν ἐκ τῶν μᾶλλον γνωστῶν μνημείων τοῦ Ραμνοῦντος εἶναι τὸ θέατρον τοῦ δήμου εἰς τὸ φρούριον (Pouilloux, La Forteresse, 73 - 78 ὅπου ἡ οὐσιώδης βιβλιογραφία) ἀνασκαφέν ὑπὸ τοῦ Φιλίου (ΠΑΕ 1880, 62 - 64). Ἡ ἐφετινὴ ἔρευνα περιωρίσθη εἰς τὴν ἐκπόνησιν νέου, ἀκριβοῦς σχεδίου, τὴν παροχὴν ἀκριβῶν μετρήσεων καὶ τὴν διόρθωσιν ἐσφαλμένων γνωμῶν ὡς πρὸς τὴν μορφήν τῆς προεδρίας.

Τὸ κρηπίδωμα τοῦ θεάτρου ἀποτελεῖται ἐκ τριῶν πλακῶν, ἐν συνεχείᾳ το-

ποθετημένων καὶ συγχρόνως κατεσκευασμένων, μήκους συνολικοῦ 4.82 μ. (1.585 μ. μήκος ἔχει ἡ πρώτη ἐξ ἀριστερῶν πλάξ, 1.60 μ. ἡ δευτέρα καὶ 1.635 μ. ἡ τρίτη) πλάτους 0.95 μ. Αἱ πλάκες συνδεόντο μεταξύ των διὰ δύο ἐκάστοτε συνδέσμων σχήματος διπλοῦ ταῦ (παρὰ Bulle, *Untersuchungen an griechischen Theatern* πίν. I αἱ δύο δυτικαὶ πλάκες συνδέονται μὲ ἓνα σύνδεσμον) καὶ φέρουν κατὰ διαστήματα μοχλοβόθρια, τὸ πρῶτον εἰς ἀπόστασιν 0.75 μ. ἀπὸ τῆς ἀριστερᾶς ἄκρας τῆς πρώτης πλακὸς, τὸ δεύτερον εἰς ἀπόστασιν 2.08 μ., τὸ τρίτον 2.76 μ., τὸ τέταρτον 3.43 μ. καὶ τὸ πέμπτον 4.02 μ. Τὰ μοχλοβόθρια ταῦτα ὀρίζουν καὶ τὴν θέσιν τῶν πέντε θρόνων οἱ ὅποιοι ἔκειντο ἐπὶ τοῦ κρηπιδώματος. Ἡ μεταξὺ τῶν δύο ἀκραίων μοχλοβοθρίων ἀπόστασις εἶναι 3.29 μ.

Εἰς τὸ δυτικὸν ἄκρον τῆς ἀριστερᾶς πλακὸς ὑπάρχει ὀρθογώνιος τὸρμος 0.085×0.095 μετ' ἀβαθεστάτης αὐλακος μολυβδοχοήσεως. Παρὰ Pouilloux, 75, φέρεται ἐσφαλμένως εἰς τὸ οἰκεῖον σχέδιον ὁ τὸρμος οὗτος, προστίθεται δὲ ἐν μοχλοβόθριον ἐπὶ πλέον, μετὰ τὸ πρῶτον τὸ ὁποῖον δὲν ὑφίσταται ἐπὶ τοῦ λίθου. Εἰς τὸ ἀνατολικὸν ἄκρον τοῦ κρηπιδώματος ὑπάρχει ὅμοιος σχεδὸν τὸρμος 0.135×0.09 μετὰ αὐλακος μολυβδοχοήσεως σχήματος ταῦ.

Ἐξαιρουμένου χώρου 0.75 μ. περίπου ἐξ ἐκατέρου ἄκρου τοῦ κρηπιδώματος, τὸ λοιπὸν κατελαμβάνετο ὑπὸ πέντε ὁμοίων ἐνεπιγράφων θρόνων οἱ ὅποιοι δὲν συνδεόντο μετ' αὐτοῦ. Ἡ ὑποκάτω ἐπιφάνεια τῶν θρόνων εἶναι ἐπιμελέστατα εἰργασμένη καὶ οὐδένα τὸρμον φέρουν. Οἱ θρόνοι τοποθετοῦνται συμφώνως πρὸς τὴν ἐν IG II² 2849 σειράν, δὲν ὑπάρχει ὅμως θέσις διὰ τὸν θρόνον F τοῦ Pouilloux (141 ἀρ. 25).

Ἐκ τῶν πέντε κυρίων θρόνων τοῦ θεάτρου σφύζονται σήμερον μόνον τρεῖς, ὁ B (ἀκολουθῶ τὴν διὰ γραμμάτων ἀρίθμησιν ἐν IG II² 2849) πλάτους 0.634, ὁ C πλάτους 0.67 καὶ ὁ D πλάτους 0.633 (τὰ πλάτη λαμβάνονται εἰς τὴν ἐμπροσθίαν πλευρὰν τῶν θρόνων). Τὸ μεταξὺ τῶν δύο ἀκραίων μοχλοβοθρίων διάστημα τῶν 3.29 μ. ἐπαρκεῖ διὰ τοὺς θρόνους B, C, D καὶ τοὺς δύο ἀπολεσθέντας, A καὶ E οἱ ὅποιοι ἐὰν ὑπολογισθοῦν πλάτους 0.633 ἕκαστος τότε τὸ συνολικὸν πλάτος τῶν πέντε γίνεται 3.203 μ., ἐὰν δὲ ὑπολογισθοῦν 0.67 ἕκαστος τότε γίνεται 3.277 μ., ὅσον δηλαδὴ τὸ μεταξὺ τῶν δύο ἀκραίων μοχλοβοθρίων πλάτος (3.29 μ.) καὶ ὅχι 4.56 μ. ὡς ὑποστηρίζει ὁ Pouilloux (σ. 75), ὅστις τοποθετεῖ ἐπὶ τῶν ἀκραίων τὸρμων ἀνὰ ἓνα θρόνον (on observe à chaque extrémité un trou de goujon, large et carré, ou devait être fixé le dernier fauteuil). Ὁ θρόνος F τοῦ Pouilloux, ὁ ὁποῖος εἶναι ἐκ λευκοῦ μαρμάρου καὶ ὅχι ἀββεστολίθου, οὐδένα τὸρμον φέρει ὑποκάτω, ἄρα δὲν ἔχει σχέσιν μὲ τὸν ἀκραῖον δυτικὸν τὸρμον τοῦ κρηπιδώματος, οὔτε ἔχει ἀναθῦρῳσιν δεξιὰ, ὡς οἱ λοιποί. Τοῦτο καθιστᾷ περιττὴν καὶ τὴν ὑποθετικὴν ὑπαρξιν ὁμοίου, ἐξ ἀββεστολίθου, θρόνου καὶ εἰς τὸ ἀνατολικὸν ἄκρον τοῦ κρηπιδώματος. Οἱ δύο ἀκραῖοι τὸρμοι δὲν ἐγένοντο διὰ τὴν στερέωσιν θρόνων ἀλλὰ ἄλλων

πραγμάτων τὰ ὅποια ἦσαν ἴσως ὑψηλὰ καὶ εἶχον τεκτονικὴν σχέσιν μετὰ τοῦ κρηπιδώματος ἢ ὑψηλῶν βάσεων ἀναθημάτων, τὰ ὅποια ἀπετέλουν σύνολον μετὰ τῶν θρόνων καὶ προσφορὰν τοῦ ἰδίου ἀναθέτου.

Αἱ πλάκες τοῦ κρηπιδώματος, ὕψους 0.20, 0.21, 0.25 μ. ἐξέχουν τοῦ ἐδάφους 0.15 μ. περίπου, ὅσον δηλαδὴ εἶναι πλήρως ἐπεξεργασμέναι ἐνῶ κατὰ τὸ λοιπὸν τοῦ ὕψους τῶν σχηματίζουν συνεχῇ ἀγκῶνα (πίν. 188).

Πέραν τοῦ κρηπιδώματος τῶν τριῶν πλακῶν μεσολαβεῖ κενὸν 1.098 μ. τὸ ὁποῖον κατελαμβάνετο, κατὰ μέγα μέρος, ὑπὸ ἰσομήκους πλακός, πλάτους 0.60, πάχους 0.12 (ἐμπρός), 0.11 - 0.14 μ. (ὀπίσω). Ἐμπρὸς εἶναι λεία ἐνῶ ὑποκάτω ἀδρῶς εἰργασμένη. Ἡ πλάξ αὕτη δὲν εὑρέθη εἰς τὴν ἀρχικὴν τῆς θέσιν ἀλλὰ μετακινήμενη πρὸς τὰ ἐμπρός.

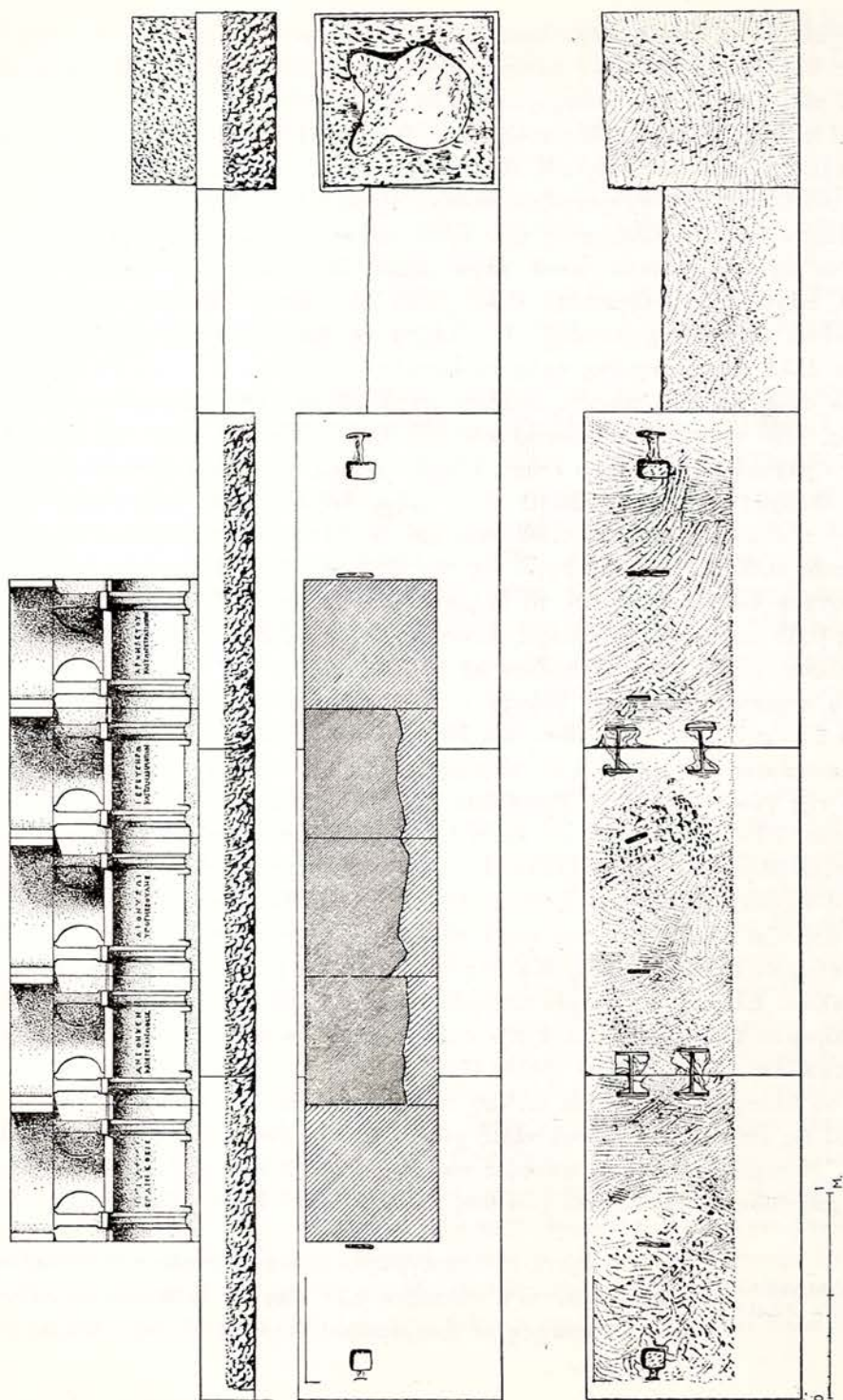
Ἐν συνεχείᾳ τῆς πλακὸς ὑπάρχει κατὰ χώραν βάσις τετράγωνος 0.84 βορειῶς, 0.86 νοτίως, 0.87 ἀνατολικῶς καὶ 0.85 μ. δυτικῶς. Κατὰ τὴν τελευταίαν αὐτὴν πλευρὰν σχηματίζει ὀπίσω ἐξοχὴν μήκους 0.215 ἐνῶ κατὰ τὸ ὑπόλοιπον τῆς πλευρᾶς (0.635) ἡ βάσις εἶναι λαξευμένη ἐσώτερον, πιθανώτατα διὰ νὰ δεχθῇ τὴν μεταξὺ τοῦ κρηπιδώματος καὶ τῆς βάσεως περιγραφεῖσαν ἤδη πλάκα πλάτους 0.60 μ. Τοῦτο ὁδηγεῖ εἰς τὴν ὑπόθεσιν ὅτι ἡ ἐνδιάμεσος πλάξ ἐτέθη τελευταία διὰ νὰ πληρώσῃ τὸ δημιουργούμενον κενόν. Τὸ πάχος τῆς βάσεως εἶναι 0.35 καὶ εἶναι λεία περίξ μόνον κατὰ μίαν ζώνην ὕψους 0.12 μ. ἐνῶ τὸ ὑπόλοιπον εἶναι κατεργασμένον μὲ τὸ βελόνι.

Τὸ σημαντικὸν πάχος (ὕψος) τῆς βάσεως (αἱ πλάκες τοῦ κρηπιδώματος εἶναι ὕψους 0.20 - 0.25 μόνον καὶ ἐδέχοντο τὸ μεγάλο βάρος τῶν θρόνων) καὶ αἱ διαστάσεις του ὁδηγοῦν εἰς τὸ συμπέρασμα ὅτι αὕτη ἐχρησίμευεν ὡς ὑπόβαθρον τῆς γνωστῆς ἐκ τοῦ Pouilloux βάσεως μαρμαρίνου ἀγάλματος (La Forteresse, 76 - 77 πίν. 38, 3), διότι ἐκεῖ ὅπου σήμερον κεῖται δὲν εἶναι ἡ πραγματικὴ θέσις τῆς (πρβ. Dilke, BSA 45, 1950, 29 εἰκ. 5D). Ἡ βάσις αὕτη ὕψους 0.305 μετρεῖ 0.81 ἐμπρός, 0.81 δεξιὰ, 0.795 ἀριστερὰ καὶ 0.82 μ. ὀπίσω, ἀρμόζει δηλαδὴ εἰς τὴν πρὸς τὸ κρηπιδώμα τετράγωνον βάσιν. Τὸ βάθος τοῦ τὸρμου εἶναι 0.045 μ. Καὶ εἰς τὰς τέσσαρας πλευρὰς εἶναι εἰργασμένη μὲ τὸ βελόνι. Εἰς τὴν ἀριστερὰν πλευρὰν καὶ εἰς τὸ ἐμπρόσθιον ἄκρον παρουσιάζει ἀναθῦρῳσιν ἀλλὰ μόνον κατὰ τὴν κάθετον παρυφὴν, ἐσώτερον δὲ ἡ πλευρὰ κοιλαίνεται ἐπὶ μήκους 0.20 (βέλος 0.01 μ.).

Τοῦ θεάτρου ἀπαιτεῖται ἀκόμη ἀνασκαφικὴ ἔρευνα ἀνατολικῶς καὶ νοτίως αὐτοῦ ὡς ἐπίσης ἔρευνα τοῦ περίξ χώρου διὰ τὴν ἀνεύρεσιν ἐλλειπόντων μελῶν του. Ἡ παρεχομένη νέα κάτοψις καὶ ὄψις (εἰκ. 18) ἀποβλέπει εἰς τὴν παροχὴν ἀκριβῶν στοιχείων ἐπὶ τῶν ὁποίων θὰ βασισθῇ ἡ νέα μελέτη του.

Αἱ ἀνασκαφαὶ
τοῦ Ραμνοῦντος

Κατὰ τὴν περιγραφὴν τῶν ἀνασκαφῶν τοῦ Ραμνοῦντος καὶ τὴν σύνταξιν τῶν οἰκείων ἐκθέσεων παρίσταται ἀνάγκη νὰ ἀναφέρωμαι διαρκῶς εἰς παλαιότερας ἀνα-



Είχ. 18. Τὸ θέατρον τοῦ Ραμνοῦντος.

σκαφάς, άγνώστους, εἰς εὐρήματα άγνωστα καὶ εἰς νέας μορφάς παλαιῶν εὐρημάτων. Τούτου ἔνεκα παραθέτω κατωτέρω σύντομον ἔκθεσιν περὶ τῶν παλαιῶν ἀνασκαφῶν τοῦ Ραμνουντος καὶ ἐν συνεχείᾳ κατάλογον τῶν ἐκεῖ εὑρεθέντων γλυπτῶν καὶ φυλασσομένων εἰς διάφορα Μουσεῖα. Εἰς τὴν ἔκθεσιν περὶ τῆς ἀνασκαφῆς τοῦ 1977 θὰ προσαρτηθῇ κατάλογος περιλαμβάνων τὰ γλυπτὰ τῆς ἀποθήκης τοῦ Ἱεροῦ, τρίτος δὲ μὲ τὰς ἐπιγραφάς αἱ ὁποῖαι εὑρέθησαν ἐν Ραμνουντι ἀπὸ τῆς ἐκδόσεως τοῦ βιβλίου τοῦ J. Pouilloux, La Forteresse de Rhamnonte.

Ἀποτελεῖ κοινὸν τόπον ὅτι ὁ Ραμνοῦς ὑπῆρξεν ἐπὶ μακροτάτην σειρὰν ἐτῶν πεδῖον ἀνενοχλήτου δράσεως τῶν ἀρχαιοκαπήλων. Πρώτη ἐπιστημονικὴ ἀνασκαφὴ εἰς τὸ Ἱερὸν τῆς Νεμέσεως εἶναι ἡ τῶν Dilettanti (Gell, Candy, Bendorff) κατὰ τὸ 1813, τῆς ὁποίας τὰ ἀποτελέσματα κατὰ μέγα μέρος εἶναι γνωστά. Μεταξὺ τῶν εὐρημάτων τῆς ἀνασκαφῆς τῶν ἀνεφέρθησαν ἀρχαῖα, κυρίως θραύσματα τῆς βάσεως τοῦ ἀγάλματος τῆς Νεμέσεως τοῦ Ἀγορακρίτου, τὰ ὁποῖα οἱ ἀνασκαφεῖς ἀπεκόμισαν ἀλλὰ οὐδέποτε ἐδημοσίευσαν, δὲν εἶναι δὲ γνωστὸν ἐὰν ὑφίστανται ἀκόμῃ καὶ ποῦ (Σβορώνος, Τὸ ἐν Ἀθήναις, 173).

Τὸ ἀπόμερον τῆς περιοχῆς ἀπεθάρρυνεν εἰς τὴν ἐκτέλεσιν συστηματικῶν ἀνασκαφῶν, μόνον δὲ ἡ διέλευσις ταξιδιωτῶν ἀναφέρεται μεταξὺ τῆς ἀνασκαφῆς τῶν Dilettanti καὶ τῶν ἀνασκαφῶν τῆς Ἀρχαιολογικῆς Ἑταιρείας. Εἰς τὰ ἔτη 1843 - 1844 χρονολογεῖται τὸ ταξίδιον τοῦ Ph. Le Bas εἰς Ραμνουντα καὶ ἡ ἀρπαγὴ τοῦ ἀναγλύφου τοῦ εἰκονίζοντος τὴν Δήμητρα καὶ τὴν Κόρην, σήμερον εἰς τὴν Γλυπτοθήκην τοῦ Μονάχου.

Ἡ σπουδαιότερα ἀνασκαφὴ τοῦ Ραμνουντος ὅμως, μετὰ τοὺς Dilettanti, εἶναι ἡ γενομένη ὑπὸ ἀρχαιοκαπήλων τὸ 1879. Διὰ τὴν ἀνασκαφὴν αὐτὴν γράφει ὁ Lolling (AM 4, 1879, 277 κέ.), δύο δὲ σύντομοι μνηεῖα ἐδημοσιεύθησαν καὶ εἰς ἑλληνικὰ ἔντυπα. Ἡ νεωτέρα (Τρ. Ε. Εὐαγγελίδου καὶ Γ. Σ. Μαυρογένους, Ἑλλάς, Ἀθῆναι 1901, σ. 111) ἐκ τῶν δύο ἔχει ὡς ἑξῆς: «Ἡ ὁδὸς δ' ἡ ὁδηγοῦσα εἰς τὸ φρούριον τῆς πόλεως ἐκατέρωθεν ἔφερε τάφους ἐπισήμων ἀνδρῶν, οὓς οἱ χωρικοὶ συλήσαντες τὸ 1879, ἐπώλησαν εἰς ἀρχαιοκαπήλους τὸ πολύτιμον περιεχόμενον αὐτῶν». Τὰ ἀρχαῖα μετέφεραν οἱ ἀρχαιοκάπηλοι εἰς Ἀθήνας, ὅπου τὰ εἶδεν ὁ ἀνώνυμος συντάκτης τοῦ «Παρνασσοῦ» (Παρνασσὸς τόμ. 3, 1879, σ. 882, τεύχος 10 Ὀκτ.): «Εἰς θέσιν Λουμικὸν ἢ Ταυρόκαστρον τῆς περιφερείας τοῦ χωρίου Γραμματικοῦ τοῦ δήμου Μαραθῶνος καὶ παρὰ τὸν ἀρχαῖον ναὸν τῆς Νεμέσεως τῆς Ραμνουντος, ἐν ᾧ ὑπῆρχεν ἀγαλμα τῆς ὁμωνύμου θεοῦ, ἔργον τοῦ Φειδίου, καὶ ἐν ᾧ οἱ Ἀθηναῖοι εἶχον ἀφιερῶσαι τὸ τρόπαιον τῆς Νίκης, ἀνευρέθησαν πλεῖστα ἀνάγλυφα καὶ ἀγάλματα μαρμάρινα καλλιστης μὲν τέχνης, μεγίστης δ' ἀξίας μεταξὺ τῶν ὁποίων διακρίνεται ἐν μέγιστον καὶ σχεδὸν ἀκέραιον».

Περὶ τῆς ἀρχαιοκαπηλικῆς αὐτῆς ἀνασκαφῆς, ἥτις ἔγινε κατὰ τὸν Σεπτέμβριον καὶ Ὀκτώβριον τοῦ 1879 ὑπὸ χωρικῶν ἐκ Χασιᾶς, Καπανδριτίου καὶ

Γραμματικοῦ, μὲ τὴν συνδρομὴν τοῦ γραμματέως τῆς δημαρχίας Μαραθῶνος καὶ τὴν συμμετοχὴν τοῦ ἐφημερίου Γραμματικοῦ, ἀφθόνους πληροφορίας, ὅχι ὁμῶς καὶ σαφεῖς ὡς πρὸς τὰ εὐρεθέντα ἀρχαῖα, παρέχει τὸ ἀρχεῖον τῆς Ἀρχαιολογικῆς Ὑπηρεσίας.

Δὲν εἶναι γνωστὸν ποῖα ἀρχαῖα εὐρέθησαν τότε. Ὅπως δὴ ποτε διαπιστῶνται ὅτι οἱ ἀρχαιοκάπηλοι εἶχον εὖρει ἐκ τῶν γλυπτῶν τοῦ Ἐθνικοῦ Μουσείου τὰ ἀνάγλυφα 4796, 4901 καὶ 833. Τοῦ πρώτου ἔλαβον μόνον τὰς κεφαλὰς ἐνῶ τοῦ 833 τὴν μὲν ἀνδρικήν μορφήν παρέδωκεν ὁ ἀρχαιοκάπηλος Ραγιᾶς τὴν 23 Δεκεμβρίου εἰς τὸ Ἐθν. Μουσεῖον, τὴν δὲ γυναικειάν διὰ θαλάσσης μετέφεραν οἱ ἀρχαιοκάπηλοι ἐκ Ραμνοῦντος εἰς τὴν θέσιν Ἀμπέλια τῆς περιοχῆς Μπρεζίζας τοῦ Μαραθῶνος, ὅπου τὴν ἔκρυψαν ὑπὸ τὴν ἄμμον.

Τὴν 21 Ἰανουαρίου 1880 ὁ ὑπάλληλος τῆς Γενικῆς Ἐφορείας Ἀρχαιοτήτων Κ. Σκόκος ἀναφέρει ἐκ Μαραθῶνος εἰς τὸν Εὐστρατιάδην ὅτι εἶδε τὸ ἀνάγλυφον τῆς γυναικὸς 833 (ἀπεκαλύφθη ἐνεργείαις τοῦ δημάρχου Μαραθῶνος) καὶ ὅτι «μεγίστη πιθανότης ὑπάρχει ὅτι τὸ ἀνάγλυφον τοῦτο ἀποτελεῖ μέρος τοῦ ἐν τῇ αὐλῇ τοῦ ἀρχαιολογικοῦ Μουσείου ἀναγλύφου ὅπερ παρίστησι γέροντα φουσικοῦ μεγέθους».

Τὰ πρῶτα ἀρχαῖα ἐκ Ραμνοῦντος κατετέθησαν εἰς τὸ Ἐθνικὸν Μουσεῖον τὰς τελευταίας ἡμέρας τοῦ Ὀκτωβρίου 1879, ὡς προκύπτει ἐκ τῆς ὑπ. ἀρ. 2319 τῆς 30 Ὀκτωβρίου 1879 ἀναφορᾶς τοῦ Γενικοῦ Ἐφόρου Παν. Εὐστρατιάδου πρὸς τὸ Ὑπουργεῖον, ὅπου λέγει ὅτι δύο κάτοικοι Ἀμαρουσίου τοῦ ἀνεκοίνωσαν τὴν εὐρεσιν μεγάλου ἀναγλύφου καὶ βάθρου αὐτοῦ ἐνεπιγράφου (πιθανῶς τὸ ἀνάγλυφον 4796 ἢ τὸ 833 καὶ τὸ βάθρον IG II² 13102 a). Ἀπεστάλησαν εἰς Ραμνοῦντα ὁ ἀρχιφύλαξ Ἀκροπόλεως καὶ ὁ ἀπόμαχος φύλαξ τοῦ χώρου διὰ νὰ παραλάβουν τὰ ἀρχαῖα, λόγῳ ὁμῶς τῆς ἀντιδράσεως τῶν ἰδιοκτητῶν τῶν ἐκεῖ ἀγρῶν ἠναγκάσθησαν νὰ ἐπιστρέψουν ἄπρακτοι. Λέγει ὁ Εὐστρατιάδης ὅτι «ἐπανῆλθον λοιπὸν εἰς Ἀθήνας ἄπρακτοι, μετακομίσαντες μόνον τεμάχια τινὰ ἀγαλμάτων καὶ ἀναγλύφων τὰ ὁποῖα ὁ δήμαρχος Μαραθῶνος εἶχε φροντίσει ἐν τῷ μεταξὺ καὶ μετέφερεν ἐκ τῆς θέσεως εἰς τὸ Δημαρχεῖον, παρέδωκε δὲ διὰ πρακτικοῦ εἰς τὸν πρῶτον τῶν φυλάκων τῆς Ἀκροπόλεως, ἅτινα κοιμισθέντα εἰς Ἀθήνας κεῖνται νῦν ἐν τῷ γραφείῳ. Εἶναι δὲ τὰ πρῶτα ἐκ Ραμνοῦντος λείψανα ἀρχαιοτήτων, ἅτινα κατατίθενται εἰς τὸ κεντρικὸν Μουσεῖον».

Τὰ παραδοθέντα ἀρχαῖα ἦσαν: «1) Εἷς πούς ἀπὸ γόνυ μέχρις ἀστραγάλου ἐνὸς ἀγάλματος. 2) Στῆθος γυναικεῖον ἡμισυ ἀναγλύφου. 3) Στῆθος ὁλόκληρον γυναικεῖου ἀναγλύφου ἔχοντος μίαν χεῖρα, πρόσωπον ἐφθαρμένον. 4) Ἐν τεμάχιον μὲ δύο πόδας μικροῦς. 5) Ἐν τεμάχιον μικρὸν ἔχον τοὺς τέσσαρας δακτύλους ἐνὸς ποδός. 6) Ἐν τεμάχιον ἔχον ἡμισυ πόδα ἐγχειρμένον. 7) Ἐν τεμάχιον ἀνάγλυφον ἔχον ἡμισυ πόδα. 8) Ἐν τεμάχιον μικρὸν ἔχον ἐφθαρμένον ἀνάγλυφόν τι. 9) Ἐν τεμάχιον μικρὸν ἔχον πηλάνταν. 10) Ἐν τεμάχιον παριστάνον ἐνδυμα. 11) Ἑπτὰ τεμάχια μικρὰ ἀπλά». Τὰ ἀρχαῖα τοῦ πρακτικοῦ

τούτου δὲν ἔχουν καταγραφῇ εἰς τὸ 'Εθνικὸν Μουσεῖον οὔτε εἶναι δυνατὴ, πρὸς τὸ παρόν, ἡ ταύτισίς των.

Τὴν 1 Φεβρουαρίου 1880 ὁ δήμαρχος Μαραθῶνος ἀναγγέλλει εἰς τὴν Νομαρχίαν ὅτι παρεδόθησαν καὶ αἱ χεῖρες τῆς γυναικὸς τοῦ ἀναγλύφου 833, ἥτοι πέντε τεμάχια, «ἡ ἀριστερὰ χεὶρ (παλάμη) οὔσα κεκλεισμένη καὶ κρατοῦσα τὸ ἐπανωφόρι, ἀλλ' ἔχει μόνον σῶους τὸν ἄκρον καὶ προτελευταῖον δάκτυλον, τὸ ἕτερον τὸ δεξιὸν μέρος τῆς χειρὸς ἥτοι ἀπὸ τοῦ ἀγκῶνος μέχρι τοῦ μέρους ἐξ οὗ λείπει ὁλόκληρος ἡ παλάμη καὶ τὰ τρία ἕτερα εἰσὶ μικρὰ τεμάχια ἐκ τοῦ ἐπανωφορίου». Τὰ θραύσματα αὐτὰ δὲν ἔχουν ταυτισθῇ μέχρι σήμερον πλὴν τῆς ἀριστερᾶς παλάμης ἡ ὁποία συνεκολλήθη (ΑΔ 27, 1972, Χρον., 2 ἀρ. 5 πίν. 3α-β).

Οἱ ἀρχαιοκάπηλοι προσέφεραν τὰς εὐρισκομένας εἰς 'Αθήνας κεφαλὰς τῶν ἀναγλύφων 833 καὶ 4796, ἐπὶ πληρωμῇ, εἰς τὸ 'Υπουργεῖον, ἐπειδὴ ὅμως λόγῳ τῆς λήξεως τοῦ ἔτους εἶχον ἐξαντληθῇ αἱ πιστώσεις, τοῦτο ἀπετάθη εἰς τὴν 'Αρχαιολογικὴν 'Εταιρείαν, ὡς προκύπτει ἐκ τῶν Πρακτικῶν τοῦ Συμβουλίου αὐτῆς (τόμ. 3ος Κ' Συνεδριάσις, 21 Δεκεμβρίου 1879) ὅπου λέγονται τὰ ἑξῆς: «'Ο Γεν. 'Εφορος τῶν 'Αρχαιοτήτων ἐπρότεινεν· ἐπειδὴ προσηνέχθησαν εἰς τὸ 'Υπουργεῖον ἀρχαῖα τινα γλυπτὰ ἐκ τῶν ἐκ Ραμνοῦντος ἐσχάτως ἀφαιρεθέντων καὶ ζητοῦνται ὅλα τὰ ἔξοδα τῆς ἐργασίας τῶν ἀνασκαφῶν δραχμαὶ νέαι ἑξακόσαι, ὁ δὲ προϋπολογισμὸς τοῦ ἔτους ἐξηντλήθη, πρέπει δὲ τὰ ἀρχαῖα ταῦτα νὰ ἀποκτηθῶσι, ἡ 'Εταιρεία ἢ νὰ δώσῃ τὸ ποσὸν τοῦτο ἢ νὰ τὸ προκαταβάλῃ ὑπὲρ τοῦ 'Υπουργείου διὰ νὰ τὸ ἀπολάβῃ ἐκ τοῦ προϋπολογισμοῦ τοῦ ἐρχομένου ἔτους. Περὶ τούτου ὁ γραμματεὺς ἐξέφρασε γνώμην, ὅτι δὲν ἐπεθύμει νὰ δοθῇ ἢ προκαταβληθῇ τοῦτο τὸ ποσὸν ὑπὸ τῆς 'Εταιρείας, ἵνα μὴ φαίνηται, ὅτι αὕτη ἐνισχύει τρόπον τινὰ τὰς γενομένας λαθραίως ἀνασκαφάς, ἀλλ' εἰπόντος τοῦ Γεν. 'Εφόρου, ὅτι νῦν ἐστάλη ἡ περισύναξις τῶν οὕτως ἀφαιρεθέντων, ὕστερον δὲ δύναται νὰ γίνῃ καὶ ἡ καταδίωξις τῶν παρανομησάντων ἐν οἷς καὶ ὁ γραμματεὺς τῆς δημαρχίας Μαραθῶνος, τὸ Συμβούλιον παρεδέχθη νὰ ἐκδοθῇ ἔνταλμα δρχ. 600, ὡς προκαταβολὴ ὑπὲρ τοῦ 'Υπουργείου. Εἶπεν ἔτι ὁ Γεν. 'Εφορος· ἐπανῆλθεν ἐσχάτως ἐκ Ραμνοῦντος ὁ σταλεὶς ἐκεῖ φύλαξ τῶν ἀρχαίων, διωχθεὶς. 'Οθεν ἐπρότεινε νὰ σταλῇ ἐκεῖ ὡς κατάλληλος ὁ ἐξ 'Ελευσίνος. . . Λάσκας ἀντὶ μισθοῦ 90 δρχ. τὸν μῆνα προσωρινῶς ὅστις νὰ κατασκευάσῃ ἐκεῖ καὶ καλύβην ἀναγκαίαν οὔσαν. 'Εδέχθη τὸ Συμβούλιον νὰ κάμῃ καὶ ταύτην τὴν προκαταβολήν. 'Υπέμνησε δὲ εἰς τὸν Γεν. 'Εφορον, ὅτι πάντως εἶναι χρεῖα νὰ μεριμνήσῃ τὸ 'Υπουργεῖον καὶ περὶ σταθμεύσεως ἐκεῖ στρατιωτῶν, ὡς τοῦτο ῥητήσαμεν καὶ ἐγγράφως».

Πράγματι, ἡ 'Αρχαιολογικὴ 'Εταιρεία ἀγοράζει, τὸν Δεκέμβριον τοῦ 1879, τὰς ἀνδρικὰς κεφαλὰς τοῦ ἀναγλύφου 4796 (3314 καὶ 3315 τοῦ καταλόγου τῆς 'Εταιρείας) ὡς προκύπτει ἐκ σχετικῆς σημειώσεως εἰς τὸν κατάλογόν της καὶ τὴν 15 Φεβρουαρίου 1880 ἀγοράζει τὴν κεφαλὴν τῆς γυναικὸς τοῦ αὐτοῦ ἀναγλύφου ἐκ τοῦ αὐτοῦ ἀρχαιοπώλου Ι. Α. Λάμπρου.

Τὴν ἀνασκαφὴν τῶν ἀρχαιοκαπήλων ἀκολουθεῖ ἡ ἐπίσκεψις καὶ παραμονὴ εἰς Ραμνοῦντα Ἀμερικανοῦ ἀρχιτέκτονος, φίλου τοῦ Lolling, καὶ κατόπιν, κατὰ τὰς ἀρχὰς Δεκεμβρίου, ἡ ἐπίσκεψις τοῦ ἰδίου τοῦ Lolling.

Αἱ τρεῖς μνημονευθεῖσαι κεφαλαὶ δὲν καλύπτουν τὰ εὐρήματα τοῦ 1879 καὶ δι' αὐτὸ πρέπει νὰ περιλάβωμεν εἰς τὰς ἀγορὰς τῆς Ἀρχαιολογικῆς Ἑταιρείας ἢ τοῦ Ὑπουργείου καὶ ἄλλα γλυπτὰ. Ταῦτα πρέπει νὰ εἶναι τὸ ἀριστερόν ἡμισυ τοῦ ἀναγλύφου 833 (τὸ δεξιὸν ὅπως ἐλέχθη εὐρέθη εἰς τὴν παραλίαν τῆς Μπρέ-ξιζας τοῦ Μαρθῶνος), ἡ παραστάς 1283 καὶ τὰ δύο τεμάχια τοῦ κάτω μέρους τοῦ ἀναγλύφου 4901.

Τὰ γλυπτὰ 833, 1283 καὶ 4901 ἐνῶ εἶχον εἰσαχθῇ εἰς τὸ Μουσεῖον καὶ περιγράφονται ὑπὸ τοῦ Sybel τὸ 1881, δὲν κατεγράφησαν ἀμέσως εἰς τὸν κατάλογόν του (τὸ ἀνάγλυφον 4901 κατεγράφη τὸ 1976), ἀντιθέτως πρὸς τὰς κεφαλὰς 576, 577. Ὁ Καββαδίας (Γλυπτὰ τοῦ Ἑθν. Μουσ. ἀρ. 833) λέγει ὅτι τὰ δύο τεμάχια τοῦ ἀναγλύφου 833 «ἔκειντο ἐν ἔτει 1885 τὸ μὲν ἐντὸς τοῦ Μουσείου, χαμαί, τὸ δὲ ἐν τῇ αὐλῇ αὐτοῦ. Τότε συνηρμόσθησαν τὰ τεμάχια ταῦτα καὶ ἀνιδρύθη ἐπὶ βάθρου τὸ ἀνάγλυφον, ἔλειπεν ὅμως ἡ κεφαλὴ τῆς γυναικὸς. Ἐν ἔτει δὲ 1890 ἐξετάζων κεφαλὰς τινὰς ἐν τοῖς ὑπογείοις τοῦ Μουσείου πρὸ ἐτῶν κειμένας διέκρινε καὶ τὴν κεφαλὴν ταύτην. Οὕτω κατωρθώθη ἡ συμπλήρωσις τοῦ ἀναγλύφου, ὡς νῦν βλέπει τις». Ἐκ τῶν γραφομένων ὑπὸ τοῦ Καββαδίου προκύπτει, ὅτι δὲν ἐδόθη προσοχὴ εἰς τὴν ἀναφορὰν τοῦ Κ. Σκόκου, ὁ ὁποῖος εἶχε ταυτίσει τὰ δύο τεμάχια τοῦ 833 ἤδη ἀπὸ τοῦ 1880.

Ἡ ἀνασκαφὴ τῶν ἀρχαιοκαπήλων ἐγένετο κυρίως εἰς τὸ σημεῖον τῆς Βορείας Ἱερᾶς Ὀδοῦ, ὅπου τὸ 1880 καὶ τὸ 1958 εὐρέθησαν τὰ τμήματα τοῦ ἀναγλύφου 4796 (ΠΑΕ 1880, 65 - 67· 1958, 31), εἰς ἀπόστασιν 135 μ. ἀπὸ τῆς γωνίας τοῦ ἀναλήμματος τοῦ Ἱεροῦ. Ἡ μαρτυρία τῶν χωρικῶν τὴν ὁποίαν παραθέτει ὁ Lolling (AM 4, 1879, 281 - 282), περὶ ἀγάλματος εἰκονίζοντος βασιλίσσαν, δὲν διαπιστοῦται εἰς ποίαν γυναικείαν μορφήν ἀναφέρεται, τὴν τοῦ ἀναγλύφου 833 ἢ τοῦ 4796. Πιθανῶς ὅμως εἰς τὴν τοῦ πρώτου.

Ἐκ τῶν ἀνωτέρω προκύπτει ὅτι κατὰ τὴν ἀνασκαφὴν τοῦ Φιλίου τοῦ 1880 ἐπανευρέθησαν ἀρχαῖα τὰ ὅποια οἱ ἀρχαιοκάπηλοι εἶχον ἤδη ἀποκαλύψει. Τῶν ἀναγλύφων 4796 καὶ 833 εἶχον ἀποσπάσει τὰς κεφαλὰς καὶ τὰς εἶχον ἤδη πωλήσει εἰς τὴν Ἀρχαιολογικὴν Ἑταιρείαν ἐνῶ ὁ Φίλιος εὔρε τὸ ὑπόλοιπον μέρος τοῦ 4796. Τὴν βᾶσιν μὲ τὸ ἐπίγραμμα IG II² 13102 a εἶχον ἀφήσει θεατὴν, οὕτω ἡδυνήθη ὁ Lolling νὰ τὸ ἀναγνώσῃ καὶ νὰ τὸ δημοσιεύσῃ. Μετὰ τὴν ἐπίσκεψιν τοῦ Lolling ἡ βᾶσις φαίνεται ὅτι ἐκαλύφθη διότι ὁ Φίλιος τὴν εὐρίσκει ἀνασκάπτων.

Τοὺς θρόνους τοῦ θεάτρου, τοὺς ὁποίους ὁ Φιντικλῆς (ΠΑΕ 1880, 62) εἶχεν εὔρει τὸ 1879 χωσμένους, τοὺς εὐρίσκει ὁ Lolling (ἐ.ἀ. 284) πλήρως θεατοῦς· θεατὸν εὐρίσκει ἐπίσης καὶ τὸ ἐνεπίγραφον μάρμαρον μὲ τὸ ὄνομα τοῦ Ξενο-

κράτους (IG II² 2849). 'Ο Φίλιος ἀντιθέτως εὐρίσκει τὸ μάρμαρον ὑπὸ ἐπίχωσιν 0.45 μ. τοὺς δὲ θρόνους μετατοπισμένους καὶ θραυσμένους.

'Η ἀνασκαφή Φιλίου - Φιντικλέους διήρκεσεν μόνον ἐπτὰ ἡμέρας, ἀπὸ 5 μέχρι 12 Αὐγούστου 1880, μὲ ἐργάτας ἐξ Ἀθηνῶν καὶ μὲ τὴν προστασίαν ἐνόπλου ἀποσπάσματος (ΠΑΕ 1880, 13 καὶ 63), ἐξετάθη δὲ εἰς τὸ φρούριον (ἀγορὰ) καὶ εἰς τὴν Βορείαν Ἱερὰν Ὀδόν. Φαίνεται ὅμως ὅτι αἱ δυσκολίαι τῆς ἀνασκαφῆς ἦσαν μεγάλαι: κίνδυνοι ληστῶν - ἀρχαιοκαπήλων, ἀξιώσεις τῶν χωρικῶν ἐπὶ τοῦ χώρου, ἔλλειψις ὕδατος καὶ καταλύματος. Οὕτω διεκόπη αὕτη χωρὶς νὰ ἔχῃ τὰ σπουδαῖα ἀποτελέσματα τὰ ὅποια ἡδύνατο νὰ ἔχῃ τότε, ὅτε ἡ ἀρχαιοκαπηλεία ἔκαμε τὰ πρῶτα συστηματικὰ βήματά της.

Πρέπει νὰ σημειωθῇ ὅτι ἡ ἀνασκαφή τοῦ Ραμνουίντος εἶχεν ἀνατεθῇ ὑπὸ τῆς Ἀρχαιολογικῆς Ἑταιρείας εἰς τὸν Σταματάκη (ἐγγράφον της πρὸς τὸ Ὑπουργεῖον ἀρ. 91 τῆς 24 Μαρτίου 1880), οὗτος δὲ διετάχθη διὰ τοῦ ἐγγράφου 2598 τῆς 26 Μαρτίου 1880 τοῦ ὑπουργοῦ Παιδείας πρὸς τὴν Ἀρχαιολογικὴν Ἑταιρείαν, «νὰ μεταβῇ εἰς Ραμνουίντα καὶ ἐκτελέσῃ τὰς ἀπαιτούμενας ἀνασκαφὰς πρὸς ἀνακάλυψιν τῶν τάφων, ὅσοι τυχὸν ἡδυνήθησαν νὰ διαφύγῳσι τὰς ἐρεῦνας τῶν τυμβωρύχων καὶ ἀρχαιοκαπήλων». 'Ο Σταματάκης ("Εφορος τῶν κατὰ τὴν Στερεὰν Ἑλλάδα Ἀρχαιοτήτων) εἶχε προαχθῇ εἰς Γενικὸν Ἐφορον τὸ 1884 διαδεχθεὶς τὸν Εὐστρατιάδην, ἀπέθανε δὲ κατὰ τὰς ἀρχὰς τοῦ 1885. Διὰ ποῖον λόγον ἐξετέλεσε τὴν ἀνασκαφὴν ὁ Φίλιος δὲν μοῦ εἶναι γνωστόν.

Δέκα ἔτη ἀργότερον ἐπανελήφθησαν αἱ ἀνασκαφαί (ΠΑΕ 1890, 27 - 30) ἀπὸ τὸν Βαλέριον Στάην (23 Ἰουλίου - 10 Νοεμβρίου 1890), περιορισθεῖσαι εἰς τὸ Ἱερὸν τῆς Νεμέσεως. Τὸ ἐπόμενον ἔτος (15 Ἰουλίου - 3 Νοεμβρίου) ἐσυνεχίσθησαν ἀπὸ τὸν ἴδιον εἰς τὸ Ἱερὸν τῆς Νεμέσεως πάλιν, τὸ φρούριον καὶ τὴν περιοχὴν του καὶ εἰς τάφους τῆς Νοτίας Ἱερᾶς Ὀδοῦ (ΠΑΕ 1891, 13 - 18). 'Η ἀνασκαφικὴ δραστηριότης τοῦ Στάη εἰς τὸν Ραμνουίντα ἐτερματίσθη τὸ 1892 (φθινόπωρον) μὲ τὴν ἀνασκαφὴν ταφικῶν περιβόλων τῆς Νοτίας Ἱερᾶς Ὀδοῦ καὶ μὲ τὴν ἔρευναν ὑπὸ τὸ ἄνδρον τῶν ναῶν (ΠΑΕ 1892, 29 - 31). Ἐκτοτε οὐδὲν ἐνδιαφέρον διὰ τὸν Ραμνουίντα ἐκδηλοῦται μέχρι τοῦ 1923 ὅτε ὁ 'Α. Ὀρλάνδος μελετᾷ τὸ Ἱερὸν καὶ δημοσιεύει νέα περὶ αὐτοῦ στοιχεῖα (BCH 48, 1924, 305 - 320). Συγχρόνως δημοσιεύεται καὶ τὸ ψήφισμα τῶν ἰσοτελῶν τοῦ Ραμνουίντος, τὸ ὁποῖον, ὡς λέγεται ὑπὸ τοῦ πρώτου ἐκδότου F. Chapouthier (BCH 48, 1924, 264 - 275), ἔκειτο πλησίον τοῦ θεάτρου τοῦ φρουρίου. Δὲν θὰ μάθωμεν ποτὲ ἐὰν ἡ ἐπιγραφή αὕτη ἦτο παλαιόν, λησμονημένον ἐκεῖ, εὑρημα τοῦ Στάη. Ἐκεῖνο ὅμως τὸ ὁποῖον ἡκολούθησε τὴν δημοσίευσίν της, ἦτο ἡ ἀρπαγὴ της καὶ μεταφορὰ εἰς ΗΠΑ ὅπου καὶ εὐρίσκεται (Πανεπιστήμιον τοῦ Harvard).

'Αρχαιοκαπήλων εὑρημα εἶναι καὶ ἡ κατασχεθεῖσα τὸ 1929 εἰς τὸ Χαλάνδρι ἐπιγραφή EM 12864 (Pouilloux ἀρ. 15). Ἀγνωστον ἐπίσης παραμένει ἐὰν

εὔρεθῃ εἰς τὸ Ἱερὸν τῆς Νεμέσεως ἢ εἰς τὸ φρούριον ἀφοῦ, ὡς ὀρίζεται ἐν τῇ στήλῃ, εἶχον ἰδρυθῇ εἰς τοὺς χώρους αὐτοὺς ἀνὰ ἐν ἀντίτυπον τοῦ ψηφίσματος.

Ἐπιδρομὴ ἀρχαιοκαπήλων εἰς τὸν Ραμνοῦντα κατὰ τὰς ἀρχὰς Ἀπριλίου τοῦ 1933 μαρτυρεῖται ἐκ σχετικοῦ ρεπορτάζ τῆς ἐφημερίδος «Ἑλληνικὸν Μέλλον» (Παρασκευὴ 28 Ἀπριλίου 1933) καὶ ἐξ ἐγγραφῆς τῆς 27-4-1933 τοῦ βιβλίου συμβάντων τῆς Ὑπηρεσίας Ἡθῶν τῆς Αστυνομίας Ἀθηνῶν. Κατωρθώθη νὰ συλληφθοῦν οἱ ἀρχαιοκάπηλοι (ἐκ Τανάγρας καὶ Καπανδριτίου) καὶ νὰ κατασχεθῇ ἐλλιπὲς ἐπιτύμβιον ἀνάγλυφον τὸ BE 31 τοῦ 1933 τοῦ Ἐθνικοῦ Μουσείου ἀταύτιστον ὅμως ἀκόμη. Τὸ ἐπόμενον ἔτος 1934 διαπιστοῦται νέα ἐπιδρομή. Εὗρημα τῶν ἀρχαιοκαπήλων εἶναι τὸ ἐπιτύμβιον ἄγαλμα 3838 τοῦ Ἐθνικοῦ Μουσείου διὰ τὸ ὁποῖον βασίμως πιστεύω ὅτι ἴστατο εἰς τὸν ἕτερον τῶν ναύσκων τοῦ μνημείου τοῦ Διογείτονος. Ἐξ ἀνασκαφῶν ἀρχαιοκαπήλων ἐπίσης προέρχεται ἡ ὑπὸ τοῦ Σταυροπούλου δημοσιευθεῖσα ἐπιγραφή AE 1934/35, 128 (Pouilloux ἀρ. 35). Ἀγνωστος θὰ παραμείνῃ ὁ χρόνος εὔρεσεως τῶν ὑπὸ Κουγέα (AE 1953/54 A', 121 - 136) δημοσιευθέντων τριῶν ψηφισμάτων. Ταῦτα εὗρίσκοντο εἰς τὴν κατοχὴν τοῦ Σωτηριάδου πρὸ τοῦ 1942 καὶ προήρχοντο ἐκ λαθραίων ἀνασκαφῶν.

Ἡ τελευταία γνωστὴ ἀνασκαφὴ ἀρχαιοκαπήλων εἰς Ραμνοῦντα σημειοῦται τὸ 1957, εὐρήματα δὲ αὐτῆς εἶναι τὰ ἐν ΠΑΕ 1958, 28 - 30 δημοσιευόμενα ἀρχαῖα. Τὸ ἐπόμενον ἔτος ἐγένετο ἀνασκαφὴ εἰς τὴν Βορείαν Ἱερὰν Ὀδὸν καὶ εἰς τὸ νεκροταφεῖον τὸ ὁποῖον εὗρίσκεται ἀνατολικῶς τοῦ φρουρίου (ΠΑΕ 1958, 30 - 37).

Ἐμπρακτον ἐνδιαφέρον διὰ τὸν Ραμνοῦντα ἐκδηλοῦται διὰ πρώτην φορὰν τὸ 1960 ὑπὸ τοῦ Ἐφόρου Ἀρχαιοτήτων Ἀττικῆς Ἰ. Δ. Κοντῆ. Αἱ γενόμεναι ἐργασίαι εἰς τὸ Ἱερὸν κατὰ τὰ ἔτη 1960 - 1963 μὲ τὴν συμμετοχὴν τοῦ γλύπτου Στ. Τριάντη καὶ τοῦ ὑπογραφομένου καὶ τὰ σχετικὰ εὐρήματα ἀνήκουν εἰς τὴν περίοδον τῆς συστηματικῆς ἐρεῦνης τοῦ Ἱεροῦ καὶ τοῦ δήμου, διακοπείσης μέχρι τοῦ 1975, ἡ ὁποία ἐκφεύγει τῶν πλαισίων τῆς ἀνωτέρω ἱστορικῆς ἀναδρομῆς (βλ. τὰ ὅσα γράφονται ὑπὸ W. B. Dinsmoor, *Hesperia* 30, 1961, 204 σημ. 65 καὶ ὑπὸ G. Daux, *BCH* 86, 1962, 683).

Εἶναι ἐπιστημονικὸν ἀτύχημα ὅτι ὁ Στάης δὲν προσδιώρισε πολλὰ σημεῖα ὅπου ἀνέσκαψεν, οὔτε ἐδημοσίευσεν τὰς ἐπιτυμβίας ἐπιγραφὰς καὶ τὰ γλυπτὰ τὰ ὁποῖα εὔρεν. Ἡ τοπογραφικὴ μελέτη τοῦ Ραμνοῦντος βασιίζεται κατὰ μέγα μέρος εἰς τὰς ἐπιγραφὰς, ὅσον ταπεινὰ καὶ ἂν εἶναι. Ἡ συστηματικὴ μελέτη ὅμως τῶν ἐτῶν 1975 - 76 ἤρκεσε διὰ νὰ ἀπαλλαγῶμεν τῶν ἀπὸ τῆς ἐποχῆς τοῦ Leake ἐπαναλαμβανόμενων κοινοτοπιῶν περὶ τῆς τοπογραφίας τοῦ δήμου καὶ νὰ πατήσωμεν εἰς στερεὸν ἔδαφος. Οὕτω ὁ Ραμνοῦς δὲν εἶναι μόνον τὸ Ἱερὸν τῆς Νεμέσεως μὲ τὸ φρούριον ὡς παράρτημα ἀλλὰ ὁλόκληρος ἡ πεδιάς τοῦ Λιμικοῦ, οἱ πέριξ λόφοι. Τὰ ἱερὰ καὶ τὸ φρούριον εὗρίσκουν πλέον τὴν πραγματικὴν των θέσιν καὶ τὸ ἀληθές των νόημα.

Τὰ γλυπτὰ τοῦ Ραμνουῦντος

Ὁ ἀκολουθῶν κατάλογος περιλαμβάνει τὰ ἐκ Ραμνουῦντος γλυπτὰ τὰ εὕρισκόμενα εἰς διάφορα Μουσεῖα. Ἀριθμὸς γλυπτῶν εὕρσκεται ἐπίσης εἰς τὴν ἀποθήκην τοῦ Ἱεροῦ τῆς Νεμέσεως. Ταῦτα διὰ τῶν εὐρημάτων τῶν ἀπὸ τοῦ 1975 ἐπαναληφθεισῶν ὑπὸ τοῦ ὑπογραφομένου ἀνασκαφῶν τῆς Ἀρχαιολογικῆς Ἐταιρείας ἀυξάνονται καὶ συμπληροῦνται, ὅπως ἄλλωστε γίνεται φανερὸν καὶ ἐκ τοῦ παρόντος καταλόγου.

Ἡ παρεχομένη βιβλιογραφία ἀναφέρεται εἰς τὰς πρώτας δημοσιεύσεις αἱ ὁποῖαι σχετίζονται, κυρίως, μὲ τὴν εὑρεσιν τῶν γλυπτῶν.

Ἱερὸν τῆς Νεμέσεως

1. (Ἐθνικὸν Μουσεῖον, Βρεταννικὸν Μουσεῖον, ἀποθήκη Ραμνουῦντος). Θραύσματα ἐκ τοῦ ἀγάλματος τῆς Νεμέσεως τοῦ Ἀγορακρίτου.

Γ. Δεσπίνης, Συμβολὴ στὴ μελέτη τοῦ ἔργου τοῦ Ἀγορακρίτου, 1971.

2. (Ἐθνικὸν Μουσεῖον, ἀρ. 203, 205, 206, 206α, 207 - 214, 4925 - 4989). Θραύσματα ἐκ τῆς ἀναγλύφου διακοσμήσεως τοῦ βάθρου τοῦ ἀγάλματος τῆς Νεμέσεως. Μεταξὺ αὐτῶν συγκαταλέγονται καὶ τὰ εὑρεθέντα κατὰ τὰς ἐρεῦνας τοῦ 1960 - 62. Ἄγνωστος εἶναι ἡ τύχη τῶν ἀποκομισθέντων εἰς Μ. Βρεταννίαν ὑπὸ τῶν Dilettanti θραυσμάτων.

Περὶ τῆς εὐρέσεως: Dilettanti², 43· Leake, Demen, 119 - 120, Stefani, Rhein. Mus. N. F., IV, 1846, 16 (πρβ. Σβορώνον, Τὸ ἐν Ἀθήναις, 173 καὶ σημ.). Β. Στάης, ΑΕ 1891, στ. 63 - 70 πίν. 8 - 9· Ι. Δ. Κοντῆς - Β. Πετράκος, ΑΔ 16, 1960, Χρον., 38.

3. (Ἐθν. Μουσ. 199). Ἀγαλμα νέου, ἀνάθημα τοῦ Λυσικλείδου Ἐπανδρίδου. Εὐρέθη εἰς τὸν σηκὸν τοῦ μικροῦ ναοῦ.

Στάης, ΑΕ 1891, στ. 55 κέ., πίν. 6. Ἡ ἐπιγραφή τοῦ βάθρου τοῦ ἀγάλματος IG II² 828 (Pouilloux ἀρ. 36).

4. (Ἐθν. Μουσ. 231). Ἀγαλμα Θέμιδος. Εὐρέθη εἰς τὸν σηκὸν τοῦ μικροῦ ναοῦ.

Στάης, ΑΕ 1891, στ. 47 κέ., πίν. 4. Ἡ ἐπιγραφή τοῦ βάθρου τοῦ ἀγάλματος IG II² 3109 (Pouilloux ἀρ. 39).

5. (Ἐθν. Μουσ. 232). Ἀγαλμα τῆς ἱερείας Ἀριστονόης. Εὐρέθη εἰς τὸν σηκὸν τοῦ μικροῦ ναοῦ.

Στάης, ΑΕ 1891, στ. 53 κέ., πίν. 5. Ἡ ἐπιγραφή τοῦ βάθρου τοῦ ἀγάλματος IG II² 3462 (Pouilloux ἀρ. 44).

6. (Ἐθν. Μουσ. 313). Ἑρμαϊκὸν ἄγαλμα. Κατὰ τὸν Ashmole (AJA 66,

1962, 234) πιθανῶς Περσεφόνη, κατὰ τὸν Pouilloux ὥσως ἀλληγορικὴ παράστασις τῆς Ἑρεχθίδος φυλῆς (La Forteresse, 111). Καὶ ὁ Στάης εἰς τὴν δημοσίευσίν του, τὸ ἐξέλαβεν, ἀρχικῶς, ὡς γυναικεῖαν μορφήν. Εὐρέθη εἰς τὴν ἀρχὴν τῆς Βορείας Ἱερᾶς Ὀδοῦ.

Ὁ τελευταῖος ἐκδότης τῆς ἐπιγραφῆς τοῦ κυκλικοῦ βάρους τοῦ ἀγάλματος (IG II² 3105 O. W. Reinmuth κρίνει ὅτι «a priestess or attendant of Rhamnousian Nemesis seems a much more likely identification» καὶ ὑποστηρίζει δι' ἐπιχειρημάτων τὴν γνώμην αὐτὴν (The Ephebic Inscriptions of the fourth century B.C., 52).

Στάης, AE 1891, στ. 56 κέ., πίν. 7· E. Harrison, Archaic and Archaistic Sculpture, 125, 160, 161.

7 - 9. (Ἐθν. Μουσ. 314, 315, 316). Τρία ἀκέφαλα ἐρμαϊκὰ ἀγάλματα.

Ὁ Στάης λέγει ὅτι τὰ ἀγάλματα ταῦτα (ΠΑΕ 1890, σ. 30) εὐρέθησαν εἰς τὴν ἀρχὴν τῆς Βορείας Ἱερᾶς Ὀδοῦ. Διὰ τὸ ἐν ὅμῳ καὶ τὰς δύο κεφαλὰς νέων ἀρ. 317 - 318 γνωρίζομεν ἀκριβέστερον ἐξ ἀναφορᾶς τοῦ πρὸς τὴν Ἀρχαιολογικὴν Ἑταιρείαν (ἀρ. 214/6 Σεπτεμβρίου 1890) ὅτι «εὐρέθησαν ἐπὶ τῆς ὁδοῦ τῆς ἀγούσης εἰς τὴν θάλασσαν, ἔμπροσθεν τῆς ἀνατολικῆς πλευρᾶς τοῦ ναοῦ καὶ κάτωθεν τοῦ κρηπιδώματος τοῦ ἀνδῆρου» (πίν. 19α - γ).

Στάης, ΠΑΕ 1890, 30· E. Harrison, ἔ.ἀ. 120, 160.

10 - 11. (Ἐθν. Μουσ. 317 - 318). Δύο κεφαλὰι νέων, πιθανῶς ἐξ ἐρμαϊκῶν ἀγαλμάτων (πίν. 20α - β). Εὐρέθησαν εἰς τὴν ἀρχὴν τῆς Βορείας Ἱερᾶς Ὀδοῦ (βλ. ἀρ. 314 - 316).

Στάης, ΠΑΕ 1890 σ. 30· G. Blum, Revue Archéologique 21, 1913, 273 - 275 (ἡ κεφαλὴ 318)· E. Harrison, ἔ.ἀ. 126, 128, 154, 161.

12. (Ἐθν. Μουσ. 1848). Ἀκέφαλον ἀρχαϊκὸν ἀγαλμάτιον πεπλοφόρου θεᾶς. Εὐρέθη εἰς τὸν σηκὸν τοῦ μικροῦ ναοῦ.

Στάης, ΠΑΕ 1890, 30· Καστριώτης, Γλυπτὰ, 325. Σ. Καρούζου, Συλλογὴ Γλυπτῶν, 38, πίν. 21α.

13. (Βρετ. Μουσεῖον 1953, 5 - 30, 1 + Ἐθν. Μουσ. 2331 + 204 + ἔ.ἀ. + ἀποθήκη Ραμνουῦντος 267). Ἀνάγλυφον ἐν παραστάσι ἀποτελούμενον ἐκ μεγάλου τεμαχίου ἀριστερὰ ἐν τῷ Βρετ. Μουσείῳ ἀποκομισθὲν ἐκ Ραμνουῦντος ὑπὸ τῶν Dilettanti καὶ μικροτέρου τεμαχίου δεξιὰ ἐν τῷ Ἐθνικῷ Μουσείῳ. Εἰκονίζονται, ἐξ ἀριστερῶν πρὸς δεξιὰ, ἡ Περσεφόνη, ἡ Δήμητρα, πτερωτὴ μορφή, δύο ἄνδρες μὲ ἱμάτιον, τρίτος γυμνὸς μὲ κάλαθον ἐπὶ τῆς κεφαλῆς καὶ λείψανα τετάρτου ἀνδρός. Εὐρέθη εἰς τὸ Ἱερὸν τῆς Νεμέσεως.

Ἀνάγλυφον Βρετ. Μουσείου: Society of Dilettanti, Specimens of Ancient Sculpture II, 2· H. K. Susserott, Griech. Plastik, 120 πίν. 22, 4· B. Ashmole, A Greek Relief Rediscovered, Nederlands Kunsthistorische Jaarboek 5, 1954, 91 - 99.

Ἀνάγλυφον 2331: AM 15, 1890, 350· AJA 6, 1890, 568· Σβορώνος, Τὸ ἐν Ἀθήναις, πίν. 139.

Ἀνάγλυφον Βρετ. Μουσείου + Ἑθν. Μουσ. 204 + 2331: B. Ashmole, NKJ 10, 1959, 3 καὶ AJA 66, 1962, 233 - 234 πίν. 59.

Τὸ ἀνάγλυφον τοῦ Βρετανικοῦ Μουσείου δύναται νὰ συμπληρωθῇ ἀκόμη διὰ θραύσματος εὐρεθέντος ἐν Ραμνοῦντι τὸ 1960. Τοῦτο εἶναι τμήμα ἐπιστυλίου τοῦ ἀναγλύφου (ἀποθ. Ραμν. 267) μὲ συμφυῆς μέρος τοῦ πτεροῦ τῆς πτερωτῆς μορφῆς τῆς παραστάσεως, ὕψ. 0.14 μ. Ἐπὶ τοῦ μικροῦ τμήματος τοῦ ἐπιστυλίου σφῶνται τὰ γράμματα *O Y* ὕψ. 0.012 μ., τὰ ὁποῖα ἀνήκουν εἰς ἀναθηματικὴν ἐπιγραφὴν, πιθανῶς δὲ εἶναι ταῦτα ἢ κατὰληξις τοῦ πατρωνύμου τοῦ ἀναθέτου. Ὁ κ. Ashmole ἀναφέρει τὴν ὑπαρξίν γραμμάτων ἐπὶ τοῦ ἐπιστυλίου, δὲν λέγει ὅμως ποῖα εἶναι τὰ σποραδικὰ γράμματα τὰ ὁποῖα ἠδυνήθη νὰ ἀναγνώσῃ (NKJ 5, 1954, 98). Ἐπὶ ἐκτύπου τὸ ὁποῖον μοῦ ἀπεστάλη ὑπὸ τοῦ Βρετ. Μουσ. δὲν ἠδυνήθη νὰ ἀναγνώσω παρὰ ἐν Σ' εἰς ἀπόστασιν 0.12 μ. δεξιὰ τοῦ κενοῦ εἰς τὸ μέσον τοῦ ἐπιστυλίου, ἥτοι τὰ σφῶζόμενα λείψανα τῆς ἐπιγραφῆς ἔχουν ὡς ἐξῆς: [- - - - -] *O Y* [- - -] Σ [- - -].

Ἡ κεφαλὴ τῆς πτερωτῆς θεᾶς τοῦ ἀναγλύφου τοῦ Βρετ. Μουσ., ἣτις εὐρίσκεται εἰς τὸ Ἑθνικὸν Μουσεῖον (ἀρ. 204), εἶναι ἡ λεγομένη κεφαλὴ τῆς Ἀθιδας. . . (Σβορώνος, Τὸ ἐν Ἀθήναις, πίν. 41 Δ) περιλαμβανομένη εἰς τὰ γλυπτὰ τὰ ἀποδιδόμενα εἰς τὴν βᾶσιν τοῦ ἀγάλματος τῆς Νεμέσεως τοῦ Ἀγορακρίτου. Ἐκ τῆς ὅλης διατυπώσεως ὅμως ἐν τῇ μελέτῃ τοῦ Ashmole δυσκόλως διαγιγνώσκεται ἡ σημαντικὴ αὕτη ταύτισις (πρβ. K. Schefold, *Agorakritos als Erbe des Pheidias*, Robert Boeringer, *Eine Freundesgabe*, 563 σημ. 42).

Κατὰ τὸν Ashmole τὸ ἀνάγλυφον εἶναι ἀνάθημα διὰ νίκην εἰς λαμπαδηδρομίαν, ἀνάθημα δὲ δι' ὁμοίαν νίκην εἶναι καὶ τὸ ἐρμαϊκὸν ἄγαλμα ἀρ. 6 τοῦ παρόντος καταλόγου. Ἡ πτερωτὴ μορφή χαρακτηρίζεται ὑπὸ τοῦ ἀνωτέρω μελετητοῦ ὡς Νίκη. Περὶ τῆς Νεμέσεως ὡς πτερωτῆς ὁμιλεῖ ὁ Πausanias εἰς τὰ περὶ Ραμνοῦντος (Α' 36, 6), εἶναι δὲ γνωστὸν ὅτι ἡ Νέμεσις ὡς Νίκη ἐμφανίζεται εἰς τοὺς μεταγενεστέρους χρόνους (F. Chapouthier, *Nemesis et Niké*, BCH 48, 1924, 287 - 303) καὶ ὡς ἐκ τούτου δὲν δυνάμεθα νὰ θεωρήσωμεν τὴν μορφήν τοῦ ἀναγλύφου ὡς Νέμεσιν-Νίκην.

Ἡ παρουσία τῆς Δήμητρος καὶ τῆς Κόρης ἐν Ραμνοῦντι μαρτυρεῖται καὶ ἐξ ἄλλου μνημείου τοῦ Ἱεροῦ τῆς Νεμέσεως, ἐκ τοῦ ἐν τῇ Γλυπτοθήκῃ τοῦ Μονάχου ἀναγλύφου τὸ ὁποῖον εἰκονίζει τὰς δύο θεάς (βλ. ἐν συνεχείᾳ).

14. (Ἑθν. Μουσ. 2332). Ἑλλιπὲς ἀναθηματικὸν ἀνάγλυφον. Εὐρέθη εἰς τὸ Ἱερόν τῆς Νεμέσεως. Τὸ σῶμα τοῦ δευτέρου νέου ἀπὸ δεξιῶν συνεπληρώθη διὰ τοῦ θραύσματος BK 1452 εὐρεθέντος ἐν Ραμνοῦντι τὸ 1960 εἰς τὰ χώματα τῆς ἀνασκαφῆς τοῦ Στάη (πίν. 20γ).

Σβορώνος, Τὸ ἐν Ἀθήναις, πίν. 139.

15. (Ἐθν. Μουσ. 2348). Λείψανον τοῦ θεωρουμένου ὡς κεντρικοῦ ἀνατολικοῦ ἀκρωτηρίου τοῦ μεγάλου ναοῦ τοῦ Ραμνουῦντος. Εὐρέθη εἰς τὸ Ἱερὸν τῆς Νεμέσεως.

ΑΔ 1890, 151 ἀρ. 14· S. Karusu, AM 77, 1962, 178 - 190 πίν. 44 - 52· Συλλογὴ Γλυπτῶν σ. 54 - 55· E. Simon, Antike und Abeland 13, 1967, 116· Γ. Δεσπίνης, Συμβολὴ στὴ μελέτη τοῦ ἔργου τοῦ Ἀγορακρίτου, 162 κέ.

16. (Ἐθν. Μουσ. 2569). Μικρόν, καθήμενον εἰς δίφρον, ἄγαλμα θεᾶς. Εὐρέθη εἰς τὸν σηκὸν τοῦ μικροῦ ναοῦ.

Στάης, ΠΑΕ 1890, 30· H. Möbius, AM 41, 1916, 176 πίν. XIII· Σ. Καρούζου, Συλλογὴ Γλυπτῶν, 29.

17. (Ἐθν. Μουσ. 2892). Ἄνω τμήμα ἀναθηματικοῦ ἀναγλύφου σῶζον μορφήν γυναικός (πιθανῶς ταυτίζεται μέ «τεμάχιον ἀναγλύφου τριγωνικὸν μετ' ἀποκεκρουμένης μορφῆς μαχητοῦ (;)» ΑΔ 1890, 152 ἀρ. 16, ἀρ. εὑρετ. Γενικῆς Ἐφορείας 1620), τὸ ὅποῖον δὲν εὐρέθη ἀκόμη εἰς τὸ Ἐθνικὸν Μουσεῖον (πίν. 208).

18. (Ἐθν. Μουσ. 3233). Δεξιὸν τεμάχιον ἀναθηματικοῦ ἀναγλύφου (πίν. 21α).

ΑΔ 1891, 117 ἀρ. 18.

19. (Ἐθν. Μουσ. 4905). Τὸ ἀριστερὸν ἥμισυ τοῦ κορμοῦ ἀνδριάντος τοῦ Ἀδριανοῦ (πίν. 21β). Εἰς τοῦτον ἀνήκει καὶ τὸ θραῦσμα 4903.

ΑΔ 1890, 151 ἀρ. 12· E. Harrison, The Athenian Agora I, Portrait Sculpture, 73 σημ. 2, 7. Ἐπειδὴ ὁ κορμὸς τοῦ ἀγάλματος εἶχεν εὑρεθῇ, φαίνεται, ὁμοῦ μετὰ τῆς προτομῆς τοῦ Λ. Βέρου (ἀρ. 21) ἀπεδόθη τὸ ὅλον (ΑΔ 1890, 151 ἀρ. 12) εἰς ἀνδριάντα τοῦ αὐτοκράτορος τούτου.

20. (Ἐθν. Μουσ. 4903). Θραῦσμα ἐκ τοῦ θώρακος τοῦ ἀνδριάντος τοῦ Ἀδριανοῦ σῶζον μέρος ἀναγλύφου παραστάσεως Ρωμύλου καὶ Ρώμου θηλαζόντων ἐκ τῆς λυκαίνης (πίν. 21γ).

ΑΔ 1890, 151 ἀρ. 15.

21. (Ἐθν. Μουσ. 3299). Προτομὴ τοῦ Λουκίου Βέρου ἀποτελουμένη ἐκ 14 συγκολλημένων τεμαχίων (πίν. 22α). Ἡ προτομὴ δὲν ἔφερε τόπον προελεύσεως ἐν τῷ καταλόγῳ τοῦ Μουσείου, βεβαιότης δὲ περὶ αὐτῆς ὑπῆρξε μετὰ τὴν συγκόλλησιν, ὑπὸ τοῦ κ. Τριάντη, εἰς τὴν κεφαλὴν μέρους τῆς κόμης τὸ ὅποῖον ἔκειτο εἰς τὴν ἀποθήκην τοῦ Ραμνουῦντος (ἀρ. 246).

22. (Ἐθν. Μουσ. 4910 + 4910α + ἀποθ. Ραμν. 136 + 268). Τέσσαρα συγκολλημένα θραύσματα τῆς κεφαλῆς καὶ ἑπτὰ συγκολλημένα θραύσματα τῆς προτομῆς τοῦ Μάρκου Αὐρηλίου (πίν. 22β).

Τὰ δύο θραύσματα τῆς κεφαλῆς καὶ τὰ ἕξ τῆς προτομῆς εὐρίσκοντο παλαιό-

θεν εἰς τὸ 'Εθνικὸν Μουσεῖον (ἀναμφιβόλως ἐκ τῶν ἀνασκαφῶν τοῦ Στάη εἰς τὸ 'Ιερὸν τῆς Νεμέσεως), κατεγράφησαν δὲ εἰς τὸν κατάλογόν του τὸ 1976 ὡς ἀγνώστου προελεύσεως. Εἰς ταῦτα εἶχεν ἐλκύσει τὴν προσοχὴν μου ὁ γλύπτης κ. Τριάντης κρίνων πιθανωτάτην τὴν ἐκ Ραμνουῦντος προέλευσιν ἀφ' ἐνὸς μὲν λόγῳ τῆς πάτινας τοῦ μαρμαροῦ ἀφ' ἐτέρου δὲ διότι ἀναγκαστικῶς ἔπρεπε νὰ εἶχεν ἀνατεθῇ εἰς τὸ 'Ιερὸν ἢ εἰκῶν τοῦ αὐτοκράτορος τούτου, ἀφοῦ εἶχεν εὑρεθῇ ἐκεῖ ἢ τοῦ Λουκίου Βέρου. Ἡ εἰκασία αὕτη ἐπεβεβαιώθη διότι τὴν 11 'Ιουλίου 1977 εὑρέθη εἰς ἀπόστασιν 10 μ. περίπου δυτικῶς τοῦ σημείου εὑρέσεως τοῦ ἀναγλύφου 4796 τὸ τρίτον τεμάχιον ἐκ τῆς κεφαλῆς τοῦ Μάρκου Αὐρηλίου (ἀποθ. Ραμν. 268) ἀρμόζον εἰς τὰ δύο προηγούμενα, περιλαμβάνον μέρος τῆς κόμης καὶ τοῦ μετώπου, τὸν ἀριστερὸν ὀφθαλμὸν καὶ τὴν ἀριστερὰν παρειὰν μετὰ μέρους τοῦ γενείου. Μετὰ τὴν συγκόλλησιν τοῦ νέου τεμαχίου, ὁ κ. Τριάντης εὔρεν εἰς τὸ 'Εθνικὸν Μουσεῖον καὶ ἄλλο τεμάχιον τῆς κεφαλῆς, τὸ ἥμισυ περίπου τοῦ ἀριστεροῦ ὀπισθίου μέρους αὐτῆς τὸ ὁποῖον συνεκολλήθη εἰς τὸ νέον τεμάχιον ἐκ Ραμνουῦντος. Εἰς τὴν ἀποθήκην τοῦ 'Ιεροῦ ἁλλωστε ἐταυτίσθη ὑπὸ τοῦ κ. Δεσπίνῃ τὸ ὑπ' ἀριθμ. 136 θραῦσμα γλυπτοῦ ὡς ἀνήκον εἰς τὴν προτομὴν, πρᾶγμα τὸ ὁποῖον ἀπεδείχθη διὰ τῆς συγκολλήσεώς του εἰς τὸ 'Εθνικὸν Μουσεῖον. Οὕτω ἀπεδείχθη ὅτι τὰ γλυπτὰ 4910 καὶ 4910α, ἀγνωστα παντελῶς, προέρχονται ἐκ Ραμνουῦντος.

'Ομοίαν περίπτωσιν ἀναθέσεως προτομῶν τοῦ Μάρκου Αὐρηλίου καὶ τοῦ Λουκίου Βέρου ἔχομεν ἐκ τοῦ γειτονικοῦ Μαραθῶνος (Ed. Dodwell, *A Classical and Topographical Tour*, τόμ. 2, 161). Ἐκεῖ εὑρέθη καὶ προτομή τοῦ 'Ηρώδου Ἀττικοῦ, σήμερον εἰς Λοῦβρον. Αἱ προτομαὶ τῶν δύο αὐτοκρατόρων πρέπει νὰ ἀνετέθησαν εἰς τὴν Νέμεσιν ὑπὸ τοῦ 'Ηρώδου Ἀττικοῦ μεταξὺ τῶν ἐτῶν 161 - 169, ὅτε ἔζη ὁ Λούκιος Βέρος.

Ἡ ρωμαϊκὴ παρουσία εἶναι αἰσθητὴ εἰς τὸ 'Ιερὸν. Ἐπὶ ἄρχοντος Ἀντιπάτρου Φλυέως Νεωτέρου ἀφιερώθη ὑπὸ τοῦ Κλαυδίου ὁ μέγας ναὸς εἰς τὴν αὐτοκράτειραν Λιβίαν (W. B. Dinsmoor, *Hesperia* 30, 1961, 194) εἰκόνα δὲ τοῦ ἰδίου τοῦ Κλαυδίου φαίνεται ὅτι ἔφερε τὸ πρὸ τοῦ ναοῦ βᾶθρον (Pouilloux ἀρ. 47). Ὁ 'Ηρώδης Ἀττικὸς ἀνέθεσεν εἰς τὴν Νέμεσιν ἀνδριάντα τοῦ Πολυδευκίωτος (IG II² 3969) μεταξὺ δὲ τῶν γλυπτῶν τῆς ἀποθήκης τοῦ Ραμνουῦντος συγκαταλέγονται (ἀρ. 103 καὶ 158) ἀκέφαλος προτομή καὶ τεμάχιον εἰκονιστικῆς κεφαλῆς, τὰ ὁποῖα ἀνήκουν εἰς ἄλλην εἰκόνα τοῦ Πολυδευκίωτος.

23. ('Εθν. Μουσ. 319). Γυναικεία κεφαλὴ φέρουσα πόλον.

ΑΔ 1890, 152 (δὲν εὑρέθη ἀκόμη εἰς τὸ 'Εθν. Μουσεῖον).

24. ('Εθν. Μουσ., ἀρ. εὔρετ. Γεν. Ἐφορείας 1612). «Δύο ἀρχαῖαι καὶ ἡ ἀρχαῖζουσαι κεφαλαὶ παγωνοφόροι». Εὑρέθησαν ἐντὸς τοῦ σηκοῦ τοῦ μικροῦ ναοῦ καὶ εἶναι ἀκόμη ἀταύτιστοι λόγῳ μὴ καταγραφῆς των.

Στάης, ΠΑΕ 1890, 30· ΑΔ 1890, 151 ἀρ. 8.

25. (Ἐθν. Μουσ., ἀρ. εὑρετ. Γεν. Ἐφορείας 2142). «Κεφαλὴ πωγωνοφόρου ἀνδρός». Εὑρέθη ὑπὸ τὸ ἀνάλημμα τῶν νῶν. Ἀταύτιστος ὡς αἱ ἀνωτέρω κεφαλαί.

Στάης, ΠΑΕ 1892, 31· ΑΔ 1892, 83 ἀρ. 2.

26. (Βρεταννικὸν Μουσεῖον;). «Small headless statue of a female» εὑρεθὲν πρὸ τῆς ἀνατολικῆς πλευρᾶς τοῦ μεγάλου ναοῦ.

Dilettanti², 43.

27. (Βρεταννικὸν Μουσεῖον ἀρ. 154). Ἀκέφαλον ἀρχαῖστικὸν γυναικεῖον ἄγαλμα. Εὑρέθη ἐντὸς τοῦ μικροῦ ναοῦ.

Dilettanti², 51· Leake, Demen, 118· Smith, Catalogue 1 ἀρ. 154· Fraser, Pausanias II, 454· Zschietzschmann, AA 1929, στ. 451 εἰκ. 4.

28. (Βρεταννικὸν Μουσεῖον;). «The chimaerae on the acroteria at the points of the pediments, were found in front of the temple».

Dilettanti², 45· Γ. Δεσπίνης, Συμβολή, 162 κέ.

29. (Γλυπτοθήκη Μονάχου ἀρ. 85). Ἀνάγλυφον μὲ παράστασιν Δήμητρος καὶ Κόρης.

Philippe Le Bas, Voyage Archéologique, 58 πίν. 19· Lutzow, Münchener Antiken, πίν. XXXIV· Brunn, Description de la Glyptothèque de Munich, 102 ἀρ. 85.

Φρούριον

30. (Ἐθν. Μουσ. 2328). Κορμὸς ἀγάλματος Διονύσου (πίν. 23α). Εὑρέθη ἐντὸς τοῦ κτιρίου τοῦ θεωρουμένου ὡς τοῦ Διονυσίου. Τὸ ἄγαλμα ἔκειτο εἰς τὰς ἀποθήκας τοῦ Μουσείου ἄνευ ἀριθμοῦ ἐπ' αὐτοῦ. Πλήρης βεβαιότης περὶ τῆς προελεύσεώς του ὑπῆρξε μετὰ τὴν συγκόλλησιν εἰς τὸν κορμὸν τοῦ δεξιοῦ ποδὸς ὅστις ἔκειτο εἰς τὴν ἀποθήκην τοῦ Ραμνοῦντος (ἀρ. 202) καὶ ἐταυτίσθη ὑπὸ τοῦ κ. Τριάντη.

Στάης, ΠΑΕ 1891, 15· ΑΔ 1891, 116 ἀρ. 15.

31 - 32. (Ἐθν. Μουσ. 2344 - 2345). Δύο μικροὶ ἀνδρικοὶ κορμοὶ (πίν. 23β - γ) εὑρεθέντες εἰς τὴν περιοχὴν τοῦ θεάτρου τοῦ φρουρίου.

Στάης, ΠΑΕ 1891, 16· ΑΔ 1891, 117.

Ἀμφιάρειον Ραμνοῦντος

33. (Ἐθν. Μουσ. 2327). Ἀκέφαλον ἄγαλμα Ἀμφιαράου (πίν. 24α). Εἰς τὸ ἱερόν τοῦ ἥρωος εὑρέθη καὶ δεύτερον ἄγαλμά του, κακῆς διατηρήσεως περὶ τῆς τύχης τοῦ ὁποίου οὐδὲν εἶναι γνωστόν (ΠΑΕ 1891, 17).

Στάης, ΠΑΕ 1891, 17· ΑΔ 1891, 116· F. Kutsch, Att. Heilg., 53 ἀρ. 6. Ἡ ἐπιγραφή τοῦ βάρου τοῦ ἀγάλματος IG II² 4452 (Pouilloux ἀρ. 33).

34. (Ἐθν. Μουσ. 1384). Δεξιὸν μέρος ἀναθηματικοῦ ἀναγλύφου.

Στάης, ΠΑΕ 1891, 18· Σβορώνος, Τὸ ἐν Ἀθήναις, πίν. 39 β· Arndt-Amelung, Photographische Einzelaufnahmen, V, 17 ἀρ. 1240 (E. Löwy)· F. Kutsch, ἔ.ἀ. 53 ἀρ. 5· Σ. Καρούζου, Συλλογὴ Γλυπτῶν, 147. Ἡ ἐπιγραφή τοῦ βάρου τοῦ ἀναγλύφου IG II² 4426 (Pouilloux ἀρ. 31).

35. (Ἐθν. Μουσ. 1397). Ἀναθηματικὸν ἀνάγλυφον μὲ παράστασιν Ἀμφιαράου.

ΑΔ 1891, 117 ἀρ. 23· Σβορώνος, Τὸ ἐν Ἀθήναις, πίν. 48· Σ. Καρούζου, Συλλογὴ Γλυπτῶν, 147.

36. (Ἐθν. Μουσ. 2333). Κάτω ἀριστερὰ γωνία ἀναθηματικοῦ ἀναγλύφου.

ΑΔ 1891, 117 ἀρ. 18· Σβορώνος, Τὸ ἐν Ἀθήναις, πίν. 139.

37. (Ἐθν. Μουσ. 2334 + 3228). Κάτω ἀριστερὰ καὶ κάτω δεξιὰ γωνία ἀναθηματικοῦ ἀναγλύφου.

ΑΔ 1891, 117 ἀρ. 18· Σβορώνος, Τὸ ἐν Ἀθήναις, πίν. 139.

38. (Ἐθν. Μουσ. 2336). Κεφαλὴ κορασίδος (πίν. 24β).

ΑΔ 1891, 117 ἀρ. 21.

39. (Ἐθν. Μουσ. 2337). Κεφαλὴ Ἀμφιαράου.

ΑΔ 1891, 117 ἀρ. 21· Arndt - Amelung, ἔ.ἀ. 1266/67 (Sieveking). Pouilloux, La Forteresse, πίν. XLIII· Σ. Καρούζου, Συλλογὴ Γλυπτῶν, 38.

40. (Ἐθν. Μουσ. 2338). Κεφαλὴ Ἀμφιαράου.

Στάης, ΠΑΕ 1891, 18· ΑΔ 1891, 117 ἀρ. 20· Reisch, Amphiaraios, Festschrift für Otto Bendorf, 145 κέ· Γ. Δεσπίνης, Συμβολή, 175, πίν. 116.

41. Bruchstück eines weihreliefs; Hygieia in matronalem Typus (Photographie im Privatbesitz von Herrn Professor Körte, Giessen). Kutsch, Attische Heilgötter, 123 ἀρ. 8.

Ἐπιτύμβια γλυπτὰ

42. (Ἐθν. Μουσ. 833). Ἐπιτύμβιον ἀνάγλυφον ναῖσκου μὲ παράστασιν ἀνδρὸς καὶ γυναικός. Εὐρέθη ὑπὸ τῶν ἀρχαιοκαπήλων τὸ 1879, πιθανώτατα ὅπου εὐρέθη καὶ τὸ ἀνάγλυφον 4796 (βλ. τὸ περὶ τῶν ἀνασκαφῶν τοῦ Ραμνοῦντος μέρος τῆς παρούσης ἐκθέσεως).

Sybel 2122· Καββαδίας, Γλυπτὰ τοῦ Ἐθνικοῦ Μουσείου ἀρ. 833· Conze 1084 πίν. CCXXI· Diepolder, Die Attischen Grabreliefs, πίν. 54.

Παρὰ τὸ ὅτι ὁ ἀκριβὴς τόπος εὐρέσεως τοῦ ἀναγλύφου εἶναι ἄγνωστος, πιστεύω ὅτι τοῦτο εὐρέθη τὸ 1879, ὁμοῦ μετὰ τοῦ ἀναγλύφου 4796 καὶ ὅτι

ἵστατο ἐπὶ τῆς βάσεως ἡ ὁποία φέρει τὸ ἐπίγραμμα IG II² 13102 a (Pouilloux ἀρ. 68), τὴν ὁποίαν ὁ Lolling ἀπέδωκεν εἰς τὸ ἀνάγλυφον 4796. Εἰς τοῦτο τὸν ἠκολούθησαν ὅσοι ἠσχολήθησαν μεταγενεστέρως, εἴτε μὲ τὸ ἀνάγλυφον εἴτε μὲ τὸ ἐπίγραμμα, κυρίως δὲ ὁ Conze (II 153 ἀρ. 718a, βάσει πληροφοριῶν τοῦ Löwy), τὸν ὁποῖον ἀναγκαστικῶς ἀκολουθεῖ ὁ Καροῦζος (Ἀριστόδικος 76).

Περὶ τῶν προβλημάτων τοῦ ἀναγλύφου, περὶ τοῦ ἐπιγράμματος τῆς βάσεώς του καὶ περὶ τῶν εἰκονιζομένων ἐν αὐτῷ προσώπων διαλαμβάνω εἰς εἰδικὴν μελέτην (Στήλη, τόμος εἰς μνήμην Ν. Κοντολέοντος).

43. (Ἐθν. Μουσ. 1283). Δεξιὰ παραστάς ἐπιτυμβίου ναῖσκου μὲ παράστασιν δούλης. Ἀγνωστος ὁ τόπος εὐρέσεως. Δὲν ἀνήκει εἰς τὸ ἀνάγλυφον 833 ὡς ἐκθέτω ἔ.ἀ. Ἐκ τῆς ἀνασκαφῆς τῶν ἀρχαιοκαπήλων τοῦ 1879.

Conze 1176, πίν. CCLIX· Σ. Καρούζου, Συλλογὴ Γλυπτῶν, 127.

44. (Ἐθν. Μουσ. 2309). Ἐπιτυμβία στήλη μὲ παράστασιν κλειδούχου ἱερείας. Εὐρέθη ὑπὸ τὸ ἄνδρον τῶν ναῶν.

Στάης, ΠΑΕ 1892, 31· Conze, 812 πίν. CLV.

45. (Ἐθν. Μουσ. 3504). Ἀριστερὸν τεμάχιον ἐπιτυμβίου ἀναγλύφου μὲ παράστασιν γυναικὸς (πίν. 24γ). «Ἐκ Ραμνοῦντος. Ἐκομίσθη πρὸ ἐτῶν εἰς τὸ Μουσεῖον ἄνευ ἄλλης πληροφορίας. Ἀγνοεῖται ὁ ἰδιοκτήτης».

46. (Ἐθν. Μουσ. 3838). Ἀκέφαλον ἐπιτύμβιον ἄγαλμα γυναικὸς (πίν. 13α). Περὶ τῆς εὐρέσεώς του καὶ τοῦ τόπου ὅπου πιθανῶς ἦτο ἰδρυμένον βλ. τὸ περὶ τοῦ περιβόλου τοῦ Διογείτονος μέρος τῆς παρούσης ἐκθέσεως.

BCH 58, 1934, 235 (ἀπλῆ μνεία).

47. (Ἐθν. Μουσ. 4796). Ἀνάγλυφον μεγάλου ἐπιτυμβίου ναῖσκου εἰκονίζον δύο ἄνδρας καὶ μεταξὺ αὐτῶν γυναῖκα.

Ὁ ἀριθμὸς τοῦ καταλόγου ἐδόθη εἰς τὸ ἀνάγλυφον ὡς συνεκροτήθη τελικῶς (Β. Καλλιπολίτης, ΑΑΑ 2, 1969, 75 - 77). Περὶ τῆς κατὰ τὸ 1879 εὐρέσεώς του καὶ τῶν μετέπειτα περιπετειῶν του βλ. τὰ περὶ τοῦ «λάκκου» καὶ περὶ τῶν ἀνασκαφῶν τοῦ Ραμνοῦντος μέρη τῆς παρούσης ἐκθέσεως.

Τὰ τεμάχια ἐξ ὧν ἀπαρτίζεται τὸ ἀνάγλυφον εἶναι τὰ ἑξῆς: 1) Κεφαλὴ γενειοφόρος (τοῦ καθημένου γέροντος) ἀρ. 576 (Conze 1292, Μυλωνᾶς, BCH 4, 1880, 479 ἀρ. 5· Sybel 3108· κατάλ. Ἀρχ. Ἑταιρ. 3315). 2) Κεφαλὴ γενειοφόρος (τοῦ ἱσταμένου ἀνδρός) ἀρ. 577 (Conze 1292· Μυλωνᾶς, ἔ.ἀ. ἀρ. 6· Sybel 3107· κατάλ. Ἀρχ. Ἑταιρ. 3314). 3) Κεφαλὴ γυναικὸς ἀρ. 1006 (Conze 261 - 1184· Μυλωνᾶς, ἔ.ἀ. ἀρ. 4· Sybel 3105· κατάλ. Ἀρχ. Ἑταιρ. 3318). Διὰ τὴν κεφαλὴν εὐστόχως ὁ Φίλιος (ΠΑΕ 1880, 67) εἶχε διερωτηθῇ μήπως ἤρμοζεν εἰς τὸ ἐν Ραμνοῦντι τμῆμα τοῦ ἀναγλύφου. 4) Καθήμενος γέρων καὶ

παρ' αὐτὸν γυνή, ἀκέφαλοι (ΠΑΕ 1880, 67 ἀρ. 3). 5) 'Ιστάμενος κατ' ἐνώπιον ἀνὴρ ἀκέφαλος (ΠΑΕ 1880, 68 ἀρ. 4).

Θραύσματα τοῦ ἀναγλύφου ὑπάρχουν ἀκόμη εἰς τὸν Ραμνουῦντα ὡς καὶ ἡ ἀριστερὰ παραστάς τοῦ ναῖσκου πλάτους 0.66 μ. κοίλη ἐσωτερικῶς διὰ τὸ ἐρεισίνωτον τοῦ κλισμοῦ τοῦ γέροντος.

'Εκεῖνο τὸ ὅποιον πρέπει πάλιν νὰ λεχθῇ εἶναι ὅτι ἡ βάσις τοῦ ναῖσκου μὲ τὸ ἐπίγραμμα IG II² 13102a οὐδεμίαν σχέσιν ἔχει μὲ τὸ ἀνάγλυφον αὐτό. 'Ο τὸρμος τῆς βάσεως πλ. 0.25 - 0.36 μ. δὲν εἶναι δυνατὸν νὰ δεχθῇ τὴν πλίνθον τοῦ ἀναγλύφου ἡ ὁποία ἦτο τοῦλάχιστον πλάτους 0.60 μ. "Ἄλλωστε καὶ τὸ σχῆμα τοῦ τὸρμου δὲν ἀνταποκρίνεται πρὸς τὸ σχῆμα τὸ ὅποιον ἔπρεπε νὰ ἔχη ἡ πλίνθος. Οὕτω ὅσα λέγονται ὑπὸ Ch. Clairmont, Gravestone and Epigram, 138 ἀρ. 60 καὶ Addenda, 171 εἶναι ἐντελῶς ἀβάσιμα (πρβ. G. Daux, BCH 96, 1972, 555 - 556).

48. ('Εθν. Μουσ. 4900). Κάτω δεξιὸν τμήμα ἐπιτυμβίου ἀναγλύφου μὲ παράστασιν γυναικός. Εὐρέθη ὑπὸ τοῦ Φιλίου ὅπου καὶ τὸ ἀνάγλυφον 4796.

Φίλιος, ΠΑΕ 1880, 66 ἀρ. I· Conze 1283, πίν. CCLXIV.

49. ('Εθν. Μουσ. 4901). Δύο ἀρμόζοντα τεμάχια ἐκ τοῦ κάτω μέρους τοῦ ἐπιτυμβίου ἀναγλύφου τῆς οἰκογενείας τοῦ Μενεστίδου. Περὶ τοῦ τόπου εὐρέσεως καὶ τῆς παραστάσεως τοῦ ὄλου ἀναγλύφου βλ. τὸ περὶ τοῦ οἰκείου περιβόλου μέρος τῆς παρούσης ἐκθέσεως.

50. ('Εθν. Μουσ.), Μαρμαρίνη λουτροφόρος μὲ παράστασιν δεξιῶσεως. Εὐρέθη εἰς τὸν «λάκκον». Δὲν ἔχει ταυτισθῇ ἀκόμη εἰς τὸ 'Εθν. Μουσεῖον.

Φίλιος, ΠΑΕ 1880, 67 ἀρ. 2.

'Ο Pouilloux, La Forteresse, 165 ἀρ. 67 ταυτίζει τὴν ἀνωτέρω ὑπὸ τοῦ Φιλίου εὐρεθεῖσαν λουτροφόρον πρὸς τὴν λήκυθον 2335 τοῦ 'Εθν. Μουσείου (Conze 196a), ἥτις κατὰ τὸ ΑΔ 1891, 115 ἀρ. 2 καὶ τὸ εὐρετήριον τῆς Γενικῆς 'Εφορείας ἀρ. 1974 (ὅχι 1973) προέρχεται «ἐκ τῆς προεκτάσεως τοῦ σιδηροδρόμου 'Αθηνῶν - Πειραιῶς». 'Η εἰς τὸν κατάλογον τοῦ 'Εθν. Μουσ. ἀρ. 2335 διδομένη προέλευσις «Ραμνουῦς» φαίνεται ὅτι ὀφείλεται εἰς παραδρομήν. "Ἄλλωστε αἱ διαστάσεις τῶν δύο γλυπτῶν δὲν ταυτίζονται.

51. ('Εθν. Μουσ., BE 31 'Ιούλιος 1933). «Τμήμα ἀναγλύφου. Παρίσταται κορμὸς ἀνθρώπου ἀπὸ τοῦ λαιμοῦ μέχρι τῶν γονάτων. Κάθεται ἐπὶ καθίσματος. 'Αποκεκρουμένα ὡσαύτως αἱ χεῖρες ἐξ ὧν ἡ δεξιὰ ἐπὶ τῶν σκελῶν. Μέγ. ὕψ. 0.50». 'Αταύτιστος ἀκόμη εἰς τὸ 'Εθν. Μουσεῖον.

52. (Βρετανικὸν Μουσεῖον). 'Επιτυμβία στήλη μὲ ἀνθέμιον καὶ παράστασιν δεξιῶσεως. Εὐρέθη εἰς τὸν σηκὸν τοῦ μικροῦ ναοῦ.

Dilettanti², σ. 52 πίν. V· Conze 185.

Ἡ κόρη τοῦ Ραμνοῦντος. Τὰ ὑπὸ τοῦ Lolling (AM 4, 1879, 281 κέ.) γραφόμενα περὶ γυναικείου ἀγάλματος τὸ ὁποῖον ἐκράτει ἄνθος ἐδημιούργησαν μίαν φανταστικὴν, ὡς φαίνεται, ἀρχαϊκὴν κόρην (Collignon, *Les statues funéraires*, 74) εἰς τὴν ὁποίαν καὶ ὁ Καροῦζος ἀφιέρωσεν ἰδιαιτέρον λῆμμα (Ἀριστόδικος, 75 Γ 9). Ὁ Lolling ὀρίζει σαφέστατα τὸν χρόνον εὐρέσεως τῆς κόρης: εἶναι ἐκεῖνος ὅπου εὐρέθη τὸ ἀνάγλυφον 4796 (ὁ «λάκκος») λέγει δὲ ὅτι κατὰ χρόνον ἔκειτο ἡ βάσις τοῦ ἀγάλματος, ἡ IG II² 13102 a.

Τὰ ἀνδρικὰ ἀγάλματα, τὰ ἀναφερόμενα ὑπὸ τοῦ Lolling πρέπει νὰ εἶναι αἱ ἀνδρικαὶ μορφαὶ τοῦ ἀναγλύφου 4796 διὰ τὸ γυναικεῖον ὅμως (τὴν κόρην) πιστεύω ὅτι ὁ πληροφοριοδότης του, πιθανῶς χωρικός, ἀνεφέρετο εἴτε εἰς τὴν γυναικα τοῦ 4796 εἴτε εἰς τὴν τοῦ 833. Μέχρι στιγμῆς ἡ ἀνασκαφὴ τοῦ λάκκου οὐδὲ ἔχνος ἀρχαϊκῆς ταφῆς ἔχει φέρει εἰς φῶς, οὐδὲ ἀρχαικοῦ γλυπτοῦ, οὔτε ὁ φάκελλος τῆς ἀρχαιοκαπηλείας τοῦ 1879 τοῦ Ὑπουργείου μνημονεύει εὑρεσιν ἀρχαικοῦ ἀγάλματος. Πιστεύω ὅτι οἱ χωρικοὶ πληροφοριοδότηται τοῦ Lolling μὲ τάς, ὡς γνωστόν, ἀσαφεῖς περιγραφάς των ἐδημιούργησαν τὴν σύγχυσιν.

ΒΑΣΙΛΕΙΟΣ Χ. ΠΕΤΡΑΚΟΣ

2. ΑΝΑΣΚΑΦΗ ΜΥΚΗΝΑΪΚΗΣ ΤΑΝΑΓΡΑΣ

(Πίν. 25 - 33)

Ἡ φετινὴ ἔρευνα*, ἡ ἑνὰτη κατὰ σειρά, διεξήχθη στὸ μεγάλο μυκηναϊκὸ νεκροταφεῖο στῇ θέσῃ «Δένδρον» καὶ στὸν ἀγρὸ Σοφίας Κρασάκη.

Τάφος 97

Ὁ πρῶτος τάφος ποὺ ἀποκαλύφθηκε πῆρε τὸν ἀριθμὸ 97. Στὶς ἐπιχώσεις τοῦ δρόμου βρέθηκε θραῦσμα λάρνακας σὲ ἀπόσταση 2.30 μ. ἀπὸ τὸ στόμιο τοῦ τάφου, σὲ βάθος ἐνὸς μέτρου, ἄλλο δὲ θραῦσμα ἀποκαλύφθηκε λίγο ὑψηλότερα. Στὶς ἐπιχώσεις τοῦ δρόμου βρέθηκαν ἐπίσης ἀρκετὰ ὕστρακα, τὰ περισσότερα κοντὰ στὸ στόμιο. Ἡ διαπίστωση αὐτὴ συμφωνεῖ μὲ συναφεῖς παρατηρήσεις, ποὺ εἶχαμε καταχωρήσει σὲ ἐκθέσεις προγενέστερων ἀνασκαφικῶν περιόδων, ὅπου εἶχαμε ἐκφράσει τὴν ὑπόθεση ὅτι κάθε φορὰ ποὺ ὁ τάφος φιλοξενοῦσε νέα ταφή δὲν ἀνοιγόταν τὸ σύνολο τοῦ δρόμου του, ἀλλὰ μόνο τὸ πλησίον τῆς εἰσόδου τμήμα του. Ὁ δρόμος τοῦ τάφου 97 ἔχει μῆκος 5.60 μ. καὶ κατηφορίζει συνεχῶς πρὸς τὸ στόμιο. Χαλαρότερες κάπως, ἀλλὰ ἀσφαλῶς ὄχι ταραγμένες, εἶναι οἱ ἐπιχώσεις τοῦ δρόμου σὲ ἀπόσταση δύο περίπου μέτρων ἀπὸ τὸ στόμιο, γεγονὸς ποὺ ὑποδεικνύει πάλι τὸ μῆκος τοῦ δρόμου ποὺ ἀνοιγόταν γιὰ τὴν κατάθεση νέας ταφῆς μέσα στὸν τάφο. Ἡ ὁροφὴ τοῦ θαλάμου εἶχε καταρρεύσει, ὁ θάλαμος ὅμως καθαρίστηκε ἀπὸ τὸ δρόμο χωρὶς νὰ ἀπομακρυνθοῦν οἱ παλιές καὶ νεώτερες ἐπιχώσεις ποὺ κάλυπταν τὸ θάλαμο. Ἀριστερὰ ἀπὸ τὴν εἴσοδο βρέθηκαν στὴ θέσῃ τοὺς πρόχους καὶ πυξίδα ἀκέραιες, δεξιὰ βρέθηκαν δύο ὁμάδες κτερισμάτων ποὺ περιελάμβαναν ἀρτόσχημο σχεδὸν ἀκέραιο καὶ θραύσματα δύο τουλάχιστον ἀγγείων μὲ λεπτὰ τοιχώματα ἢ μία, γεφυρόστομη πρόχου καὶ λεκανίδα σὲ θραύσματα ἢ δεύτερη. Μὲ τὴν πρώτη ὁμάδα βρέθηκαν 2 - 3 κομμάτια ὀστῶν λεπτῶν, ἴσως ἀπὸ φάλαγγα δακτύλων χειρός. Στὴ δεύτερη ὁμάδα κάτω ἀπὸ τὴ λεκανίδα βρέθηκαν ἐπίσης λείψανα ὀστῶν. Ἡ περαιτέρω ἔρευνα τοῦ θαλάμου τοῦ τάφου ἀποκάλυψε ἓνα ἀκόμη ἀγγεῖο — ψευδόστομο ἀμφορίσκο ἀκέραιο — ποὺ ἀνή-

*Στὴ φετινὴ ἀνασκαφὴ συνεργάσθηκε μὲ ἰδιαιτέρη ἐπιμέλεια ἡ συνάδελφος κ. Δάφνη Καββαδία, στὴν ὁποία ὀφείλονται πολλὲς εὐχαριστίες, καθὼς ἐπίσης καὶ ὁ φοιτητὴς τῆς Ἀρχαιολογίας κ. Γιάννης Λιονῆς.

κει στὴ δευτέρα ομάδα, καὶ πρὸς τὸ κέντρο τοῦ θαλάμου μία ἀκόμη ομάδα κτερισμάτων, τὴν ὁποία ἀποτελοῦσαν λεπτὴ χάλκινη λεπίδα καὶ ψῆφος ὑαλομάζης πλακωτῆ, ἐπιμήκης. Λίγα θραύσματα λάρνακας βρέθηκαν ἐπίσης μέσα στὸ θάλαμο σὲ διάφορες θέσεις. Ὁ τάφος εἶναι ἀσφαλῶς ἀσύλητος, ἀλλὰ ἡ κατάρρευση τῆς ὀροφῆς του προκάλεσε θραύση καὶ μερικὴ μετακίνηση τῶν κτερισμάτων. Τὰ κοιμώματα τῆς λάρνακας ποὺ βρέθηκαν στὸ δρόμο προέρχονται ἀσφαλῶς ἀπὸ τὸν καθαρισμὸ τοῦ ἐσωτερικοῦ τοῦ θαλάμου τοῦ τάφου (πίν. 25α - β).

Τάφος 98

Ἀσύλητος ἐπίσης καὶ μὲ τὴν ξερολιθιά ἀπείρακτος βρέθηκε ὁ τάφος 98. Στὴν πλευρὰ τοῦ δρόμου, ἀριστερὰ ἀπὸ τὴν εἴσοδο καὶ ἀκριβῶς δίπλα τῆς βρέθηκε πλευρικὴ κόγχη, ἡ ὁποία περιεῖχε μόνο λίγα ὀστέινα λείψανα. Δὲν εἶναι σαφές πότε ἀνοίχθηκε ἡ πλευρικὴ αὐτὴ κόγχη. Ἡ ξερολιθιά ποὺ τὴν ἔφρασσε βρισκόταν μέσα στὸ δρόμο τοῦ τάφου, ἔτσι ποὺ ἐμπόδιζε τὴν ἐλεύθερη πρόσβαση πρὸς τὸ θάλαμο (πίν. 26, 27α). Ὁ κυρίως θάλαμος τοῦ τάφου εἶχε ἀποφλοιωθεῖ, ἀλλὰ δὲν εἶχε καταρρεύσει. Ἐκατέρωθεν τῆς εἰσόδου εἶχαν ἀνοιχθεῖ δύο ἐλλειψοειδεῖς ἀποθέτες, ποὺ εἶχαν δεχθεῖ λείψανα προγενέστερων ταφῶν. Ὁ ἀριστερὰ τῆς εἰσόδου ἀποθέτης (Α) ἀπέδωσε δύο σφονδύλια ἀπὸ στεατίτη, ὁ ἄλλος (Β) ἕνα μεγαλύτερο σφονδύλι, ἐπίσης ἀπὸ στεατίτη. Καὶ ἀπὸ τοὺς δύο ἀποθέτες κρατήθηκαν δείγματα ὀργανικῶν λειψάνων. Κοντὰ στὸ τέρμα τοῦ θαλάμου πρὸς Ν βρέθηκαν λείψανα ταφῆς, ἴσως τῆς τελευταίας ταφῆς ποὺ ἔγινε στὸ θάλαμο. Συγκεκριμένα βρέθηκε τὸ κρανίον σὲ μέτρια κατάστασις διατηρήσεως καὶ λείψανα μόνο τοῦ σκελετοῦ μέχρι περιπυ τῆ λεκάνης. Ἡ ταφή αὐτὴ βρέθηκε ἀκτέριστη.

Ὁ τάφος 98 εἶναι ἀπὸ τὰ ἐλάχιστα μέχρι στιγμῆς γνωστὰ παραδείγματα τοῦ νεκροταφείου, ὅπου τὸ μικρὸ μῆκος τοῦ δρόμου ἐπέβαλλε τὴ βαθιὰ κλίση του σὲ τρόπο ὥστε ὁ δρόμος ἔχει δύο βαθμίδες, ἡ ἐπάνω μεγαλύτερη, ἡ κάτω μικρότερη, ποὺ ὁδηγοῦν γρήγορα στὸ δάπεδο τοῦ δρόμου τοῦ τάφου. Βαθύτερα λαξευμένο εἶναι τὸ δάπεδο τῆς κόγχης ποὺ διαχωρίζεται μὲ φάτνωμα ἀπὸ τὸ δάπεδο τοῦ δρόμου, ἐνῶ ἀκόμα βαθύτερα ἔχει λαξευθεῖ τὸ δάπεδο τοῦ κυρίως θαλάμου. Ἰσως γιὰ νὰ ἐξυπηρετεῖται λειτουργικὰ τὸ τμήμα τοῦ μνημείου πρὸς τὸ θάλαμο καὶ τὴν κόγχη λαξεύθηκε βαθύτερα ἀπὸ τὸν ἄξονα τοῦ δυτ. βραχίονα ὁ τάφος, σχηματίζοντας μικρὴ κοιλιά. Μέχρις ἐνὸς σημείου ἔχουν καταρρεύσει οἱ παραστάδες τῆς εἰσόδου τοῦ θαλάμου, οἱ ὁποῖες ὅμως ἀπὸ τὴν ἀρχὴ εἶχαν δυσανάλογα μικρὸ πλάτος ἐξυπηρετώντας ἔτσι ἀνετώτερη προσπέλαση τοῦ μικροῦ θαλάμου. Ἡ λάξευση τοῦ ἐσωτερικοῦ τοῦ θαλάμου εἶναι ἀκανόνιστη καὶ μᾶλλον ἀμελῆς, πράγμα ποὺ ἐνισχύεται ἀπὸ τὴ διάβρωση καὶ τὴν ἀποφλοίωση τῆς ὀροφῆς του.

Τάφος 99

Τοῦ τάφου 99 εἶχε καταρρεύσει ὄχι μόνον ἡ ὀροφή, ἀλλὰ καὶ τὸ τμήμα πάνω ἀπὸ τὴν εἴσοδο. Ἡ ἐπάνω σειρὰ τῆς ξερολιθιᾶς εἶχε ἀποσπασθεῖ, μερικὲς δὲ ἀπὸ τὶς πέτρες βρέθηκαν σὲ ἀβαθεῖς ὄρυγμα, ὅχι μακριὰ ἀπὸ τὸ δρόμο τοῦ τάφου. Ὁ τάφος βρέθηκε συλημένος, ἐσυλήθη δὲ μᾶλλον ἀπὸ τὸ σημεῖο τῆς ξερολιθιᾶς πού εἶχε μετακινήθεῖ. Οἱ ἐπιχώσεις τοῦ θαλάμου κατὰ περίεργο τρόπο ἦταν πολὺ σταθερές, πράγμα πού ὑποδείκνυε ὅτι ὁ τάφος ἔπρεπε νὰ ἦταν ἀσύλητος, φαίνεται ὅμως ὅτι ἡ σύλησή του εἶναι παλαιά. Μέσα στὸ θάλαμο (πίν. 27β) δὲν βρέθηκε τίποτα ἄλλο, ἐκτὸς ἀπὸ μιὰ πυξίδα πού βρισκόταν σὲ ὕψος 0.30 μ. πάνω ἀπὸ τὸ δάπεδο τοῦ θαλάμου, μεταξὺ τῆς λατύπης καὶ τῶν χωμάτων. Ἐλάχιστα λείψανα ὀστέων βρέθηκαν ἐπίσης ταραγμένα καὶ ψηλότερα ἀπὸ τὸ δάπεδο, κοντὰ στὸ νότιο ἄκρο τοῦ θαλάμου. Ἡ πυξίδα πρέπει νὰ ξεχάστηκε ἐκεῖ κατὰ τὴ σύληση τοῦ τάφου. Ὁ θάλαμος τοῦ τάφου 99 σχηματίζει δύο ἀνισομήκεις βραχίονες, ἀπὸ τὴ μιὰ καὶ τὴν ἄλλη πλευρὰ τῆς ξερολιθιᾶς, μὲ βαθύτερο τὸν πρὸς Α. Ἀντίστοιχα δύο ἀνισοδιάστατοι λοβοὶ περιτρέχουν τὸ θάλαμο μέχρι τὸ νότιο ἄκρο του, ὅπου ἔχει ὑπολειφθεῖ ἀλλάζευτο παχὺ βραχῶδες μέτωπο. Αὐτὸ δείχνει τὴν προοδευτικὴ λάξευση καὶ διευρυνση τοῦ θαλάμου τοῦ τάφου. Ὁ δρόμος τοῦ τάφου ἔχει ἥπια κλίση μέχρι τὴν εἴσοδο. Μπροστὰ ἀπὸ τὸ στόμιο οἱ βραχίονες τοῦ δρόμου ἔχουν καμπύλο περίγραμμα καὶ πρὸς τὴν εἴσοδο ἀνοίγουν ἀντίστοιχα σὲ τρίγωνο γιὰ νὰ διευρύνεται ὁ λειτουργικὰ χρήσιμος χώρος τοῦ τάφου. Ἴσως ὅμως ὑπεισέρονται ἐδῶ καὶ λόγοι στατικῆς ἀντοχῆς τοῦ δρόμου τοῦ τάφου.

Τάφος 100

Κατὰ μῆκος τῆς κεντρικῆς ράχης τοῦ νεκροταφείου ἀπὸ τὴ ΒΔ τῆς πλευρὰ ἄρχισε νὰ ἀνασκάπτεται τάφος, ὁ δρόμος τοῦ ὁποίου φαινόταν σὲ μεγάλο μέρος του (πίν. 28α). Ἐπρόκειτο ἀσφαλῶς γιὰ τάφο συλημένο. Μέσα στὰ ἐπιχώματα τοῦ δρόμου ἀποκαλύφθηκαν πέτρες χτισμένες σὲ μῆκος 2 μ. περίπου καὶ σὲ ὕψος 0.70 μ. ἀριστερὰ ἀπὸ τὴν εἴσοδο τοῦ θαλάμου καὶ σχεδὸν δίπλα σ' αὐτήν. Ἡ ξερολιθιά αὐτὴ ἔφρασσε μεγάλη πλευρικὴ κόγχη πού ἀνοίχθηκε στὸν ἀντίστοιχο βραχίονα τοῦ δρόμου, κοντὰ στὸ στόμιο τοῦ κυρίως θαλάμου τοῦ τάφου. Ὁ θάλαμος τοῦ τάφου εἶναι πολὺ μικρὸς καὶ βρέθηκε συλημένος. Ἡ πλευρικὴ κόγχη τοῦ τάφου (πίν. 28β) εἶχε φραχθεῖ μὲ ξερολιθιά, στὸ μέσο τῆς δὲ περίπου εἶχε σχηματισθεῖ μικρὴ κιβωτιόσχημη θήκη μὲ μικρὲς πλάκες, στὴν ὁποία εἶχαν τοποθετηθεῖ λείψανα ταφῆς πού εἶχαν κτερισθεῖ μὲ ἓνα ἀρτόσχημο καὶ μιὰ πρόχου (πίν. 28γ).

Τάφος 101

Ὁ τάφος 101 δὲν παρουσίασε ἀνασκαφικὲς ἢ κατασκευαστικὲς ἰδιομορφίες.

Μέσα στὸ θάλαμο καὶ ἀριστερὰ στὸν εἰσερχόμενον βρέθηκε στὸ δάπεδο μικρὸς ἀποθέτης, ὅπου εἶχαν τοποθετηθεῖ τὰ ὅστ᾽ παλαιότερης ταφῆς, χωρὶς κανένα κτέρισμα. Ἐπειδὴ μέσα στὸν τάφο δὲν ἀποκαλύφθηκε οὔτε ἄλλο κτέρισμα οὔτε ὀργανικὸ λείψανο ἀπὸ ταφῆ συμπεραίνουμε ὅτι στὸν τάφο αὐτὸ ἐγίνε μιὰ μόνο ταφή. Σὲ μεταγενέστερο χρόνο ἀνοίχθηκε ἀσφαλῶς ὁ τάφος, συγκεντρώθηκαν τὰ ὅστ᾽ καὶ τοποθετήθηκαν μέσα στὸν ἀποθέτη. Εἶναι ἄγνωστο ἂν ἡ ταφή εἶχε ποτὲ κτερισθεῖ ἢ ὄχι. Ὅπως ἔχουν τὰ πράγματα φαίνεται ὅτι ἔχουμε ἀνακομιδὴ τῶν ὀστέων σὲ μεταγενέστερη φάση, ἀλλὰ ὁ τάφος δὲν ξαναχρησιμοποιήθηκε γιὰ ἄλλη ταφή. Στὰ τοιχώματα τοῦ θαλάμου τοῦ τάφου διατηρήθηκαν πολὺ ἔντονα τὰ σημεῖα ἐργασίας μὲ τὴ σμίλη ἢ τὸ σκέπαρνο ἀπὸ τὴν ἀρχαία λάξευση τοῦ τάφου (πίν. 29α - β).

Τάφος 102

Ὁ τάφος 102 εἶναι ὁ μικρότερος θαλαμοειδὲς τάφος ποὺ ἀποκαλύφθηκε μέχρι σήμερα στὰ μυκηναϊκὰ νεκροταφεῖα τῆς Τανάγρας, κυριολεκτικὰ μιὰ μικρογραφία θαλαμοειδοῦς τάφου. Ἡ εἴσοδος εἶχε φραγεῖ ἐπιμελῶς μὲ κάθετες πλάκες σὲ δύο σειρές, δρόμος καὶ θάλαμος βρέθηκαν ἀπείρακτοι καὶ ἀσύλητοι, ἀλλὰ ὁ τάφος δὲν ἀπέδωσε οὔτε κτέρισμα οὔτε ὀργανικὸ λείψανο. Εἶναι πιθανὸν μέσα στὸν μικρὸ αὐτὸ τάφο νὰ εἶχε ταφεῖ νήπιο ἀκτέριστο, τὰ ὅστ᾽ τοῦ ὁποίου ἀφανίσθηκαν ἐντελῶς (πίν. 30α).

Τάφος 103

Ἡ ὀροφή τοῦ θαλάμου τοῦ τάφου 103 εἶχε καταρρεύσει, ἀλλὰ οἱ πέτρες τῆς ξερολιθιάς βρέθηκαν στὴ θέση τους. Ὁ θάλαμος εἶχε γεμίσει ἀπὸ νεώτερο ὑλικὸ καὶ ἀρκετὲς μικρὲς καὶ μεγαλύτερες πέτρες ποὺ κύλησαν ἀπὸ τὴν πλαγιά τοῦ λόφου. Στὸ θάλαμο βρέθηκαν τρεῖς ομάδες κτερισμάτων (βλ. κατ.) (πίν. 30β - 31γ).

Τάφος 104

Ὁ τελευταῖος τάφος τῆς φετινῆς ἀνασκαφῆς, χωρὶς ἰδιαίτερα γνωρίσματα. Συμπληρώνουμε τὴν προκαταρκτικὴ ἐκθεση τῆς ἀνασκαφῆς μὲ σύντομη περιγραφή τῶν κινητῶν εὗρημάτων.

Τάφος 97

Ὁμάδα α'

Π υ ξ ι δ α. Τρίωτο (λείπει ἢ μιὰ λαβή), σφαιρικό, πεπιεσμένο σκεῦος, χεῖλη ἐξέχοντα καὶ τοιχώματα λαιμοῦ ἐλαφρῶς κοῖλα. Πηλὸς καὶ ἐπί-

χρυσμα κιτρινωπά, διακόσμηση με καστανόμαυρη βαφή. 'Εξωτερικά τὸ ἄγγεϊο διακοσμεῖται στὴ βάση με τρεῖς ὁμόκεντρος δακτυλίους, πρὸς τὴν βάση με δύο παχύτερους ἐξωτερικά καὶ 3 - 4 λεπτότερους ἐσωτερικά, στοὺς ὤμους με τρεῖς δακτυλίους, πάνω ἀπὸ τοὺς ὁποίους βωβὸ κῦμα· ὅμοιος δακτύλιος στὴ βάση τοῦ λαιμοῦ καὶ στὰ χεῖλη. 'Εσωτερικά παχὺς δακτύλιος στὴν ἀρχὴ τοῦ λαιμοῦ, γραπτές οἱ βάσεις καὶ οἱ ράχες τῶν λαβῶν. Διαστ.: ὕψ. 0.155, πλ. 0.17, διάμ. χεῖλους 0.09 μ. (πίν. 32γ). Π ρ ό χ ο υ ς ἀκέραιη, πηλὸς καὶ ἐπίχρυσμα κιτρινωπά, διακόσμηση με καστανομέλανη βαφή. Γραπτοὶ δακτύλιοι γύρω στὴν βάση, τρεῖς στοὺς ὤμους, ἓνας στὴν βάση τοῦ λαιμοῦ, στὴν κοιλιά καὶ στὰ χεῖλη. Κυματοειδὴς γραμμὴ στὴ ράχη τῆς λαβῆς καὶ ἔχνη δακτυλίου στὸ ἐσωτερικὸ μέρος τοῦ χεῖλους. Διαστ.: ὕψ. 0.185, πλ. 0.15, διάμ. χεῖλους 0.087, βάσεως 0.065 μ. (πίν. 32β).

Ὁμάδα β'

Λ ε κ α ν ί δ α συγκολλημένη, σχεδὸν πλήρης (λείπει μία λαβή). Βάση προεξέχουσα, πηλὸς καὶ ἐπίχρυσμα κιτρινωπά. Σῶμα κολουροκωνικό, πρόχυση γεφυρόστομη, λαβὲς ὀριζόντιες, χεῖλος ἐλαφρὰ προεξέχων. Διακόσμηση με καστανὴ βαφή, στὴν βάση ἐσωτερικά ὁμόκεντροι κύκλοι με τὸν ἐξωτερικὸ δακτύλιο παχύτερο· στὸ μέσο τῆς κοιλιάς ἐσωτερικά μιὰ ταινία, ἄλλη κοντὰ στὸ χεῖλος. Χεῖλος ὀλόβαφο μέσα καὶ ἔξω. Δύο ὁμάδες ταινιῶν ἐξωτερικά, μιὰ κάτω ἀπὸ τὴν λαβή, μιὰ κοντὰ στὴν βάση ἐπεκτεινόμενη μέχρι τὴν ἐξωτερικὴ περιφέρεια τῆς κοίτης βάσεως. Γραπτὴ διακόσμηση στὴν πρόχυση καὶ τὴν λαβή. Διαστ.: ὕψ. 0.059, διάμ. βάσεως 0.06, στομίου 0.115 μ. (πίν. 32ε).

Π ο τ ή ρ ι, γεφυρόστομο, μόνωτο, πηλὸς καὶ ἐπίχρυσμα κιτρινωπά πρὸς ροδίζοντα, ἐλλιπές. Βάση δακτυλιοειδής, λαβὴ ταινιωτὴ κατακόρυφη. Στὸν ὅμοιο μετοπικὰ ἀνοίγματα διακοσμημένα με μίσχο, ἀπὸ τὸν ὁποῖο ἐκφύονται φύλλα κισσοῦ. Ταινία στὸ χεῖλος ἐξωτερικά καὶ ἐσωτερικά, στὴν βάση ἐσωτερικά τρεῖς ὁμόκεντροι δακτύλιοι. 'Εξωτερικά τρεῖς ὁμάδες δακτυλίων καὶ διακόσμηση στὴν λαβὴ καὶ τὴν πρόχυση. Διαστ.: ὕψ. 0.103, διάμ. χεῖλους 0.135, βάσεως 0.053 μ.

Ἄ λ ά β α σ τ ρ ο ἀртόσχημο, ἐλλιπές στὸ χεῖλος, σφαιρικό-κωνικό, πηλὸς κιτρινωπός, διακόσμηση ἐρυθρωπὴ, χεῖλος ὀλόβαφο ἐξωτερικά. Διαστ.: ὕψ. 0.005, διάμ. βάσεως 0.081, χεῖλους 0.046 μ.

Ὁμάδα γ'

Ἄ μ φ ο ρ ί σ κ ο ς, ψευδόστομος ἀκέραιος. Πηλὸς καὶ ἐπίχρυσμα κιτρινωπά. Σῶμα σφαιρικό, πεπιεσμένο, βάση δακτυλιοειδής, ψευδὲς στό-

μιο υπόκοιλο, λαβές ταινιωτές. Διακόσμηση με καστανή βαφή και συστήματα δακτυλίων. Στους ώμους πέντε ομάδες ἐνάλληλων ἀγκώνων, ὀλόβαφα οἱ ῥάχες τῶν λαβῶν καὶ τὸ χεῖλος. Διαστ.: ὕψ. 0.115, διάμ. βάσεως 0.06, ὕψ. ψευδ. στομ. 0.03 μ. (πίν. 32α).

Ποτήρι μόνωτο προχυτικὸ με γεφυρόστομη προχοή, βάση δακτυλιοειδῆς, λαβὴ ταινιωτὴ κατακόρυφη, χεῖλος ἐλαφρὰ ἐξέχον, σῶμα ἡμισφαιρικό, πηλὸς καὶ ἐπίχρυσμα ροδόχροα. Διακόσμηση με ζωερὴ κόκκινη βαφή δακτυλίων ἐξωτερικά, ἐνὸς ἐσωτερικά κάτω ἀπὸ τὸ χεῖλος καὶ στὸ κέντρο τῆς βάσεως· ἐσωτερικά ὁμόκεντροι δακτύλιοι με γραπτὴ κηλὶδα στὸ κέντρο. Ἡ κύρια ἐξωτερικὴ διακόσμηση ἀποτελεῖται ἀπὸ πέντε παπυροειδῆ κοσμήματα, ἐκφυόμενα ἀπὸ μίσχο. Διαστ.: ὕψ. 0.117, διάμ. βάσεως 0.053, χείλους 0.133 μ. (πίν. 32δ).

Λεκανίδα. Πηλὸς κιτρινωπός, ἐπίχρυσμα ροδίζον. Στὸ χεῖλος χαμηλὴ μαστοειδῆς προεξοχὴ ἀπέναντι ἀπὸ τὴν πρόχυση. Ἐσωτερικά καὶ ἐξωτερικά διακοσμεῖται με γραπτὸς δακτυλίους καστανέρυθρης βαφῆς. Διαστ.: ὕψ. 0.12, διάμ. βάσεως 0.10, διάμ. χείλους 0.205 μ.

Ὅμαδα δ'

Μαχαίριδιο δρεπανοειδές. Θραῦσμα. Λεῖπει ἡ λαβὴ καὶ ἡ ἄκρη του. Σωζ. μῆκος 0.12 μ. (πίν. 33α, ἀριστερά).

Ψῆφος ὑαλομάζης, κολοβὴ με ἀνάγλυφη διακόσμηση φύλλων κισσοῦ. Σωζ. μῆκος 0.028 μ. (πίν. 33α, δεξιά).

Στὸ δρόμο καὶ στὸ θάλαμο τοῦ τάφου 97 βρέθηκαν θραύσματα γραπτῆς λάρνακας με ἀβακωτὸ κόσμημα.

Τάφος 98

Τρία κολουροκωνικά σφονδύλια ἀπὸ στεατίτη, ὕψ. 0.016, 0.021 καὶ 0.023 μ. ἀντιστοίχως ἀπὸ τοὺς ἀποθέτες Α καὶ Γ (πίν. 33β).

Τάφος 99

Πυξίδα με πηλὸ κιτρινωπό.

Σκεῦος τριώτο με προεξέχοντα χεῖλη, βάση ἐξέχουσα, σῶμα κυλινδρικό-πεπιεσμένο. Διακόσμηση με ὀμάδες δακτυλίων. Διαστ.: ὕψ. 0.108, διάμ. χείλους 0.079, βάσεως 0.135 μ.

Τάφος 100 (πλευρικὴ κόγχη)

Πρόχοι, ἐλλιπής, συγκολλημένη. Σῶμα σφαιρικό, λίγο πεπιεσμένο, λαβὴ κατακόρυφη, ἡμικυλινδρική, λαιμὸς κυλινδρικός, χεῖλη ἐξέχον-

τα, βάση δισκοειδῆς. Πηλός καὶ ἐπίχρισμα κιτρινωπά, διακόσμηση κα-
στανέρυθρη. Διακόσμηση μὲ ομάδες δακτυλίων, κυματοειδῆς στὴ ράχη
τῆς λαβῆς. Διαστ.: ὕψ. 0.17, διάμ. βάσεως 0.05, χείλους 0.07 μ.

Ἀ λ ά β α σ τ ρ ο ἀρτόσχημο, πηλός ροδόχρους, διακόσμηση στὴ μὲν
βάση κάτω μὲ ὁμόκεντρους κύκλους στὸ δὲ σῶμα μὲ βωβὸ κύμα. Διαστ.:
ὕψ. 0.052, διάμ. χείλους 0.044, βάσεως 0.098 μ.

Τάφος 103

Ὅμάδα α'

Θ ή λ α σ τ ρ ο. Σῶμα σφαιρικό πεπιεσμένο, βάση δισκοειδῆς, λαβή
ταινιωτή, πηλός καὶ ἐπίχρισμα κιτρινωπά, λαιμὸς ὀλόβαφος, κάτω γρα-
πτοὶ δακτύλιοι. Διαστ.: ὕψ. 0.11, διάμ. χείλ. 0.093, βάσεως 0.04 μ.
(πίν. 32ζ, ἀριστερά).

Π ρ ο χ ο ῦ σ κ η. Σῶμα σφαιρικό πεπιεσμένο, βάση ἐπίπεδη, χεῖλος
ἐξέχον, πηλός κιτρινωπός, διακόσμηση μὲ λεπτοὺς δακτυλίους ἐξωτε-
ρικὰ καὶ ἓνα στὸ χεῖλος ἐσωτερικά. Διαστ.: ὕψ. 0.075, διάμ. χείλ. 0.033,
βάσεως 0.03 μ. (πίν. 32ζ, μέσον).

Ε ἰ δ ω λ ο, πτηνόσχημο, ἑλλιπές, πηλός κιτρινωπός, διακόσμηση
γραμμική μὲ ἐξίτηλη καστανὴ βαφή. Διαστ.: ὕψ. 0.065, μήκος 0.07 μ.
(πίν. 32ζ, δεξιὰ).

Ὅμάδα β'

Κ ρ α τ η ρ ῖ σ κ ο ς δῖωτος, σῶμα κυλινδρικό-κωνικό, βάση δακτυλιοει-
δῆς, πηλός κιτρινωπός, διακόσμηση μὲ βαθυκάστανη βαφή. Διαστ.: ὕψ.
0.061, διάμ. βάσεως 0.044, χείλους 0.087 μ.

Ε ἰ δ ῶ λ ι ο σχήματος Ψ. Διαστ.: ὕψ. 0.118, διάμ. βάσεως 0.029 μ.

Π ρ ό χ ο υ ς ἀκέραιη. Λαβὴ ταινιωτή, βάση δακτυλιοειδῆς, πηλός κι-
τρινωπός, διακόσμηση μὲ καστανὴ βαφή (δακτύλιοι στὸ σῶμα, ὀφιοει-
δῆς γραμμὴ στὴ ράχη τῆς λαβῆς). Διαστ.: ὕψ. 0.125, διάμ. βάσ. 0.05,
χείλους 0.06 μ.

Π ο τ ή ρ ι γεφυρόστομο προχυτικό, ἀμφικωνικό, βάση δακτυλιοειδῆς,
λαβὴ κατακόρυφη ταινιωτή, πηλός κιτρινωπός. Διακοσμείται μὲ ομάδες
δακτυλίων καστανῆς βαφῆς. Διαστ.: ὕψ. 0.062, διάμ. χείλους 0.075,
βάσεως 0.037 μ.

Ὅμάδα γ'

Π ο τ ή ρ ι δῖωτο προχυτικό (σκυφοειδές). Σῶμα ἄνω κυλινδρικό, κά-
τω κωνικό, βάση δακτυλιοειδῆς, λαβὲς ὀριζόντιες κυλινδρικές, πηλός κι-

τρινωπός, διακόσμηση καστανέρυθρη, δακτύλιος γραπτός ἐσωτερικά κοντὰ στὸ χεῖλος καὶ ὅμοιος στὴ βάση. Χεῖλος ὀλόβαφο, γραπτοὶ δακτύλιοι ἐξωτερικά. Διαστ.: ὕψ. 0.066, διάμ. χείλους 0.073, βάσεως 0.05 μ. Ἀπὸ τὸ δρόμο ὁστρακο μὲ παράσταση ἵππου (πίν. 33δ).

Τάφος 104

Δύο κωνικά σφονδύλια ἀπὸ στεατίτη (πίν. 33γ).

Τὸ ἡμίτομο καλύμματος λάρνακας, τὸ ὁποῖο παρουσιάσθηκε στὸ Ἔργον 1976 14 εἰκ. 12, (ἐδῶ F, πίν. 33ε) προέρχεται, ὅπως σημειώθηκε ἐκεῖ, ἀπὸ τὸ ἴδιο νεκροταφεῖο τῆς θέσεως «Δένδρον», ἀλλὰ ὄχι ἀπὸ τὴ φετινὴ ἀνασκαφή. Συνήθως ἀπαιτεῖται μακρύτερος χρόνος γιὰ τὸν καθαρισμὸ καὶ τὴν ἀνασυγκρότηση τῶν γραπτῶν λαρνάκων, ὥστε ἡ παρουσίαση μερικῶν νὰ γίνεται σὲ μεταγενέστερη χρονικὴ φάση. Τὸ σχῆμα τοῦ ἐπιπέδου καλύμματος εἶναι ὁ κανόνας γιὰ τὶς λάρνακες τῆς μυκηναϊκῆς Τανάγρας. Τὰ γραπτὰ καλύμματα εἶναι ἐξαιρέση. Τὸ παρὸν εἶναι ἐντελῶς μοναδικὸ μὲ τὸν πλούσιο διάκοσμὸ του, ὁ ὁποῖος περιλαμβάνει, σὲ προκαταρκτικὴ ἐρμηνεία, πτηνά, ὀκτάποδα, σπηρία, γραμμικὰ παραπληρώματα καὶ τὸ σύμβολο τῶν διπλῶν κεράτων σ' ἓνα πυκνὸ συμφυρμό, ὄχι βεβαίως ἄμοιρα συμβολικῶν προεκτάσεων.

ΘΕΟΔΩΡΟΣ Γ. ΣΠΥΡΟΠΟΥΛΟΣ

3. ΑΝΑΣΚΑΦΗ ΣΤΗΝ ΕΡΕΤΡΙΑ

(Πίν. 34 - 55)

Ἡ ἀνασκαφικὴ περίοδος τοῦ 1976, τέταρτη κατὰ σειράν¹, ἀποδείχθηκε ἰδιαίτερα ἀποδοτικὴ καὶ δικαίωσε τὶς προσδοκίαις μας. Ἐχει ἐπεκταθεῖ σὲ ἔκταση 700 τ.μ. περίπου (εἰκ. 1, πίν. 34) καὶ περιλαμβάνει ἀρχιτεκτονικὰ λείψανα ποὺ χρονολογοῦνται ἀπὸ τὴ γεωμετρικὴ ἐποχὴ ὡς τοὺς πρῶτους μεταχριστιανικοὺς αἰῶνες (εἰκ. 2). Μέσα στὰ λίγα αὐτὰ τετραγωνικὰ μέτρα καὶ σὲ μικρὸ σχετικὰ βάθος (ἀπὸ 0 - 1.50 μ.) βρίσκεται συμπυκνωμένη ὁλόκληρη ἡ μακράωνη ἐρετριακὴ ἱστορία.

Ἡ ἀπουσία βαθιῶν ἐπιχώσεων καὶ ἡ πυκνὴ διαδοχὴ ἐπ'ἀλλήλων οἰκοδομικῶν φάσεων καθιστοῦν ἰδιαίτερα κοπιαστικὸ τὸ ἀνασκαφικὸ ἔργο. Μιὰ τέτοια ἀνασκαφὴ ὅμως μὲ προβλήματα ποὺ ζητοῦν λύση κρατάει πάντοτε ἀμείωτο τὸ ἐνδιαφέρον καὶ τελικὰ δικαιώνει τοὺς ἀνασκαφεῖς. Ἡ ἐπιτυχὴς ἔκβασή της ἰδιαίτερα ἐφέτος ὀφείλεται κατὰ κύριο λόγο στοὺς συνεργάτες μου, τὶς φοιτήτριες τοῦ Ἀρχαιολογικοῦ Τμήματος τῆς Φιλοσοφικῆς Σχολῆς τοῦ Πανεπιστημίου Ἀθηνῶν Στέλλα Βατούγιου καὶ Μαρία Σκαρτσίλα, τὴν ἀρχιτέκτονα Γεωργία Χατζιώτη-Κοτοπούλη, τὸν τεχνίτη Δημήτρη Κουτελιέρη καὶ τοὺς ἀρχαιοφύλακες Κ. Βαθιώτη, Στ. Μπουλῆ καὶ Γ. Ρόγκα. Μὲ ζῆλο καὶ αὐταπάρνηση συμμερίσθησαν μαζί μου τοὺς κόπους καὶ τὶς χαρὲς ποὺ προσφέρει ἡ δουλειὰ στὴν ὑπαιθρο καὶ ταυτόχρονα ἡ ἐπεξεργασία καὶ ἡ μελέτη τῶν εὐρημάτων στὶς ἀποθῆκες. Τοὺς εὐχαριστῶ ὅλους θερμά. Οἱ φωτογραφίες ὀφείλονται καὶ πάλι στὸν φίλο φωτογράφο Βασίλη Σταματόπουλο.

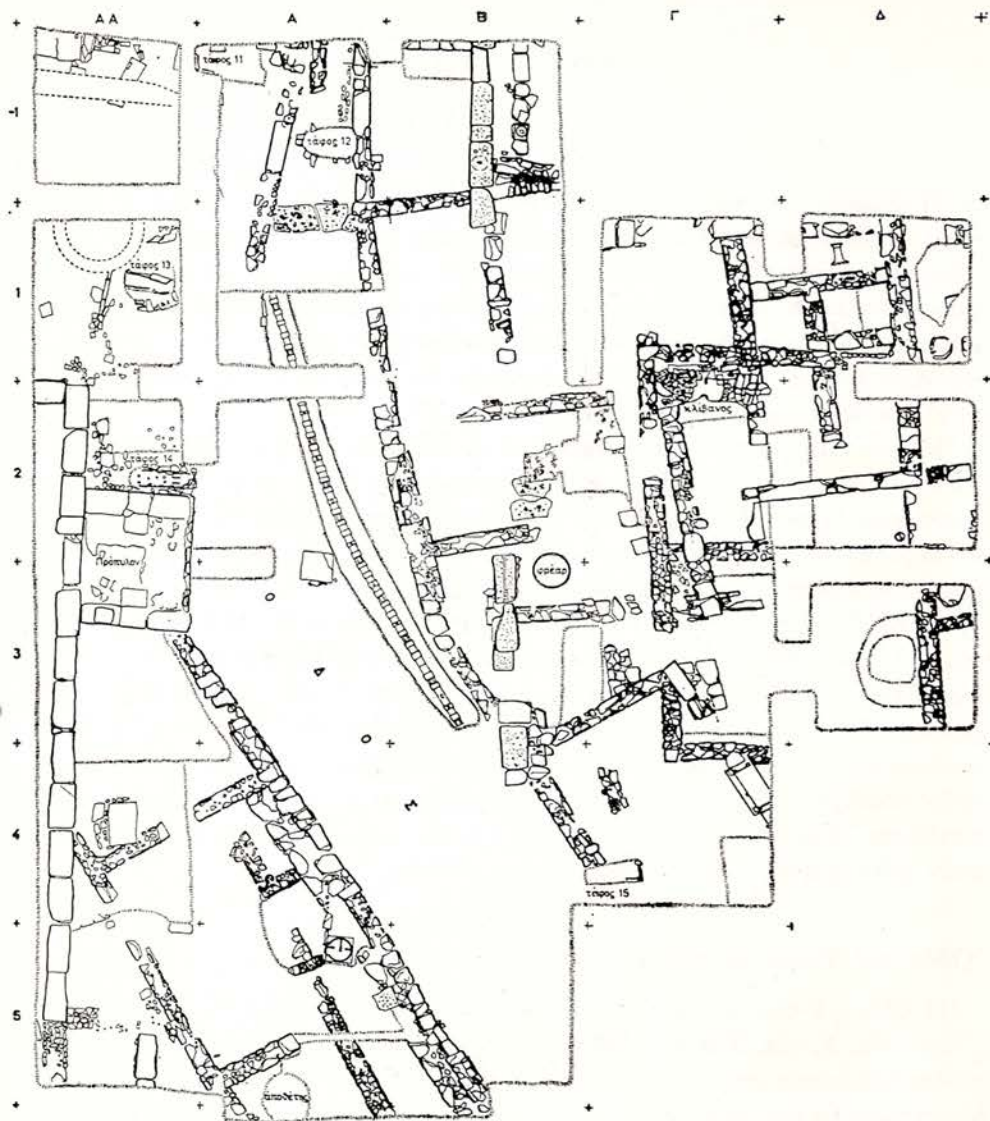
Ὁδὸς καὶ Ρωμαϊκὸ οἰκοδόμημα

Ἡ ὁδὸς μὲ τὸν πῆλινο ἀγωγὸ ὑδρεύσεως ἀποκαλύφθηκε σὲ μῆκος 30 μ. περίπου (εἰκ. 1, πίν. 35α καὶ 35β). Γιὰ τὴν ἀρχικὴ κατασκευὴ της πάνω στὸ ἀμῶδες ὑπέδαφος στὰ τέλη τοῦ 5ου ἢ τὶς ἀρχὲς τοῦ 4ου αἰ., γιὰ τὰ δύο βασικὰ ὁδοστρώματά της, γιὰ τὴ χρονολογία τοῦ ὑδραγωγοῦ ἔχομε ἤδη μιλήσει². Ἐφέτος ἐπιβεβαιώθηκε ὅτι ἡ ὁδὸς χρησιμοποιοῦντο ὡς τὸν 3ο τουλάχιστον μ.Χ. αἰῶνα. Ἡ δὲ ἀπὸ τὸν 2ο μ.Χ. αἰῶνα ἡ ὁδὸς διαπλατύνθηκε καὶ εὐθυγραμμί-

1. Π. ΘΕΜΕΛΗ, Παναθηναϊκοὶ ἀμφορεῖς, ΑΑΑ II, 1969, 403 κέ. ΠΑΕ 1974, 34 κέ. ΠΑΕ 1975, 36 κέ. Ἔργον 1976, 14 κέ.

2. ΠΑΕ 1974, 35 κέ.

σθηκε, πῆρε τὴ μορφή μιᾶς φαρδιᾶς λεωφόρου (πλάτ. 10 μ. περίπου) (εἰκ. 2). Κατὰ μῆκος τῆς ἀνατολικῆς τῆς πλευρᾶς βρίσκεται τὸ μεγάλο στοῖκὸ οἰκοδό-



Εἰκ. 1. Γενικὴ κάτοψη τῆς ἀνασκαφῆς. (Σχ. Γ. Κοτοπούλη.)

μημα ποὺ ἀποκαλύφθηκε πέρυσι¹, ἐνῶ κατὰ μῆκος τῆς δυτικῆς τῆς πλευρᾶς ἄρχισε νὰ ἀποκαλύπτεται ἓνα ἐπίσης μεγάλο οἰκοδόμημα ρωμαϊκῶν χρόνων

1. ΠΑΕ 1975, 39 κέ.

(τετρ. ΑΑ/2 - ΑΑ/5). Πρὸς τὸ παρὸν ἔχει ἔλθει στὸ φῶς ἡ ἀνατολικὴ πρὸς τὸ δρόμο πλευρὰ του σὲ μῆκος 20 μ. περίπου καὶ ἡ ΒΑ γωνία του (τετρ. ΑΑ/2). Σῶζεται μόνο ἡ κατώτατη στρώση τῶν θεμελίων του κυρίως ἀπὸ παρώπλινθους καὶ ἀπὸ λίγους ἀσβεστολιθικούς πλίνθους σὲ δεύτερη χρῆση. Ἡ θεμελίωση δὲν προχωρεῖ σὲ βάθος, οἱ παρώπλινθοι ἐδράζονται πάνω στὸ χῶμα. Σὲ ὁρισμένα μόνο σημεῖα, κυρίως στὸ νότιο τμήμα (τετρ. ΑΑ/5) βεβαιώθηκε ὑποθεμελίωση ἀπὸ μικροὺς ἀκανόνιστους λίθους. Στὸ σημεῖο ἀκριβῶς αὐτὸ ἡ θεμελίωση κάμπτεται καὶ κατὰ ὀρθή γωνία πρὸς Α (πρὸς τὴν ὁδὸ) καὶ σχηματίζει ὀρθογώνια προεξοχή, ποὺ δὲν εἶναι ἀκόμη σαφής.

Σὲ ἀπόσταση 4 μ. περίπου ἀπὸ τὴ ΒΑ γωνία τοῦ οἰκοδομήματος ἀποκαλύφθηκε ἄνοιγμα εἰσόδου (λείπει τὸ κατώφλι). Μπροστὰ ἀπὸ τὴν εἴσοδο αὐτὴ σῶζεται μιὰ ὀρθογώνια κατασκευὴ (διαστ. 3×3.80 μ.) ἀπὸ παρώπλινθους καὶ ἀκανόνιστους λίθους, ἐπιστρωμένη μὲ ἀσβεστοκονίαμα, ποὺ ἀποτελεῖ τὸ ὑπόστρωμα πλακοστρώσεως (πίν. 36α). Ἡ ὀρθογώνια αὐτὴ κατασκευὴ μόνο ὡς πρόπυλο μπορεῖ νὰ ἐρμηνευθεῖ. Ἀπὸ τὸ ἐπίπεδο τοῦ δρόμου τὸ δάπεδο τοῦ προπύλου ἐξέχει κατὰ 20 ἐκ. περίπου. Ὁ πρῶτος ἀπὸ δυτικὰ παρώπλινθος τῆς νότιας πλευρᾶς τοῦ προπύλου, ἀμέσως ἀριστερὰ ἀπὸ τὴν εἴσοδο, φέρει ὀρθογώνια ἐγκοπή διαστ. 0.40×0.50 μ. καὶ βάθος 0.04 μ., γιὰ τὴν ἐνθεση στήλης, ἴσως ἐρμαϊκῆς (πίν. 36α). Τὸ γεγονός αὐτὸ σὲ συνδυασμὸ μὲ τὴν παρουσία μνημειακοῦ προπύλου καὶ μὲ τὴ μορφή καὶ τὶς μεγάλες διαστάσεις τοῦ οἰκοδομήματος, καθὼς καὶ τὴν ἀπουσία βαθιᾶς στέρεως ὑποθεμελίωσης, ἐνισχύουν τὴν ἄποψη, ὅτι ἔχουμε νὰ κάνουμε μὲ περίβολο τεμένους κι ὄχι μὲ θεμελίωση δημόσιου ἢ ιδιωτικοῦ οἰκοδομήματος. Ἡ πρόοδος τῆς ἐρευνας πρὸς Δ καὶ πρὸς Ν μπορεῖ νὰ ἐπιβεβαιώσει τὶς ὑποψίες μας. Πρέπει ἀκόμη νὰ σημειώσουμε ὅτι νότια ἀπὸ τὸ πρόπυλο, μπροστὰ στὸν ἀνατολικὸ τοῖχο τοῦ «τεμένους» (τετρ. ΑΑ/4) ἡ ἀνασκαφὴ ἔφερε στὸ φῶς ὀρθογώνια θεμελίωση (διαστ. 1.10×1.20 μ.), γιὰ τὴν ἐδραση προφανῶς βάρους μὲ ἀνδριάντα¹ (πίν. 36β).

Τὸ πρόπυλο καὶ ὁ ἀνατολικὸς τοῖχος τοῦ «τεμένους» (τετρ. ΑΑ/4) ἔχουν θεμελιωθεῖ πάνω στὰ ἐρείπια ἑλληνιστικοῦ οἰκοδομήματος, ποὺ ἄρχισε νὰ ἀποκαλύπτεται στὰ τετράγωνα ΑΑ/3 - ΑΑ/5 καὶ Α/4 - Α/5, Β/5 (βλ. εἰκ. 1). Κερδίζουμε ἔτσι ἓνα *terminus post quem* γιὰ τὴν κατασκευὴ τοῦ τεμένους, ποὺ σύμφωνα καὶ μὲ τὰ πενιχρὰ μέχρι στιγμῆς ἀνασκαφικὰ δεδομένα πρέπει νὰ κατασκευάσθηκε μετὰ τὸν 1ο π.Χ. αἰῶνα (ὁπωσδήποτε μετὰ τὴν μαρτυρουμένη καταστροφὴ τοῦ 87 π.Χ.²) καὶ νὰ χρησιμοποιήθηκε, ὅπως εἴπαμε, ὡς καὶ τὸν 3ο μ.Χ. αἰῶνα, ταυτόχρονα μὲ τὸ ἀπέναντί του στοῖχὸ οἰκοδόμημα.

1. ΠΑΕ 1975, 40 κέ., ὅπου γίνεται λόγος γιὰ ἐνεπίγραφο βάρθρο πρὸς τιμὴ τοῦ αὐτοκράτορα Καρακάλλα.

2. Βλ. P. AUBERSON - K. SCHEFOLD, *Führer durch Eretria* (Ἑλληνικὴ μετάφραση Π. Θέμελη), 1973, 51 κέ.

Ἡ ὁδός, ὅπως βεβαίωσε ἡ ἀνασκαφή τοῦ τετραγώνου ΑΑ/1, κάμπτεται στὸ σημεῖο αὐτὸ πρὸς Δυσμᾶς ἀκολουθώντας ἀκριβῶς τὴν κατεύθυνση τῆς βόρειας πλευρᾶς τοῦ «τεμένους». Στὸ σημεῖο ἀκριβῶς αὐτὸ τῆς καμπῆς τοῦ δρόμου, δίπλα, στὴ ΒΑ γωνία τοῦ «τεμένους», διατηρεῖται σὲ καλὴ κατάσταση τὸ τελευταῖο ρωμαϊκὸ ὁδόστρωμα. Σῶζεται ἐπίσης καὶ τμῆμα πῆλινου ἀγωγοῦ ὑδρεύσεως, ποὺ διασχίζει ἐπιφανειακὰ τὸ δρόμο· γιὰ νὰ μὴ καταστρέφεται ἀπὸ τὰ διερχόμενα τροχοφόρα ἔχει ἐγκλωβισθεῖ ἀνάμεσα σὲ δύο σειρὲς λίθων. Σὲ ἀβαθῆ κοιλοτήτα τοῦ ὁδοστρώματος (ἀνάμεσα στὸν ἀγωγὸ καὶ τὸ «τέμενος») βρέθηκαν ριγμένα ἀρκετὰ μαρμάρινα ἀντικείμενα: Τμῆμα δωρικοῦ θριγκοῦ μὲ ἀγωνιστικὴ ἐπιγραφή, ἐπιτύμβιο ἀνάγλυφο, ἐδρανοφόρο μὲ ἔκτυπο γρυπολέοντα κ.ἄ., ποὺ περιγράφονται παρακάτω.

Ἑλληνιστικὰ κτίσματα

Κατὰ μῆκος τῆς δυτικῆς πλευρᾶς τῆς ὁδοῦ, στὰ τετράγωνα ΑΑ/3 - ΑΑ/5 καὶ Α/4 - Α/5, ἦλθε στὸ φῶς μέρος οἰκοδομήματος, ποὺ περιλαμβάνει τρία δωμάτια στὴ σειρά (εἰκ. 1, πίν. 35α).

Τὸ κεντρικὸ διαστ. 6.25 × 5.20 μ. ἐπικοινωνεῖ μὲ ἀνοίγματα εἰσόδου μὲ τὰ πλευρικὰ δωμάτια, ποὺ ἡ ἀνασκαφή τοὺς δὲν ἔχει ὀλοκληρωθεῖ ἀκόμη. Περὶ-που στὸ μέσο τῆς ἀνατολικῆς πλευρᾶς τοῦ κεντρικοῦ δωματίου ὑπάρχει ἀνοίγμα κεντρικῆς εἰσόδου πρὸς τὴν ὁδό. Ἔχουμε νὰ κάνουμε μὲ χώρους μιᾶς μεγάλης ιδιωτικῆς κατοικίας, ποὺ κατασκευάσθηκε σύγχρονα μὲ τὴ δεύτερη φάση τοῦ ὁδοστρώματος, δηλαδὴ στὶς ἀρχὲς τοῦ 3ου π.Χ. αἰῶνα, τότε ποὺ τοποθετήθηκε καὶ ὁ πῆλινος ἀγωγὸς ὑδρεύσεως¹. Ἡ τοιχοδομία, γνωστὴ καὶ ἀπὸ ἄλλα ἐρετριακὰ οἰκοδομήματα τῆς ἴδιας ἐποχῆς, σὲ συνδυασμὸ μὲ τὴν κεραμικὴ ποὺ ἔδωσε ἡ ἀνασκαφή, συμφωνεῖ μὲ τὴν παραπάνω χρονολόγηση. Εἶναι νωρὶς ἀκόμα νὰ μιλήσουμε γιὰ τὴ μορφή τῆς πρώιμης αὐτῆς ἐλληνιστικῆς κατοικίας. Δὲν ὑπάρχει πάντως ἀμφιβολία ὅτι θὰ ἔμοιαζε σὲ γενικὲς γραμμὲς μὲ τὶς ἐλληνιστικὲς κατοικίαις, ποὺ ἔχουν ἀποκαλυφθεῖ νότια ἀπὸ τὴ δυτικὴ πύλη κατὰ μῆκος τῆς ἐσωτερικῆς πλευρᾶς τῆς ὁχύρωσης².

Ἡ ἀνασκαφή ἔδειξε ἀκόμα ὅτι ἡ πρώιμη ἐλληνιστικὴ αὐτὴ κατοικία, μὲ συνεχεῖς ἐπισκευὲς ἐπέζησε ὥς τὰ ὕστερα ἐλληνιστικὰ χρόνια (1ος π.Χ. αἰ.). Τὸ ρωμαϊκὸ «τέμενος» ποὺ περιγράψαμε παραπάνω ἔχει θεμελιωθεῖ πάνω στὰ εἰσόδια τῆς ἐλληνιστικῆς κατοικίας, ἔχει μάλιστα κόψει τὸ βορειότερο δωμάτιο (εἰκ. 1 καὶ 2).

Μιὰ δεύτερη κατοικία σύγχρονη μὲ τὴν προηγούμενη, ἄρχισε νὰ ἔρχεται στὸ φῶς δίπλα στὴν ἀνατολικὴ πλευρὰ τοῦ δρόμου, ἀπέναντι ἀκριβῶς ἀπὸ αὐτὴ

1. Βλ. ΠΑΕ 1974, 35 κέ.

2. AUBERSON - SCHEFOLD, ὁ.π. 111, εἰκ. 15 καὶ 16.

(τετράγωνο Β/3 - Γ/4). Μέχρι στιγμῆς ἔχει ἀποκαλυφθεῖ μέρος μόνο ἑνὸς μεγάλου δωματίου μὲ ὠραῖο λίθινο κατώφλι, ποὺ ὁδηγεῖ σὲ ἄλλους χώρους τῆς ἴδιας κατοικίας ἀνατολικότερα (εἰκ. 1 καὶ 2, πίν. 37α). Ὁ δυτικὸς ἐξωτερικὸς τοῖχος τοῦ δωματίου ἀποτελεῖ συγχρόνως καὶ τὸ κράσπεδο τοῦ ἀρχαίου δρόμου, ὅπως συμβαίνει μὲ τὸν δυτικὸ, ἐξωτερικὸ τοῖχο τῆς προηγούμενης κατοικίας.

Κατασκευὲς γεωμετρικῶν χρόνων

Ὁ ἀνατολικὸς ἐξωτερικὸς τοῖχος τῶν τριῶν σὲ σειρὰ δωματίων τῆς ἑλληνιστικῆς κατοικίας, ποὺ ἐξετάσαμε παραπάνω (στὴ δυτικὴ πλευρὰ τοῦ δρόμου) ἐδράζεται πάνω στὸ ἀνάλημμα τῶν ὕστερων γεωμετρικῶν χρόνων (γύρω στὸ 700 π.Χ.). Γιὰ τὸ ἀνάλημμα αὐτό, τὸν πιθανὸ προορισμὸ καὶ τὴ χρονολόγησὶ του μιλήσαμε ἤδη¹.

Ἐφέτος ἀποκαλύφθηκε σὲ μῆκος 11 μ. περίπου καὶ διαπιστώθηκε ὅτι ἔχει καὶ ἐσωτερικὴ παρειὰ (πίν. 37β). Δὲν ἔπαιζε λοιπὸν τὸ ρόλο ἑνὸς ἀπλοῦ μόνο ἀναλήμματος τῆς δυτικῆς ὁχθῆς τοῦ χειμάρρου, ποὺ ἀπὸ τὴ δυτικὴ πύλη, ὅπως βεβαιώθηκε, ἔρρεε μὲ κατεύθυνση ΝΑ πρὸς τὸ ἐσωτερικὸ τῆς πόλης². Βεβαιώθηκε ἀκόμα ἐφέτος ὅτι τὸ ἀνάλημμα ἔχει θεμελιωθεῖ πάνω σὲ ἀμμῶδες ὑπόστρωμα καὶ ὄχι σὲ στέρεο ἔδαφος, πράγμα ποὺ δείχνει ὅτι καὶ πρὶν ἀπὸ τὴν κατασκευὴ του, ἔρρεε στὸ σημεῖο αὐτὸ ὁ χειμάρρος.

Σὲ ἀπόσταση 1.20 μ. περίπου δυτικὰ ἀπὸ τὸ ὕστερογεωμετρικὸ ἀνάλημμα ἀποκαλύφθηκε παράλληλος πρὸς αὐτὸ τοῖχος (εἰκ. 1 καὶ 2, πίν. 37β) σὲ μῆκος 8.50 μ. περίπου. Εἶναι θεμελιωμένος βαθύτερα ἀπὸ τὸ ἀνάλημμα. Οἱ ἀμμῶδεις ἀποθέσεις τοῦ χειμάρρου σταματοῦν ἀκριβῶς στὸν τοῖχο αὐτό, ποὺ κατασκευάσθηκε πρὶν ἀπὸ τὸ ὕστερογεωμετρικὸ ἀνάλημμα. Ἀνήκει σὲ ἐπίμηκες κτίσμα, ποὺ ἡ πρόοδος τῆς ἀνασκαφῆς ἴσως ἀποδείξει ὅτι ἦταν ἀψιδωτό. Πρὸς τὸ παρὸν τὸ μόνο ποὺ μποροῦμε νὰ ποῦμε εἶναι ὅτι φαίνεται νὰ ἀποτελεῖ τοῖχο οἰκοδομήματος ἢ ἔστω περιβόλου ἀλλὰ ὄχι ἀναλήμματος. Μιὰ σειρὰ ἀκανόνιστοι καλὰ ἄρμοσμένοι μεγάλοι λίθοι ἀποτελοῦν τὴν ὑποθεμελίωση. Πάνω σ' αὐτοὺς ἔχουν τοποθετηθεῖ δυὸ ἢ τρεῖς σειρὲς μικρότεροι ἀκανόνιστοι λίθοι ποὺ ὑποβάσταζαν τὴν ὠμοπλινθοδομή. Ὁ τοῖχος αὐτὸς ἑνὸς μεγάλου καὶ ἄγνωστου ἀκόμη οἰκοδομήματος, εἶναι ὅπως εἴπαμε παλιότερος ἀπὸ τὸ ὕστερογεωμε-

1. ΠΑΕ 1974, 38 κέ., πίν. 17α.

2. Πρβ. AUBERSON καὶ SCHEFOLD, δ.π. 80, ὅπου σημειώνεται ὅτι «ὁ κίνδυνος καταστροφῶν ἐκ τοῦ ποταμοῦ ἐξηγεῖ, διὰ τὴν οἱ περιβάλλοντες τὴν παλαιὰν κοίτην ὁδὸν τοῖχοι τῆς πρώτης περιόδου δὲν κατεσκευάσθησαν ὡς ἀπλᾶ ἀνάλημματα, ἀλλὰ ὡς τεῖχη ὀχυρώσεως». Τὴν ἴδια ἐντύπωση ὀχυρωματικοῦ τεύχους δίνει καὶ τὸ ἰσχυρὸ ἀνάλημμα μὲ τὶς δύο παρειὰς ποὺ ἀποκάλυψε ἡ ἀνασκαφὴ μας. Μήπως κτίσθηκε γιὰ νὰ προστατεύει μιὰ πρώιμη μορφὴ πόλης ἀπὸ τὸν κίνδυνον ὄχι μόνο τῆς πλημμύρας ἀλλὰ καὶ τῶν εἰσβολῶν;

τρικό - πρώιμο αρχαϊκό ανάλημμα. Σύμφωνα με τις πρώτες άκόμα ένδείξεις, άπό δείγματα κεραμεικής πού έχουμε συγκεντρώσει, πρέπει νά κατασκευάσθηκε τουλάχιστον στο ά' μισό του 8ου π.Χ. αιώνα. Στόν πίνακα 38α εικονίζεται έπιλογή άπό θραύσματα άγγείων, πού βρέθηκαν σέ σχέση με τό «ανάλημμα» και τόν τοίχο του νέου οίκοδομήματος. Τά άριθ. 1 (έγγάρακτο) και 2 (με την zwastika) σχετίζονται με τό νέο οίκοδόμημα, τά υπόλοιπα με τό ανάλημμα. 'Ιδιαίτερο ένδιαφέρον παρουσιάζει τό θραύσμα άριθ. 6 πού σώζει κεφάλι γυναικας πρὸς τά άριστερά, γιατί άνήκει στην κατηγορία τών έρετριακῶν λεγόμενων άμφορέων του 7ου π.Χ. αιώνα (σήμ. στο 'Εθνικό Μουσείο).

"Εχουμε λοιπόν νά κάνουμε με τοίχο μήκους 8.50 μ. περίπου ένός οίκοδομήματος του ά' μισού του 8ου π.Χ. αιώνα. Κτίσματα αὐτῆς τῆς περιόδου δέν είχαν ὡς τώρα βρεθεῖ στην 'Ερέτρια έκτός άπό τό πρώιμο άψιδωτό κτίσμα κάτω άπό τό ναό του 'Απόλλωνος¹.

Πρέπει επίσης νά σημειώσουμε ὅτι την εποχή πού κατασκευάσθηκε τό κτίσμα αὐτό, ὁ χειμάρρος θά έρρεε άνατολικότερα ἢ ὅπωςδῆποτε δέν άπειλοῦσε νά παρασύρει και νά καταστρέψει τά κτίσματα πού βρίσκονταν στις δχθες του. Φαίνεται ὅμως ὅτι σέ κάποια χρονική στιγμή άνάμεσα στα μέσα και τά τέλη του 8ου π.Χ. αιώνα (750 - 700 π.Χ.) τά νερά του χειμάρρου ὑψώθηκαν άπό άγνωστη σέ μᾶς αίτία, με άποτέλεσμα νά κινδυνέψουν νά πλημμυρίσουν και νά καταχωσθοῦν με άμμο τά κτίσματα πού βρίσκονταν κοντά στις δχθες του. Για την άποτροπή άκριβῶς του κινδύνου αὐτοῦ φαίνεται ὅτι κατασκευάσθηκε στα τέλη του 8ου ἢ τις άρχές του 7ου π.Χ. αιώνα τό ισχυρό ανάλημμα με τις δύο παρειές, πού θεμελιώθηκε πάνω στις άμμόδεις άποθέσεις του χειμάρρου. Οί άποθέσεις του χειμάρρου (στρώματα χαλίκων και άμμου) εἶναι βαθιά κι έδῶ, ὅπως παρατηρήθηκε και στη Δυτ. Πύλη². Τά στρώματα ὅμως εἶναι ὁμοιογενῆ και κατὰ τῇ γνώμη τῶν γεωλόγων ἡ περίοδος τῶν ὑπερχερίσεων ἦταν μάλλον σύντομη. Εἶναι πάντως βέβαιο, σύμφωνα με τά άποτελέσματα τῶν έλβετικών άνασκαφῶν³, ὅτι ὁ χειμάρρος σταμάτησε νά ρέει δια μέσου τῆς Δυτ. πύλης πρὸς τό έσωτερικό τῆς πόλεως, κατὰ τόν 6ο π.Χ. αιώνα, ὁπότε έλαβε νότια εὐθύγραμμη πορεία.

'Η άνασκαφή του γεωμετρικοῦ κτίσματος του ά' μισού του 8ου π.Χ. αιώνα δέν έχει ὀλοκληρωθεῖ. Δέν προχωρήσαμε σέ βάθος σ' ὅλη την έκταση τῶν τετραγώνων AA/4 - AA/5 και A/4 - A/5, γιατί στα σημεία αὐτά έντοπίσθηκαν πλούσιοι άποθέτες του 4ου π.Χ. αιώνα (βλ. παρακάτω), πού ἡ έρευνά τους χρειάστηκε άρκετό χρόνο. "Εγινε ὅμως μιᾶ έρευνητική σέ βάθος τομή στο νό-

1. AUBERSON - SCHEFOLD, ὁ.π. 156, εἰκ. 152: Δαφνηφορεῖον H. CL. BÉRARD, Architecture érétienne et mythologie delphique, le daphnéphoréion, AntK 14, 1971, 59 κέ.

2. AUBERSON - SCHEFOLD, ὁ.π. 80.

3. "Ο.π.

τιο τμήμα τοῦ τετραγώνου AA/5 ἀνάμεσα στὰ θεμέλια τοῦ ρωμαϊκοῦ «τεμένους». Ἡ τομὴ αὐτὴ βεβαίωσε τὴν παρουσία τριῶν τουλάχιστον ἐπάλληλων γεωμετρικῶν στρωμάτων, ποὺ τὸ βαθύτερο (παλαιότερο) χρονολογεῖται στὴν πρώιμη γεωμετρικὴ περίοδο (Early Geometric II ἢ MG I τῆς Ἀττικῆς) (875-800 π.Χ.). Τὸ στρῶμα αὐτὸ μάλιστα ἔδωσε ἓνα ἀκέραιο ἀμφορίσκο τοῦ 9ου π.Χ. αἰῶνα (πίν. 39α), ποὺ δὲν εἶναι ἀττικὸς παρ' ὅλα τὰ ἀττικὰ στοιχεῖα στὸ σύστημα καὶ στὶς λεπτομέρειες τῆς διακόσμησης. Παρουσιάζει ἀναλογίες πρὸς τὴ σύγχρονη κεραμικὴ τῆς Βοιωτίας καὶ τῶν Κυκλάδων, ἀλλὰ καὶ τῆς Ἀργολίδος¹.

Πρέπει νὰ τονίσουμε ὅτι γιὰ πρώτη φορὰ βεβαιώνεται στὴν Ἑρέτρια ἡ παρουσία καὶ τῆς πρώιμης γεωμετρικῆς φάσεως. Ἔτσι ἡ ἄποψη ὅτι ἡ νῦν Ἑρέτρια² ἰδρύθηκε γύρω στὰ τέλη τοῦ 8ου π.Χ. αἰ. ἀπὸ ἀποίκους κατοίκους τοῦ Λευκαντί³, δὲν φαίνεται νὰ εὐσταθεῖ ἀπόλυτα. Ἀντίθετα ἐνισχύεται περὶ σσότερο ἡ ἄποψή μας ὅτι ἡ Ἑρέτρια βρισκόταν στὴν ἴδια θέση ἀπὸ τὰ προϊστορικά (πρωτοελλαδικὰ) ἤδη χρόνια⁴.

Πρὸς τὸ παρόν, λόγῳ τῶν μικρῶν διαστάσεων τῆς δοκιμαστικῆς τομῆς, ὁ πρώιμος γεωμετρικὸς ἀμφορίσκος δὲν συσχετίσθηκε μὲ ἀρχιτεκτονικὰ λείψανα τῆς ἴδιας περιόδου. Ἐλπίζουμε ὅτι στὴ συνέχεια τῆς ἐρευνας θὰ ἀποκαλυφθοῦν καὶ κτίσματα τοῦ 9ου π.Χ. αἰῶνα καὶ ἴσως καὶ πρωιμότερα, ποὺ θὰ γεφυρώσουν τὸ κενὸ ποὺ ἐμφανίζει σήμερα ἡ ἐρετριακὴ ἐρευνα ἀνάμεσα στὰ μυκηναϊκά καὶ τὰ ὕστερα γεωμετρικὰ χρόνια.

Οἱ ἀποθέτες

Ἐχουμε ἤδη μιλήσει σὲ προηγούμενες ἐκθέσεις μας γιὰ τὴν ἐρευνα μιᾶς συστάδας ἀποθετῶν κυρίως στὰ τετράγωνα B1/B2⁵ καὶ γιὰ τὸ πολύτιμο περιεχόμενό τους. Οἱ ἀποθέτες α καὶ β ἔδωσαν τὰ γνωστὰ πιά θραύσματα ἐννέα παναθηναϊκῶν ἀμφορέων τῶν ἀρχόντων Χαρικλείδῃ (363/2 π.Χ.) καὶ Καλλιμήδῃ (360/59 π.Χ.). Εἴχαμε ἐπίσης παρατηρήσει⁶ τότε ὅτι οἱ ἀμφορεῖς φυλάγονταν ἐπὶ πενήντα περίπου χρόνια σὲ κάποιο οἶκημα, πρὶν καταστραφοῦν καὶ ἀπορριφθοῦν στοὺς ἀποθέτες στὰ τέλη τοῦ 4ου π.Χ. αἰ. Ποῦ ὀφείλεται ἡ

1. N. COLDSTREAM, *Geometric Pottery* (1968), πίν. 42 d - e (= σκύφοι ἀπὸ Χαιρώνεια μὲ μοτίβο ἐπάλληλων τεθλασμένων σὲ ὀριζόντια διάταξη), πίν. 34 c - d (παρόμοιοι σκύφοι Θήρας, Μυκόνου), πίν. 23, a (οἶνοχόη μὲ παρόμοιο μοτίβο στὸ λαίμῳ), πίν. 16 (=οἶνοχόη παρόμοια) καὶ πίν. 2 d καὶ 3 c (=οἶνοχόες).

2. ΣΤΡΑΒ. C 403 καὶ C 448.

3. AntK 9, 1966, 108. AD 20, 1965, Χρον., 273. 22, 1967, 271.

4. Π. ΘΕΜΕΛΗ, Ἑρετριακά, AE 1969, 143 κέ. D. KNOEPFLER, Ὀφρυόεσσα Ἑρέτρια, AntK 12, 1969, 87 κέ.

5. ΠΑΕ 1974, 39 κέ., εἰκ. 1, α - η.

6. Π. ΘΕΜΕΛΗ, Παναθηναϊκοὶ ἀμφορεῖς, AAA II, 1969, 403 κέ.

καταστροφή του οικοδομήματος που τους στέγαζε, δεν μπορούμε να ξέρουμε. Σημειώνουμε πάντως ότι δόθηκαν ως έπαθλα και μεταφέρθηκαν στην 'Ερέτρια¹ κατά τη διάρκεια της δεύτερης 'Αττικής Συμμαχίας (377 - 357 π.Χ.), όπου ανήκε και η 'Ερέτρια, ενώ καταστράφηκαν μαζί με το οικοδόμημα που τους στέγαζε στους χρόνους της Μακεδονικής έπιρροής.

Φέτος έντοπίσθηκε μιὰ δεύτερη συστάδα πλούσιων αποθετών στα τετράγωνα Α5/Α5 κάτω από το δάπεδο της έλληνιστικής κατοικίας, δηλαδή σε απόσταση 15 μ. περίπου νοτιότερα από τους αποθέτες του 1969/1974.

Ο αποθέτης θ (είκ. 2, θ - ι), ήταν στην ουσία ένας τεράστιος λάκκος, που άπλωνόταν σε όλη σχεδόν την έκταση του κεντρικού δωματίου της έλληνιστικής κατοικίας. Ήταν γεμάτος από μπάζα, που είχαν προέλθει από καθαρισμό έρειπωμένων κτισμάτων του τέλους του 4ου π.Χ. αί. Περιείχε μεγάλο αριθμό από λίθους, πολλά κεραμίδια στέγης, πλίθρες, κομμάτια από δόρωση στέγης, ένα πλήθος από θραύσματα άγγείων (όξυπύθμενους άμφορείς, οϊναικά σκεύη, λεκανίδες, μελαμβαφή διαφόρων σχημάτων και μεγεθών), άγνύθες, όστ'ά κλπ. Είναι φανερό ότι τα παντοειδή αυτά ύλικά απορρίφθηκαν μέσα στο λάκκο για να ίσοπεδωθεί ο χώρος και να οικοδομηθεί πάνω σ' αυτόν η έλληνιστική κατοικία. Δεν έχει ακόμη άνασκαφεί ολόκληρος ο λάκκος με τα απορίμματα. Σ' ένα σημείο του μόνο (όπου έχει τοποθετηθεί το γράμμα θ) η έρευνα προχώρησε σε βάθος ως το γεωμετρικό στρώμα. Στο σημείο αυτό υπήρχε ένας μικρότερος, ιδιαίτερος λάκκος - αποθέτης, που τα τοιχώματά του (βόρειο και νότιο) συγκρατούνται με τοιχία από ξερολιθιά (πίν. 37β). Το ύστερογεωμετρικό ίσχυρό ανάλημμα άποτελεί το άνατολικό όριο του μικρότερου αυτού λάκκου αποθέτη, που ήταν γεμάτος με θραύσματα κεραμεικής του 4ου π.Χ. αί., τα περισσότερα μελαμβαφή. Ξεχωρίζουν όρισμένα του τύπου της «δυτικής κλιτύς», άριστης ποιότητας. Άπεικονίζουμε όρισμένα δείγματα άγγείων από τον μεγάλο λάκκο καθώς κι άπ' τον αποθέτη θ, που χρονολογούνται στο β' μισό του 4ου π.Χ. αί. και κατεβαίνουν χρονολογικά ως και τις άρχές του 3ου π.Χ. αί. Στόν πίν. 38β παρουσιάζουμε μιὰ έπιλογή από πέντε λύχνους. Ο λύχνος άριθ. 2 άποτελεί σπάνιο τύπο με διακόσμηση «δυτικής κλιτύς» και φαίνεται πως προέρχεται από τοπικό έρετριακό έργαστήριο. Οι κάνθαροι του πίν. 39β (ό ένας «δυτικής κλιτύς») φαίνονται επίσης προϊόντα ντόπιας παραγωγής. Έπιλογή από διάφορα σχήματα άγγείων της ίδιας έποχής εϊκονίζονται στόν πίν. 39γ, 1 - 5. Το θραύσμα 1 ανήκει σε πινάκιο του τύπου της «δυτικής κλιτύς» και ξεχωρίζει σε ποιότητα. Το κύπελλο άριθ. 2 είναι σπάνια φόρμα άγγείου με έπιμελημένη, λεπτή διακόσμηση του τύπου της «δυ-

1. Άν όχι από τους ίδιους τους άθλητές, ίσως από άγοραστές, που ενδιαφέρονταν για το περιεχόμενό τους, το λάδι. Πρβ. Μ. ΤΙΒΕΡΙΟΥ, Παναθηναϊκά, ΑΔ 29, 1974, Μελέται, 151 - 152, σημ. 51.

τικῆς κλιτύος» καὶ πάλι. Ἡ ἄβαφη ὅλη ἀριθ. 3 ξεχωρίζει ἐπίσης μὲ τὴν ραδιόντητα τῆς φόρμας τῆς. Ὁ ἄσχος ἀριθ. 4 καὶ τὸ *uguentarium* ἀριθ. 5 εἶναι ἐπιχρισμένα μὲ ὠραῖο στιλπνὸ μελάνο γάνωμα. Λιγότερο στιλπνὸ εἶναι τὸ γάνωμα τοῦ σκυφιδίου καὶ τῆς ὅλης τοῦ πίν. 40α-β. Γενικὰ ξεχωρίζουν γιὰ τὴ λεπτότητα κατασκευῆς, τὴν ἐπιμέλεια τῆς διακόσμησης καὶ τὴν ποικιλία τῆς φόρμας, τὰ ἀγγεῖα τοῦ τύπου «δυτικῆς κλιτύος», ποὺ συναγωνίζονται σὲ ποιότητα τὰ ἀττικά. Τὰ θραύσματα τοῦ πίν. 40γ ἀνήκουν σὲ βαθὺ σκύφο τοῦ τύπου αὐτοῦ ἐρετριακῆς κεραμεικῆς.

Κυψέλες

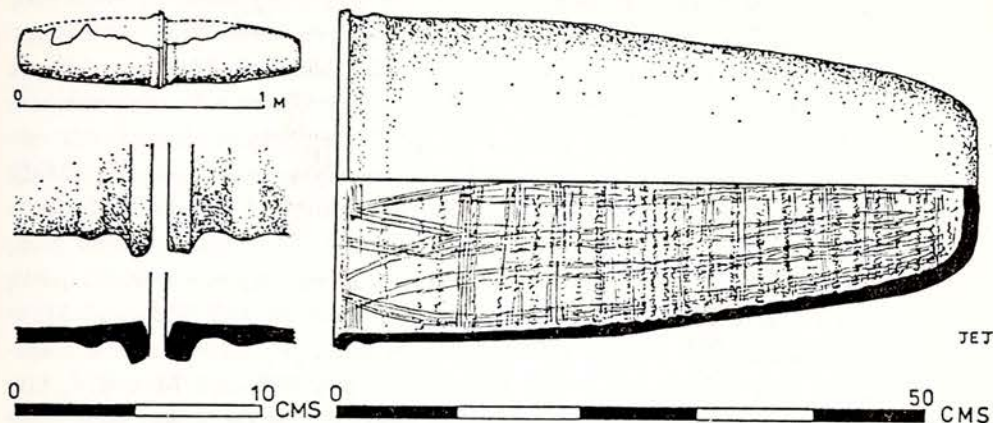
Πρέπει τέλος νὰ σημειώσουμε τὴν παρουσία μεγάλου ἀριθμοῦ θραυσμάτων ἀπὸ πῆλινες κυψέλες, ποὺ βρέθηκαν μέσα στοὺς ἀποθέτες, ἀλλὰ καὶ σὲ ἄλλα σημεῖα τοῦ χώρου τῆς ἀνασκαφῆς. Παρουσιάζουν στὴν ἐσωτερικὴ ἐπιφάνειά τους τὶς χαρακτηριστικὲς κατακόρυφες ἢ ὀριζόντιες ἐγχαράξεις (*combing*) μὲ κτενωτὸ ἐργαλεῖο (πίν. 40δ). "Ὅτι ἔχουμε νὰ κάνουμε μὲ πῆλινες καλαθόσχημες κυψέλες δὲν ὑπάρχει ἀμφιβολία, ὅστερα ἀπὸ τὴ σχετικὴ μελέτη τοῦ J. E. Jones¹.

"Ἐνα πλῆθος ἀπὸ θραύσματα κυψελῶν βρέθηκε καὶ στὴν κατοικία τοῦ 4ου π.Χ. αἰ., ποὺ ἀνασκάπτει ὁ Ἑλβετὸς καθηγητὴς κ. Pierre Ducrey στὸν τομέα E/5, λίγο πρὶν βόρεια ἀπὸ τὴ δική μας ἀνασκαφή. Στὶς ἀποθήκες τοῦ Μουσείου Ἑρετρίας ὑπάρχουν πολλὰ θραύσματα ἀπὸ κυψέλες, ποὺ δὲν ἔχουν γίνῃ ἀντιληπτὰ ἀπὸ τοὺς διάφορους ἀνασκαφεῖς. Στὸν πίν. 41α εἰκονίζουμε δύο πλήρεις σχεδὸν κυψέλες, ποὺ συγκολλήθηκαν πρόσφατα. Σύμφωνα μὲ πληροφορία τῶν φυλάκων ἀρχαιοτήτων προέρχονται ἀπὸ τὴ δυτικὴ νεκρόπολη τῆς πόλεως καὶ πρέπει νὰ εἶχαν χρησιμοποιηθεῖ γιὰ τὸν ἐνταφιασμὸ νηπίων. Παρόμοια περίπτωση χρησιμοποίησεως κυψελῶν γιὰ ἐνταφιασμὸ παιδιῶν ὕστερων ἐλληνιστικῶν χρόνων ἔχουμε στὸ Μαραθῶνα (Βρανά), ὅπως μὲ πληροφορεῖ ὁ J. E. Jones, στὸν ὁποῖο ὀφείλεται καὶ τὸ σχέδιο ποὺ παραθέτουμε (εἰκ. 3). Στὴν περίπτωση αὐτὴ δύο κυψέλες, ὀριζόντια στὸ χῶμα τοποθετημένες, μὲ τὰ στόμια ἀντικρυστά, παίζουν τὸ ρόλο λάρνακος². "Ὅπως φαίνεται ἀπὸ τὰ στοιχεῖα ποὺ παραθέτει ὁ Jones στὴν παραπάνω μελέτη του, οἱ κυψέλες παρουσιάζουν μιὰν ἐξέλιξη στὴ φόρμα. Οἱ παλιότερες (5ος π.Χ. αἰ.) ἐμφανίζουν κοντόχοντρες ἀναλογίες, ἐνῶ οἱ νεώτερες γίνονται βαθμιαῖα ραδιόντερες.

1. J. E. JONES - A. J. GRAHAM - L. H. SACKETT, *An Attic Country House below the Cave of Pan at Vari*, BSA 68, 1973, 355 - 452, ἰδιαιτέρως 391 - 4: γιὰ Combed Ware καὶ Combed Lids, 397 - 414: *Excursus on the Combed Ware καὶ Evidence for Beekeeping*, 443 - 8: Appendix I γιὰ Beehives at Trachones, Attica (τοῦ M. I. ΓΕΡΟΥΛΑΝΟΥ).

2. Εἶναι ἐκτεθειμένες μαζὶ μὲ τὸν παιδικὸ σκελετὸ ποὺ περιέχουν στὴ ρωμαϊκὴ αἴθουσα

Τὸ πλῆθος γενικὰ τῶν κυψελῶν, ποὺ ἔχουν βρεθεῖ στὴν 'Ερέτρια δείχνει ἐντατικὴ ἀπασχόληση μὲ τὴ μελισσοκομία ἀπὸ τὰ μέσα τουλάχιστον τοῦ 4ου π.Χ. αἰ. καὶ ἀργότερα. Σήμερα ἡ μελισσοκομία ἀνθεῖ καὶ πάλι στὶς ὄρεινές κυρίως περιοχὲς τῆς κεντρικῆς καὶ βόρειας Εὐβοίας ὅχι ὅμως στὴν 'Ερέτρια.



Εἰκ. 3. Κυψέλες ἀπὸ τάφο στὸ Μαραθῶνα. (Σχ. J. E. Jones.)

Τρεῖς νέοι παναθηναϊκοὶ ἀμφορεῖς

Στὸ τετράγωνο Α/5, λίγο νοτιότερα ἀπὸ τὸ λάκκο θ ποὺ περιγράψαμε παραπάνω, στὴ ΒΔ γωνία τοῦ νότιου δωματίου τῆς δυτικῆς ἐλληνιστικῆς κατοικίας (βλ. παραπάνω), κάτω ἀκριβῶς ἀπὸ τὸ ἐπίπεδο τοῦ δαπέδου της, ἀποκαλύφθηκε ἓνας ἀκόμη ἀποθέτης τοῦ 4ου π.Χ. αἰ. μὲ πλούσιο καὶ ἐνδιαφέρον περιεχόμενο (εἰκ. 2, ι). Ἡ ἄνω ἐπιφάνειά του βρισκόταν περίπου 0.40 μ. κάτω ἀπὸ τὴ σημερινὴ ἐπιφάνεια τοῦ ἐδάφους. Εἶχε βάθος 1.50 μ. περίπου καὶ ἔφθανε ὡς τὸ γεωμετρικὸ στρώμα. Ἦταν γεμάτος μὲ παντοειδῆ ὑλικά (μπάζα), προερχόμενα ἀπὸ τὸν καθαρισμὸ στρώματος καταστροφῆς κτηρίου τοῦ 4ου π.Χ. αἰ., δηλ. λίθους καὶ ὠμοπλίνθους, κεραμίδια στέγης, τέφρα, ὅστ'α ζῶων, ἀγνύθες, διάφορα πήλινα οἰκιακὰ σκεύη (λεκανίδες, χύτρες, λοπάδες), μεγάλο ἀριθμὸ ἀπὸ θραύσματα μικρῶν μελαμβαφῶν κυρίως ἀγγείων, κανθάρων (πίν. 41β), σκύφων καὶ ὀλπῶν ἢ οἰνοχῶν (πίν. 41γ), ἀλατοδοχείων (πίν. 42α), λύχνων (πίν. 42β-γ), ὀξύβαφων πινακίων (πίν. 43α), οἰνοχῶν (πίν. 43β), θραύσματα ἀπὸ κυψέλες (βλ. παραπάνω) καὶ ἀπὸ ὀξυπύθμενους ἀμφορεῖς. Μέσα στὸν ἀποθέτη βρέθηκε ἐπίσης ἓνα μικρὸ χάλκινο νόμισμα Εὐβοϊκῆς Συμπολιτείας (βλ. παρακάτω κατάλογο νομισμάτων, ἀριθ. 2), ποὺ σύμφωνα μὲ τὰ δεδομένα τοῦ ἀποθέτη πρέπει νὰ χρονολογηθεῖ στὸ τέλος τοῦ 4ου π.Χ. αἰ.

τοῦ Μουσείου Μαραθῶνος. Βλ. J. E. Jones, Hives and Honey of Hymettus, Archaeology 29, 2, 1976, 88 κέ.

ἢ στίς ἀρχές τοῦ 3ου. Ἐτσι ἡ ὑψηλὴ χρονολόγησις τοῦ Picard γιὰ τὰ νομίσματα αὐτά (304 - 290 π.Χ.) ἐπιβεβαιώνεται καὶ ἀνασκαφικά.

Ἐκτὸς ἀπὸ τὰ παραπάνω ἐνδιαφέροντα ὅμως, ὁ ἀποθέτης περιεῖχε καὶ θραύσματα παναθηναϊκῶν ἀμφορέων, ποὺ ἀποτελοῦν τὸ σημαντικότερο καὶ πάλι εὔρημα τῆς ἀνασκαφῆς μας. Ἡ ἐκπληξὴ μάλιστα καὶ συγχρόνως ἡ χαρὰ μας ἦταν μεγάλη, ὅταν διαπιστώσαμε ὅτι τὰ νέα θραύσματα συνανῆκαν μὲ τὰ παλαιότερα (τοῦ 1969), ποὺ βρισκόνταν στὸ Ἐθνικὸ Μουσεῖο καὶ χρειάσθηκε ἔτσι νὰ μεταφερθοῦν στὴν Ἑρέτρια¹. Μὲ τὰ φετινὰ λοιπὸν θραύσματα καὶ ἐκεῖνα τοῦ 1969 συγκολλήθηκαν χάρις στίς φιλότιμες προσπάθειες τοῦ τεχνίτη Δημήτρη Κουτελιέρη τρεῖς νέοι ἀκέραιοι παναθηναϊκοὶ ἀμφορεῖς. Μαζί μὲ τοὺς ἑξι ἀκέραιους, ποὺ εἶναι κιόλας ἐκτεθειμένοι στὸ Ἐθνικὸ Μουσεῖο ἔχουμε τώρα συνολικὰ ἑννέα πλήρεις παναθηναϊκοὺς ἀμφορεῖς². Ἀπὸ τοὺς τρεῖς νέους παναθηναϊκοὺς οἱ δύο φέρουν τὸ ὄνομα τοῦ ἄρχοντα Καλλιμήδη καὶ ὁ ἓνας τοῦ Χαρικλείδη. Ἐτσι μαζί μὲ τοὺς ἀμφορεῖς τοῦ Ἐθνικοῦ Μουσείου ἔχουμε συνολικὰ ἑξι ἀγγεῖα τοῦ ἄρχοντα Καλλιμήδη καὶ τρία τοῦ Χαρικλείδη. Ἐκτὸς ἀπὸ ἓνα ἀμφορέα τοῦ Καλλιμήδη στὸ Ἐθνικὸ Μουσεῖο, ποὺ ἔχει παράστασις παγκρατιαστῶν, οἱ ὑπόλοιποι ὀκτὼ ἔχουν ὡς κύριο θέμα τους τὸ ἀγώνισμα τῆς «ὀρθῆς» ἢ «σταδαίας πάλης» (Πλάτωνος, Νόμοι Ζ, 796 α).

Εἶναι βέβαιον ὅτι καὶ οἱ τρεῖς ἀμφορεῖς τοῦ Χαρικλείδη (363/2 π.Χ.) δύο στὸ Ἐθνικὸ Μουσεῖο καὶ ἓνας στὴν Ἑρέτρια κατασκευάσθηκαν σ' ἓνα ἐργαστήριον ἀπὸ τὸν ἴδιον καλλιτέχνη ἀγγειογράφον καὶ συγχρόνως ἀγγειοπλάστη. Τὸ χέρι του ἀναγνωρίζεται εὐκόλως ὅχι μόνον ἀπὸ τὴ φόρμα τοῦ ἀγγείου, ἀλλὰ καὶ ἀπὸ τὴ σύνθεσις τῶν παραστάσεων του καὶ ἀπὸ τὸν τρόπο ποὺ ἀποδίδει τὶς μορφές στὸ σύνολο καὶ στὴ λεπτομέρεια. Ἡ γραμμὴ του (χάραξη) καὶ οἱ πινελιές (τὸ μαῦρο καὶ τὸ λευκὸ) εἶναι ἀπόλυτα χαρακτηριστικές. Στους ἑξι ἀμφορεῖς τοῦ Καλλιμήδη (360/59 π.Χ.) ἀναγνωρίζουμε τρία τουλάχιστον χέρια καλλιτεχνῶν. Ὁ ἓνας καλλιτέχνης ζωγράφησε ἢ καὶ ἔπλασε τρεῖς ἀμφορεῖς, ὁ δεύτερος δύο καὶ ὁ τρίτος ἓνα μόνον ἀμφορέα. Ὁ τρίτος αὐτὸς καλλιτέχνης φαίνεται καὶ πιὸ προσκολλημένος στὴν παράδοσις, γιὰ αὐτὸς μόνον κρατεῖ στὸν ἀμφορέα του τὴν Ἀθηνᾶ στραμμένη ἀκόμη πρὸς τὰ ἀριστερά, ὅπως συμβαίνει στοὺς τρεῖς παλιότερους ἀμφορεῖς τοῦ Χαρικλείδη. Οἱ ἄλλοι δύο καλλιτέχνες, ποὺ δημιουργοῦν στὴ χρονιά τοῦ ἄρχοντα Καλλιμήδη, πιὸ τολμηροί, καινοτομοῦν στρέφοντας τὴν Ἀθηνᾶ πρὸς τὰ δεξιὰ³.

1. Βλ. ΠΑΕ 1975, 47 κέ., πίν. 34β καὶ 35α-β.

2. Πρέπει νὰ σημειώσουμε ὅτι στὸν φετινὸ ἀποθέτη βρέθηκαν καὶ ὀρισμένα θραύσματα, ποὺ συμπληρώνουν τὰ κενὰ τῶν παναθηναϊκῶν ἀμφορέων ποὺ βρέθηκαν τὸ 1969 καὶ εἶναι ἐκτεθειμένοι στὸ Ἐθνικὸ Μουσεῖο.

3. Βλ. Π. ΘΕΜΕΛΗ, ὁ.π. ΑΑΑ II, 1969, 410. Ε. LA ROCCA, Eirene e Ploutos, JdI 89, 1974, 124 κέ. εἰκ. 20 - 21. J. FREL, Quelques noms d'archontes sur les amphores panathénaïques, RA 2, 1972, 286 κέ.

1. Παναθηναϊκὸς ἀμφορέας τοῦ ἄρχοντα Χαρικλείδου (363/2 π.Χ.)

Υψ. χωρὶς πῶμα: 0.694 μ. Τὸ Παλλάδιο πρὸς τὰ ἀριστερά, δεξιὰ κι ἀριστερά του, πάνω σὲ κιονίσκους ἄκανθα ἀπὸ μία πτερωτὴ Νίκη (σύμβολο τοῦ ἐπώνυμου ἄρχοντα) ποὺ κρατεῖ στὸ δεξιὸ χέρι ταινία καὶ στὸ ἀνυψωμένο ἀριστερὸ πυρσό (δάδα) (πίν. 44β).

Σημειώνω τὴ σχέση μετὰ τὴ Νίκη - ἀκρωτήριο τοῦ ναοῦ τῆς Ἀρτεμῆς στὴν Ἐπίδαυρο¹, καὶ κυρίως τὴ στενὴ στυλιστικὴ συγγένεια (πρβ. τὴν ἔντονη συστροφή) μετὰ τὴν πρωιμότερη Νίκη, τὴ λεγόμενη Ἡπιόνη τοῦ ναοῦ τοῦ Ἀσκληπιοῦ τῆς Ἐπιδάουρου².

Στὴν ἄλλη κύρια πλευρὰ τοῦ ἀμφορέα δεσπόζει στὸ κέντρο πτερωτὴ ἀγαλαμτική γυναικεία μορφή, ποὺ ἀκουμπᾷ τὸ ἀριστερὸ χέρι σὲ κιονίσκο (πίν. 44α καὶ 45α). Ἔχουμε «ἐπιφάνεια» τῆς Θεᾶς-Νίκης, προσωποποίησης τῶν ἀγώνων, ὅπως ἡ προσωποποίηση τῆς Ὀλυμπίας στὸν λίγο μεταγενέστερο παναθηναϊκὸ ἀμφορέα τοῦ ἄρχοντα Θεόφραστου (340/39 π.Χ.) στὸ Harvard³. Στὸ ἀριστερὸ τῆς σκηνῆς ἔφεδρος ἀθλητὴς μετὰ σπλεγγίδα στὸ ὑψωμένο δεξιὸ του (πίν. 45α). Τὸ σύμπλεγμα τῶν δύο παλαιστῶν περιορίζεται στὸ δεξιὸ τμήμα τοῦ πεδίου (πίν. 45β).

Τὰ ἴδια ἀκριβῶς στοιχεῖα σύνθεσης καὶ ἐκτέλεσης ἀπαντοῦν καὶ στοὺς δύο ἄλλους παναθηναϊκοὺς ἀμφορεῖς τοῦ Χαρικλείδου στὸ Ἐθνικὸ Μουσεῖο, στοιχεῖα ποὺ προδίδουν, ὅπως εἴπαμε, τὸ χέρι ἐνὸς καλλιτέχνη ἐπηρεασμένου ἀπὸ πλαστικὰ ἔργα τῶν πρώτων δεκαετιῶν τοῦ 4ου π.Χ. αἱ.

2. Παναθηναϊκὸς ἀμφορέας τοῦ ἄρχοντα Καλλιμήδου (360/59 π.Χ.)

Υψος: 0.74 μ. Τὸ Παλλάδιο, πρὸς τὰ δεξιὰ, παρουσιάζει ἔντονα ἀρχαϊστικὰ στοιχεῖα. Δεξιὰ καὶ ἀριστερά του κιονίσκοι, ποὺ ἀπολήγουν σὲ ἰωνικὸ κιονόκρανο, φέρουν τὸ σύμβολο τοῦ ἄρχοντα, τὴν Εἰρήνη τοῦ Κηφισοδότου⁴ (πίν. 46β). Ὁ ἀγγειογράφος ἀποδίδει τὸ πλαστικὸ ἔργο μετὰ ἀπλὲς χαράξεις, χωρὶς προσοχὴ στὶς λεπτομέρειες, σὲ ἀντίθεση μετὰ τὸν καλλιτέχνη ποὺ διακόσμησε τὸν τρίτο παναθηναϊκὸ ἀμφορέα ποὺ θὰ δοῦμε παρακάτω κι ἓνα ἀκόμη στὸ Ἐθνικὸ Μουσεῖο⁵. Μετὰ τὸν ἴδιο ἀπλὸ συνοπτικὸ τρόπο ἀποδίδεται τὸ σύμβολο τοῦ ἴδιου ἄρχοντα σὲ δύο ἀκόμη παναθηναϊκοὺς ἀμφορεῖς στὸ Ἐθνικὸ Μουσεῖο, ποὺ ἔγιναν χωρὶς ἀμφιβολία ἀπὸ τὸν ἴδιο καλλιτέχνη. Τὸ χέρι τοῦ καλλιτέχνη

1. Ν. ΓΙΑΛΟΥΡΗΣ, Τὰ ἀκρωτήρια τοῦ ναοῦ τῆς Ἀρτέμιδος, ΑΔ 22, 1967, Α, 25 κέ., πίν. 22 - 23.

2. J. F. CROME, Die Skulpturen des Asklepiostempels von Epidaurus, 1951, 20, πίν. 1 - 3. B. SCHLÖRB, Timotheos, JdI 22, 22. ΓΙΑΛΟΥΡΗΣ, ὁ.π. 34, πίν. 34α.

3. J. BEAZLEY, The Development, 98, πίν. 48, 2.

4. ΘΕΜΕΛΗΣ, ὁ.π. 410, εἰκ. 5. LA ROCCA, ὁ.π. εἰκ. 20 καὶ 22.

5. ΘΕΜΕΛΗΣ, ὁ.π. 413, εἰκ. 3 α-β καὶ 5.

αὐτοῦ (ἀγγειογράφου καὶ ἀγγειοπλάστη συγχρόνως) ἀναγνωρίζεται χωρὶς δυσκολία καὶ στὶς παραστάσεις τῆς κύριας ὀψῆς τοῦ νέου ἀμφορέα μας, καθὼς καὶ τῶν δύο ἄλλων τοῦ ἀποθέτη 1969 στὸ Ἐθνικὸ Μουσεῖο.

Στὴ μέση πάντα τὸ σύμπλεγμα παλαιστῶν, ἀριστερὰ ὁ βραβεὺς μὲ κλαδί, δεξιὰ ὁ ἔφεδρος. Στὸν νέο παναθηναϊκὸ ἀμφορέα μας στὴ θέση τοῦ ἐφέδρου ἔχουμε μιὰ γυναικεῖα μορφή (πίν. 46α-γ). Δεξιὰ ἀπὸ τὸ κεφάλι τῆς διακρίνονται τὰ γράμματα - -]III[- - (πίν. 46γ). Ἐχουμε νὰ κάνουμε προφανῶς μὲ προσωποποίηση τῆς Ὀλυμπίας. Στὸν πίν. 47α-γ, εἰκονίζουμε τοὺς βραβεῖς καὶ τῶν τριῶν παναθηναϊκῶν ἀμφορέων τοῦ ἴδιου καλλιτέχνη (ὁ πρῶτος τοῦ νέου ἀμφορέα). Ἡ θαυμαστὴ μνημειακότητα τῶν μορφῶν, οἱ ἀναλογίες, τὸ στήσιμο καὶ ἡ ἐλεύθερὴ κίνησή τους μέσα στὸ χῶρο καὶ γενικὰ ὁ ρυθμὸς καὶ ἡ πλαστικὴ τους σύλληψη, μόνο μὲ λυσιππικὰ ἔργα μποροῦν νὰ παραβληθοῦν. Τὸ κεφάλι τοῦ βραβέα (πίν. 47γ) μπορεῖ θαυμάσια νὰ σταθεῖ δίπλα στὸ κεφάλι τοῦ λυσιππικοῦ Ἡρακλῆ Farnese ἢ ἀκόμα καὶ στὸ κεφάλι τοῦ Ἀλεξάνδρου, ἰδιαίτερα πάνω σὲ νομίσματα. Σ' αὐτό, ἀλλὰ καὶ σ' ὅλες τὶς ἄλλες μορφές, προβάλλουν ἔντονα λυσιππικὰ χαρακτηριστικά, ὅπως τὸ ἀρρενωπὸν καὶ λεοντωδὲς, ἡ ἀνάτασις τοῦ αὐχένος (Πλουτ. Ἀλεξ. II.2), ἡ *elegantia austero genere*, τὰ *corpora graciliora sicioraque* (Πλίν., Nat. Hist. 34, 65 καὶ 66). Ἰδιαίτερα ὁ ἔφεδρος τοῦ ἐνὸς Παναθηναϊκοῦ τοῦ Ἐθνικοῦ Μουσείου (πίν. 47δ), ὅπου ἀνήκει καὶ ὁ βραβεὺς τοῦ πίν. 47γ, παρουσιάζει ἐκπληκτικὲς ὁμοιότητες στὶς ἀναλογίες, στὴν πλαστικὴ σύλληψη καὶ στὸ ρυθμό, στὴν αἴσθηση τοῦ χώρου (τρίτῃ διάστασι), στὶς ἀνατομικὲς λεπτομέρειες, στὴ μεστότητα τῶν ὀγκων, μὲ τὸν Ἀγία τῶν Δελφῶν ἀπὸ τὸ ἀνάθημα τοῦ Δαόχου, ἔστω κι ἂν τὸ πλαστικὸ ἔργο εἶναι νεώτερο κατὰ μία εἰκοσιπενταετία περίπου. Ἡ σύγκριση ἐπιτρέπει παρὰλληλα νὰ τονισθοῦν οἱ ἀδυναμίες τοῦ μαρμαρίνου πλαστικοῦ ἔργου μπροστὰ στὴ δύναμη τοῦ γραπτοῦ, ἀδυναμίες ποὺ ὀφείλονται χωρὶς ἀμφιβολία στὸ γεγονὸς ὅτι τὸ μαρμαρίνο ἔργο εἶναι ἀντίγραφο. Ὅπως δὴποτε τὸ πρωτότυπο, ὁ χάλκινος ἀνδριάντας τοῦ παγκρατιαστῆ τῶν Φαρσάλων Ἀγία, ἔργο τοῦ Λυσίππου, δὲν θὰ διέφερε οὐσιαστικά ἀπὸ τὸν ἔφεδρο παλαιστῆ τοῦ παναθηναϊκοῦ ἀμφορέα (πίν. 47δ). Καὶ στὸ ἐκπληκτικὸ σύμπλεγμα τῶν παλαιστῶν τοῦ νέου παναθηναϊκοῦ ἀμφορέα μας (πίν. 48α) προβάλλουν ἔντονα ὅλα τὰ παραπάνω στοιχεῖα ποὺ ἀναγνωρίσαμε ὡς λυσιππικά.

Ἀνάμεσα στὰ μαρτυρημένα πρώιμα ἔργα τοῦ Λυσίππου, ποὺ δὲν μᾶς σώθηκαν, ξεχωριστὴ θέση κρατοῦν παγκρατιαστὲς καὶ παλαιστῆς, ὅπως ὁ Πολυδάμας (Παυσ. VI, 5.1), ὁ Χεῖλων (Παυσ. VI, 4.6), ὁ Ξενάρχης (Παυσ. VI, 2.1). Τοὺς ἀνδριάντες αὐτῶν τῶν ἀθλητῶν εἶδε καὶ θαύμασε ὁ Πausanias στὸ ἱερὸ τῆς Ὀλυμπίας. Ἡ πρώιμη χρονολόγηση τῶν ἔργων αὐτῶν μέσα στὴ δεκαετία 370 - 360 π.Χ. σύμφωνα μὲ τὴν πληροφορία τοῦ Πausanias (VI, 1.4), ὕστερα ἀπὸ τὴν παραπάνω σύγκριση μὲ τοὺς παναθηναϊκοὺς ἀμφορεῖς τοῦ ἄρχοντα Καλλιμήδη (360/59), πρέπει νὰ θεωρεῖται πιά σίγουρη.

Ὁ Λύσιππος, ὅπως ἐπανειλημμένα ἔχει τονισθεῖ, ἦταν πρωτοπόρος καὶ δυνατὸς καλλιτέχνης, ποὺ κάλυψε μὲ τίς δημιουργίες του ὁλόκληρο σχεδὸν τὸν 40 π.Χ. αἰ., ἀπὸ τὸ β' τέταρτο ὡς τὸ τέλος του.

3. Παναθηναϊκὸς ἀμφορέας τοῦ ἄρχοντα Καλλιμήδου (360/59 π.Χ.)

Ύψος: 0.72 μ. Τὸ Παλλάδιο πρὸς τὰ δεξιὰ. Πάνω σὲ κιονίσκους μὲ ἰωνικὸ κιονόκρανο τὸ σύμβολο τοῦ ἄρχοντα, ἡ Εἰρήνη τοῦ Κηφισοδότου (πρβ. ΠΑΕ 1975, 48, πίν. 35α).

Ὁ ἀγγειογράφος ἀποδίδει τὸν τύπο τοῦ πλαστικοῦ ἔργου, ὅπως τὸν γνωρίζουμε τουλάχιστον ἀπὸ τὸ ὠραῖο ἀντίγραφο τοῦ Μονάχου, πιστά, μὲ μεγαλύτερη ἀκρίβεια ἀπ' ὅ,τι ὁ προηγούμενος ἀγγειογράφος, ποὺ τοῦ ἀποδώσαμε λυσιππικὰ χαρακτηριστικά. Τὸν διακρίνει εὐαισθησία καὶ λεπτότητα στὴ γραμμὴ (χάραξη) καὶ ἀγάπη στὴ λεπτομέρεια καὶ στοὺς μαλακοὺς ὅγκους. Χαρακτηριστικὸ τῆς σύνθεσής του εἶναι ὁ ἐλεύθερος χώρος γύρω στὶς μορφές, ἡ ἀτμόσφαιρα ποὺ μέσα τῆς κινοῦνται (πίν. 48β), σὲ ἀντίθεση μὲ τὴν πυκνὴ, γεμάτη ἔνταση σύνθεση τοῦ παραπάνω ἀμφορέα μὲ τὰ λυσιππικὰ χαρακτηριστικά. Ἡ σκηνὴ ξεδιπλώνεται ὀριζόντια σὲ μία ἐπιφάνεια καὶ θυμίζει τοιχογραφία. Ἀριστερὰ ὁ ἔφεδρος, στὸ κέντρο τὸ σύμπλεγμα τῶν παλαιστῶν (μὴ Νίκη πετᾷ ἀπὸ πάνω τους ἔτοιμη νὰ δέσει τὴν ταινία στὸ κεφάλι τοῦ νικητῆ), δεξιὰ ὁ βραβεύς (πίν. 49α-γ). Γενικὰ ὁ καλλιτέχνης αὐτὸς εἶναι ὁ πιὸ πιστὸς στὴν κλασικὴ παράδοση, συντηρητικὸς θὰ λέγαμε καὶ τὸν διακρίνει ὑπερβολικὴ ἀγάπη στὴ λεπτομέρεια. Ἀντιπροσωπεύει τὴν «κλασικὴ» τάση στὴν τέχνη τοῦ 4ου π.Χ. αἰ., ἀπὸ τὸν Κηφισόδοτο ὡς τὸν Πραξιτέλη, σὲ ἀντίθεση πρὸς τοὺς καινοτόμους καλλιτέχνες, ὅπως ἦταν ὁ Σκόπας καὶ ὁ Λύσιππος, ποὺ ἔδωσαν νέα πνοὴ στὴν τέχνη.

Οἱ τάφοι

Τρεῖς τάφοι ἤλθαν νὰ προστεθοῦν φέτος στοὺς δώδεκα τῶν προηγούμενων ἀνασκαφικῶν περιόδων καὶ νὰ ἀνεβάσουν τὸ σύνολο σὲ δέκα πέντε.

Τάφος 13 (τετράγ. ΑΑ/1): Κεραμοσκεπής, ὅπως οἱ προηγούμενοι (πίν. 50α), μῆκ. 1.65 μ. Περιεῖχε ἀποσαθρωμένα ὅστ' αὖ δύο μᾶλλον παιδιῶν. Μὴ μικρὴ χάνδρα ἀπὸ ὑαλόμαζα καὶ ἓνας χάλκινος κρίκος, ἦταν τὰ μόν' κτερίσματα. Ἐξω ἀπὸ τὸν τάφο, στὸ μέσο τῆς βόρειας πλευρᾶς, βρέθηκε μικρὴ πήλινη οἶνοχοῦσκη ποὺ τῆς λείπει ἡ λαβή.

Τάφος 14 (τετράγ. ΑΑ/2, δίπλα στὴ βόρεια πλευρὰ τοῦ προπύλου): Κεραμοσκεπής κατεστραμμένος. Περιεῖχε σαθρὸ σκελετὸ μὲ τὸ κρανίον πρὸς Δ. Τελείως ἀκτέριστος (εἰκ. 1).

Τάφος 15 (τετράγ. Γ/4, ΝΔ γωνία): Καλυβίτης σχεδὸν τελείως κατεστραμμένος μὲ ἐλάχιστα λείψανα ὀστέων (εἰκ. 1).

Κινητὰ εὐρήματα

Στὸ τετράγωνο ΑΑ/1, πάνω στὸ ρωμαϊκὸ ὁδόστρωμα, δίπλα στὴ ΒΑ γωνία τοῦ ρωμαϊκοῦ «τεμένους» βρέθηκαν τὰ ἐξῆς λίθινα ἀντικείμενα:

Ἀριθ. εὐρ. 10520. Ἐπιτύμβια μαρμάρινη στήλη, ὕψους 0.42, πλ. 0.37 μ., πᾶχ. 0.12 μ., ἐλλειπῆς πάνω καὶ κάτω, μὲ δύο ἀνάγλυφες μορφές: γυναικεία ἀριστερά, στὸν τύπο τῆς Ἰσιδος καὶ μικρότερη ἀνδρική (palliatu) δεξιά (πίν. 50β), στὸν τύπο τοῦ γνωστοῦ νέου ἀπὸ τὸ Γυμνάσιο τῆς Ἑρέτριας στὸ Ἐθνικὸ Μουσεῖο (1ου π.Χ. αἰ.).

Ἀριθ. εὐρ. 10525. Ἄνω μέρος μαρμαρίνου ἐδρανοφόρου μὲ ὀλόγλυφο κεφάλι γρυπολέοντα (πίν. 51α). Μέγ. ὕψ. 0.38 μ., μέγ. μῆκ. 0.60 μ. Στὸ αἶθριο τοῦ Μουσείου Ἑρετριας ὑπάρχει μεγάλος ἀριθμὸς ἀπὸ παρόμοια ἀκέραια ἐδρανοφόρα, ποὺ προέρχονται πιθανῶς ἀπὸ τὸ Γυμνάσιο ἢ τὸ Στάδιο τῆς πόλης.

Ἀριθ. εὐρ. 10526. Μαρμαρίνο ἀρχιτεκτονικὸ μέλος ἀπὸ τὸ θριγκὸ δωρικοῦ οἰκοδομήματος μὲ συμφυῇ δύο τρίγλυφα καὶ μία μετόπη (πίν. 51β). Ἡ μετόπη κοσμεῖται μὲ δύο ἐπιπεδόγλυφα στεφάνια καὶ φέρει πάνω ἀπ' αὐτὰ τὶς ἐξῆς ἀγωνιστικὲς ἐπιγραφές:

ΛΕΥΚΙΟΥ ΜΟΜΜΙΟΥ	ΑΡΤΕΜΙΔΟΣ
ΣΤΑΔΙΟΝ	ΣΤΑΔΙΟΝ
ΒΙΟΤΤΟΚΛΗΣ	ΠΥΡΡΟΣ
ΒΙΟΤΤΟΥ	ΖΩΒΙΟΥ

Διαστ.: $0.82 \times 0.40 \times 0.20$ μ.

Τὸ δεῦτερο Μ τοῦ ὀνόματος Μομμίου δὲν εἶναι βέβαιον. Μπορεῖ νὰ ἀναγνωσθεῖ καὶ ὡς Α.

Ὁ Πύρρος Ζωβίου νίκησε σὲ δρόμο σταδίου στοὺς ἀγῶνες ποὺ τελοῦνταν πρὸς τιμὴ τῆς Ἀρτεμῆς (προφανῶς τῆς Ἀμαρυσίας), ἐνῶ ὁ Βιοττοκλῆς Βιότου νίκησε σὲ δρόμο σταδίου καὶ πάλι, ἀλλὰ σὲ ἀγῶνες ποὺ τελοῦνταν πρὸς τιμὴ τοῦ Λευκίου (Λουκίου). Καὶ οἱ δύο πῆραν ὡς ἑπαθλο στεφάνια. Γιὰ πρώτη φορὰ καὶ μόνο ἀπὸ τὴν ἐπιγραφή αὐτὴ πληροφοροῦμαστε ὅτι τὴν Ἑρέτρια, ἀπὸ τὸν 2ο π.Χ. αἰ., μετὰ τὴν κατάκτηση τῆς πόλης ἀπὸ τοὺς Ρωμαίους (198 π.Χ.), τελοῦνται παρὰλληλα πρὸς τὰ Ἀρτεμίσια καὶ ἀγῶνες πρὸς τιμὴ τοῦ Λευκίου (Lucius), τοῦ ἀδελφοῦ προφανῶς τοῦ περιφημοῦ φιλέλληνα Τίτου Κ. Φλαμίνιου¹. Ἡ ἐπιγραφή εἶναι καὶ γιὰ ἓνα ἀκόμη λόγο πολύτιμη:

1. AUBERSON - SCHEFOLD, ὁ.π. 47, σημ. 49.

βεβαιώνει την παρουσία σταδίου στην 'Ερέτρια, όχι μακριά από τη θέση του αρχιτεκτονικοῦ μέλους που την φιλοξενεῖ¹.

'Ορθογώνια μαρμάρινη βάση, διαστ. 0.68×0.70 μ. καὶ πάχ. 0.15 μ., σφυγῆς μετὰ τὸ κάτω τμήμα κυκλικῆς βάσεως κίονος, διαμ. 0.64 μ., ἤλθε στὸ φῶς σὲ μικρὸ βάθος ἀπὸ τὴν ἐπιφάνεια στὸ μεσοδιάστημα τῶν τετραγώνων $A/4 - A/5$. Στὴν μπροστινὴ ἐπιφάνειά της φέρει τὴν ἐξῆς ἐπιτύμβια ἐπιγραφή (πίν. 52α):

MENEΣΤΡΑΤΗ
ΑΛΕΞΙΜΑΧΟΥ
ΧΡΗΣΤΗ ΧΑΙΡΕ

'Επιμελημένη γραφή τῶν ἐλληνιστικῶν χρόνων, πιθανῶς τοῦ 2ου π.Χ. αἰ. Τὰ ὀνόματα Μενεστράτη καὶ 'Αλεξίμαχος γνωστά ἀπὸ ἐπιγραφὰς τῆς Χαλκίδος τοῦ 2ου π.Χ. αἰ. (IG XII 9, 1055 καὶ 952).

Στὸ μεσοδιάστημα ἀνάμεσα στὰ τετρ. $AA/4 - AA/5$, μέσα στὴν ἐπιφανειακὴ ἐπίχωση βρέθηκε θραῦσμα ἀράβδωτου κίονος (μέγ. ὕψ. 0.19 μ., μέγ. πλ. 0.07 μ., μέγ. πάχ. 0.14 μ.), ποὺ σώζει τὴν παρακάτω ἐλλιπῆ ἐπιγραφή:

-- JOI --
-- JNΣI --
-- JTONI --
-- JYΦI --

'Αριθ. εὐρ. 10519. 'Ο τύπος τῶν γραμμάτων, ἰδιαίτερα τὸ γωνιώδες Ω , τὴν τοποθετεῖ χρονολογικὰ στοὺς πρώτους μεταχριστιανικοὺς αἰῶνες. 'Η συμπλήρωση καὶ ἡ ἐρμηνεία της εἶναι ἀδύνατη πρὸς τὸ παρόν. 'Ισως νὰ σχετίζεται μετὰ κάποιον ἀνάθημα, ποὺ ἦταν στημένο μπροστὰ στὸ ρωμαϊκὸ «τέμενος».

'Απὸ τὰ πολυάριθμα πῆλινα κινητὰ εὐρήματα παρουσιάζουμε μία μικρὴ ἐπιλογή:

1. Λύχνος ἐλλιπῆς σὲ σχῆμα λεοντοκεφαλῆς. "Υψ. 0.09 μ. 'Αριθ. εὐρ. 10529 (τετρ. $\Gamma/4$, βάθος 0.80 μ.). Φέρει ἐρυθρὸ ἐπίχρυσμα. 1ου μ.Χ. αἰ. (πίν. 52β).

2. Πῆλινο πλακίδιο μετὰ ἀνάγλυφη παράσταση. Γυναικεῖα μορφή ἀριστερὰ ἀσπάζεται γυμνὸ ἄνδρα, ποὺ εἰκονίζεται «κατ' ἐνώπιον». Δεξιὰ του διακρίνεται δεύτερη γυναικεῖα μορφή. 'Ανήκει σὲ ἐπίθετη διακόσμηση ἀγγείων. 'Ελληνιστικῶν χρόνων (πίν. 54α).

1. Πρβ. Π. ΘΕΜΕΛΗ, ΑΕ 1969, 177, ἀρ. 5, εἰκ. 4.

3. Πέντε λαβές ἀμφορέων μὲ σφραγίσματα στὴ ράχη τους:

α) Ἀριθ. εὐρ. 10531. Βρέθηκε μέσα στὸν ἀποθέτη μὲ τοὺς παναθηναϊκοὺς ἀμφορεῖς. Σὲ ὀρθογώνιο σφράγισμα τὰ γράμματα *ΑΡΙ* (πίν. 53α).

β) Δύο λαβές (ἀριθ. εὐρ. 10530, 10532), ἡ μία σὲ δύο κομμάτια μὲ τὸ ἴδιο σφράγισμα *MENANDPOY* «ἐπὶ τὰ λαϊά» (πίν. 53α).

γ) Συγκολλημένη ἀπὸ δύο κομμάτια. Δεξιὰ κι ἀριστερὰ ἀπὸ ὀξυπύθμενο ἀμφορέα σὲ ἀνάγλυφο τὰ γράμματα *Θ]ΑΣΙΩΝ* καὶ *ΔΝΑ* [-- (πίν. 53β).

δ) Ἀριθ. εὐρ. 10533. Κυκλικὸ σφράγισμα. Γύρω στὸ κέντρο τὸ ὄνομα *ΙΕΡΟΤΕΛΕΥΣ* (πίν. 53γ).

4. Θραῦσμα κορινθιακοῦ στρωτήρος μὲ σφράγισμα: σάτυρος πρὸς τὰ δεξιὰ (ἀπὸ τὸν ἀποθέτη θ) (πίν. 53δ).

5) Πάνω στὴ βάση μελαμβανοῦς ἀγγείου ἐγγράρακτα τὰ γράμματα *ΚΛΕ* (πίν. 54β). Ἀπὸ τὸν ἀποθέτη τῶν παναθηναϊκῶν ἀμφορέων.

Τὰ νομίσματα

Στὴν ἀνασκαφὴ βρέθηκαν τέλος εἴκοσι ἕνα χάλκινα νομίσματα (πίν. 55), ποὺ σὲ συνδυασμὸ μὲ τὶς ἀντίστοιχες ομάδες ὀστράκων βοήθησαν γιὰ μιὰ ἀκριβέστερη κατὰ τὸ δυνατό χρονολόγησι τῶν ἐπάλληλων οἰκοδομικῶν φάσεων. Τὰ δέκα ἔξι ἀπὸ τὰ νομίσματα εἶναι ἀρχαῖα ἐλληνικά, ἐνῶ τὰ πέντε ρωμαϊκὰ αὐτοκρατορικῶν χρόνων. Ἀπὸ τὰ ἀρχαῖα ἐλληνικά τὰ πέντε εἶναι τελείως φθαρμένα καὶ ἀδιάγνωστα. Ἀπὸ τὰ ὑπόλοιπα ἑνδεκα τὰ ἔξι εἶναι τῆς Εὐβοϊκῆς Συμπολιτείας. Ἀριθμητικὴ ὑπεροχὴ στὰ νομίσματα αὐτὰ παρατηρήθηκε καὶ πέρυσι, πράγμα ποὺ εὐκόλως ἐξηγεῖται, τὴ στιγμὴ ποὺ ἀφ' ἐνὸς ἔχουμε νὰ κάνουμε μὲ πόλη-μέλος τῆς Συμπολιτείας καὶ ἀφ' ἑτέρου ἡ οἰκοδομικὴ περίοδος τοῦ 3ου π.Χ. αἰ. ἐμφανίζεται ἀκμαία στὸν τομέα ποὺ ἀνασκάπτουμε (ἐλληνιστικὲς κατοικίες, δεύτερο ὁδόστρωμα, ἀγωγὸς νεροῦ). Πρέπει ἐπίσης νὰ σημειώσουμε ὅτι ἕνα ἀπὸ τὰ νομίσματα τῆς Εὐβοϊκῆς Συμπολιτείας (ἀρ. 2) βρέθηκε μέσα στὸν ἀποθέτη τῶν παναθηναϊκῶν ἀμφορέων, ποὺ σύμφωνα μὲ τὴν κεραμεικὴ ποὺ περιεῖχε δὲν μπορεῖ νὰ εἶναι νεώτερος ἀπὸ τὸ τέλος τοῦ 4ου π.Χ. αἰ. ἢ ἔστω τὴν πρώτη δεκαετία τοῦ 3ου π.Χ. αἰ. Ἐτσι τὸ ἀνέβασμα τῆς χρονολογίας κοπῆς τῶν νομισμάτων αὐτῶν ποὺ προτείνει ὁ Picard (304 - 290 π.Χ.)¹ ἐπιβεβαιώνεται καὶ ἀνασκαφικά. Ἀπὸ τὰ ὑπόλοιπα πέντε ἀρχαῖα νομίσματα, τὰ παλιότερα εἶναι τῆς Φαρσάλου (400 - 344 π.Χ.) (ἀρ. 18) καὶ τῆς Χαλκίδας (369 - 336 π.Χ.) (ἀρ. 4), ποὺ ἀντιστοιχοῦν μὲ τὴν κλασικὴ οἰκοδομικὴ φάση τῆς ἀνασκαφῆς μας, μὲ τὸ πρῶτο ὁδόστρωμα καὶ τὴν ἐποχὴ κατασκευῆς τῶν παναθηναϊκῶν ἀμφορέων (363/2 - 360/9 π.Χ.). Ξεχωρίζουμε ἀκόμα ἀνά-

1. Σὲ μελέτῃ του ποὺ δὲν ἔχει δημοσιευθεῖ ἀκόμα. Ἡ πληροφορία ὑφίεται στὴν κ. Μ. Οἰκονομίδου ποὺ κατέχει χειρόγραφο τῆς μελέτης.

μεσα σ' αὐτὰ ἓνα νόμισμα (ἀρ. 16) 'Ερετρίας, ποὺ κόπηκε στὰ χρόνια τῆς σύντομης ἀνεξαρτησίας τῆς πόλης (196 - 146 π.Χ.) μετὰ τὴν καταστροφὴ τῆς ἀπὸ τοὺς Ρωμαίους (198 π.Χ.). Μεγάλος ἀριθμὸς παρόμοιων νομισμάτων βρῆκε ὁ Ν. Παπαδάκης στὸ 'Ισεῖο¹. Τὰ πέντε τέλος νομίσματα τῶν αὐτοκρατορικῶν χρόνων χρονολογοῦνται στὸν 2ο, 3ο καὶ 4ο μ.Χ. αἰ. καὶ ἀντιστοιχοῦν μὲ οἰκοδομικὰς φάσεις τῶν αἰώνων αὐτῶν². 'Ακολουθεῖ κατάλογος τῶν νομισμάτων, ποὺ ἔχει συντάξει ἡ διευθύντρια τοῦ Νομισματικοῦ Μουσείου κ. Μάντω Οἰκονομίδου καὶ οἱ συνεργάτες της:

1. (AA2/BA, βάθ. 0.35 μ.). Χαλκοῦν, Σησιτέρτιος 'Αδριανοῦ, χρονολ. κοπῆς 119 - 138 μ.Χ., πρβ. BMC III, 522 1817 (πίν. 55, α).

2. (A5 ἀποθέτης). Χαλκοῦν Εὐβοϊκῆς Συμπολιτείας, 3ος π.Χ. αἰ., πρβ. Walage, NNM 134, 128, πίν. XIV, ἀριθ. 11 (Κατὰ Picard χρον. 304 - 290 π.Χ.) (πίν. 55, β).

3. (AA4/ΒΔ, βάθος 0.40 μ.). Χαλκοῦν Εὐβοϊκῆς Συμπολιτείας, πρβ. Wallage, ἔ.δ. 128, ἀριθ. 3, πίν. XIV, 11.

4. (B-1, βάθος 1.10 μ. ὁμάς 14). Χαλκοῦν Χαλκίδος περὶ τὰ 369-336 (;) π.Χ., πρβ. BMC, 113, πίν. XX, 16.

5. (AA2/B τομὴ β). Χαλκοῦν ἀρχαῖον ἐλληνικὸν ἐφθαρμένον.

6. (AA3/AA4, μεσοδιάστημα). Χαλκοῦν ἀρχαῖον ἐλληνικὸν ἐφθαρμένον.

7. (AA1/A4, μεσοδιάστημα). Χαλκοῦν 'Αντωνιανὸς Γαλλιανοῦ, χρονολ. κοπῆς 267 μ.Χ. Νομισματοκ. 'Ασίας. Πρβ. RIG VI, 185, ἀριθ. 609 (πίν. 55, γ).

8. (AA1/τάφος 14, ἐπὶ καλυπτηρίων πλακῶν). Χαλκοῦν Εὐβοϊκῆς Συμπολιτείας, 3ος μ.Χ. αἰ., πρβ. Wallage, ἔ.δ. 128 πίν. XVI, 11.

9. (AA4/A4, μεσοδιάστημα, ὁμάς 39, βάθος 0.60 μ.). Χαλκοῦν ἀρχαῖον ἐλληνικὸν ἐφθαρμένον.

10. (AA4/A4, μεσοδιάστημα, ὁμάς 39, βάθος 0.60 μ.). Χαλκοῦν Εὐβοϊκῆς Συμπολιτείας, 3ος π.Χ. αἰ., πρβ. ἔ.δ. 127, πίν. XIV, 6 - 8 (πίν. 55, δ).

11. (A4/A3, μεσοδιάστημα). Χαλκοῦν,

Φόλλις Λικινίου Α', χρονολ. κοπῆς 313 - 315 μ.Χ. Νομισμ. Κυζίκου. Πρβ. RIG VI, 643, ἀριθ. 4.

12. (AA4/A4, μεσοδιάστημα, ὁμάς 39, βάθος 0.65 μ.). Χαλκοῦν Εὐβοϊκῆς Συμπολιτείας, 3ος π.Χ. αἰ., πρβ. Wallage, ἔ.δ. 128, πίν. XIV 9 - 10.

13. (AA1, ἐπὶ ὁδοστρώματος). Χαλκοῦν Κορίνθου, L. Caninius Agrippa, πρβ. K. Edwards, 23, ἀριθ. 65.

14. (A4/A5, παρὰ τὴν βάσιν τῆς Μενεκράτης). Χαλκοῦν ἀρχαῖον ἐλληνικὸν ἐφθαρμένον.

15. (A4/A5, κόκκινο, πλησίον N 14). Χαλκοῦν Θηβῶν, περὶ τὰ 244 - 197 π.Χ., πρβ. SNG Cop., ἀριθ. 384.

16. (AA4 - AA5, μεσοδιάστημα, βάθος 0.74 μ.). Χαλκοῦν 'Ερετρίας, περὶ τὰ 197 - 146 π.Χ., πρβ. ἔ.δ. ἀρ. 502,3.

17. (Γ3/Γ4, ΒΔ, μεσοδιάστημα εἰς τὸ ὕψος τοῦ κατωφλίου). Χαλκοῦν Μεγάρων μετὰ τὸ 307 π.Χ. περίπου, πρβ. ἔ.δ. ἀρ. 468 - 470.

18. (Γ4/τομὴ Α). Χαλκοῦν Φαρσάλων, 400 - 344 π.Χ., πρβ. Rogers, 156 ἀριθ. 492.

19. ('Επὶ τοῦ καταστρώματος τοῦ δρόμου). Εὐβοϊκῆς Συμπολιτείας, 3ος π.Χ. αἰ., πρβ. Wallage, ἔ.δ. 128, πίν. XIV, 11.

20. Εὔρημα τυχαῖον ἐφθαρμένον.

21. (Χῶρος Γ/1, τυχαῖον). Κορίνθου, ἐποχῆς Αὐγούστου, G. Heius Pollio 2. Mussius Priscus, πρβ. K. Edwards, Corinth VI, 19, ἀριθ. 35.

ΠΕΤΡΟΣ Γ. ΘΕΜΕΛΗΣ

1. Βλ. ΑΔ 1, 1915, 147.

2. Πρβ. ΠΑΕ 1975, 39 κέ.

4. ΑΝΑΣΚΑΦΑΙ ΚΑΙ ΕΡΕΥΝΑΙ ΑΜΦΙΠΟΛΕΩΣ

(Πίν. 56 - 72)

Συνεχίσθησαν κατὰ τὸ 1976, κατὰ μεγάλα χρονικά διαστήματα, δοκιμαστικαὶ ἀνασκαφαὶ καὶ ἐπιφανειακαὶ ἔρευναι εἰς τὴν ἀρχαίαν Ἀμφίπολιν ὑπὸ τὴν διεύθυνσιν τοῦ ὑπογράφοντος καὶ τὴν ἄμεσον ἐποπτεῖαν τῆς Ἐφορείας κλασσικῶν ἀρχαιοτήτων Καβάλας¹ καὶ τοῦ ἀκαταπονήτου καὶ ἐνθουσιώδους φύλακος ἀρχαιοτήτων Ἀμφιπόλεως κ. Ἀλεξάνδρου Κοχλιαρίδη. Ἀπὸ δὲ τῆς 27 Ὀκτωβρίου, εὐθύς ὡς ἐπέτρεψαν αἱ ὑπηρεσιακαὶ ἀνάγκαι τὴν ἐκ τῆς Γεν. Διευθύνσεως ἀρχαιοτήτων καὶ ἀναστηλώσεως ἀπουσίαν μου, ἤρχισαν αἱ συστηματικαὶ ἀνασκαφαὶ ὑπὸ τὴν ἄμεσον ἐποπτεῖαν μου, βοηθουμένου ὑπὸ τῆς ἀρχαιολόγου - ἐπιστημονικῆς βοηθοῦ δ. Ἑλένης Τρακοσοπούλου καὶ τοῦ ὡς ἄνω φύλακος, οἵτινες προσέφεραν λίαν πολυτίμους ὑπηρεσίας εἰς τὰς δυσκόλους καὶ ἐπικινδύνους ἐργασίας τῶν ἀνασκαφῶν. Τὰ δημοσιευόμενα ἐδῶ σχέδια ἐξεπόνησε ὁ σχεδιαστὴς τῆς Ἐφορείας βυζαντινῶν ἀρχαιοτήτων Καβάλας κ. Φάνης Ὀμήρου, ἐνῶ εἰς τὴν ἐπίβλεψιν τῶν ἐρευνῶν ἐπὶ τοῦ τύμβου «Καστὰς» καὶ εἰς τὴν ἀντιμετώπισιν διαφόρων θεμάτων τῶν ἀνασκαφῶν ἀξιόλογον βοήθειαν προσέφερεν ὁ τεχνίτης - συντηρητὴς τοῦ Μουσείου Καβάλας κ. Ἀριστείδης Γανίτης². Διὰ τὰς δοκιμαστικὰς τομὰς, τὴν ἐκσκαφὴν, φόρτωσιν καὶ ἀποκομιδὴν τῶν μεγάλων στρωμάτων τῶν ἐπιχώσεων, ἐχρησιμοποιήθησαν μηχανικὸς ἐκσκαφεύς, φορτωτὴς καὶ ἀνατρεπόμενα αὐτοκίνητα. Αἱ ἐργασίαι αἵτινες διήρκεσαν μέχρι τῆς 22 Δεκεμβρίου, χρηματοδοτηθεῖσαι κατὰ μέγα μέρος ὑπὸ τῆς Ἀρχαιολογικῆς Ὑπηρεσίας τοῦ Ὑπουργείου Πολιτισμοῦ καὶ Ἐπιστημῶν καὶ τοῦ Ἰδρύματος Ψύχα³, ἀπέβλεπον: 1) Εἰς τὴν διαπίστωσιν τῆς πορείας καὶ τοῦ σχήματος τοῦ ἀναφερομένου ὑπὸ τοῦ Θουκυδίδου⁴ «μα-

1. Ἐπιθυμῶ νὰ εὐχαριστήσω θερμότατα καὶ ἀπὸ τὴν θέσιν αὐτὴν τὴν Προϊσταμένην τῆς Ἐφορείας Κλασσικῶν Ἀρχαιοτήτων Καβάλας κ. Χάιδω Κουκούλη - Χρυσανθάκη διὰ τὴν βοήθειαν τὴν ὁποίαν πάντοτε παρέσχε προθύμως εἰς τὰς ἀνασκαφὰς τῆς Ἀμφιπόλεως.

2. Εἰς τοὺς ὡς ἄνω συνεργάτας μου καὶ εἰς τοὺς ἐργάτας τῶν ἀνασκαφῶν, ἐκφράζω τὰς εὐχαριστίας μου καὶ ἀπὸ τῆς θέσεως ταύτης, διότι διὰ τῆς ἐργασίας καὶ τοῦ ζήλου τῶν συνετέλεσαν εἰς τὴν ἐπιτυχίαν τῆς τόσον δυσκόλου, λόγῳ τῶν μεγάλων ἐπιχώσεων, ἀνασκαφῆς.

3. Ἐπιθυμῶ νὰ εὐχαριστήσω καὶ ἀπὸ τῆς θέσεως αὐτῆς τὴν Πρόεδρον τοῦ Ἰδρύματος Ψύχα κ. Χριστίναν Σταθάτου καὶ τὰ μέλη τοῦ Δ.Σ., διὰ τὴν οἰκονομικὴν ἐνίσχυσιν τῶν ἀνασκαφῶν.

4. IV. 102, 4.

κροῦ τείχους», 2) εἰς τὴν ἐξακρίβωσιν τῆς ὑπάρξεως δευτέρου τείχους, τῆς ἄνω πόλεως ἢ ἀκροπόλεως, 3) εἰς τὴν ἔρευναν τοῦ δυτικωτέρου τομέως τοῦ βορείου τείχους καὶ 4) εἰς τὴν συνέχισιν τῆς ἐρέυνης εἰς τὸν ὑπερμεγέθη τύμβον τῆς θέσεως «Καστάς», ἐγγὺς τοῦ λόφου ὕψ. 133 μ.

1. Αἱ ἔρευναι διὰ τὴν ἐξακρίβωσιν τῆς πορείας τοῦ «ἐκ ποταμοῦ ἐς ποταμόν» μακροῦ τείχους τοῦ Θουκυδίδου, διενεργήθησαν κυρίως διὰ μικροῦ συνεργείου λίαν ἐμπείρων καὶ ἱκανῶν ἐργατῶν¹, καθ' ὅλην τὴν μεγάλην ἔκτασιν τῆς πόλεως, εἰς θέσεις ὅπου ὑπῆρχαν ἐνδείξεις ἢ πληροφορίαι ἢ ὅπου ἡ μορφολογία τοῦ ἐδάφους καθίστα πιθανὴν ἢ βεβαίαν τὴν ὑπαρξίν τοῦ τείχους. Οὕτω δι' ἐπιφανειακῶν καθαρισμῶν τοῦ ἐδάφους καὶ διὰ σειρᾶς δοκιμαστικῶν τομῶν, μικροῦ ἢ μεγάλου βάθους, διεπιστώθησαν ἢ ἀπεκαλύφθησαν 64 μικρὰ ἢ μεγάλα τμήματα τοῦ μακροῦ τείχους (πίν. 56α), ἐνίοτε λίαν ἐπιμελοῦς ἐργασίας (πίν. 56β), διὰ τῆς συνδέσεως δὲ τῶν μεταξὺ τούτων κενῶν ἐπὶ τοῦ τοπογραφικοῦ χάρτου τῆς θέσεως, ἐξηκριβώθη ἡ πορεία τοῦ τείχους, καθ' ὅλον σχεδὸν τὸ μῆκος του.

Τὰ ἀποτελέσματα τῶν ἐρευνῶν ἦσαν συναρπαστικά, ὅχι μόνον διὰ τὴν διαπίστωσιν τῆς τεραστίας ἐκτάσεως τῶν ὀχυρώσεων τῆς 'Αμφιπόλεως καὶ τὴν μνημειώδη καὶ λίαν ἐντυπωσιακὴν εἰκόνα τμημάτων τινῶν τῶν τειχῶν τῆς, ἀλλὰ καὶ διότι διὰ πρώτην φοράν καθίσταται γνωστόν, ὅτι τὸ μακρὸν τεῖχος δὲν εἶχε σχῆμα χορδῆς τόξου, ὅπως ἐδέχοντο οἱ ἐπιστήμονες οἱ ἀσχοληθέντες μὲ τὴν μάχην καὶ τὰς ὀχυρώσεις τῆς πόλεως (Grote, Kromayer, Gomme κ.ἄ.)² ἐκκινουῦντος ἐκ τοῦ ποταμοῦ καὶ ἀπολήγοντος εἰς τὸν ποταμόν, ἀλλὰ μορφὴν περιβόλου, μήκους 7450 μ. περίπου, περικλείοντος σχεδὸν ὀλόκληρον τὴν ἔκτασιν τοῦ ὀχυροῦ συμπλέγματος τῶν λόφων, ἐπὶ τῶν ὁποίων ἰδρύθη ἡ πόλις. Εἰς δεσποζούσας θέσεις τοῦ τείχους διεπιστώθησαν ἑπτὰ πύργοι, τετραγώνου ἢ κυκλικοῦ σχήματος.

Δοκιμαστικὴ τομή, γενομένη εἰς τὸ ἀνατολικὸν ἄκρον τοῦ χωριοῦ, ἐπὶ τοῦ καταστρώματος τῆς κυρίας κοινοτικῆς ὁδοῦ, ἀπεκάλυψε τμήμα τοῦ τείχους ὡς καὶ τμήμα τοῦ κεντρικοῦ ἀγωγοῦ ὑδρεύσεως τῆς πόλεως, διερχομένου ὑπὸ τὴν κρηπίδα τοῦ ἀνατολικοῦ τείχους (πίν. 57α). Ὁ ἀγωγὸς ἔχει κατεύθυνσιν ἀπὸ Α πρὸς Δ καὶ ἀποτελεῖται ἀπὸ ἰδιομόρφους σωλῆνας, μήκους 0.53 μ. καὶ διαμ. ± 0.32 μ. ἕκαστος, μὲ ἀποκλίνοντα ἄκρα καὶ ἀνάγλυφο ζωνάρι εἰς τὸ μέσον, ἀρίστην δὲ ἐφαρμογὴν εἰς τοὺς ἄρμους.

Κατὰ τὴν ἔρευναν διὰ τὴν ἀνέυρεσιν τμημάτων τοῦ ἀνατολικοῦ τείχους, εἰς τὰ ὅρια τοῦ ἀγροῦ τοῦ Βασιλείου Χατζηιωαννίδη, ἀπεκαλύφθη μαρμαρίνη

1. Εἰς τὴν διαπίστωσιν καὶ ἀνέυρεσιν τμημάτων τοῦ μακροῦ τείχους ἰδιαιτέρως συνέβαλεν ὁ ἔμπειρος καὶ ἀκαταπόνητος ἐργάτης τῶν ἀνασκαφῶν κ. Χαράλαμπος Τσιρκινίδης.

2. GROTE, Histoire de la Grèce, IX, 218. KROMAYER, Schlachtenatlas, Griechenland, Abt. Nr. 3. GOMME, A Historical Commentary on Thucydides III, 654.

σαρκοφάγος (πίν. 57β), ὀψίμων ρωμαϊκῶν χρόνων, φέρουσα τὴν ἐπιγραφὴν:

Ἰσίδωρος Τελε/σφόρου/εαυτῶι ζῶν καὶ τῇ/συμβίῳ Εὐτυχ/ίδι κατεσκ/εύαζεν

2. Ἡ ἀποκάλυψις κατὰ τὸ ἔτος 1960 εἰς τὸν δυτικὸν τομέα τῆς πόλεως τμήματος τείχους μήκους 143.30 μ.¹, ἐπέβαλε τὴν ἀποδοχὴν δύο ὑποθέσεων: ἢ ὅτι τὸ μακρὸν τεῖχος εἶχε διάφορον πορείαν τῆς μέχρι τοῦδε ἀποδεκτῆς ἢ ὅτι ὑπῆρχε καὶ δεύτερον τεῖχος τῆς ἀκροπόλεως, ἀναφερομένης ὑπὸ τοῦ Διοδώρου². Πράγματι διὰ σειρᾶς δοκιμαστικῶν τομῶν ἐξηκριβώθησαν ἕτερα 15 τμήματα τοῦ δευτέρου αὐτοῦ τείχους (πίν. 58α), διασφωζομένου εἰς μικρὸν ὕψος, τὸ ὁποῖον περιέβαλε ὑψίπεδον τοῦ ὄχυροῦ συμπλέγματος τῶν λόφων. Ὁ περίβολος τῆς ἀκροπόλεως εἶχε μῆκος 2.220 μ. περίπου.

3. Δοκιμαστικαὶ ἔρευναι ἐγένοντο εἰς τὸν δυτικῶς τοῦ ἀνασκαφέντος κατὰ τὰ τελευταῖα ἔτη βορείου τομέως τοῦ τείχους χῶρον, ἐνθ' ἀπεκαλύφθη τμήμα τείχους, μήκους 15 μ., μὲ κατεύθυνσιν ἀπὸ ΒΑ πρὸς ΝΑ, πάχους 1.45 μ. καὶ μεγίστου σφωζομένου ὕψους 1.57 μ. Εἰς ἀπόστασιν ὀλίγων δεκάδων μέτρων νοτίως τούτου, διεπιστώθη θεμέλιον καὶ εἴσοδος οἰκοδομῆς, μὴ ἐρευνηθείσης.

Ἐγγύτερον τοῦ βυζαντινοῦ πύργου, ἀνευρέθη ἐντοιχισμένος ἐντὸς τοίχου βυζαντινῶν χρόνων, ἀκέφαλος θωρακοφόρος κορμός, πιθανῶς αὐτοκράτορος, φέροντος ἐπὶ τοῦ θώρακος ἀναγλύφους παραστάσεις τροπαίου, καθημένας μορφᾶς ἐκατέρωθεν αὐτοῦ καὶ Νίκας, αἵτινες θυσιάζουν ταύρους (πίν. 58β).

4. Δοκιμαστικαὶ ἔρευναι ἐγένοντο ἔτι δυτικώτερον, ἥτοι περὶ τὰ 300 μ. δυτικῶς τοῦ βυζαντινοῦ πύργου, ἐγγύτατα τῆς ἀνατολικῆς ὄχθης τοῦ Στρυμόνος, αἵτινες εἶχον λίαν ἐνδιαφέροντα καὶ θαυματικὰ ἀποτελέσματα. Εἰς τὴν διαμορφωμένην ἐδῶ μεταξὺ δύο λόφων κοιλάδα, ἐντὸς τῆς ὁποίας σχηματίζεται κατὰ τὴν περίοδον τῶν βροχῶν ὀρμητικὸς χεῖμαρρος, διεπιστώθη ἡ ὑπαρξίς τοῦ τείχους ἐπὶ μήκους 157.35 μ. καὶ ἤρχισεν ἡ συστηματικὴ ἀνασκαφὴ καὶ ἀποκάλυψις αὐτοῦ, ἔνεκα τοῦ μεγίστου ἐνδιαφέροντος, τὸ ὁποῖον παρουσιάζει. Τοῦτο δὲ ἔγκειται, ἀφ' ἑνὸς μὲν εἰς τὴν ἀρίστην κατάστασιν διατηρήσεως τμημάτων του, ἀφ' ἑτέρου δὲ εἰς τὴν συσχέτισίν του, ἔνεκα τῆς μικρᾶς ἀποστάσεως ἐκ τῆς ἀνατολικῆς ὄχθης τοῦ Στρυμόνος, πρὸς τὴν θέσιν τῆς γεφύρας τῆς ἀναφερομένης ὑπὸ τοῦ Θουκυδίδου³ καὶ πρὸς τὰς ὀχυρώσεις τῆς πόλεως, αἱ ὁποῖαι κατὰ τὴν ἐποχὴν τῆς μάχης τῆς Ἀμφιπόλεως, τὸ ἔτος 422 π.Χ. ἢ τῆς συγγραφῆς τοῦ περὶ αὐτῆς κεφαλαίου, ἐπεξετάθησαν μέχρι τῆς γεφύρας διὰ τὴν ἀποτελεσματικὴν προστασίαν της.

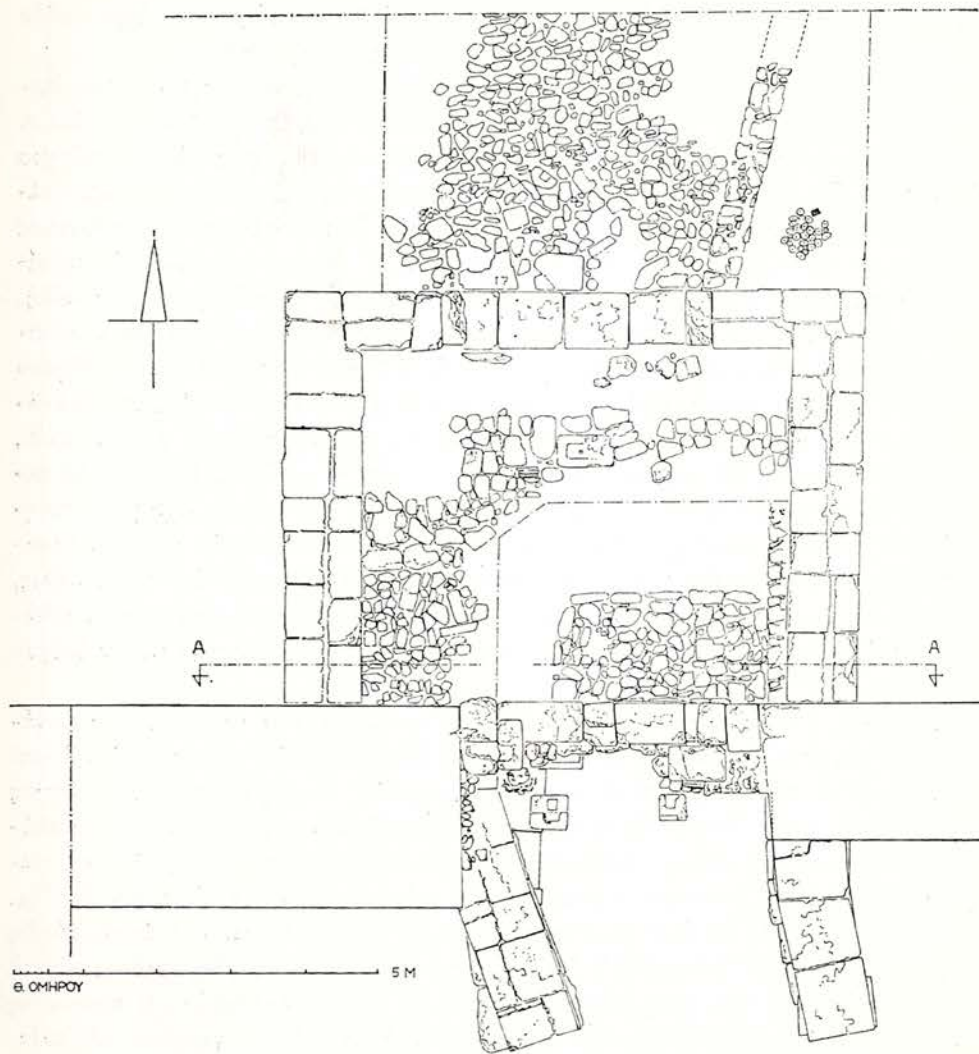
Πράγματι καθ' ὅλην τὴν ἑκτασιν τοῦ μακροῦ τείχους, δὲν ὑπάρχει ἄλλο

1. ΔΗΜ. ΛΑΖΑΡΙΔΗΣ, ΠΑΕ 1960, 73.

2. XIX. 52,4.

3. IV. 103 καὶ 108.

σημείον τῶν ὀχυρώσεων τὸ ὁποῖον νὰ εὑρίσκεται πλησιέστερον πρὸς τὸν ποταμόν, ποῦ ἐδῶ ρέει εἰς ἀπόστασιν ὀλίγων δεκάδων μέτρων πρὸ τοῦ τείχους (πίν. 59α). Ἡ παρουσία ἐξάλλου, ἐγγὺς τῆς ἀνασκαπτομένης θέσεως τοῦ βυ-



Εἰκ. 1. Κάτοψις τῆς νέας πύλης τοῦ βορείου τείχους τῆς 'Αμφιπόλεως.

ζαντινοῦ πύργου, ὡς καὶ τοῦ ἑναντι τούτου ἐπὶ τῆς δυτικῆς ὁχθῆς δευτέρου πύργου, ὁδηγεῖ εἰς τὴν ὑπόθεσιν τῆς ὑπάρξεως περάσματος τοῦ ποταμοῦ καὶ κατὰ τὴν βυζαντινὴν ἐποχὴν, τὸ ὁποῖον διατηρήθη καὶ μέχρι τῶν νεωτέρων χρόνων, σημειούμενον εἰς τὸ τοπογραφικὸν διάγραμμα, τὸ δημοσιευόμενον ὑπὸ

τοῦ W. Leake¹. Εἶναι γνωστὸν ἐξάλλου ἀπὸ τὴν ἀφήγησιν τοῦ ὡς ἄνω περιηγητοῦ, ὅτι καὶ ὁ ἴδιος διέβη τὸν Στρυμόνα δι' αὐτῆς τῆς γεφύρας τὴν 9 Νοεμβρίου 1835. Ὡς ἐκ τούτου θεωρεῖται λίαν πιθανὴ ἡ τοποθέτησις τῆς ἀρχαίας γεφύρας εἰς τὸ βόρειον τμήμα τῆς πόλεως, ἐγγὺς τοῦ ἀνασκαπτομένου τομέως τοῦ τείχους, εἰς θέσιν δηλαδὴ ὅπως διάφορον τῶν προταθεισῶν μέχρι τοῦδε ὑπὸ τῶν ἐπιστημόνων τῶν ἀσχοληθέντων μὲ τὸ ὡς ἄνω θέμα².

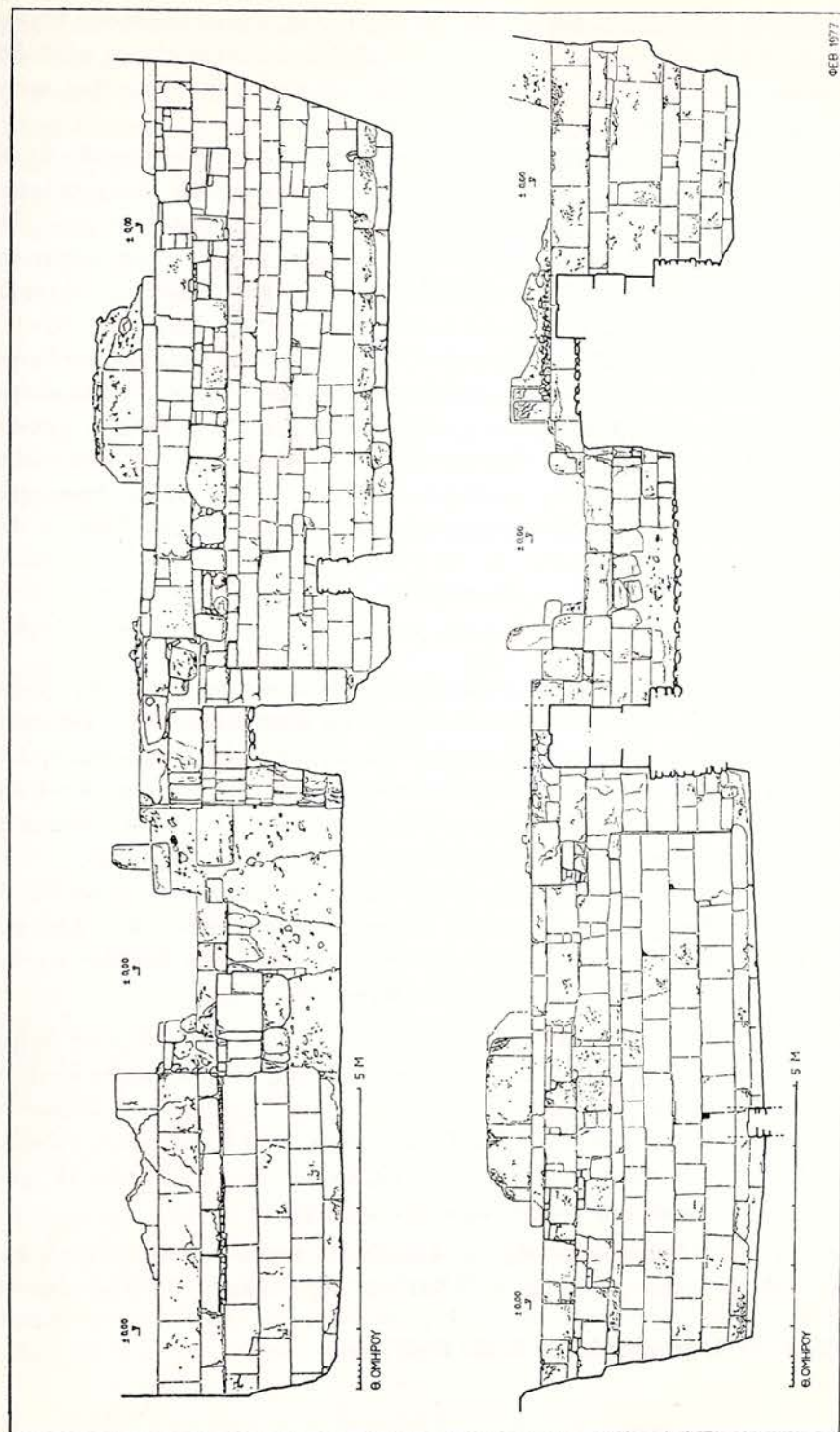
Ἐνεκα τῆς ἰδιαίτερας σημασίας τοῦ τμήματος αὐτοῦ τῶν ὀχυρώσεων, διενεργήθη συστηματικὴ ἀνασκαφὴ διὰ τετραγώνου τομῆς διαστάσεων 22 × 19 μ. εἰς θέσιν εἰς τὴν ὁποίαν διεπιστώθησαν ἐνδείξεις ὑπάρξεως πύλης ἢ πύργου (πίν. 59β). Πράγματι διὰ τῆς ἀνασκαφῆς ἀπεκαλύφθη πύλη τοῦ τείχους, πλάτους 3.30 μ., ἡ ὁποία παρουσιάζει τρεῖς, πιθανῶς δὲ καὶ τέσσαρας διαδοχικὰς οἰκοδομικὰς φάσεις καὶ διαρρυθμίσεις. Κατὰ μίαν φάσιν, πιθανῶς τῆς πρώιμου ἐλληνιστικῆς ἐποχῆς, προσετέθη εἰς τὴν πύλην ὀχυρὰ ἐξωτερικὴ αὐλὴ, διαστάσεων 6.10 × 5.25 μ. (πίν. 60α-β), ἐγένοντο δὲ διαμορφώσεις καὶ προσθῆκαι τοίχων, ἐσωτερικῶς τῆς πύλης (εἰκ. 1 καὶ πίν. 61α). Ἀπεκαλύφθησαν ἐπίσης δύο διαδοχικὰ πλακόστρωτα δάπεδα τῆς αὐλῆς (πίν. 61β) καὶ πλακόστρωτος ὁδός, πλάτους 4.55 μ. κατευθυνομένη ἐκ τῆς πύλης πρὸς τὸν ποταμόν, ἥτις καὶ ἀνεσκάφη ἐπὶ μήκους 4.20 μ. (εἰκ. 1 καὶ πίν. 62α). Εἶναι πολὺ πιθανόν, ὅτι τὴν πύλην αὐτὴν ἢ ἄλλην, κειμένην ὅπως ἐγγύτατα, ἐχρησιμοποίησεν ὁ Σπαρτιάτης στρατηγὸς Βρασιδάς κατὰ τὴν ἐξοδὸν τοῦ ἐκ τῆς Ἀμφιπόλεως διὰ τὴν μετάβασίν του εἰς τὸ ἔναντι καὶ εἰς ἀπόστασιν 4.5 χλμ. μόλις, κείμενον Κερδύλιον (πίν. 62β), κατὰ τὸν χρόνον τῆς ἀναγνωριστικῆς προελάσεως τοῦ Κλέωνος καὶ ὅτι δι' αὐτῆς ἐπανῆλθε καὶ πάλιν εἰς τὴν πόλιν ὀλίγον πρὸ τῆς μάχης³.

Τὰ ἐκατέρωθεν τῆς πύλης ἀποκαλυφθέντα τμήματα τοῦ τείχους, παρουσιάζουν δύο οἰκοδομικὰς φάσεις, κλασσικῶν καὶ ἐλληνιστικῶν χρόνων (εἰκ. 2 καὶ πίν. 63α), εἰς τὰ καλύτερον δὲ σφζόμενα σημεῖα, διατηρεῖται μέχρις ὕψους 4.48 μ. (πίν. 63α). Τόσον ἐξωτερικῶς, ὅσον καὶ ἐσωτερικῶς αὐτοῦ, ἀπεκαλύφθησαν θεμέλια καὶ τοῖχοι οἰκοδομῶν, ἐκ τῶν ὁποίων ὁ πλέον ἀξιόλογος, παράλληλος πρὸς τὴν ἐσωτερικὴν πλευρὰν τοῦ τείχους καὶ εἰς ἀπόστασιν 6.30 μ. ἀπ' αὐτῆς, ἔχει πλάτος 0.50 μ., διατηρεῖται εἰς ὕψος 3.40 μ. καὶ ἀπεκαλύφθη ἐπὶ μήκους 6.70 μ. (πίν. 63β). Ὁ τοῖχος αὐτὸς εἶναι οἰκοδομημένος εἰς τὸ κατώτερον τμήμα του, ἥτοι μέχρις ὕψους 1.80 μ., δι' ἀκανονίστου σχήματος λίθων, ἐπιμελῶς ἀρμολογημένων, ἄνωθεν δὲ τούτων δι' ὀρθογωνίων λιθοπλίνθων πωρολίθου.

1. W. LEAKE, *Travels in Northern Greece*, III, 191.

2. KROMAYER, ἔ.δ. GOMME, ἔ.δ. 649 καὶ 654. OSCAR BRONEER, *The Lion Monument at Amphipolis*, 14, 16. W. K. PRITCHETT, *Studies in Ancient Greek Topography*, 38.

3. ΘΟΥΚ. V. 6,3 καὶ V. 8,1.



Εικ. 2. Ἀνω ἐσωτερική, κάτω ἐξωτερική ὄψεις τοῦ τείχους παρὰ τὴν νέαν πύλην.

Ἐξωτερικῶς τοῦ τείχους, ἀνατολικῶς δὲ τῆς πύλης, ἀπεκαλύφθησαν θεμέλια ἑτέρας οἰκοδομῆς, ὕψους ἕως 0.75 μ., τὰ ὁποῖα εὐρίσκονται εἰς τὸ αὐτὸ ἐπίπεδον μὲ τὴν κρηπίδα τοῦ τείχους. Τὸ νότιον μάλιστα ἄκρον θεμελίου τοίχου τῆς, διακόπτεται ὑπὸ τοῦ τείχους (πίν. 64α).

Ἐν τέλει εἰς τὸ δυτικὸν τμήμα τοῦ τομέως αὐτοῦ, διεπιστώθη κατὰ τὰς δύο τελευταίας ἡμέρας τῶν ἐρευνῶν, μέγα συγκρότημα ἀγωγῶν ἀποχετεύσεως, διαφόρου μορφῆς τῶν ἤδη γνωστῶν συγκροτημάτων τοῦ βορείου τείχους, κείμενον ἐγγὺς πύργου(;). Τοῦτο ἀποκαλυφθὲν ἐν μέρει μόνον, ἀποτελεῖται ἀπὸ τρεῖς πεσσούς, τομῆς τραπεζίου, ἀνισομεγέθεις καὶ ἀπὸ τέσσαρας ὀχετοῦς, ὀλικοῦ μήκους 7.40 μ. ἐξωτερικῶς καὶ 8.30 μ. ἐσωτερικῶς (πίν. 64β, 65α).

Κατὰ τὴν ἀνασκαφὴν τοῦ τομέως αὐτοῦ, ἐκτὸς τῶν περισυλλεγέντων ὀστράκων καὶ ἀποτμημάτων ἀγγείων (μελαμβραφῶν, ἐρυθροβαφῶν, ἐρυθρομόρφων καὶ ἐχόντων γραμμικὴν διακόσμησην), κλασσικῶν καὶ ἑλληνιστικῶν χρόνων, νομισμάτων, ἀποτμημάτων εἰδωλίων καὶ λύχνων, ἀνευρέθησαν τὸ κάτω μέρος τοῦ κορμοῦ γυμνοῦ ἀγάλματος παιδός (πίν. 65β), ὡς καὶ βάσις ἐπιτυμβίου μνημείου, ὀψίμων ἑλληνιστικῶν χρόνων, φέρουσα τὴν ἐπιγραφήν:

Σωσαρίστη

Νικίου χαῖρε

5. Μικρᾶς ἐκτάσεως ἐργασίαι, κυρίως καθαρισμοῦ, ἐγένοντο καὶ εἰς τὸν βορειότερον τομέα τοῦ τείχους, τὸν κύριον τομέα τῶν ἀνασκαφῶν τῶν τελευταίων ἐτῶν, ΝΑ τοῦ ἀνατολικοῦ συγκροτήματος τῶν ἀγωγῶν ἀποχετεύσεως¹, ἐνθα κατὰ τὸ 1975 εἶχον διαπιστωθῇ τοῖχοι οἰκοδομῶν καὶ εἶχον περισυλλεγῇ διάφορα εὐρήματα. Κατὰ τὰς ἐργασίας τοῦ ἔτους αὐτοῦ ἀπεκαλύφθη γωνία οἰκίας (πίν. 66α) καὶ περισυνελέγησαν ἐνδιαφέροντα ὀστρακα ἀγγείων.

Ἀκόμη νοτιώτερον τῆς οἰκοδομῆς αὐτῆς, κατὰ τὴν διάνοξιν τάφρου διὰ τὴν κατασκευὴν τοῦ ἀποχετευτικοῦ ἀγωγοῦ τοῦ χώρου τῶν ἀνασκαφῶν, ἀπεκαλύφθησαν εὐτελῆ θεμέλια οἰκίσκου(;), τοῦ ὁποῖου τὸ δάπεδον ἐκαλύπτετο ὑπὸ μεγάλου ἀριθμοῦ ἀποτμημάτων κεράμων στέγης (πίν. 66β).

6. Ὁ εἰς τὴν θέσιν «Καστὰς» ΒΑ τῆς πόλεως ὑπερμεγέθους τύμβος ὑπῆρξε καὶ κατὰ τὸ ἔτος τοῦτο ἀντικείμενον ἐντατικῆς ἐρεῦνης, ἰδιαιτέρως δὲ κατὰ τὴν ΒΑ, Α καὶ ΝΑ πλευρὰν αὐτοῦ, ἀποκομισθέντων τῶν χωμάτων τῆς ἐπιχώσεως ἔξω τῆς περιφερείας τοῦ τύμβου. Κατὰ τὰς ἐρεῦνας τοῦ ἔτους τούτου ἀνευρέθησαν ἔξ εἰσέτι κιβωτιόσχημοι τάφοι — ὁ εἰς κατεστραμμένος κατὰ τὸ ἥμισυ καὶ κενός — ἀνήκοντες εἰς τοὺς ὑστεροαρχαίκοις χρόνους.

Τάφος XX. Ἀπεκαλύφθη εἰς τὸν ἀνατολικὸν τομέα τοῦ τύμβου, εἰς ἀπόστασιν 7.80 μ. δυτικῶς τοῦ τάφου XXII καὶ εἰς βάθος ± 3.90 μ. ἀπὸ τὴν

1. Ἔργον 1975, παρὲνθ. πίν. Β', X 12, 13-Ψ 5,6.

ἐπιφάνειαν. Ἦτο κιβωτιόσχημος, ἐκτισμένος ἐπὶ τοῦ φυσικοῦ ἐδάφους δι' ἐξ σχιστολιθικῶν πλακῶν, ἐκαλύπτετο δὲ δι' ὁμοίων πλακῶν καὶ ἀργῶν λίθων εἰς τὰ κενά (πίν. 67α). Ὁ τάφος εἶχε κατεύθυνσιν ἀπὸ ΒΑ πρὸς ΝΔ καὶ αἱ ἐσωτερικαὶ διαστάσεις του ἦσαν $1.02 \times 0.275 \times 0.50$ μ. Ὁ σκελετός, ὁ ὁποῖος ἐναπετέθη μὲ τὴν κεφαλὴν πρὸς ΒΑ, ἀνῆκεν εἰς παῖδα, εἶχεν ὕψος 0.85 μ. Ἐντὸς τοῦ τάφου ἀνευρέθησαν δέκα γυναικεῖαι προτομαί, ἀνήκουσαι εἰς δύο τύπους, ὡς καὶ δύο μικραί, τοξόσχημοι πόρπαι ἐκ χαλκοῦ. Ἐκ τῶν προτομῶν αἱ ἐξ ἦσαν τοποθετημέναι κατὰ μῆκος τῆς ἀριστερᾶς πλευρᾶς τοῦ τάφου καὶ αἱ τέσσαρες κατὰ μῆκος τῆς δεξιᾶς (πίν. 67β).

Τάφος XXI. Ἀνευρέθη εἰς τὸν ἀνατολικὸν τομέα καὶ εἰς βάθος ± 3.90 μ. ἀπὸ τὴν ἐπιφάνειαν τοῦ τύμβου. Ἦτο κιβωτιόσχημος, ἐκτισμένος ἐπὶ τοῦ φυσικοῦ, ἐρυθροῦ χρώματος, ἐδάφους δι' ἀσβεστολιθικῶν πλακῶν (πάχους ± 0.08 μ.) καὶ ἀργῶν λίθων, ἐκαλύπτετο δὲ δι' ὁμοίων πλακῶν (πίν. 68α). Εἶχε κατεύθυνσιν ἀπὸ Α πρὸς Δ, αἱ δὲ ἐσωτερικαὶ διαστάσεις του ἦσαν $0.76 \times 0.46 \times 0.30$ μ. Ἀνῆκεν ὁμοίως εἰς παῖδα. Εἰς τὸ ἐσωτερικόν του, τὸ ὅποιον εἶχε πληρωθῇ ὑπὸ καταπεσόντων τεμαχίων σχιστολίθου καὶ συμπαγοῦς χρώματος, εὑρέθησαν ἐλάχιστα ὀστᾶ, συγκεντρωμένα εἰς τὴν δυτικὴν πλευράν. Οὐδὲν κτέρισμα ὑπῆρχε.

Τάφος XXII. Ἀπεκαλύφθη εἰς τὸν ἀνατολικὸν τομέα, εἰς ἀπόστασιν 15 μ. ἀπὸ τὴν περιφέρειαν τοῦ τύμβου, εἰς βάθος 3.25 μ. ἀπὸ τὴν ἐπιφάνειαν καὶ ἀπεῖχε 7.80 μ. ἀπὸ τοῦ τάφου XX, πρὸς Α (πίν. 68β). Ἦτο κιβωτιόσχημος, ἐκτισμένος ἐπὶ τοῦ σκληροῦ φυσικοῦ ἐδάφους διὰ σχιστολιθικῶν πλακῶν καὶ ἀργῶν λίθων, ἐκαλύπτετο δὲ ὑπὸ δύο μεγάλων πλακῶν (διαστ. 1.78×1.08 καὶ 0.94×0.50 μ.), αἱ ὁποῖαι εἶχον θραυσθῇ εἰς πολλὰ τεμάχια. Ἐσωτερικαὶ διαστάσεις τάφου: $1.83 \times 0.53 \times 0.30$ μ. Τὸ δάπεδόν του ἔφερε στρῶσιν σχιστολιθικῶν πλακῶν, πάχους 0.02 - 0.03 μ., αἱ ὁποῖαι εἶχον ὑποχωρήσει ἐν μέρει, μὲ ἀποτέλεσμα τὴν μερικὴν μετακίνησιν καὶ ἀναστάτῳσιν τῶν ὀστέων τοῦ σκελετοῦ, ὁ ὁποῖος ἀνευρέθη ἐν διαλύσει. Ὁ νεκρὸς ἐναπετέθη μὲ κατεύθυνσιν ἀπὸ ΒΔ πρὸς ΝΑ, ἔχων τὴν κεφαλὴν πρὸς ΒΔ. Ἐντὸς τοῦ τάφου ἀνευρέθησαν: ἐπὶ τοῦ στήθους τρία λεπτότατα χρυσᾶ ἐλάσματα, φέροντα ἐμπαιστὴν διακόσμησιν κοκκίδων εἰς εὐθείας γραμμάς (πίν. 69α), κώθων εἰς τὴν ἄκραν δεξιάν χεῖρα, ἀποτμήματα σιδηροῦ τοξοειδοῦς ὀβελίσκου παρὰ τὴν ἀριστερὰν πλευράν τοῦ νεκροῦ, ὡς καὶ ἀποτμήματα σιδηρᾶς βελόνης (πίν. 69β).

Τάφος XXIII. Ἀνεσκάφη εἰς τὸν ΝΑ τομέα, εἰς ἀπόστασιν 25 μ. πρὸς Δ τοῦ τάφου XX καὶ εἰς βάθος 7 μ. ἀπὸ τὴν πρηνῇ ἐπιφάνειαν τοῦ τύμβου. Ἦτο κιβωτιόσχημος, ἐκτισμένος ἐπὶ τοῦ σκληροῦ φυσικοῦ ἐδάφους διὰ σαθρῶν σχιστολιθικῶν πλακῶν καὶ ἀργῶν λίθων, καλυπτόμενος ὑπὸ τεσσάρων ὁμοίων πλακῶν καὶ λίθων (πίν. 70α). Ἐχει κατεύθυνσιν ἀπὸ ΒΔ πρὸς ΝΑ,

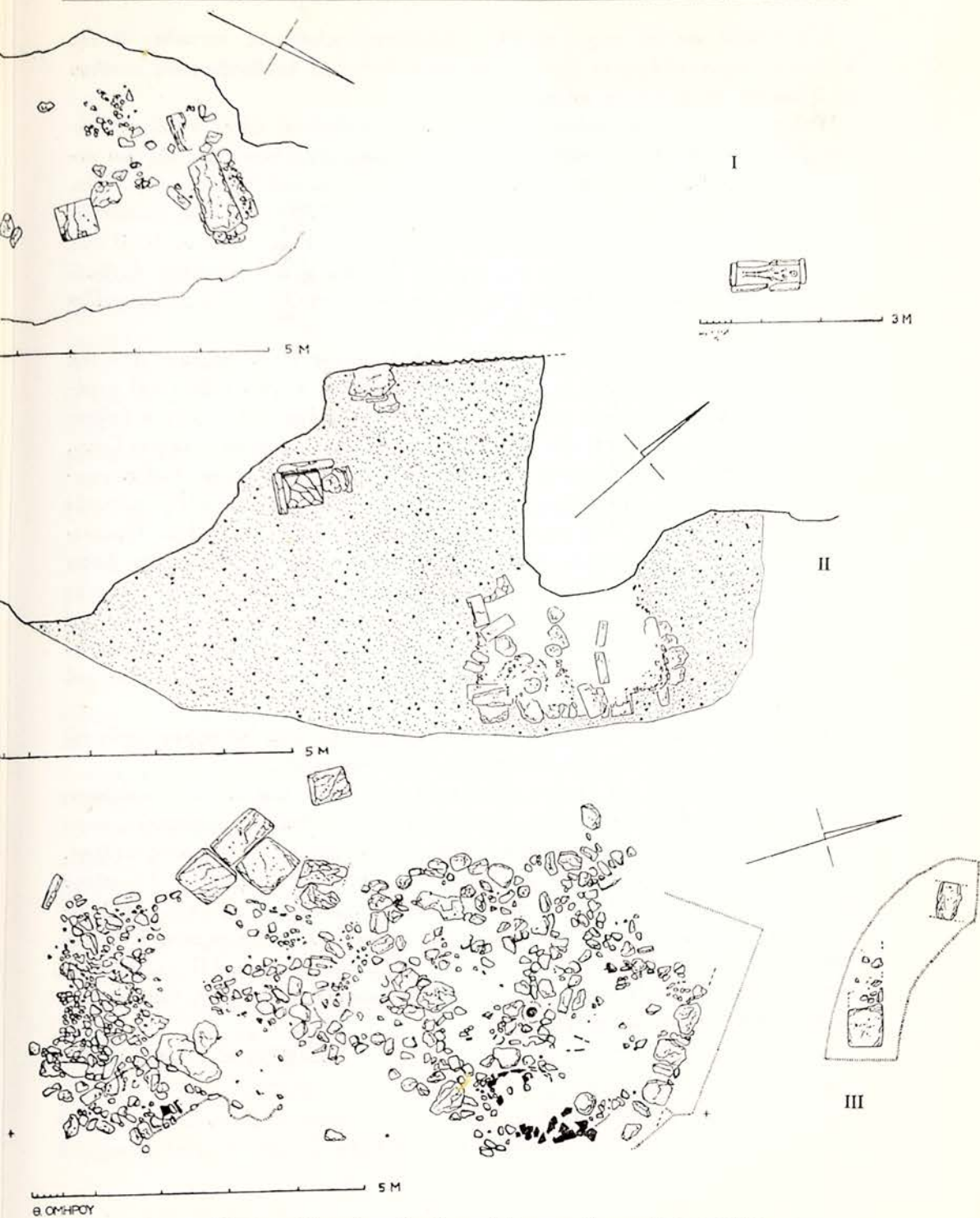
μέ ἐλαφρὰν ἀπόκλινσιν πρὸς Β, τὴν κεφαλὴν πρὸς ΝΑ καὶ ἐσωτερικὰς διαστάσεις $1.85 \times 0.50 \times 0.60$ μ. Ὁ σκελετὸς εὐρέθη εἰς ἀθλίαν κατάστασιν διαλύσεως καὶ εἶχεν ὕψος ± 1.60 μ. Ἐπὶ τῆς κάτω γνάθου ἦτο συμπιεσμένον λεπτότατον ἔλασμα χρυσοῦ, τὸ ὁποῖον εἶχε προσλάβει τὸ σχῆμα τῆς. Εἰς τὸ ἄκρον τῆς δεξιᾶς χειρὸς, κάτω ἀπὸ τὰ ὀστέα τῶν δακτύλων, ὑπῆρχε κώθων, φέρων διακόσμησιν γλωσσῶν (πίν. 70α). Ἀνευρέθησαν ἐπίσης χαλκῇ βελόνῃ παρὰ τὴν δεξιὰν χεῖρα, παρὰ δὲ τὴν ἀριστερὰν ὑαλίνη χάνδρα, φέρουσα διαμπερῇ ὀπῇ.

Τάφος XXIV. Ἀπεκαλύφθη εἰς τὸν ΝΑ τομέα τοῦ τύμβου, εἰς βάθος 7.50 μ. ἀπὸ τὴν ἐπιφάνειάν του, περὶ τὰ 12 μ. πρὸς Δ τοῦ τάφου XXIII. Ἦτο κιβωτιόσχημος, ἐκτισμένος διὰ σαθρῶν σχιστολιθικῶν πλακῶν καὶ ἀργῶν λίθων, ἐκαλύπτετο δὲ ὑπὸ τεσσάρων ὁμοίων πλακῶν καὶ λίθων εἰς τὰ μετὰ τῶν κενά. Ἐσωτερικαὶ διαστάσεις τάφου: $1.86 \times 0.45 \times 0.43$ μ. Ὁ σκελετὸς (ὕψους ± 1.60 μ.), ἀνήκων προφανῶς εἰς γυναῖκα, εὐρίσκετο εἰς κακὴν κατάστασιν διατηρήσεως, ἥ δὲ κάτω σιαγὼν εἶχεν ἀποκολληθῇ καὶ κυλήσει ἐπὶ τοῦ στήθους. Ἐντὸς τοῦ τάφου ἀνευρέθησαν εἰς κώθων ἐπὶ τῶν δακτύλων τῆς ἄκρας δεξιᾶς χειρὸς καὶ δύο λεπταὶ χαλκαῖ βελόναι ἐπὶ τοῦ δεξιοῦ ὤμου (πίν. 70β).

Τάφος XXV. Ἀπεκαλύφθη εἰς τὸν ἀνατολικὸν τομέα τοῦ τύμβου, εἰς βάθος 1.90 μ. ἀπὸ τὴν ἐπιφάνειάν του, εἰς θέσιν ὅπου ἐκτείνεται μέγα στρώμα καύσεως. Ὁ τάφος, κατεστραμμένος κατὰ μέγα μέρος καὶ κενός, ἦτο κιβωτιόσχημος καὶ εἶχε κατεϋθύνσιν ἀπὸ ΒΑ πρὸς ΝΔ. Ἐκ τοῦ τάφου διατηρήθησαν δύο καθέτως τοποθετημέναι σχιστολιθικαὶ πλάκες, ἀνήκουσαι εἰς τὰς πλευράς του καὶ μέρος τῆς στρώσεως τοῦ πυθμένους, ἀποτελουμένης ἐκ στρωτῆρος - κεράμου, λακωνικοῦ τύπου καὶ τριῶν λευκῶν ἀσβεστολιθικῶν πλακῶν (εἰκ. 3, II πίν. 71α). Διαστάσεις: μέγιστον μῆκος 1.10 μ., πλάτος 0.83 μ., ὕψος ± 0.47 μ.

Εἰς ἀπόστασιν 2.55 μ. ΒΑ τοῦ τάφου καὶ εἰς βάθος 2.50 μ. ἀπὸ τὴν ἐπιφάνειαν τοῦ τύμβου, εὐρέθη στρώσις λιθοπλίνθων καὶ λίθων ἀργῶν ἢ λογάδων, μὴ ἀποκαλυφθεῖσα πλήρως, διαστάσεων $3.40 \mu. \times 2.10 \mu.$, ἡ ὁποία χωρεῖ πρὸς τὸ κέντρον τοῦ τύμβου, εὐρισκομένη ἐπὶ τοῦ ἰδίου μὲ τὸν τάφον στρώματος καύσεως (εἰκ. 3, II). Ἡ στρώσις εὐρίσκεται 10 περίπου μ. πρὸς Δ τοῦ τάφου XXIII.

Εἰς ἀπόστασιν 3.50 μ. ἀπὸ τὸ δυτικὸν ἄκρον τῆς στρώσεως τῶν λίθων, 1 μ. ἀπὸ τοῦ βορείου ἄκρου τοῦ τάφου XXV καὶ 10 μ. νοτίως τοῦ τάφου XX, ἀπεκαλύφθη γωνία τοίχου, οἰκοδομημένου μὲ ἀργοὺς λίθους καὶ λιθοπλίνθους, τοῦ ὁποίου τὸ θεμέλιον εὐρίσκεται 2.80 - 3 μ. ἀπὸ τὴν ἐπιφάνειαν τοῦ τύμβου (εἰκ. 3, II, πίν. 71β). Ἡ νοτία πλευρὰ τοῦ τοίχου, διατηρεῖται ἐπὶ μήκους 0.26 μ. καὶ εἰς ὕψος 0.80 μ., ἐνῶ ἡ δυτικὴ ἀπεκαλύφθη ἐπὶ μήκους 1.25 μ., ἔχει δὲ ὕψος 1.50 μ. Ὁ προορισμὸς τῆς κατασκευῆς αὐτῆς παραμένει ἄδηλος.



Εἰκ. 3. Τύμβος «Καστάς». Στρώσεις λίθων, στρώμα καύσεως, τάφοι.

Εἰς τὸ θεμέλιον τοῦ τοίχου εὐρέθη μελαμβαφῆς κάρναρος, κάτωθεν δὲ τῆς στρώσεως περισυνελέγησαν δύο συνανήκοντα ὄστρακα ἐρυθροβαφοῦς κυαθίου μὲ ἐμπαιστὴν διακόσμησιν ἀνθεμίου.

Ὑπὸ τὸν τοῖχον, τὴν στρώσιν καὶ τὸν τάφον, ἀπλοῦται μέγα στρώμα καύσεως, ἐπικλινὲς πρὸς Ν, ἀποτελούμενον ἐκ τέφρας, ἀνθράκων καὶ ὀλίγων κεράμων, πάχους 0.02 μ., διαπιστωθὲν ἐπὶ μήκους 12 μ. καὶ πλάτους 6 μ. (εἰκ. 3, II). Κάτωθεν τοῦ στρώματος αὐτοῦ καὶ εἰς βάθος 0.30 - 0.45 μ., διεπιστώθη καὶ δεύτερον, μικροτέρας ἐκτάσεως, στρώμα καύσεως, πάχους 0.10 ἕως 0.17 μ., ἀποτελούμενον ὁμοίως ἐκ τέφρας, ἀνθράκων καὶ μεγάλου ἀριθμοῦ θραυσμάτων κεράμων. Ἡ ἔρευνα εἰς τὴν ὡς ἄνω θέσιν, ἣ ὁποία παρουσιάζει ἰδιαίτερον ἐνδιαφέρον, θὰ συνεχισθῇ.

Ἐν τέλει εἰς τὸ ΒΑ τμήμα τοῦ τύμβου καὶ εἰς βάθος 10 μ. περίπου ἀπὸ τῆς ἐπιφανείας του, ἀπεκαλύφθη ἐν μέρει μεγάλη στρώσις ἀργῶν λίθων καὶ κεράμων, ἥτις καλύπτει στρώμα μέλανος χρώματος, περιέχοντος τεμάχια ἀνθράκων. Μεταξὺ τῶν λίθων καὶ τῶν κεράμων διακρίνονται ὅστ᾽ καὶ σιαγῶν ζώου, περισυνελέγησαν δὲ καὶ ὄστρακα χονδροειδῶν ἀγγείων. Δὲν εἶναι εἰσέτι γνωστὸν τὸ μέγεθος τῆς στρώσεως, ὀριζομένης κατὰ τὴν βορείαν αὐτῆς πλευρὰν ὑπὸ τοιχαρίου, πλάτους 0.50 μ., ἀποκαλυφθέντος ἐπὶ μήκους 2.25 μ. Πρόκειται πιθανῶς περὶ σημαντικῆς ταφικῆς κατασκευῆς, ἀποτελούσης τὴν βάσιν μικροῦ τύμβου. Ἡ στρώσις ἔχει ἀποκαλυφθῇ ἐπὶ μήκους 10.20 μ. καὶ πλάτους 7.60 μ., χωρὶς νὰ διαπιστωθῇ εἰσέτι τὸ ἄκρον τῆς πρὸς τὸ ἐσωτερικὸν τοῦ τύμβου (εἰκ. 3, III, πίν. 72α). Εἰς τὴν δυτικὴν πλευρὰν τῆς τομῆς, ἀπεκαλύφθησαν πέντε ὀρθογώνιοι λιθόπλινθοι πωρολίθου, ἀτάκτως ἐρριμμένοι ἐπὶ τοῦ ἐδάφους.

Ἡ ἔρευνα εἰς τὰς ὡς ἄνω δύο θέσεις ἀνεστάλη, λόγῳ τοῦ ἐνσκήψαντος ἐν τῷ μεταξὺ χειμῶνος καὶ τῶν δυσμενεστάτων καιρικῶν συνθηκῶν.

Ἐκ τῆς ἐπιχώσεως τοῦ τύμβου περισυνελέγησαν ὄστρακα ἰωνικῶν κυλίκων, μελαμβαφῶν καὶ ἀβαφῶν ἀγγείων, ἀποτμήματα ὀξυπυθμένων ἀμφορέων, μαρμαρίνων ἰγδίων, πηλίνων γυναικείων προτομῶν, ἀπότμημα ἐπιστέψεως στήλης, διασφύζουσης ἔγχυ κυανοῦ χρώματος, ὡς καὶ λατύπαι μαρμαροῦ. Τὸ πλεόν ὅμως ἀξιόλογον εὑρημα ἦτο λίαν ἐνδιαφέρουσα ἐρμαϊκὴ στήλη (πίν. 72β), ὕψους 0.56 μ., τῆς ὁποίας τὸ κάτω μέρος ἀνευρέθη τὸν Φεβρουάριον, ἣ δὲ κεφαλὴ τὸν Ὀκτώβριον, εἰς τὸν ἀνατολικὸν τομέα τοῦ τύμβου. Ἡ κόμη φέρει στρόφιον, ἀποδίδεται δὲ σχηματικά, πλὴν δύο μακρῶν πλοκάμων, τῶν ὁποίων τὰ ἄκρα πίπτουν ἐπὶ τοῦ στήθους.

ΔΗΜΗΤΡΙΟΣ Ι. ΛΑΖΑΡΙΔΗΣ

5. ΑΝΑΣΚΑΦΗ ΠΑΛΑΙΟΧΡΙΣΤΙΑΝΙΚΩΝ ΒΑΣΙΛΙΚΩΝ ΑΜΦΙΠΟΛΕΩΣ

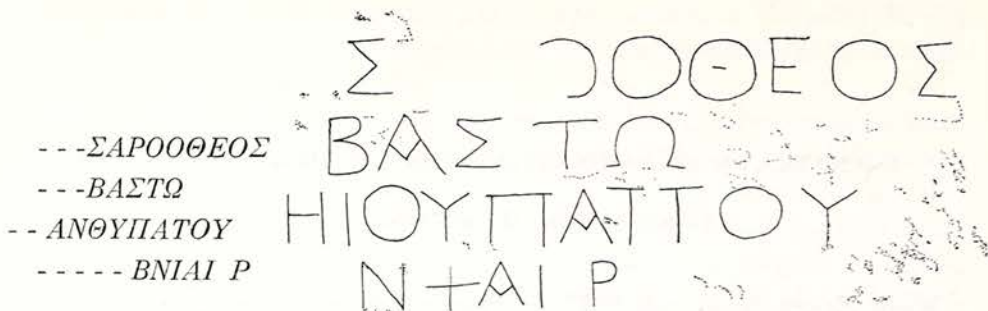
(Παρένθ. πίν. Β' καὶ πίν. 73 - 81)

Κατὰ Σεπτέμβριον τοῦ 1976 συνεχίσθη ἡ ἀνασκαφή τῶν παλαιοχριστιανικῶν βασιλικῶν τῆς ἀκροπόλεως τῆς παρὰ τὰς ἐκβολὰς τοῦ Στρυμόνος ἀρχαίας Ἀμφιπόλεως.

Ἡ ἔρευνα κατὰ τὸ ἔτος τοῦτο ἐστράφη: 1) εἰς τὴν ἀπομάκρυνσιν τῶν χωμάτων ἐξωτερικῶς τοῦ νοτίου τοίχου τῆς βασιλικῆς Α καὶ γενικῶς εἰς τὴν διαμόρφωσιν καὶ διευθέτησιν τοῦ χώρου διὰ νὰ κατασκευασθῇ τὸ ξύλινον στέγαστρον τοῦ νοτίου κλίτους αὐτῆς ὡς καὶ εἰς τὴν διευθέτησιν καὶ περίφραξιν τῆς παρακειμένης ρωμαϊκῆς ἐπαύλεως, 2) εἰς τὴν ἀποκάλυψιν τῶν ὑπὸ τῆς ἐπιχώσεως καὶ ἀγρίας βλαστήσεως καλυπτομένων τειχῶν τῆς ἀκροπόλεως, 3) εἰς τὴν ἀνασκαφὴν τοῦ ἐξωνάρθηκος (αἰθρίου) τῆς πρὸ τριετίας ἀνασκαφείσης βασιλικῆς Δ καὶ 4) εἰς τὴν ἐν μέρει ἀνασκαφὴν ἐπισημανθέντος πέμπτου κατὰ σειρὰν, περικέντρου πιθανῶς, κτηρίου κειμένου παρὰ τὸ ΒΑ ἄκρον τῆς ἀκροπόλεως καὶ πλησίον τῆς βασιλικῆς Β.

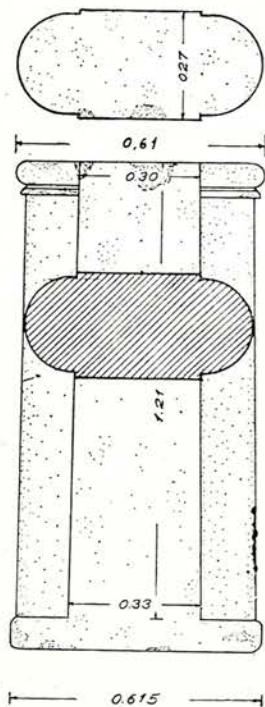
1) Β α σ ι λ ι κ ῆ Α : Εἰς τὸ νότιον κλίτος τῆς μεγάλης βασιλικῆς Α εἶχον ἀποκαλυφθῇ κατὰ τὴν ἀνασκαφὴν αὐτῆς ἐξαιρετοὶ ψηφιδωταὶ παραστάσεις (πίν. 73α)· διὰ νὰ προστατευθοῦν τὰ ψηφιδωτὰ ταῦτα ἐκαλύφθησαν ἔκτοτε μὲ ἄμμον. Παρὰ ταῦτα ὅμως, ὡς ἦτο ἐπόμενονον, τὰ ψηφιδωτὰ ἐφθείροντο ἐκ τῆς ὑγρασίας καὶ τῆς βλαστήσεως. Διὰ τὸν λόγον αὐτὸν ἀπεφασίσθη ἡ κατασκευὴ ξυλίνου προστατευτικοῦ στεγάστρου ἐφ' ὁλοκλήρου τοῦ νοτίου κλίτους τῆς βασιλικῆς Α. Κατ' ἀρχὰς ἀπεμακρύνθησαν τὰ ἐξωτερικῶς τοῦ νοτίου τοίχου τῆς βασιλικῆς Α κείμενα χώματα καὶ διηυθετήθη γενικῶς ὅλος ὁ χώρος γύρωθεν τοῦ νοτίου κλίτους χάριν τῆς κατασκευῆς ξυλίνου στεγάστρου πρὸς προστασίαν τῶν ἀποκαλυφθέντων ἐκεῖ ψηφιδωτῶν.

Κατὰ τὴν ἀφαίρεσιν καὶ ἀπομάκρυνσιν τῶν χωμάτων αὐτῶν ἀνευρέθη μαρμαρίνος διαχωριστικὸς ἀμφικιονίσκος παραθύρου, ὅστις προφανῶς ἀνῆκεν εἰς δίλοβον ἢ τρίλοβον παράθυρον τῆς νοτίας πλευρᾶς τῆς βασιλικῆς Α, ἔχων διαστάσεις 0.61×0.27 μ καὶ ὕψος 1.21 μ. (εἰκ. 2, πίν. 73β). Παρὰ τὴν ΒΑ γωνίαν τοῦ ἀνατολικοῦ ἐγκαρσίου τοίχου τῆς κόγχης τοῦ ἱεροῦ τῆς βασιλικῆς καὶ ἐπὶ πώρου λίθου διαστάσεων 1.10×0.56 μ. διεπιστώθη ὅτι εἶναι χαραγμένη ἐπιγραφὴ (εἰκ. 1, πίν. 74α), ἐνθα ἀναγινώσκει τις:



Εἰκ. 1. Ἐπιγραφή ἐπὶ πώρου λίθου.

Ἀνευρέθη ἐπίσης πήλινος ἀγωγὸς βαίνων παραλλήλως καὶ ἐν ἐπαφῇ μετὸν νότιον τοῖχον τῆς βασιλικῆς Α (πίν. 74β), ὁ ὁποῖος περισυνέλεγε τὰ ἐκ τῶν στεγῶν τῆς βασιλικῆς ὕδρια ὕδατα τῆς νοτίας πλευρᾶς καὶ τὰ ὠδήγει εἰς τὰς παρὰ τὴν ἀνατολικὴν ἀψίδα τῆς βασιλικῆς παρακειμένης μεγάλας δεξαμενάς, αἵτινες ἀπεκαλύφθησαν πρὸ τριετίας. Μετὰ τὴν ἀφαίρεσιν τῶν χωμάτων καὶ τὴν μετὰ μεγάλου κόπου ἀπομάκρυνσιν τριῶν μεγάλων κιόνων, οἱ ὁποῖοι ἔκειντο ἐπὶ τοῦ νοτίου κλίτους, ἤρχισεν ὑπὸ τοῦ ἀρχιτεχνίτου τῆς Ἑταιρείας Χαρ. Σφακιανάκη ἡ κατασκευὴ τοῦ ξυλίνου στεγάστρου τοῦ νοτίου κλίτους, τὸ ὁποῖον καὶ ἐπερατώθη κατὰ τέλειον τρόπον παρὰ τὰς πολλὰς τοπικὰς δυσχερείας λόγω τοῦ ἀπομεικρυσμένου τῆς περιοχῆς καὶ τῆς ἐλλείψεως καταλλήλων ἐργατῶν.



Εἰκ. 2. Σχέδιον τοῦ ἀμφικιονίσκου τοῦ πίν. 73β.

Μετὰ τὴν κατασκευὴν τοῦ ξυλίνου στεγάστρου θὰ ἐπακολουθήσῃ ἡ ἀφαίρεσις τῆς ἄμμου καὶ ἡ στερέωσις τῶν ψηφιδωτῶν παραστάσεων, αἱ ὁποῖαι θὰ εἶναι πλέον ὁραταὶ εἰς τὸν ἐπισκέπτην. Κατὰ τὸν αὐτὸν τρόπον ἐλπίζεται ὅτι θὰ στεγασθοῦν καὶ τὰ ψηφιδωτὰ τῶν ἄλλων βασιλικῶν Α, Β καὶ Γ.

2) Ἀκρόπολις: Ὅτε κατὰ τὸ 1975 ἤρχισεν ἡ ἀποκάλυψις τῶν τειχῶν τῆς ἀκροπόλεως, ἀφῆρθη ἡ ἐπίχωσις καὶ ἡ ἀγρία βλάστησις, ἥτις ἐκάλυπτε τὸ νοτίως τῆς βασιλικῆς Α τμήμα τῆς δυτικῆς πλευρᾶς τῶν τειχῶν. Ἡ ἀποκάλυψις τῶν τειχῶν τῆς ἀκροπόλεως συνεχίσθη καὶ κατὰ τὸ παρελθὸν ἔτος διὰ τῆς ἀφαιρέσεως τῆς ἐπιχώσεως βορείως τῆς βασιλικῆς Α, ὅτε εἰς ἀπόστασιν 42 μ. ἀπὸ ταύτης

ἀπεκαλύφθη τμήμα ἐκ τοῦ ἀρχαίου τείχους, μήκους 9 μ., ὡς καὶ ἄλλος ἐγκάρσιος τοῖχος βαίνων πρὸς Δυσμὰς, ὅστις ἀνεσκάφη ἐπὶ μήκους 7.40 μ.

Μετὰ τὴν ἀποκάλυψιν τῶν τειχῶν καὶ τὴν ἀνασκαφὴν καὶ ἄλλων ἐπισημανθέντων ἐντὸς τῆς ἀκροπόλεως κτηρίων εἶναι πρόδηλον ὅτι ὁλόκληρος ὁ ἐπὶ τῆς ἀκροπόλεως τῆς 'Αμφιπόλεως ἀρχαιολογικὸς χώρος θὰ προσλάβῃ ἐπιβλητικὴν ἐμφάνισιν.

3) Αἰθρίον βασιλικῆς Δ: Παραλλήλως πρὸς τὴν ἀποκάλυψιν τῶν τειχῶν τῆς ἀκροπόλεως καὶ τὴν κατασκευὴν τοῦ στεγάστρου τοῦ Ν κλίτους τῆς βασιλικῆς Α, ἤρξατο καὶ ἡ ἀνασκαφὴ τοῦ αἰθρίου τῆς παρακειμένης εἰς αὐτὴν βασιλικῆς Δ, ἥτις εἶχεν ἀνασκαφῇ πρότερον μέχρι τοῦ δυτικοῦ τοίχου τοῦ νάρθηκος. Μετὰ τὴν ἀνασκαφὴν τοῦ δυτικοῦ τοίχου τοῦ νάρθηκος τῆς βασιλικῆς Δ, διεπιστώθη ὅτι οὗτος ἔφερε δύο θύρας, τῶν ὁποίων εὐρέθησαν κατὰ χώραν τὰ μαρμάρινα κατώφλια (πίν. 75α-β καὶ παρένθ. πίν. Β'). Ἡ ἀνασκαφὴ ἐπροχώρησε πρὸς Δυσμὰς τοῦ αἰθρίου καὶ ἀπεκάλυψεν, ὅτι εἰς ἀπόστασιν 4.20 μ. ἀπὸ τοῦ δυτικοῦ τοίχου τοῦ νάρθηκος ἔβαινε παραλλήλως πρὸς αὐτὸν μαρμαρίνος στυλοβάτης πλάτους 0.68 μ. καὶ μήκους 11.36 μ. Ἐπὶ τούτου εὐρέθησαν κατὰ χώραν 6 μαρμάρινοι ἰωνικαὶ βάσεις, ἀπέχουσαι ἀλλήλων 1.87 μ., πλὴν τῶν ἀκραίων αἱ ὁποῖαι εὐρίσκοντο εἰς ἀπόστασιν 2.50 μ., καὶ εἶχον πλάτος 0.43 μ. καὶ ὕψος 0.23 μ. Ὁ στυλοβάτης διεπιστώθη ὅτι ἔτρεχε παραλλήλως πρὸς τὸν ἀνατολικόν, τὸν νότιον, τὸν βόρειον καὶ τὸν δυτικὸν τοῖχον τοῦ αἰθρίου καὶ εἰς ἀπόστασιν 4.20 μ. ἀπὸ τοῦ ἀνατολικοῦ τοίχου, ἐνῶ ἀπὸ τοῦς ἄλλους ἀπέχετο 3.50 μ. ἐδημιουργεῖτο οὕτω πέριξ τοῦ αἰθρίου περιστύλιον (στοᾶ), ὡς συμβαίνει καὶ εἰς πολλὰς ἄλλας παλαιοχριστιανικὰς βασιλικὰς (Νικοπόλεως Α, Φθιωτῖδων Θηβῶν Α καὶ Β, Ἐπιδαύρου, Ἀγ. Σοφίας Κωνσταντινουπόλεως κλπ.)¹. Τὸ αἶθριον μετρηθὲν μετὰ τὴν ἀνασκαφὴν ἐξηκριβώθη ὅτι εἶχε μῆκος μὲν ἀπ' Ἀνατολῶν πρὸς Δυσμὰς 19.20 μ., πλάτος δὲ ὅσον τὸ τῆς βασιλικῆς, ἥτοι 18.36 μ., δηλ. σχεδὸν τετράγωνον. Ἐπὶ τῶν βάσεων τῶν στοῶν τοῦ ἔβαινον ὁλόσωμοι μαρμαρίνοι κίονες, ὕψους 2.38 μ. μὲ ἄνω διάμετρον 0.27 μ. καὶ κάτω 0.35 μ., οἱ ὁποῖοι ἐστέφοντο ἀπὸ ἰωνικὸν κιονόκρανον διαστάσεων $0.46 \times 0.30 \times 0.06$ μ. καὶ ἐπίθημα μὲ σταυρόν, διαστάσεων $0.64 \times 0.36 \times 0.15$ μ. Ἐκ τῶν κίωνων τῶν στοῶν εὐρέθησαν ἐντὸς τῶν χωμάτων 2 ἀκέραιοι μετὰ τῶν ἰωνικῶν κιονοκράνων καὶ τῶν ἐπιθημάτων των (ἐκ τῶν ὁποίων ὁ εἷς ἀνεστηλώθη ἐπὶ τῆς βάσεώς του ὑπὸ τοῦ ἀρχιτεχνίτου Χ. Σφακιανάκη) καὶ τέσσαρες τεθραυσμένοι συναρμολογηθέντες ἐπὶ τόπου (πίν. 76α - β). Πλὴν ὅμως τῶν μεγάλων κίωνων ποὺ ἀνῆκον εἰς τὸν ἰσόγειον στυλοβάτην τῆς στοᾶς τοῦ περιστυλίου τοῦ αἰθρίου, εὐρέθησαν καὶ 5 μικρότεροι κορμοὶ κίωνων, ἀκέραιοι μετὰ τῶν βάσεών των, τοῦ ἰωνικοῦ κιονοκράνου των

1. Γ. Α. ΣΩΤΗΡΙΟΥ, Χριστιανικὴ καὶ βυζαντινὴ ἀρχαιολογία (1942) Α', 216 κέ. Α. Κ. ΟΡΛΑΝΔΟΣ, Ἡ ξυλόστεγος παλαιοχριστιανικὴ βασιλική (1952) Α', 94 κέ. (ιδίαι σ. 100, 101).

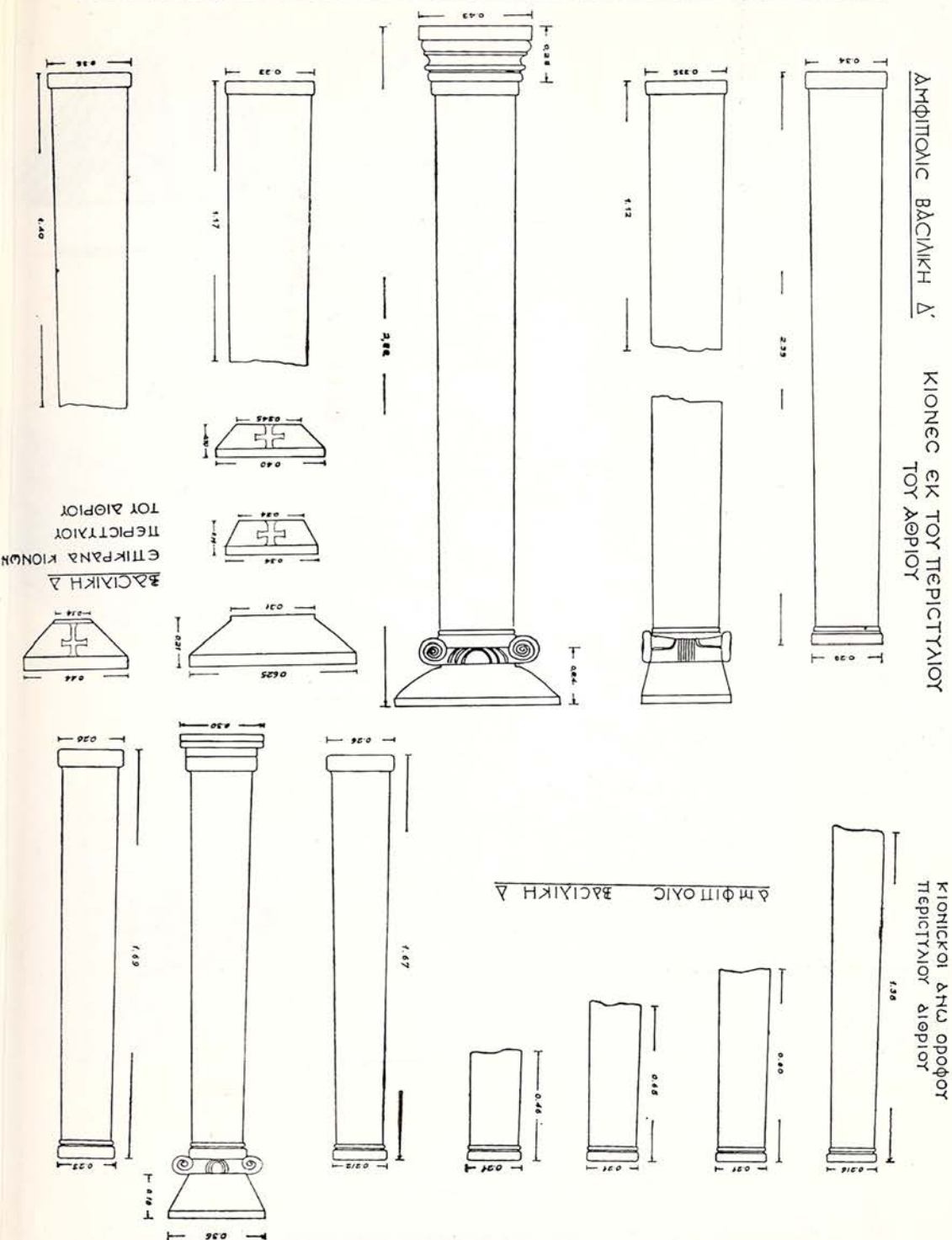
καὶ τοῦ ἐπιθήματός των, τρία τεμάχια μήκους 0.70 - 0.90 μ. τοῦ ἄνω μέρους τῶν κορμῶν καὶ ἓν τεμάχιον τοῦ κάτω μέρους μήκους 0.58 μ., προσηρμοσμένον διὰ μολύβδου ἐπὶ τῆς βάσεώς του (εἰκ. 3). Εὐρέθησαν δηλ. ἐν συνόλῳ 9 μικρότεροι κίονες οἱ ὅποιοι εἶχον ὕψος 1.69 μ. με ἄνω διάμετρον 0.21 μ. καὶ κάτω 0.25 μ. Ἡ βάσις των εἶχε πλάτος 0.30 καὶ ὕψος 0.09 μ., τὸ κιονόκρανον 0.33×0.06 καὶ τὸ ἐπίθημα 0.36×0.18 μ. (πίν. 76α - β). Καὶ τίθεται ἤδη τὸ ἐρώτημα: ποῦ ἀνῆκε τὸ πλῆθος τῶν μικροτέρων αὐτῶν κίωνων; εἶναι προφανές ὅτι οἱ μὲν μεγάλοι κίονες, ὕψους 2.39 μ., ἀνῆκον εἰς τὸν ισόγειον στυλοβάτην τοῦ περιστυλίου τοῦ αἵθριου, ἐνῶ οἱ μικρότεροι, ὕψους 1.67, ἀνῆκον ἀσφαλῶς εἰς τὸν ὄροφον αὐτοῦ. Ἐπομένως ἡ περιβάλλουσα τὸ αἶθριον στοὰ ἦτο διώροφος, ὅπως εἰς τὸ αἶθριον τοῦ κωνσταντινείου ναοῦ τῆς Γεννήσεως ἐν Βηθλεὲμ καὶ τῆς ἐν Θεβέστη (Tébessa) τοῦ Ἀλγερίου βασιλικῆς¹.

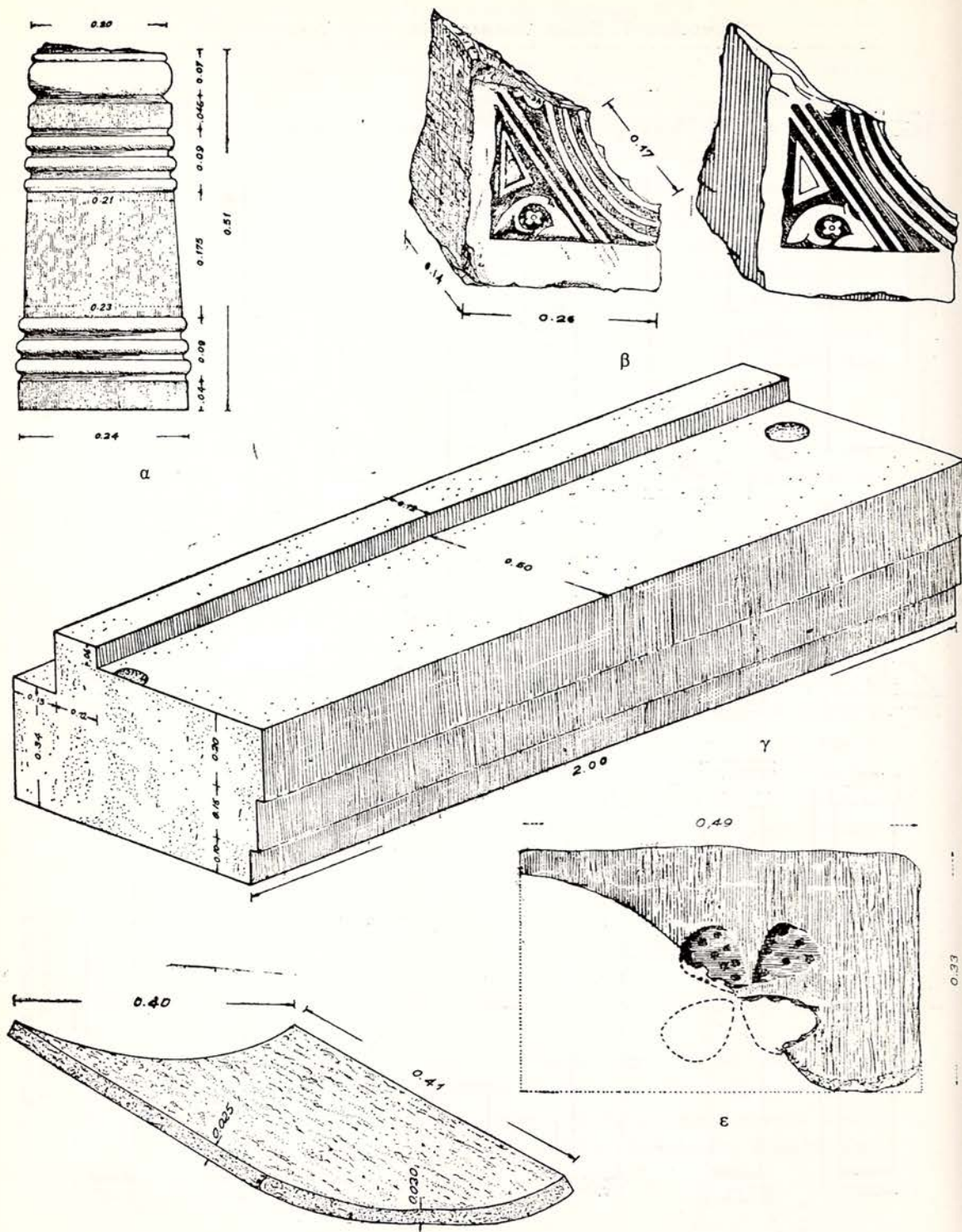
Ἐπὶ τοῦ δυτικοῦ τοίχου τοῦ αἵθριου καὶ εἰς ἀπόστασιν 6.50 μ. ἀπὸ τοῦ βορείου τοίχου αὐτοῦ ὑπῆρχε θύρα εἰσόδου, ἀνοίγματος 2 μ., με μαρμαρίνον κατώφλιον προερχόμενον ἀπὸ ἐπιστύλιον ἀρχαίου ναοῦ. Εἰς τὴν βορείαν πλευρὰν τοῦ αἵθριου καὶ εἰς ἀπόστασιν 7.27 μ. ἀπὸ τοῦ ἀνατολικοῦ τοίχου αὐτοῦ ἀνευρέθη εἰς τὴν θέσιν του μαρμαρίνον κατώφλιον μεγάλης θύρας εἰσόδου εἰς τὸ αἶθριον, ἀνοίγματος 2.85 μ., ἡ εἰς τὸ ὅποιον ἄνοδος ἐγίνετο διὰ δύο μαρμαρίνων βαθμίδων πλάτους 0.51 καὶ ὕψους 0.21 μ. (πίν. 77α καὶ παρ. πίν. Β'). Πρὸ τοῦ μεγάλου αὐτοῦ κατωφλίου ἀπεκαλύφθη διαμέρισμα διαστάσεων 5.80×6.27 μ., τὸ δάπεδον τοῦ ὁποίου ἦτο ἐστρωμένον με ψηφιδωτά (πίν. 77α). Ἐπὶ τῆς βορείας πλευρᾶς τοῦ χώρου τούτου ἀπεκαλύφθη καὶ μαρμαρίνη βάσις μήκους 2.82 μ. καὶ πλάτους 0.68 μ., ἥτις ἔφερε κατὰ μῆκος εἰς τὸ μέσον ἐγκοπὴν (αὐλακκὰ) πλάτους 8 ἐκ. καὶ βάθους 5 ἐκ., ἐντὸς τῆς ὁποίας θὰ προσηρμόζοντο μαρμαρίνα θωράκια. Εἰς τὰ ἄκρα τῆς μαρμαρίνης αὐτῆς βάσεως ἀνευρέθησαν δύο χονδροὶ πεσσίσκοι με γλυφὰς καὶ με γλυπτὴν ταινίαν ἐκ κληματίδων. Φαίνεται κατὰ ταῦτα πιθανὸν ὅτι ἐκ τοῦ χώρου τούτου θὰ εἰσῆρχετο ὁ ἐπίσκοπος εἰς τὸ αἶθριον καὶ ἐξ αὐτοῦ θὰ μετέβαινε διὰ τοῦ κυρίως ναοῦ εἰς τὸ ἱερόν (πίν. 77α).

Παραπλευρῶς τοῦ χώρου τούτου καὶ παρὰ τὴν ΒΔ γωνίαν τοῦ αἵθριου ἀνευρέθη καὶ ἕτερον διάμερισμα διαστάσεων 5.80×6 μ., τὸ ὅποιον θὰ ἐχρησίμευε πιθανῶς διὰ τὰς ἀνάγκας τῶν προσκυνητῶν. Εἰσῆχeto δέ τις εἰς αὐτὸ ἐκ τοῦ αἵθριου διὰ θύρας ἀνοίγματος 1.45 μ., εὐρισκομένης εἰς τὸ μέσον τῆς νοτίας πλευρᾶς τοῦ διαμερίσματος τούτου.

Κατὰ τὴν ἀνασκαφὴν τοῦ αἵθριου ἀνευρέθησαν μέχρι τοῦδε πολλὰ τεμάχια θωρακίων καὶ διατρήτων μαρμαρίνων πλακῶν, μεγάλοι κέραμοι καὶ ὀπτόπλινθοι (εἰκ. 4) καθὼς καὶ ὠραῖον μικρὸν κορινθιακὸν κιονόκρανον διαστ. $0.40 \times 0.40 \times 0.24$ μ. (πίν. 78α - β) με βαθεῖαν ἀνάγλυφον διακόσμησιν

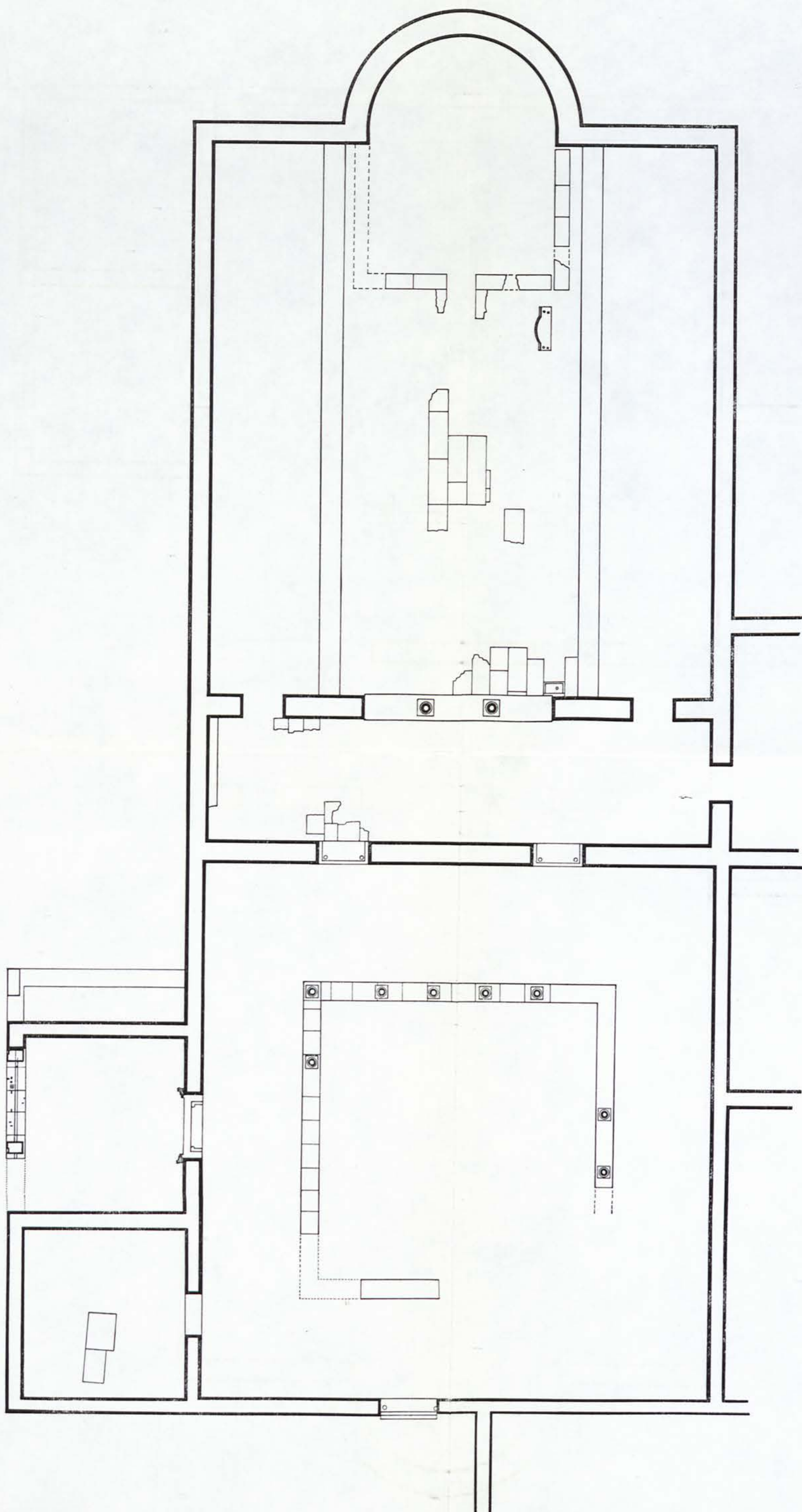
1. Α. Κ. ΟΡΛΑΝΔΟΣ, ἔ.δ. 105 κέ.



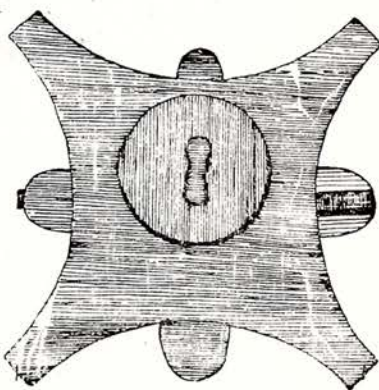

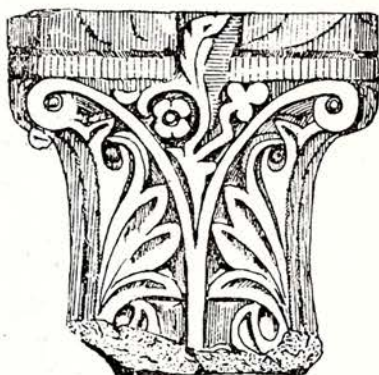



Εικ. 4. Βασιλική Δ. α. Πεσσίσκοι συμφυοῦς κιονίσκου τέμπλου. β. Τεμάχια μαρμαρίνων θωρακίων. γ. Μαρμαρίνον κατώφλιον εισόδου ἐπὶ δυτ. τοίχῳ αἰθρίου (ἀπὸ ἀρχαῖον ἐπιστύλιον). δ. Κέραμος στρωρὴρ. ε. Μαρμαρίνη πλάξ.

ΒΑΣΙΛΙΚΗ Δ' ΑΜΦΙΠΟΛΕΩΣ



ἐκ φύλλων ἀκάνθης. Εἰς τὰς τέσσαρας γωνίας του καταλήγουν ἑλικες ἐν εἴδει κεράτων κάτωθεν τῶν ὁποίων διαμορφοῦται μορφή κριοῦ. Εἰς τὸ μέσον ὑπάρχει εἰς μὲν τὴν μίαν πλευρὰν φύλλον ἀκάνθης καταλήγον ἄνω εἰς ἄνθος λωτοῦ,



Εἰκ. 5. Σχέδια τοῦ κιονοκράνου τοῦ πίν. 78α-β.

εἰς δὲ τὴν δεξιὰν πλευρὰν ἀνάγλυφος σταυρὸς καὶ εἰς τὴν ἐν συνεχείᾳ πλευρὰν ἀνθέμιον μὲ λωτόν, ἐνῶ εἰς τὴν τετάρτην ὑπάρχουν δύο ρόδακες καὶ ὑπεράνω αὐτῶν φύλλον μετὰ λωτοῦ (εἰκ. 5).

Κατὰ τὴν ἀνασκαφὴν τοῦ αἰθρίου εὐρέθη ἐπίσης καὶ μαρμαρινὴ ἀναθηματικὴ ἐνεπίγραφος πλάξ διαστάσεων $0.23 \times 0.32 \times 0.05$ μ. (εἰκ. 6 καὶ πίν. 77β) ἡ ὁποία, ὡς φαίνεται ἐκ τοῦ σχήματος τῶν γραμμάτων της, ἔφερε παλαιοχριστιανικά

νικὴν ἐπιγραφὴν εἰς 7 σειράς, ἐκ τῶν ὁποίων σώζονται καθαρά μόνον τὰ γράμματα τῆς τετάρτης καὶ πέμπτης σειρᾶς, ἔνθα ἀναγινώσκει τις τὰς λέξεις:

- ΝΙΚΑ
- ΤΗΘ
- ΣΑΛΟΝΙΚΕΥΣ
- ΑΜΦΙΠΟΛΕΩΣ
- ΝΟΣ
- ΗΣ



Εἰκ. 6. Σχέδιον μαρμαρίνης ἐνεπιγράφου ἀναθηματικῆς πλακῶς ἐκ τοῦ αἰθρίου τῆς βασιλικῆς Δ.

4) Κτήριον Ε: Εἰς τὸ ΒΑ ἄκρον τῆς ἀκροπόλεως καὶ παρὰ τὴν βασιλικὴν Β ἐπεσημάνθη ὑπὸ τοῦ ἀνασκάπτοντος καὶ ἄλλο κτήριο, τὸ ὁποῖον πιθανώτατα εἶναι τὸ πέμπτον κατὰ σειρὰν εὐρισκόμενον παλαιοχριστιανικὸν κτίσμα ἐπὶ τῆς ἀκροπόλεως τῆς Ἀμφιπόλεως. Κατὰ τὴν ἀνασκαφὴν τοῦ κτηρίου τούτου ἀπεκαλύφθη πρὸς Ἀνατολὰς τμήμα τοῖχου πάχους 0.80 μ. καὶ μήκους 4.95 μ. Ὁ τοῖχος αὐτὸς εἰς τὸ πρὸς Βορρᾶν ἄκρον τοῦ στρέφει βαίνων πρὸς Δυσμᾶς καὶ εἶναι ἐλαφρῶς καμπύλος· εἰς ἀπόστασιν 15.40 μ. ἀπὸ τῆς συναντήσεως μετὰ τοῦ ὡς ἄνω ἀνατολικοῦ τοῖχου ἀνοίγεται θύρα πλάτους 1.60 μ. Ἐν συνεχείᾳ ἐκτείνεται ἄλλος ἐπίσης ἐλαφρῶς καμπύλος τοῖχος, ὅστις ἀνεσκάφη ἐπὶ μήκους 2.20 μ. Ἐπὶ τοῦ πρώτου καμπύλου τοῖχου καὶ εἰς ἀπόστασιν 12.40 μ. ἀπὸ τῆς συναντήσεως αὐτοῦ μετὰ τοῦ ἀρχικῶς ἀνευρεθέντος ἀνατολικοῦ τοῖχου, ἀνευρέθη ἄλλος τοῖχος πάχους 0.70 μ., βαίνων πρὸς Βορρᾶν, ὅστις εἰς μήκος 5.60 μ. στρέφει πρὸς Δυσμᾶς μετὰ τὸ αὐτὸ πάχος καὶ εἰς μήκος 17.40 μ. κάμπτεται πρὸς Νότον (εἰκ. 7, πίν. 79α).

Κατὰ τὴν ἀνασκαφὴν τοῦ ὡς ἄνω τμήματος τῶν τοίχων τοῦ νέου αὐτοῦ ἐπισημανθέντος κτηρίου ἀνευρέθησαν:

1. Παρὰ τὴν ἀρχὴν τοῦ ἀνασκαφέντος ἀνατολικοῦ τοῖχου στρώσις ἐκ λευκῶν μαρμαρίνων πλακῶν.

2. Σωρὸς ἐκ μεγάλων πλίνθων καὶ κεράμων διαστάσεων $0.03 \times 0.25 \times 0.30$ μ.

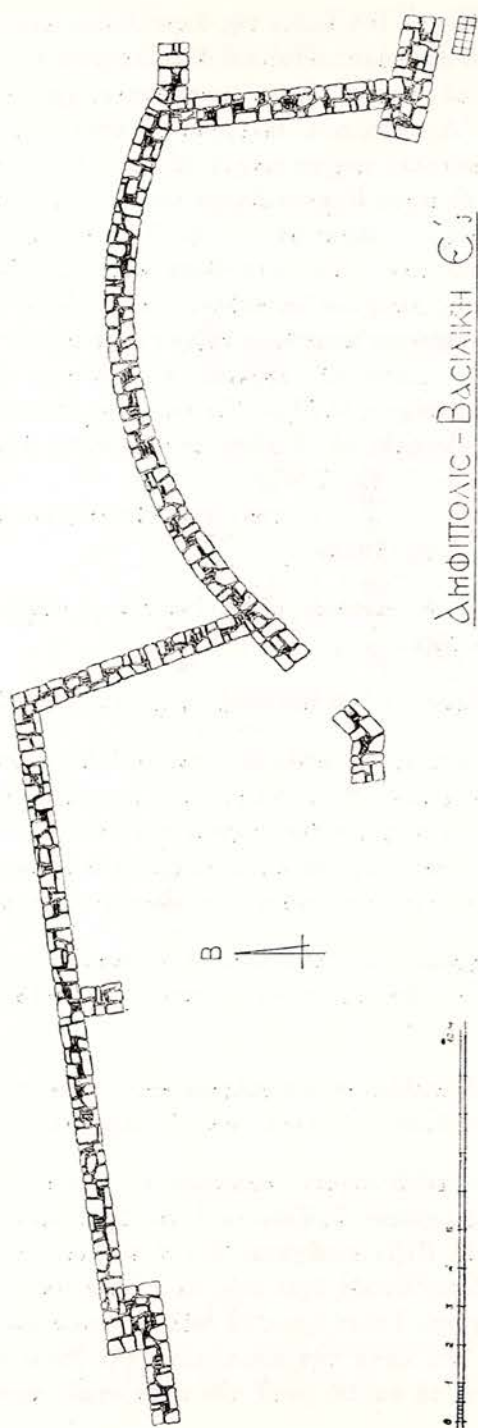
3. Πολλὰ τεμάχια μαρμαρίνων πλακῶν πάχους 0.02 μ. καὶ πλῆθος ζεύξεων, ὡς καὶ τεμάχια ἐγχρώμων ψηφίδων πάχους 2.5 ἐκ. (πίν. 79β, 80α). Τὰ ἀντικείμενα αὐτὰ εὐρέθησαν πλησίον τῶν τοίχων τοῦ κτηρίου, πρᾶγμα ποῦ ὑποδηλοῖ ὅτι οἱ τοῖχοι τοῦ ἔφερον εἰς τὰ κάτω τμήματα ὀρθομαρμάρωσιν μετὰ ζεύξεων, ἐνῶ τὰ ἄνω μέρος των θὰ ἔφερον ψηφιδωτάς παραστάσεις.

4. Μαρμάρινος διαχωριστικὸς ἀμφικιονίσκος παραθύρου (εἰκ. 8, πίν. 80β) ὅμοιος μὲ ἐκείνους τοὺς ὁποίους συναντῶμεν εἰς τὰς παλαιοχριστιανικὰς βασιλικάς.

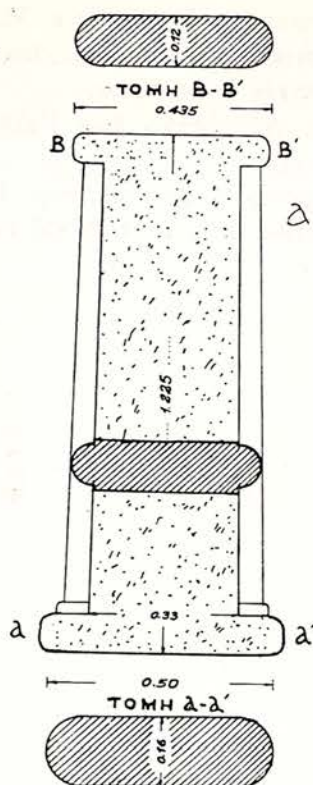
5. Δύο ἐπίκρανα μὲ κοιλόκυρτον κυμάτιον παραστάδος τοῖχου ἐκ φαιοῦ μαρμάρου, διαστ. $0.62 \times 1.26 \times 0.50$ μ. (εἰκ. 9, πίν. 81α).

Ἐκ τῶν ἀνωτέρω εὐρεθέντων ἀντικειμένων καὶ ἰδίᾳ ἐκ τοῦ μαρμαρίνου ἀμφικιονίσκου, τῶν μαρμαρίνων ζεύξεων καὶ τῶν ἐγχρώμων τεμαχίων (ἐντοιχίων) ψηφιδωτῶν (πίν. 81β) συνάγεται, ὅτι τὸ νέον κτήριο εἶναι πιθανώτατα παλαιοχριστιανικόν, ὅπερ ἐπειδὴ ἔχει τοὺς πρὸς Ἀνατολὰς τοίχους καμπύλους, ἴσως νὰ ἦτο τετράκογχον. Τοῦτο ὅμως θὰ δείξῃ ἡ ὁλοκληρωτικὴ ἀνασκαφὴ του.

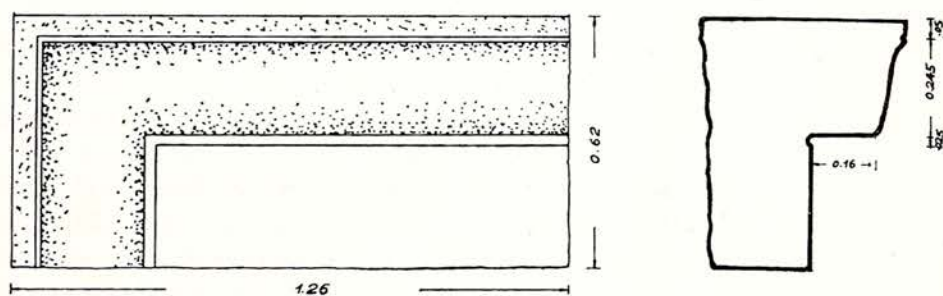
Τέλος ἀναφέρεται ὅτι κατὰ τὴν ἀνασκαφὴν τῆς βασιλικῆς Δ ἀνευρέθησαν τρία χαλκᾶ νομίσματα τὰ ὁποῖα, μετὰ τὸν καθαρισμὸν των ἐταυτίσθησαν ὑπὸ



Εἰκ. 7. Βασιλικὴ Ε.



Εἰκ. 8. Σχέδιον τοῦ ἀμφικιονίσκου τοῦ πίν. 81β.



ΒΑΣΙΛΙΚΗ Ε;

ΜΑΡΜΑΡΙΝΟΝ ΕΠΙΘΗΜΑ
ΠΑΡΑΣΤΑΔΟΣ ΤΟΙΧΟΥ

Εἰκ. 9. Σχέδιον τοῦ ἐπιθήματος τοῦ πίν. 81α.

τῆς διευθυντρίας τῆς Νομισματικῆς Συλλογῆς κ. Μ. Καραμεσίνη - Οἰκονομίδου, εἰς τὴν ὁποίαν καὶ κατετέθησαν, ὡς ἀκολούθως:

1. Κοινοῦ Μακεδόνων, ἐποχῆς Καρακάλλα.
2. Θεσσαλονίκης, ἐποχῆς Αὐγούστου ἕως Γαλλιανοῦ, πρβ. SNG Cop., ἀριθ. 392.
3. Μικρὰ χαλκῇ ὑποδιαίρεσις Μαρκιανοῦ, πρβ. H. Adelson - G. Kustas, A bronze Hoard of the Period of Zeno I, NNM 148, 62 - 66, ἀριθ. 313 κέ.

ΕΥΣΤΑΘΙΟΣ Γ. ΣΤΙΚΑΣ

6. ΣΚΑΦΙΚΕΣ ΕΡΕΥΝΕΣ ΣΤΗ ΜΑΚΕΔΟΝΙΑ

Κατά τὸ 1976 συνέχισα τὴ μελέτη τῶν παλαιῶν ἀνασκαφῶν μου καὶ τῶν εὐρημάτων μου στὴν Κεντρικὴ καὶ στὴ Δυτικὴ Μακεδονία. Μὲ τὴν οἰκονομικὴ ἐνίσχυση τῆς Ἀρχαιολογικῆς Ἑταιρείας ἔγιναν κυρίως οἱ ἔρευνές μου στὸ Ἀμμώνιο τῆς Χαλκιδικῆς, στὴν Πέλλα, στὰ Λευκάδια τῆς Ναούσης καὶ στὴ Λευκόπετρα τῆς Βεροίας.

Οὕτε κατὰ τὸ 1976 ὁλοκληρώθηκε μελέτη γιὰ τελικὴ δημοσίευση, ἀλλὰ, σὲ κυριακάτικα φύλλα τῆς ἡμερησίας τῆς Θεσσαλονίκης («Ἑλληνικὸς Βορᾶς»), εἶδαν τὸ φῶς τῆς δημοσιότητος ἐκλαϊκευτικὰ ἄρθρα, ποὺ ὅπωςδὴποτε ἐνδιαφέρουν καὶ εἰδικούς ἐπιστήμονες. Ἀναφέρονται στὸ Ἀμμώνιον¹, στὴν Πέλλα², στὰ Λευκάδια³ καὶ στὸ Ἱερὸ τῆς Μητρὸς Θεῶν καὶ τὶς ἐπιγραφές του⁴.

Ἐξ ἄλλου στὴν Ἐγκυκλοπαίδεια τοῦ Princeton γιὰ κλασικοὺς τόπους δημοσίευσα ἐκτὸς ἄλλων τὰ ἄρθρα γιὰ τὴν Πέλλα καὶ τὰ Λευκάδια⁵. Ἐπίσης στὸ Μακεδονικὸν Ἡμερολόγιον τοῦ Νικ. Σφενδόνη τοῦ ἔτους 1977⁶ δημοσίευσα μικρὸ ἄρθρο γιὰ ἀπελευθερωτικὲς ἐπιγραφές τῆς Μακεδονίας, μεταξὺ τῶν ὁποίων καὶ τῆς Λευκόπετρας, μὲ τὸν τίτλο «Πολυσήμαντες ἀπελευθερωτικὲς ἐπιγραφές». Τέλος ἀπὸ τὴ μελέτη τῶν ἐπιγραφῶν τῆς Λευκόπετρας στὸ Μουσεῖο τῆς Βεροίας κατὰ τὸ 1976 βγῆκε τὸ κείμενο διαλέξεών μου στὸ Institute for Advanced Study τοῦ Princeton κατὰ τὸν Μάρτιο τοῦ 1977. Τὸ περιεχόμενο τῆς ὁμιλίας αὐτῆς, μὲ προσθήκες ἢ ἀφαιρέσεις, ἀνακοινώθηκε ἐπίσης στὸ Πρῶτο Τοπικὸ Συμπόσιο στὴν Καβάλα (18 - 20 Ἀπριλίου 1977), στὸ ἑβδομο Διεθνὲς Συνέδριο Ἑλληνικῆς καὶ Λατινικῆς Ἐπιγραφικῆς (Κωνσταντσα, 9 - 15 Σεπτεμβρίου 1977) καὶ στὸ Τρίτο Διεθνὲς Συμπόσιο γιὰ τὴν Ἀρχαία Μακεδονία (Θεσσαλονίκη, 21 - 25 Σεπτεμβρίου 1977).

Δὲν δημοσιεύονται οἱ διαλέξεις τοῦ Institute for Advanced Study καὶ δὲν θὰ δημοσιευθοῦν ἀτυχῶς οὔτε τὰ Πρακτικὰ τοῦ Συνεδρίου τῆς Κωνσταντίας. Ἐλπίζεται ὅμως ὅτι θὰ δημοσιευθοῦν ἀπὸ τὸ Ἰνστιτοῦτο Βαλκανικῶν Σπουδῶν τῆς Θεσσαλονίκης τὰ Πρακτικὰ τοῦ Τοπικοῦ Συμποσίου τῆς Καβάλας καὶ μάλιστα τοῦ Συμποσίου τῆς Θεσσαλονίκης, τοῦ ὁποίου τὰ Πρακτικὰ

1. Ε. Β. 18.7.1976.

2. Ε. Β. 11.4.1976 καὶ 30.5.1976.

3. Ε. Β. 16.5.1976 καὶ 23.5.1976.

4. Ε. Β. 22.4.1976 καὶ 25.12.1976.

5. Ἰδὲ ἄρθρα Pella καὶ Lefkadia καὶ πρβ. Beroia.

6. Σελ. 133 - 160.

δημοσιεύονται μὲ τὸν τίτλο «Ἀρχαία Μακεδονία - Ancient Macedonia». Σ' αὐτὰ τὰ τελευταῖα θὰ παρουσιασθεῖ μιὰ πρώτη, κάπως ἐκτενέστερη, ἔκθεση περιληπτικὴ τοῦ συνόλου τῶν ἐπιγραφῶν τῆς Λευκόπετρας, ὥστε δὲν θὰ ἤθελα νὰ ἐπαναληφθεῖ ἐδῶ.

Θὰ περιορισθῶ λοιπὸν ἐδῶ νὰ δώσω ἓνα ἀκόμη παράδειγμα ἐπιγραφῆς¹ ἀπὸ τὸ νὰ τῆς Μητρὸς Θεῶν Αὐτόχthonος:

- Ἔτους **Η** ξ(σ) τοῦ καὶ βπτ,
 μηνὸς Δεῖου λ·
 Αὐρηλῖος Νεικόβουλος
 4 ὁ πρὶν Νεικοβούλου, Βαι-
 ροιαῖος, οἰκῶν ἐν Αὐράν-
 τῳ χωρίῳ Αὐρηλίου Νεικά-
 νορος, χαρίζομε παιδί-
 8 σκην ὀνόματι Εὐβούλῃν,
 ὡς ἐτῶν ιη, γένι Μακεδο-
 νικῇν, οἰκογενῆς. ταύτην
 χαρίζομε Μητροὶ Θεῶν Αὐτό-
 12 χthonι, ὅπως προσμείνῃ τῷ
 κυρίῳ τὸν τῆς ζωῆς χρόνον,
 μετὰ δὲ τὴν τελευτὴν εἶναι
 Μητρὸς Θεῶν κατὰ τὴν ἀπό-
 16 φασιν τὴν Τερτυλλιανοῦ Ἀ-
 κύλα· ἐπιμελουμένου Αἰ-
 (λ)ίου Ἐπιγένους, ἱερωμένης
 Αὐρηλίας Σαφφῶς.

Η ξτ

Στὸν πρῶτο στίχο ἔχουμε λανθασμένο τὸν ἀριθμὸ τοῦ σεβαστοῦ ἔτους. Μποροῦμε νὰ κάνουμε τὴν ἀποκατάσταση, ἀλλ' ὅχι μόνον μὲ τὴ βοήθεια τοῦ ἐπαρχιακοῦ ἔτους, ποὺ ἀκολουθεῖ, γιατί εἶναι κι' αὐτὸ ὑποπτο, ἀφοῦ δὲν συμπίπτει μὲ τὸ ἀκτιακό. Τὴν ἀσφάλεια μᾶς ἐγγυᾶται ἡ μνεία, στοὺς στίχους 17 - 19, Ἐπιμελητοῦ καὶ Ἱερείας. Ὁ Αἴλιος Ἐπιγένης μνημονεύεται σὲ ἄλλη χρονολογημένη ἐπιγραφὴ (ἔτους σεβαστοῦ 265) καὶ ἡ Αὐρηλία Σαφφῶ ἀναφέρε-

1. Ἄλλη μία δόθηκε στὸ Ἔργον 1976, 53 κέ., εἰκ. 53, πρβ. ΠΑΕ 1975, 80 - 90.

ται δυο φορές τουλάχιστον σε χρονολογημένες έπιγραφές (έτους σεβαστού 265 και 266).

Ακολουθεϊ ό μήνας. Από τις 33 έπιγραφές τής Λευκόπετρας που αναφέρουν μήνα, δεκαεννέα αναφέρουν αυτόν τόν μήνα, τόν Δϊόν. Στις 11 περιπτώσεις ή μέρα τού μηνός είναι ή ίδια, ή 18η. Αυτή πρέπει να είναι ή μέρα τού μεγάλου πανηγυριού, ή σπουδαιότερη από τας έθίμους ήμέρας. Η 30ή τού μηνός αναφέρεται τέσσερις φορές, όσες και ή 20ή. Ο Δϊος, ως γνωστόν, αντιστοιχεί περίπου πρὸς τόν Σεπτέμβριο. Τό μήνα Δϊόν ανταγωνίζεται μόνον ό Δαΐσιος, που αντιστοιχεί περίπου με τόν Απρίλιο και αναφέρεται 5 φορές.

Στους στίχους 3-7 δίνονται με άσυνήθη πληρότητα τὰ στοιχεϊα ταυτότητος τού δωρητού, ό όποιος βέβαια είναι ήδη Ρωμαϊός πολίτης, όπως όλοι σχεδόν οι δωρητές τών έπιγραφών μας. Είναι αξιοσημείωτη ή συνηθισμένη στους Έλληνες παράλειψη τού προωνυμίου, δηλ. τού *praenomen* και άντ' αυτού ή μνεία τού πατρωνύμου (ό πριν Νεικοβούλου) και τού δημοτικου (Βεροιαϊός). Ως Έλλην ό δωρητής θα έλέγετο Νεικόβουλος Νεικοβούλου Βεροιαϊός. Προστίθεται ή κατοικία έν Αύράντω χωρίω. Τό χωρίον αντιτίθεται πρὸς άλλοι μνημονεύμενα κώμην και πόλιν (όπως ή Βέροια). Τό χωρίον άνήκει στόν Αύρήλιον Νεικάνορα, είναι λοιπόν ένα *latifundium*, άγνωστο άπ' άλλου.

Ο Αύρήλιος Νεικόβουλος ως κύριος δούλης χαρίζεται, δηλαδή κατ' ουσίαν έλευθερώνει υπό τύπον δωρεάς εις τήν Μητέρα Θεών Αυτόχθονα, παιδίσκην όνόματι Εύβούλην. Παιδίσκη είναι ή λέξη που έναλλάσσεται στις έπιγραφές μας με τις κοράσι(ο)ν ή παιδίον, κατὰ κανόνα, για δούλη. Αλλά αυτές οι λέξεις δέν σημαίνουν τίποτε για τήν ήλικία τών δούλων. Μία παιδίσκη π.χ. μπορεί να είναι μητέρα 23 ή 25 ή 28 έτών. Στην τελευταία περίπτωση είναι μητέρα που έλευθερώνεται σὺν τοῖς τέκνοις, τὰ όποια φθάνουν ως τέσσερα άγόρια και μία κόρη!

Στους στίχ. 9 - 10 παρέχονται ακόμη δύο στοιχεϊα: Τό γένος και ό τρόπος κτήσεως τής δούλης. Και τὰ δυο έχουν μόνον νομική σημασία. Η Εύβούλη υπάγεται στις διατάξεις που ισχύουν για δούλους οίκογενείς, Μακεδόνες τήν καταγωγήν. Τό γένος έδω δέν έχει καμιά σχέση με τήν εθνικότητα, ή όποία είναι Έλληνική. Δέν είναι λοιπόν οι έπιγραφές μας στήριγμα τής θεωρίας ότι υπήρξε ιδιαίτερο Μακεδονικό έθνος, όπως έγραψε άρθρογράφος σε περιοδικό τών Σκοπίων από άφορμη δικά μου σχετικά δημοσιεύματα. Τὰ έθνη ή Έπιστήμη δέν τὰ τοποθετεϊ όπου θέλουν οι έχθροί τους, στην περίπτωσή μας οι κατακτητές Ρωμαϊοι. Οι Μακεδόνες ήταν και ήθελαν να είναι Έλληνες.

Περισσότερες από 16 έπιγραφές μνημονεύουν ότι ή πράξη τής άπελευθερώσεως έγινε κατὰ τήν άπόφασιν τήν Τερτυλλιανού Ακύλα, όπως έδω στους στίχ. 15 - 17. Σε πληρέστερες έπιγραφές προστίθεται: τού γενομένου κρατίστου άνθυπάτου τής τών Μακεδόνων έπαρχίας. Η πρωιμότερη από τις έπιγραφές αυτές είναι χρονολογημένη στο 244 σεβαστό έτος, ή νεώτερη στο 276

σεβαστὸ ἔτος (212 - 244 μ.Χ.). Δὲν εἶναι ἀνθύπατος Μακεδονίας γνωστὸς μὲ αὐτὸ τὸ ὄνομα, ἀλλ' εἶναι ἴσως τὸ ἴδιο πρόσωπο, ποὺ συναντοῦμε στὴ Μ. Ἀσία μὲ ὅλα του τὰ nomina M. Ulpius Tertullianus Aquila. Πρέπει νὰ προστεθεῖ στὸν κατάλογο τῶν ἀνθυπάτων τῆς Μακεδονίας.

Ἐν ὅψει τῆς τελικῆς δημοσιεύσεως τῶν ἐπιγραφῶν δὲν νομίζω σκόπιμο νὰ προσθέσω περισσότερα σ' αὐτὴν τὴν ἔκθεση.

ΦΩΤΙΟΣ ΠΕΤΣΑΣ

7. ΑΝΑΣΚΑΦΗ ΦΙΛΙΠΠΩΝ

(Παρένθ. πίν. Γ' και πίν. 82 - 92)

Διὰ δεκάτην ἐβδόμην περίοδον συνεχίσθησαν καὶ ἐφέτος αἱ ἀνασκαφαὶ εἰς τὸ συγκρότημα τοῦ Ὀκταγώνου Φιλίππων μὲ κυρίους στόχους: 1) τὴν περαιτέρω ἀποκάλυψιν τῆς νοτίας τοῦ Ὀκταγώνου Ἐμπορικῆς ὁδοῦ καὶ τῆς συμβολῆς αὐτῆς πρὸς ἑτέραν ὁδὸν κατευθυνομένην πρὸς Νότον, 2) τὴν ἀπελευθέρωσιν τῶν βορείως τοῦ αἰθρίου τοῦ ἀρχαιότερου τοῦ Ὀκταγώνου ναοῦ καὶ δυτικῶς τῆς τρικλίτου στοᾶς, τῆς φερούσης ἐκ τῆς Ἐγνατίας πρὸς τὸ Ὀκτάγωνον, κτισμάτων καὶ 3) ἐρεῦνας ἐντὸς τοῦ ὀκταγώνου ναοῦ πρὸς διαλεύκανσιν: α) τοῦ προορισμοῦ τῶν κατὰ τὴν ΝΑ γωνίαν δύο συνεχομένων κτισμάτων καὶ περιλαμβανομένων ἐντὸς τοῦ ναοῦ καὶ β) τῆς μορφῆς τῆς ὑπὸ τὸ Ὀκτάγωνον ἀρχαιοτέρας ἐκκλησίας.

Συμπαράστατας εἰς τὸ ἐρευνητικὸν ἔργον μου εἶχον τοὺς κ. Γ. Γούναρην, βοηθὸν τῆς Ἐδρας τῆς Βυζαντινῆς ἀρχαιολογίας, Ἀρ. Μέντζον, βοηθὸν τοῦ ἀρχαιολογικοῦ τμήματος τοῦ Ἀριστοτελείου Πανεπιστημίου Θεσσαλονίκης καὶ τὴν δ. Ἑλλην Πελεκανίδου, βοηθὸν-ἐρευνήτριαν τοῦ Κέντρου Βυζαντινῶν Ἑρευνῶν τῆς Φιλοσοφικῆς Σχολῆς τοῦ αὐτοῦ Πανεπιστημίου. Τὰς ἀνασκαφὰς παρηκολούθησαν ὡς τομεάρχαι ἐκπαιδευόμενοι φοιτηταὶ τοῦ ἀρχαιολογικοῦ τμήματος τοῦ Πανεπιστημίου.

1. Ἐμπορικὴ ὁδὸς

Ἡ σκαφή ἤρchiσε 4.70 μ. νοτίως τοῦ ἀναλημματικοῦ τοίχου τῆς νοτίας στοᾶς τοῦ Ὀκταγώνου μὲ κατεύθυνσιν πρὸς Α καὶ εἰς ἀπόστασιν 10.75 μ. ἀνατολικῶς τῆς κλίμακος τῆς φερούσης πρὸς τὴν νοτίαν στοᾶν τοῦ ναοῦ.

Ἀπεκαλύφθη πλήρως τὸ κατὰ τὴν νοτίαν πλευρὰν τοῦ Ὀκταγώνου τμήμα τῆς Ἐμπορικῆς ὁδοῦ (πίν. 82α), ἥτις βαίνουσα παραλλήλως αὐτοῦ, προεκτείνεται, ὡς διεπιστώθη πέρυσι, μὲ ἐλαφρὰν ΒΑ κάμψιν μέχρι τῆς ἀνατολικῆς πλευρᾶς τῶν τειχῶν τῆς πόλεως, ὁδηγοῦσα εἰς τὴν λεγομένην «πύλιν τῆς Νεαπόλεως».

Ἡ σκαφή καθ' ὅλον τὸ μῆκος τοῦ ἀποκαλυφθέντος τμήματος τῆς ὁδοῦ ἦτο δυσχερὲς ἔνεκα τῆς μεγάλης ἐπιχώσεως, ἥτις συνίσταται ἐκ φερτῶν χωμάτων ὕψους ± 1.50 μ. καὶ ἐκ κρημνισμάτων ὕψους περίπου 2 μ. συνθεσιμῶν ὡς ἐπὶ τὸ πολὺ ἐξ ἀργῶν λίθων, οὐχὶ πολλῶν πλίνθων καὶ διαλελυμένου κεραμει-

κοῦ κονιάματος. Πολλοὶ ἐκ τῶν μαρμαρολίθων τοῦ καταστρώματος τῆς ὁδοῦ διετηρήθησαν ἀκέραιοι εἰς τὰς θέσεις των. Τινὲς φέρουν ἐντόνους καὶ κανονικὰς βαθύνσεις ἐκ τῆς συχνῆς διελεύσεως ἐκ τοῦ αὐτοῦ σημείου ἀμαξῶν. "Ἐτεροι, ἐκεῖνοι οἱ ὁποῖοι ἐκάλυπτον τὸν κατὰ τὸ κέντρον καὶ κατὰ μῆκος τῆς ὁδοῦ διήκοντα μέγαν ἀγωγόν, διεχωρίσθησαν ἐγκαρσίως ὑποχωρήσαντες ἐντὸς τοῦ βάθους τοῦ ὑπονόμου. Ἄλλοι κατεκερματίσθησαν ἐκ τῶν καταπεσόντων ἐπ' αὐτῶν ὀγκωδῶν κρημνισμάτων ἢ μετεβλήθησαν εἰς λατύπην. Ἐπίσης ἐπὶ τῶν μαρμαρολίθων τοῦ καταστρώματος διεπιστώθη ἐγκαρσίως καὶ λοξῶς πρὸς τὸ πλάτος τῆς ὁδοῦ καὶ παρὰ τὴν ἀπόληξιν τοῦ καθέτου ἐπὶ τοῦ ἀναλημματικοῦ τοίχου τῆς νοτίας στοᾶς τοῦ Ὀκταγώνου ἀγωγοῦ, λαξευτὴ ἐπὶ τῶν μαρμάρων ἡμικυκλικὴ αὐλαξ (πίν. 82β). Αὕτη κατὰ τὰ πλάγια καὶ καθ' ὅλον τὸ μῆκος φέρει ἀναθυρώσεις πρὸς ὑποδοχὴν ἐπικαλυπτηρίου πλακός. Ἄλλος ἀγωγός, ὅμοιος καὶ παράλληλος πρὸς τὸν πρῶτον, βαίνει ἐκ τοῦ κατὰ Νότον «κρασπέδου» τῆς ὁδοῦ πρὸς Βορρᾶν συναντῶμενος μετὰ τοῦ ἀναλημματικοῦ τοίχου (πίν. 82β). Ὁ προορισμὸς τοῦ δευτέρου τούτου ἀγωγοῦ εἶναι δυσερμηνεύτος.

Ἀπὸ πολλοῦ, ὅτε ἀνεφάνη κατὰ μῆκος τῆς νοτίας πλευρᾶς τῆς Ἐμπορικῆς ὁδοῦ κτιστὸν ἐξ ἐγγωνίων μεγάλων μαρμάρων πεζούλιον, ἐξακριβώθη ὡς κράσπεδον ἢ πεζόδρομος (ΠΑΕ 1969, 49 κέ. 1974, 71). Κατὰ τὰς δύο τελευταίας ἀνασκαφικὰς περιόδους καὶ ἰδιαιτέρως κατὰ τὴν ἐφετινὴν ἡ πρόοδος τῆς ἀνασκαφῆς ὠδήγησεν εἰς διαφορετικὰ τῶν προγενεστέρων συμπεράσματα, διότι ἐξηκριβώθη ὁ πραγματικὸς προορισμὸς τοῦ «κρασπέδου» αὐτοῦ. Κατὰ καιροὺς παρατηρήθησαν ἐντὸς τῶν κρημνισμάτων πολλὰ τμήματα τόξων ἐκ πλίνθων, τεμάχια κιόνων, βάσεις ἀκέραιαι ἢ μὴ, καὶ πολυάριθμοι κεραμίδες, στρωτῆρες καὶ καλυπτῆρες. Ἀπετέλεσε πρόβλημα τότε ἡ παρουσία καὶ ἡ προέλευσις ὧν αὐτῶν τῶν ἀρχιτεκτονικῶν ὑλικῶν. Ἡ μόνη ἐπιτρεπτὴ τότε ὑπόθεσις ἦτο ὅτι προήρχοντο ἐκ τῆς νοτίας πλευρᾶς τοῦ Ὀκταγώνου ναοῦ, μολοντί ἡ ἀπόστασις μετὰ τοῦ σημείου, ἐνθα διεπιστώθησαν τὰ ἀνωτέρω ἀρχιτεκτονικὰ μέλη καὶ τὰ τόξα καὶ οἱ κέραμοι καὶ τοῦ Ὀκταγώνου ἦτο τοιαύτη ὥστε νὰ μὴ ἱκανοποιῇ ἡ ἀνωτέρω ὑπόθεσις.

Κατὰ τὴν ἐφετινὴν ἔρευναν ἀπεκαλύφθησαν ἐπὶ τοῦ «κρασπέδου» καὶ κατὰ χώραν ἔτεροι δύο βάσεις κιόνων καὶ εἰς τετράγωνος κτιστὸς πεσσὸς διαστάσεων 0.40×0.50 μ. Ἐπίσης ἐπὶ τοῦ ΝΑ ἄκρου τοῦ «κρασπέδου» ἀνεφάνησαν ὑπολείμματα παραλληλογράμμου κτιστοῦ πεσσοῦ ἰσομήκους πρὸς τὸ πλάτος τοῦ «κρασπέδου» (πίν. 83α).

Πάντα τὰ ἀνωτέρω στοιχεῖα ὡς καὶ αἱ γενόμεναι παρατηρήσεις πείθουν, ὅτι τὸ ἀπὸ τῆς ἐμφανίσεώς του ὡς «κράσπεδον» χαρακτηρισθὲν πεζούλιον ἀπετέλει τὸ κρηπίδωμα στοᾶς ἢ ἐξέδρας μήκους 60 μ. περίπου, φερούσης τοξοστοιχίαν ἐπὶ κιόνων καὶ ἀποτελούσης τὸ βόρειον παρόδιον ὄριον οἰκοδομικοῦ τετραγώνου ἐκτεινομένου πρὸς Νότον.

Ἡ τοιαύτη διάταξις τῶν πρὸ τῶν οἰκοδομικῶν τετραγώνων ἐκατέρωθεν τῶν κυρίων ὀδικῶν ἀρτηριῶν στοῶν καὶ εἰς ἄλλας ρωμαϊκὰς πόλεις καὶ εἰς Φιλίππους ἦτο συνήθης. Τὴν αὐτὴν ἀρχιτεκτονικὴν διάταξιν συνηγήσαμεν καὶ εἰς τὰς ἐξέδρας - στοᾶς πρὸ τῶν θερμῶν καὶ τῶν βοηθητικῶν (ΠΑΕ 1963, 51 κέ., εἰκ. 2) χώρων τοῦ συγκροτήματος τοῦ Ὀκταγώνου κατὰ τὴν νοτίαν πλευρὰν τῆς ὁδοῦ Ἐγνατία (ΠΑΕ 1963, 81 κέ., εἰκ. 56· 1964, 177 κέ., εἰκ. 164β) ὡς καὶ κατὰ Βορρᾶν εἰς τὸ διαφαινόμενον κάτωθι τῆς ἐθνικῆς ὁδοῦ Καβάλας - Δράμας στοίχον κτήριο (ΠΑΕ 1972, 82 κέ., πίν. 59β).

Ἐπὶ τῆς Ἐμπορικῆς ὁδοῦ ἐκτὸς τῶν ἀνωτέρω εὐρέθησαν πολλὰ ἀκέραια ἢ τεθραυσμένα ἀρχιτεκτονικὰ μέλη. Πέντε μονόλιθοι κίονες, μήκους 4.10 μ. καὶ διαφόρων ἄνω καὶ κάτω διαστάσεων κυμαινομένων ἄνω ἀπὸ 0.51 ἕως 0.53 μ. καὶ κάτω ἀπὸ 0.59 ἕως 0.62 μ. ἀπεκαλύφθησαν κατὰ τὴν κατὰ τὴν νοτίαν πλευρὰν τῆς ὁδοῦ στοᾶν (πίν. 83β). Οὗτοι ἦσαν κανονικῶς καὶ μετὰ προσοχῆς τεθειμένοι. Αἱ γενόμεναι συγκριτικαὶ μετρήσεις τῶν κατὰ χώραν διατηρηθεῖσων εἰς τὸ κρηπίδωμα βάσεων ἀποκλείουν τὴν χρῆσιν τῶν κίωνων τούτων εἰς τὴν στοᾶν. Πιθανὸν ἀνήκουν εἰς κτίσμα ἐκ τῶν πρὸς Νότον τῆς Ἐμπορικῆς ὁδοῦ ἰδρυμένων.

Τὰ περισυλλεγέντα ἐκ τῆς Ἐμπορικῆς ὁδοῦ νομίσματα εἶναι τοῦ Μ. Κωνσταντίνου, τοῦ Θεοδοσίου Α', τοῦ Ἀρκαδίου καὶ τοῦ Θεοδοσίου Β'. Ἀργυροῦν νόμισμα τοῦ Θεοφίλου (829 - 842) εὐρέθη εἰς ὕψος 0.20 μ. ἐκ τοῦ λιθοστρώτου, ἐντὸς τῶν χωμάτων, ἅτινα εἶχον καλύψει ἤδη κατὰ τὸ α' ἡμισυ τοῦ 9ου αἰ. τὴν ὁδόν, ἥτις ὅμως ἐξηκολοῦθει χρησιμοποιομένη.

Κατὰ τὴν ἀποκάλυψιν πρὸς Ἀνατολὰς τῆς Ἐμπορικῆς ὁδοῦ καὶ εἰς τὸ ὕψος τῆς ΝΑ γωνίας τοῦ ἀναλημματικοῦ τοίχου τῆς πρὸς Ν στοᾶς τοῦ Ὀκταγώνου, ἀνεφάνη ἑτέρα ὁδὸς ἔχουσα, ὡς διαφαίνεται ἐκ τῆς θέσεως τῶν μαρμαρολίθων τοῦ ὁδοστρώματος, κατεύθυνσιν ΒΑ (πίν. 85α). Τὸ κατὰ στρώμα συντίθεται ἐκ μεγάλων μαρμαρολίθων πολυγωνικῶν ἀκανονίστων διατεταγμένων κατὰ τὴν φορὰν τῆς ὁδοῦ. Οὕτω τονίζεται ἡ διαγώνιος αὕτη ἀρτηρία τῆς πόλεως, ἥτις συμβάλλουσα εἰς τὴν Ἐμπορικὴν ὁδόν, φέρει εἰς τὴν ἀνατολικὴν πύλην τῶν τειχῶν. Εὐκταία θὰ ἦτο ἡ ἔρευνα τῆς ὁδοῦ αὐτῆς καὶ δὴ εἰς τὸ σημεῖον ὅπου σχηματίζεται ὁ ὀδικὸς κόμβος ἀφ' ἑνὸς διὰ νὰ καθορισθῇ ἡ σχέσις μεταξὺ τῶν δύο ὁδῶν καὶ ἀφ' ἑτέρου διὰ νὰ βεβαιωθῇ ἡ πρὸς Νότον κατεύθυνσις τῆς προεκτάσεώς της. Ἡ ἀνωτέρω ἔρευνα θὰ συμβάλῃ ἐν πολλοῖς, μετ' ἄλλων συλλεγέντων στοιχείων, εἰς τὸν πλουτισμὸν τῶν γνώσεών μας περὶ τῆς ρυμοτομικῆς διατάξεως τῆς πόλεως.

2. Τὰ πρὸς Βορρᾶν τοῦ αἰθρίου διαμερίσματα

Εἰς τοὺς βοηθητικούς χώρους τοῦ ἀνασκαπτομένου συγκροτήματος, οἱ ὅποιοι ἐκτείνονται βορείως τοῦ αἰθρίου τοῦ ἀρχαιότερου τοῦ Ὀκταγώνου ναοῦ καὶ κατὰ μῆκος τῆς δυτικῆς πλευρᾶς τῆς τρικλίτου στοᾶς τῆς φερούσης ἐκ τῆς ὁδοῦ

Ἐγνατία πρὸς τὸν νάρθηκα τοῦ Ὀκταγώνου, ἡ σκαφή συνεχίσθη εἰς τὸν χῶρον Λ (πίν. 84). Οὗτος ὀρίζεται ἀνατολικῶς ὑπὸ τοῦ στενοεπιμήκους δωματίου Ν, ΝΑ ὑπὸ τοῦ κατὰ τὴν γωνίαν χώρου Μ, νοτίως ὑπὸ τοῦ χώρου Κ καὶ δυτικῶς ὑπὸ τῆς μεταξὺ τοῦ ἀνασκαπτομένου τμήματος καὶ τῆς ρωμαϊκῆς Ἀγορᾶς στενῆς παρόδου. Σήμερον ὡς ἔχει ὁ χῶρος Λ, περιοριζόμενος ὑπὸ τῶν διαμερισμάτων Μ καὶ Ο ἔχει ἐμβαδὸν 116 μ.² Ἀλλὰ ἐπισταμένη ἔρευνα ὠδήγησεν εἰς τὸ ἀσφαλὲς συμπέρασμα ὅτι καὶ τὰ ἀνωτέρω δύο διαμερίσματα ὠκοδομήθησαν μεταγενεστέρως. Ὁ χῶρος Λ δηλαδὴ περιελάμβανε ἀρχικῶς, ὡς ἐσημειώθη ἤδη, καὶ τὰ διαμερίσματα Μ, Ο καὶ Κ ἀποτελὼν ἐνιαῖον χῶρον, ὡς ἐλευθέραν ὑπαίθριον αὐλήν, ἔχουσιν ἔξοδον πρὸς τὴν δυτικῶς διερχομένην καὶ διαχωρίζουσιν τὴν Ρωμαϊκὴν ἀγορὰν ἐκ τοῦ συγκροτήματος τοῦ Ὀκταγώνου πάροδον. Ἡ ὑπαρξίς κατὰ τὴν ΝΑ γωνίαν τοῦ βορείου τοίχου κεραμίδων δὲν εἶναι δηλωτικὴ τῆς στεγάσεως τῆς αὐλῆς αὐτῆς. Διότι αἱ κεραμίδες εἶναι λίαν πιθανὸν νὰ προέρχωνται ἐκ τῆς στέγης τοῦ μεταγενεστέρως ἐν τῇ αὐλῇ ταύτῃ δημιουργηθέντος διαμερίσματος Ο. Ὁ ἀκανόνιστος στενομήκης οὗτος χῶρος πλ. 3 μ. καὶ μήκ. 13.50 μ. ἐμφανῶς εἶναι μεταγενεστέρᾳ μετασκευή, διότι ἐνῶ ὁ νότιος τοῖχος εἶναι λίαν ἀμελής, πρόχειρος καὶ ἄνευ πραγματικῆς ὑποθεμελιώσεως, ὁ ἀνατολικὸς καὶ βόρειος τοῖχος τοῦ εἶναι λίαν ἐπιμελῶς κατεσκευασμένοι καὶ τεθεμελιωμένοι κανονικῶς εἰς πολὺ βάθος. Ἐκτὸς τούτου καὶ ἡ δομὴ τῶν τελευταίων τούτων τοίχων εἶναι ὁμοία πρὸς τὴν τῶν τοίχων τῆς πρώτης περιόδου (Δ' αἰών), ὅτε καὶ ἡ στάθμη ὅλων τούτων τῶν ἀποθηκευτικῶν χώρων ἦτο ἡ αὐτὴ πρὸς τὴν στάθμην τοῦ αἰθρίου τοῦ πρώτου ναοῦ καὶ τῶν διαμερισμάτων Ι, Η, Ζ.

Πρὸ τῶν ἀνωτέρω μετασκευῶν ἐκ τοῦ χώρου Λ δύο εἴσοδοι, ἡ μία πλ. 1.35 μ. εἰς τὸν βόρειον τοῖχον καὶ ἡ ἄλλη, πλ. 1.25 μ., κατὰ τὸ ἀνατολικὸν τμήμα τοῦ αὐτοῦ τοίχου ἔφερον πρὸς τὰ βορείως τοῦ χώρου διαμερίσματα. Ἐξ αὐτῶν ἡρευνήθησαν τὰ διαμερίσματα Ξ καὶ Ρ.

Ἡ σκαφή εἰς τὸν χῶρον Ξ, διαστ. 6.15 × 7.50 μ., ἦτο δυσχερὲς ἔνεκα τῶν ἐπιχώσεων καὶ τῶν πεπιεσμένων χωμάτων, τὰ ὅποια ἀπὸ παλαιοτέρας ἀνασκαφᾶς τῆς Ρωμαϊκῆς ἀγορᾶς ἀπετίθεντο καὶ παρέμειναν ἐπὶ ἔτη δυστυχῶς εἰς τὸ σημεῖον τοῦτο. Κατὰ τὴν ἀποχωμάτωσιν ἀπεκαλύφθη ἡ δυτικὴ παρειὰ τοῦ ἀνατολικοῦ τοίχου, ὁ ὁποῖος ἀποτελεῖ μεσοτοιχίαν, ὡς καὶ ἄλλοτε ἐδηλώθη, μετὰ τὴν δυτικὴν πλευρὰν τῆς τρικλίτου στοᾶς τῆς ὁδηγούσης εἰς τὸν νάρθηκα τοῦ Ὀκταγώνου. Ὁ τοῖχος οὗτος φέρων λεπτὸν ἐπίχρισμα, ἀπὸ ὕψ. 0.26 μ. ἐκ τοῦ δαπέδου εἰσέχει κατὰ 0.06 μ. ἐκ τοῦ ὑπ' αὐτὸν τοίχου, ὅστις ἀνήκει εἰς τὴν πρώτην περίοδον τῶν χριστιανικῶν κτισμάτων (Δ' αἰών). Βορείως τῆς ΝΑ γωνίας τοῦ δωματίου καὶ εἰς ἀπόστασιν 4.70 μ. ἐξ αὐτῆς ἐπὶ τοῦ ἀνατολικοῦ τοίχου ἀνοίγεται θύρα πλ. 1.28 μ. Ἀχρηστευθέντος μεταγενεστέρως τοῦ ἀρχικοῦ οὐδοῦ αὐτῆς, ὁ ὁποῖος εὗρίσκετο εἰς ὕψος 0.14 μ. ἐκ τοῦ δαπέδου τοῦ δωματίου, διὰ προσθήκης χώματός ὕψ. 0.27 μ. καὶ μαρμαρί-

νης πλακός, ὑπερυψώθη ἡ στάθμη τοῦ νέου οὐδοῦ. Εἰς τρίτην φάσιν ηὔξήθη ἔτι περισσότερον ἡ ὑπερύψωσις διὰ προσθήκης ἐλαχίστου χώματος καὶ τεμαχίων πλίνθων, ἐπ' αὐτῶν δὲ δύο μαρμαρίνων πλακῶν ἀνίσων μεταξύ των παραλλήλως θεθειμένων. Κατὰ τὸ μέσον τοῦ δυτικοῦ τοίχου, ὁ ὁποῖος παρουσιάζει λίαν ἐπιμελῆ δομὴν ἐξ ἀργῶν λίθων κεκαλυμμένων διὰ λεπτοῦ ἐπιχρίσματος, διεπιστώθη θύρα πλ. 1.30 μ., ἥτις μεταγενεστέρως ἐφράχθη προχείρως δι' ἐπαλλήλων στρώσεων ἐξ ἀργῶν λίθων ἄνευ συνεκτικῆς ὕλης.

Εἰς ἀπόστασιν 5.20 μ. βορείως τοῦ νοτίου τοίχου τοῦ δωματίου, 2.60 μ. δυτικῶς τοῦ ἀνατολικοῦ καὶ εἰς ὕψ. 0.50 μ. ἐκ τοῦ δαπέδου, ἀνεφάνη στρώμα πάχ. 0.20 καὶ μήκ. 3.50 μ. ἐκ κεραμίδων προερχομένων ἐκ τῆς στρώσεως τῆς στέγης. Ἐτερον στρώμα πάχ. 0.10 μ. ὁμοίων κεραμίδων παρατηρήθη παρὰ τὸ πρῶτον εἰς τὸ αὐτὸ πρὸς τὸ προηγούμενον ὕψος. Καὶ εἰς τὰ δύο αὐτὰ στρώματα διεπιστώθησαν ἴχνη πυρός.

Ἐκ τῶν πρὸς ἀπομάκρυνσιν χωμάτων περισυνελέγησαν μετάλλινος λύχνος ἀκόσμητος μήκ. 0.09 καὶ ὕψ. 0.03 μ., τμήμα γείσου διαστάσεων $0.80 \times 0.68 \times 0.20$ μ., φέροντος κλιμακωτὴν ταινιωτὴν διακόσμησιν, τμήμα ἐπικράνου παραστάδος διαστ. 0.48×0.38 μ. φέρον κατὰ τὴν κάθετον ἀκμὴν τῆς γωνίας φύλλον ἀκάνθης τῆς ὁποίας τὰ ἡμίφυλλα ἀπλοῦνται ἐπὶ τῶν ἐκατέρωθεν πλευρῶν. (τὸ ἀπότμημα τοῦτο ἀνήκει εἰς τὰ ἐπικράνα παραστάδων τῶν ὁποίων ἄλλα τμήματα εὑρέθησαν εἰς τὰς «αὐλείους πύλας» τῆς τρικλίτου στοᾶς, ἥτις ὁδηγεῖ ἐκ τῆς Ἐγνατίας πρὸς τὸ Ὀκτάγωνον), κιονόκρανον προερχόμενον ἐκ τῆς ἀνωτέρω στοᾶς, τμήμα κιονίσκου μετὰ συμφυοῦς βάσεως ὕψ. 0.21 μ. καὶ διαμ. 0.10 μ., μικρὸν πῆλινον σκυφοειδὲς ἀγγεῖον ὕψ. 0.10 μ., τὸ κάτω τμήμα κίονος, τμήμα ἐνεπιγράφου πλακός, διαστ. $0.47 \times 0.15 \times 0.30$ μ. φερούσης κατὰ τὴν ἄνω ἀπόληξιν ἀναθύρωσιν πλ. 0.085 μ. Ἐκ τῶν διατηρηθέντων ὀλίγων γραμμάτων οὐδὲν νόημα ἐξάγεται. Ἐπίσης ἐκ τοῦ χώρου τούτου περισυνελέγησαν νομίσματα Μ. Κωνσταντίνου, Θεοδοσίου Β' (2), Ἰουστινιανοῦ, Ἡρακλείου (follis), Φωκά καὶ Λέοντος ΣΤ'.

Βορείως τοῦ δωματίου Ξ ἀπεκαλύφθη τὸ διαμέρισμα Ρ διαστ. 3.85×5.50 μ. Καὶ τούτου ὁ ἀνατολικὸς τοῖχος ἐπικάθηται ἐν ἑσοχῇ πλ. 0.07 καὶ εἰς ὕψ. 0.24 μ. ἐκ τοῦ δαπέδου, ὡς καὶ οἱ ἀνατολικοὶ τοῖχοι τῶν πρὸς Νότον δωματίων Ν καὶ Ξ, ἐπὶ τοῦ ἀρχαιοτέρου τοίχου τῆς πρώτης περιόδου (Δ' αἰών). Ὁ τοῖχος οὗτος ἀρχόμενος ἐκ τοῦ κατὰ Νότον ἀρχαιοτέρου αἰθρίου ἀπολήγει πρὸς Βορρᾶν εἰς τὴν ὁδὸν Ἐγνατία μεσολαβούσης μεταξύ αὐτῆς καὶ τοῦ δωματίου Ρ τοξωτῆς στοᾶς. Ὁ δυτικὸς τοῖχος τοῦ διαμερίσματος, διατηρουμένου ὕψους 0.64 μ., ἐφαπτόμενος τοῦ νοτίου ἀλλὰ μὴ συνδεόμενος ὀργανικῶς μετ' αὐτοῦ, συνίσταται ἐξ ἐπιμελοῦς ἀργολιθοδομῆς μετ' ὀλίγων παρεμβλήτων πλίνθων. Ἡ ὁμοιότης τῆς τοιχοδομίας τῶν τριῶν ἐτέρων τοίχων τοῦ δωματίου καὶ τοῦ δυτικοῦ ὑποβάλλει τὴν σκέψιν ὅτι οὗτος ἐκτίσθη ἐκ τῶν ὑστέρων μὲν ἀλλὰ κατὰ τὴν διάρκειαν τῶν οἰκοδομικῶν ἐργασιῶν εἰς τὸ ἀνασκαπτόμενον

πρόσκτισμα. Ὁ βόρειος τοῖχος πλ. 0.74 καὶ διατηρουμένου ὕψ. 0.85 μ. εἰς ἀπόστασιν 1 μ. ἐκ τῆς ΒΑ γωνίας τοῦ δωματίου καὶ 1.60 μ. ἐκ τῆς ΒΔ, φέρει θύραν πλ. 1.22 μ. ἐκ τῶν ὑστέρων προχείρως φραχθεῖσαν, ἡ ὁποία ἐπέτρεπε τὴν ἐπικοινωνίαν μετὰ τῆς κατὰ τὴν βορείαν πλευρὰν καὶ ἐπὶ τῆς Ἐγνατίας ὁδοῦ ὑπαρχούσης στοᾶς.


Εἰς τὸ δωμάτιον Ρ καὶ ἐντὸς τῶν κρημνισμάτων εὐρέθησαν σύνθετον ἰωνικὸν κιονόκρανον διαστ. $0.50 \times 0.61 \times 0.27$ μ. κεκοσμημένον εἰς τὰς δύο ἀντιστοιχοὺς ὀφείας διὰ σταυροῦ ἔχοντος πεπλατυσμένα τὰ ἄκρα τῶν κεραίων καὶ διὰ φυτικοῦ διακόσμου ἐκ τριῶν ὁμοθέτων φύλλων, καὶ ἐχίνου μετὰ ἰωνικοῦ κυματίου. Περισυνελέγησαν νομίσματα Διοκλητιανοῦ, Λικινίου, Μ. Κωνσταντίνου, Ἀρχαδίου (2), καὶ εἰκοσανούμιον Ἰουστίνου Β'.

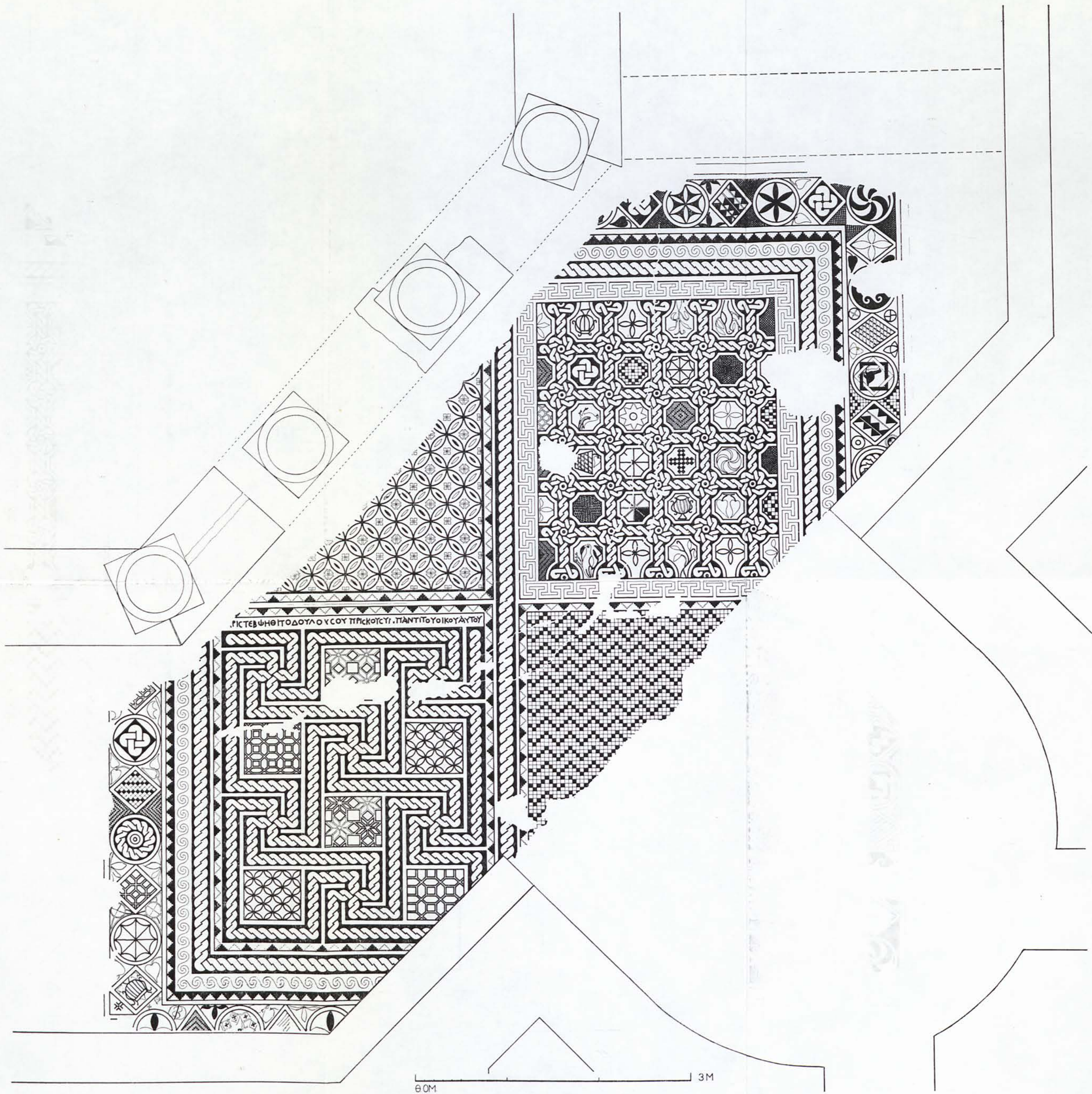
Ἡ κατὰ τὸν δυτικὸν τοῖχον θύρα τοῦ διαμερίσματος Ξ ὁδηγεῖ εἰς τὸν εὐρὺν χῶρον Π διαστ. 9.70×6.30 μ. Τούτου ὁ μὲν ἀνατολικὸς τοῖχος ἀποτελεῖ συνέχειαν τοῦ αὐτοῦ τοίχου τοῦ διαμερίσματος Ξ, ἐπικαθήμενος ἐπὶ τοῦ ἀρχαιοτέρου τοίχου τοῦ ἀρχομένου ἐκ τοῦ κατὰ Νότον αἰθρίου, ὁ δὲ νότιος ἐξ ἐπιμελοῦς ἀργολιθοδομῆς, εἶναι σύγχρονος καὶ ὅμοιος πρὸς τὸν αὐτὸν τοῖχον τοῦ δωματίου Ξ. Εἰς τὸν τοῖχον τοῦτον καὶ κατὰ τὸ κέντρον περίπου αὐτοῦ ἀνοίγεται θύρα πλ. 1.30 μ., ἥτις ὠδήγει εἰς τὴν μεγάλην ὑπαίθριον αὐλήν. Καὶ ὁ ἀνασκαφεὶς χῶρος Π, ἀρχικῶς ἐνιαῖος, ἀργότερον διηρέθη καθέτως εἰς τρία διαμερίσματα. Τοῦτο διαπιστοῦται ἐκ τῶν κακῆς καὶ προχείρου κατασκευῆς διαχωριστικῶν τοίχων, ἐξ ὧν ὁ ἀνατολικὸς συνιστάμενος ἐκ συλλεγόντων λίθων καὶ ἀρχιτεκτονικῶν μελῶν προερχομένων ἐκ τοῦ συγκροτήματος τοῦ Ὀκταγώνου, ἀποκλίνει αἰσθητῶς κατὰ τὸ νότιον τμήμα αὐτοῦ οὕτως ὥστε τὸ δημιουργούμενον διαμέρισμα εἰς μὲν τὴν βορείαν πλευρὰν μετρεῖ 3 εἰς δὲ τὴν νοτίαν 2.50 μ. Ὁ ἕτερος πρὸς Βορρᾶν μακρὸς τοῖχος εἶναι ἐπίσης πρόχειρος λίαν καὶ σχεδὸν ἄμορφος συντιθέμενος ἐξ ἀργῶν λίθων συγκρατούμενων διὰ χωματόλασπης. Ἡ σκαφή ἀπέδειξεν ὅτι τὸ διαμέρισμα Π κατὰ τὴν συνεχῆ χρῆσιν ὑπέστη πολλὰς μετασκευάς, ἴσως ἔνεκα τῶν συχνῶν καταστροφῶν ἐκ πυρκαϊᾶς. Διότι εἰς πολλὰ σημεῖα τοῦ χώρου εἴτε ἐπὶ τοῦ κυρίως δαπέδου εἴτε ὑψηλότερον αὐτοῦ παρατηρήθησαν πολλὰ ἔχνη πυρὸς καὶ στρώματα τέφρας.

Εἰς τὸν χῶρον τοῦτον εὐρέθησαν τμήμα κίονος ἐμπεπηγμένου εἰς τὸ δάπεδον καὶ εἰς βάθος 0.30 μ. ἀγνώστου χρήσεως καὶ νομίσματα Διοκλητιανοῦ, Θεοδοσίου Β' καὶ Λέοντος ΣΤ'. Τὸ τελευταῖον εἰς ὕψος 0.50 μ. ἐκ τοῦ δαπέδου.

3. Ἐρευναι ἐντὸς τοῦ Ὀκταγώνου

Ὡς ἐλέχθη καὶ ἄλλοτε πολλὰ καὶ ποικίλα προβλήματα δημιουργοῦνται κατὰ τὴν μελέτην τῆς ἀνασκαφῆς. Διὰ νὰ δοθοῦν εἰς τὰ ἀνωτέρω ἐρωτήματα ὑπεύθυνοι ἀπαντήσεις εἶναι ἐπιβεβλημένη ἐπισταμένη ἔρευνα εἰς ἱκανὰ σημεῖα ἐντὸς τοῦ ὀκταγωνικοῦ ναοῦ.





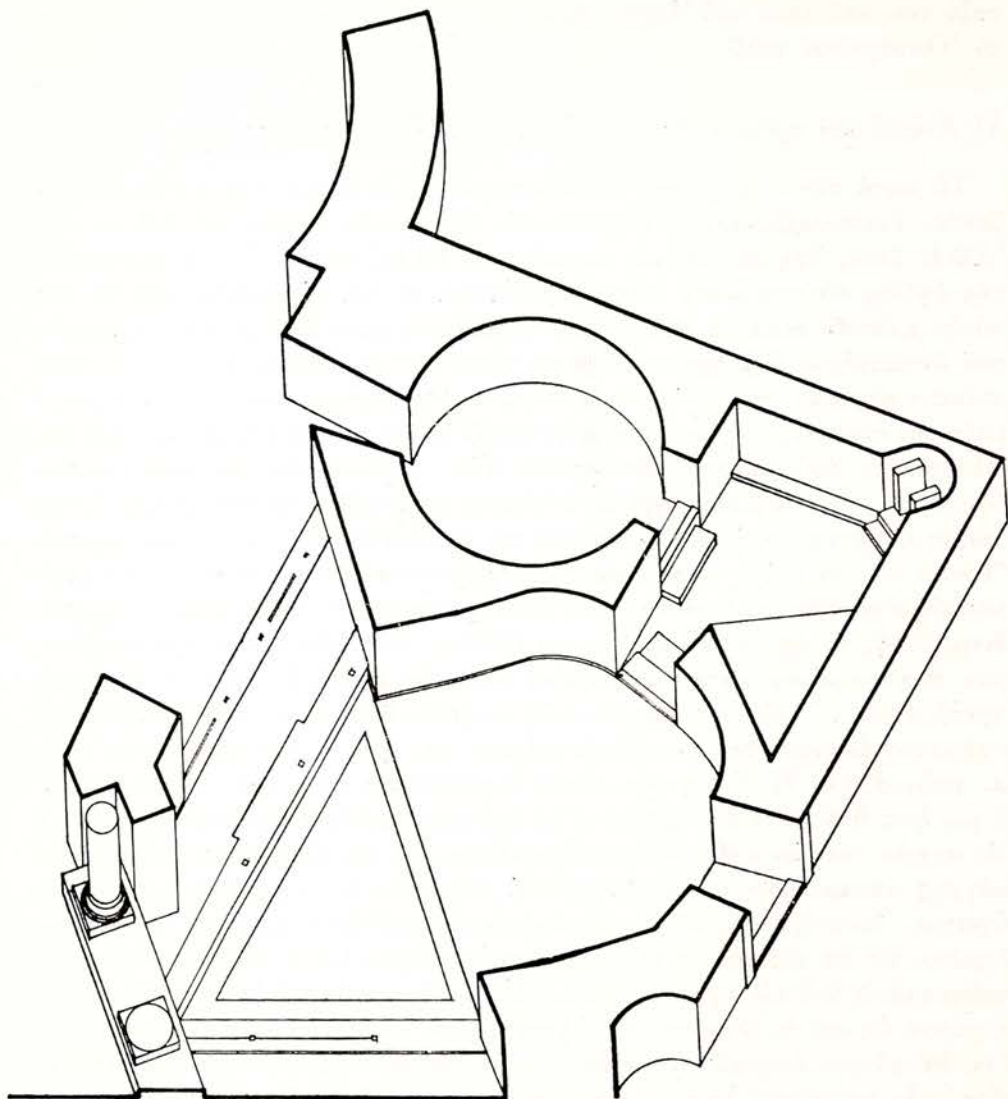
Ἀποτύπωση τοῦ ἀποκαλυφθέντος ἀπὸ τὸν βόρειον περίπατον τοῦ Ὀκταγώνου ψηφιδωτοῦ δαπέδου τοῦ ἀρχαιοτέρου ναοῦ.

Δύο κύρια προβλήματα μᾶς ἀπησχόλησαν ἐφέτος: α) ποία ἡ πρωταρχικὴ μορφή καὶ ποῖος ὁ προσρισμός τοῦ κατὰ τὴν ΝΑ γωνίαν τοῦ ναοῦ διαμορφωμένου χώρου ἀποτελουμένου ἐκ δύο διαμερισμάτων, ἐπικοινωνούντων καὶ μετὰξὺ των καὶ μετὰ τοῦ Ἱεροῦ Βήματος καὶ β) ποία ἡ μορφή τοῦ πρώτου ὑπὸ τὸ Ὀκτάγωνον ναοῦ.

α) *Μορφή καὶ προσρισμός τοῦ κατὰ τὴν ΝΑ γωνίαν τοῦ ναοῦ χώρου*

Τὰ κατὰ τὴν ΝΑ γωνίαν τοῦ Ὀκταγώνου δύο διαμερίσματα (εἰκ. 1) ὀρίζονται ἀνατολικῶς καὶ νοτίως ὑπὸ τῶν ἐξωτερικῶν τοίχων τοῦ Ὀκταγώνου. Ἀλλά, ὅπως ἐσημειώθη καὶ παλαιότερον (ΠΑΕ 1959, 57), τὰ ἐκατέρωθεν τῆς ἀψίδος δύο τμήματα αὐτοῦ, τὸ ΒΑ καὶ τὸ ΝΑ εὐρίσκονται οὐχὶ εἰς τὴν αὐτὴν εὐθεῖαν ἀλλὰ τὸ ΝΑ τμήμα παρεκκλίνει κατὰ 2.90 μ. ἀνατολικώτερον τοῦ ἀντιστοίχου ΒΑ σχηματιζομένης οὕτω ἐντόνου ἀνισομετρίας εἰς τὴν ἀνατολικὴν πλευρὰν τοῦ ναοῦ καὶ ἐκατέρωθεν τῆς κόγχης, ἥτις κατὰ τὰ δύο σημεία τῆς ἐνώσεώς της μετὰ τοῦ ἀνατολικοῦ τοίχου μορφολογικῶς παραλλάσσει. Ἡ τοιαύτη ἀσύμμετρος διάταξις τῶν δύο τμημάτων τοῦ ἀνατολικοῦ τοίχου ὀδηγεῖ εἰς τὴν νόμιμον σκέψιν ὅτι ὁ δίδυμος οὗτος χώρος προϋπῆρχε τοῦ Ὀκταγώνου καὶ ὅτι εἰδικοί λόγοι ἐπέβαλον τὴν ἐνσωμάτωσίν του εἰς τὸ νέον κτίσμα. Ἐνεκα τούτου καὶ ἡ παραμόρφωσις τῆς ἀνατολικῆς πλευρᾶς αὐτοῦ. Ὡς ἐσημειώθη ἀνωτέρω τὸ διπλοῦν τοῦτο διαμέρισμα συνίσταται ἐκ κυκλικοῦ χώρου διαμ. 3.80, τὸ ὅποιον δι' ἀνοίγματος 0.90 μ., μεσολαβούντος βραχέος διαδρόμου πλατυνομένου κατὰ τὴν βορείαν ἀπόληξιν αὐτοῦ, ἐπικοινωνεῖ μετὰ τοῦ πρεσβυτερίου. Ἄλλη εἴσοδος πλ. 1.20 μ. φέρει εἰς τὸ νοτίως αὐτοῦ διαμέρισμα σχήματος ἀκανονίστου παραλληλογράμμου πλ. 2.50 μ. καὶ μεγ. μήκους 3.80 μ. (πίν. 85β). Ἡ ΝΑ γωνία αὐτοῦ διαμορφοῦται εἰς μικρὰν κόγχην χορδῆς 1 μ., ἥτις ἦτο ποτὲ ἐπενδεδυμένη δι' ὀρθομαρμαρώσεως ἐκ λευκῶν μαρμάρων εἰς σχῆμα ταινιῶν καθέτως τοποθετημένων. Εἰς τὸν μαρμάρινον πυθμένα τῆς κόγχης ἀπεκαλύφθη κυκλικὴ ὀπή καὶ ὑπ' αὐτὴν τετράγωνος ἀποχετευτικὸς ἀγωγός. Ἐκατέρωθεν τοῦ στενοῦ ἀνοίγματος πρὸ τῆς κόγχης καὶ προσκεκολλημένοι εἰς τὰ κάθετα τοιχώματα αὐτῆς ὑπάρχουν κατὰ χώραν καθέτως τοποθετημένοι ἀνὰ εἰς ἐγγώνιος λίθος ὕψ. 0.75 μ. καὶ πλ. 0.45 μ. Ἡ θέσις καὶ ἡ μορφή ὡς καὶ τὸ ὕψος καὶ τὸ πλάτος αὐτῶν ἐπέτρεψαν ὡς πρώτην ὑπόθεσιν ὅτι ἐπ' αὐτῶν ἐπεκάθητο ἀντικείμενον ἀγνώστου μορφῆς καὶ προσρισμοῦ. Κατὰ τὴν λεπτομερεῆ ὅμως ἔρευναν περὶ τὸν χώρον τοῦ διδύμου κτίσματος πλησίον καὶ ΝΔ τῆς ΝΑ γωνίας τοῦ Ὀκταγώνου, εἰς ὕψος δὲ 0.50 μ. περίπου εἰς τὸ δάπεδον τῆς νοτίας στοᾶς, εὐρέθη ἀποκεκρουμένον κατὰ τὰς δύο στενάς πλευράς σαμαρωτὸν κάλυμμα λαρνακιδίου - λειψανοθήκης, διατηρηθέντος μήκ. 0.38 μ., πλ. 0.26 μ. καὶ πᾶχ. μεγίστου μὲν 0.14 μ. ἐλαχίστου δὲ 0.06 μ. (πίν. 86α). Τὸ περισυλλεγὲν κολοβωμένον κάλυμμα ἐν συνδυασμῷ πρὸς τοὺς ὅπωςδῇ-

ποτε ὡς πόδες (ὑποστάται) χρησιμεύσαντας δύο λίθους, ὁδηγεῖ εἰς τὴν εὐλογον σκέψιν ὅτι πιθανώτατα ἐπὶ τῶν ποδῶν αὐτῶν ἐπεκάθητο λαρνακίδιον μορφῆς



Εἰκ. 1. Ἀξονομετρικὴ ἀπόδοσις τοῦ μαρτυρίου.

ἐλληνικῆς σαρκοφάγου ἐν μικρογραφίᾳ, περιέχον λείψανα ἀγίων ἢ δεχόμενον δι' ὁπῆς εὕρισκομένης εἰς τὸ κάλυμμα ἔλαιον, τὸ ὁποῖον ἀπέρρεεν ὡς ἡγιασμένον ἐξ ἐτέρας ὁπῆς, ἀνοιγμένης εἰς τὸν πυθμένα ἢ εἰς τὴν βάσιν μιᾶς τῶν πλευρῶν.

Παρόμοιοι χώροι ὡς οἱ ἡμέτεροι, λαρνακίδια, ὡς τὰ ὑποθέτομεν, καὶ χρήσις ἡγιασμένου ἐλαίου εἶναι πολὺ γνωστά (βλ. *E. Lucius*, *Les origines du culte des saintes dans l'églises chretiennes*, 1908, 404, 410. *H. Delehay*, *Les origines du culte de Martyrs*, 1933, 440 κέ. *J. Lassus*, *Sanctuaires chretiens de Syrie*, 1947, 163 κέ.). Ἐπίσης συνήθης εἶναι καὶ ἡ ὕπαρξις εἰς τὸν αὐτὸν ναὸν πλειόνων τοῦ ἐνὸς μαρτυρίων. Ἐπικουρικὸς λόγος διὰ τὴν ἀνωτέρω ὑπόθεσιν εἶναι καὶ ἡ ἀνεύρεσις παρὰ τὸ περιγραφόμενον ἰδιόμορφον κτίσμα καὶ πρὸ τῆς βορείας εἰσόδου τοῦ κυκλικοῦ διαμερίσματος δύο μαρμαρίνων τεμαχίων προερχομένων ἐκ τῆς αὐτῆς πλακὸς (πίν. 86β, 87α). Τὰ τεμάχια ταῦτα διαστ. 0.67×0.35 καὶ 0.54×0.32 μ. φέρουν ἀνάγλυφον πλαίσιον πλ. 0.13 μ. Ἐπὶ τῆς πλακὸς ὑπῆρχον κυκλικαὶ ἐκβαθύνσεις διαμ. 0.16 μ. τῶν ὁποίων ὁ πυθμὴν σχηματίζεται ἀνώμαλος διὰ κοπέως (βελονίου). Εἶναι ἀναμφίβολον ὅτι τὰ δύο εὐρεθέντα τεμάχια ἀνήκουν εἰς τράπεζαν προσφορῶν. Δύσκολον καθιστοῦν τὸν καθορισμὸν τῆς χρήσεώς των αἱ ἀνώμαλοι ἐπιφάνειαι τοῦ πυθμένος τῶν βαθύνσεων. Δὲν συνήντησα ἄλλοτε παρομοίαν ἐπεξεργασίαν.

Ἐρευνηθέντων τῶν δαπέδων τῶν δύο χώρων, τοῦ τε κυκλικοῦ καὶ τοῦ παραλληλογράμμου, διεπιστώθη ὅτι τοῦ μὲν παραλληλογράμμου εἶναι χαμηλότερον περὶ τὰ 0.30 μ., τοῦ πρώτου καὶ διατηρεῖ ἀνέπαφον τὴν ἐκ λευκῶν μαρμάρων πλάκωσιν. Τὸ δάπεδον τοῦ κυκλικοῦ διαμερίσματος ἦτο ἐστρωμένον διὰ μαρμαροθετήματος ἐκ μικρῶν λευκῶν τριγωνικῶν μαρμάρων καὶ πρασίνων σχιστολιθικῶν πλακιδίων ὁμοίων πρὸς τῶν τοῦ πρώτου δαπέδου τοῦ κεντρικοῦ χώρου τοῦ Ὀκταγώνου (ΠΑΕ 1967, 80 κέ. εἰκ. 2, 3). Γενομένης παλαιότερον ἐρεύνης ὑπὸ τὸ δάπεδον τοῦτο (ΠΑΕ 1959, 56), διεπιστώθησαν ἕτερα δύο ἐπάλληλα. Αἱ ἀνωτέρω παρατηρήσεις βεβαιοῦν τὴν προϋπαρξιν τοῦ διδύμου διαμερίσματος, τὸ ὁποῖον περιελήφθη εἰς τὸ Ὀκτάγωνον. Κατὰ τὴν ἐποχὴν αὐτήν, ἀρχὰς τοῦ 5ου αἰῶνος, ὑπερυψώθη πῶς τὸ δάπεδον τοῦ κυκλικοῦ χώρου καὶ διεκοσμήθη διὰ τοῦ αὐτοῦ μαρμαροθετήματος ὡς καὶ ὅλος ὁ κεντρικὸς χώρος τοῦ Ὀκταγώνου. Τὸ συμπέρασμα αὐτὸ ἐνδυναμώνουν καὶ αἱ ἐξῆς παρατηρήσεις. Κατὰ τὴν ἀπελευθέρωσιν τῆς δι' ἀργῶν λίθων πεφραγμένης νοτίας θύρας τοῦ κυκλικοῦ χώρου τῆς ὁδηγούσης εἰς τὸ παραλληλόγραμμον, ἔνθα ἡ κόγχη (πίν. 87β), ἐξηκριβώθη ὅτι τὸ ἐπίχρισμα τῆς δυτικῆς παραστάδος τῆς ἀποκατασταθείσης εἰσόδου προχωρεῖ εἰς βάθος μέχρι 0.44 μ., τοῦθ' ὅπερ δεικνύει ὅτι ὁ οὐδὸς καὶ τὸ πρὸς τοῦτον ἰσοῦψές δάπεδον ἦσαν χαμηλότερον, ἥτοι εἰς τὴν στάθμην τῆς πλακώσεως τοῦ παραλληλογράμμου διαμερίσματος. Καὶ τὰ δεδομένα αὐτὰ ἐνισχύουν, ἐκτὸς τῶν ἀνωτέρω, τὴν ἄποψιν ὅτι τὸ συγκρότημα τῶν διδύμων χώρων εἶναι ἀρχαιότερον τοῦ Ὀκταγώνου, τοῦ ὁποῖου ἡ στάθμη τοῦ δαπέδου ἐν σχέσει πρὸς τὰ ὑπ' αὐτὸ ἀρχαιότερα χριστιανικὰ κτίσματα εἶναι ὑψηλότερα κατὰ 0.45 μ. περίπου.

Ἡ ἰδιαιτέρα σημασία, τὴν ὁποίαν εἶχε τὸ δίδυμον τοῦτο διαμέρισμα, τὸ χαρακτηρισθὲν ἀνωτέρω ὡς «μαρτύριον» ἐμφαίνεται καὶ ἐκ τοῦ αὐστηροῦ περιο-

ρισμοῦ αὐτοῦ ἐκ τοῦ ὑπολοίπου ναοῦ (εἰκ. 1). Ἡ μόνη ἐλευθέρα ἐπικοινωνία γίνεται ἐκ τοῦ κυκλικοῦ διαμερίσματος πρὸς τὸ Ἱερὸν Βῆμα. Ἡ εἴσοδος ἥτις ἀνοίγεται εἰς τὴν δυτικὴν πλευρὰν τοῦ παραλληλογράμμου χώρου καὶ ἡ ὁποία φέρει πρὸς τὴν πρὸ αὐτῆς ΝΑ κόγχην τοῦ Ὁκταγώνου, ἐχρησιμοποιεῖτο, ὡς φαίνεται, ὑπὸ τῶν πιστῶν κατὰ τακτὰς μόνον ἡμέρας. Τοῦτο ἐξάγεται ἐκ τῆς διαπιστώσεως τῆς ὑπάρξεως ἐκτὸς τῆς κόγχης φράγματος ἐκ πεσσῶν καὶ θωρακίων ἐπὶ ὑπερυψωμένου κατὰ 0.10 μ. στυλοβάτου, ὅστις ἔφρασσε τὴν βορείαν πλευρὰν ἐνῶ ἡ δυτικὴ περιωρίζετο διὰ σιδηροῦ κιγκλιδώματος ἐπὶ ἐλαφρῶς προεξεχούσης ἐκ τοῦ δαπέδου μαρμαρίνης πλακὸς μήκ. 4.60 μ. καὶ πλ. 0.50 μ. Ἐπὶ τοῦ στυλοβάτου καὶ τῆς πλακὸς διατηροῦνται εἰς μὲν τὸν πρῶτον τὰ ἔγχρη τῆς ἐδράσεως τῶν πεσσίσκων, ἐπὶ δὲ τῆς δευτέρας οἱ γόμφοι πρὸς ὑπόδοχὴν τῶν τόρμων καὶ αἱ σημεῖαι ἐφ' ὧν ἔβαινε τὸ κιγκλίδωμα.

β) Ποία ἡ μορφή τοῦ ὑπὸ τὸ Ὁκτάγωνον ἀρχαιότερου ναοῦ

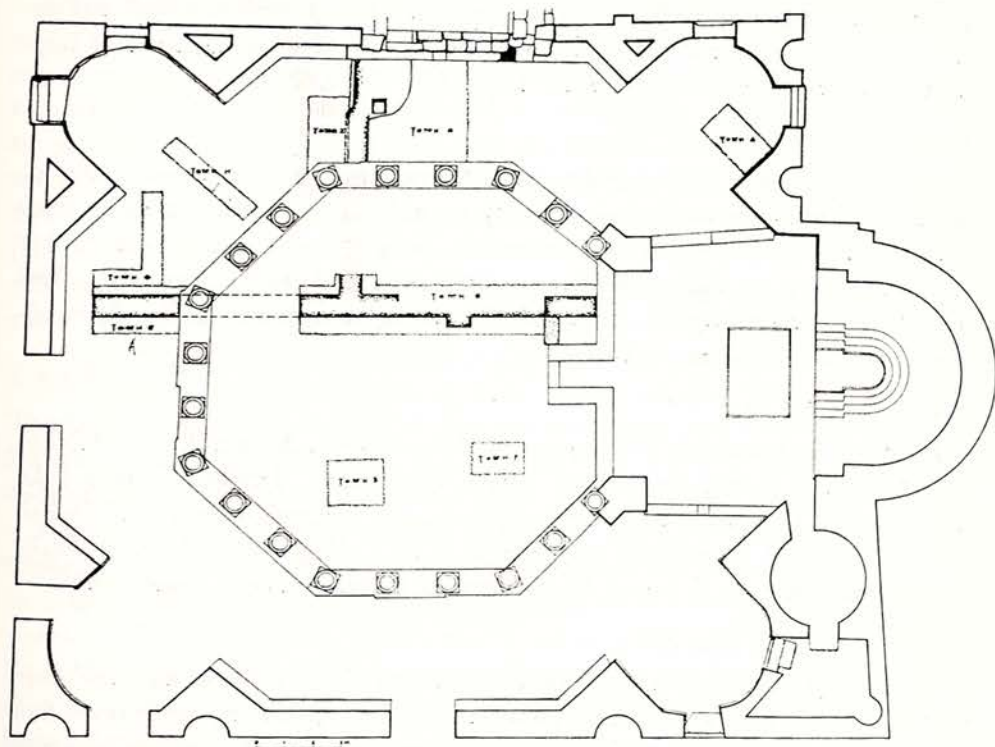
Ἐξακολουθεῖ νὰ εἶναι προβληματικὴ ἡ ἀρχιτεκτονικὴ μορφή τοῦ πρώτου ναοῦ τοῦ ὁποίου ἀπεκαλύφθη τμήμα τοῦ ψηφιδωτοῦ δαπέδου καὶ ἡ ψηφιδωτὴ ἐπιγραφή, ἥτις χαρακτηρίζει τὸ κτίσμα ὡς «βασιλικήν». Ἀλλ' ἐκ τῶν ἀνασκαφικῶν δεδομένων δὲν βεβαιοῦται ἡ μορφή τοῦ ναοῦ ὡς βασιλικῆς. Ὁ ὅρος «βασιλική» ἐνταῦθα ἔχει τὴν γενικὴν ἔννοιαν, τὴν ὁποίαν καὶ κατὰ τοὺς πρώτους χριστιανικοὺς χρόνους, δηλοῦσα τὴν ἐκκλησίαν γενικῶς, τὸν εὐκτήριον οἶκον, τὸ κυριακόν, τὸ *dominicium* κλπ. (F. J. Dölger, *Antike und Christentum* VI, τεῦχος 3, 1941, 161 κέ. Ἀ. Ὁρλάνδος, Ἡ ξυλόστεγος παλαιοχριστιανικὴ Βασιλική, 1952, 19 κέ.).

Πρὸς ἐξακρίβωσιν τῆς ἀρχιτεκτονικῆς μορφῆς τοῦ λατρευτικοῦ αὐτοῦ οἴκου ἐκρίθη σκόπιμον νὰ γίνη ἔρευνα ὑπὸ τὸ δάπεδον τοῦ Ὁκταγώνου ἀνοιγόμενων πρὸς τοῦτο τάφρων εἰς ὠρισμένα σημεῖα ὅπου ἦτο κατεστραμμένον τὸ δάπεδον, ἰδιαιτέρως εἰς τὸν βόρειον περίπατον, εἰς τὴν ΒΑ κόγχην καὶ εἰς τὸν κεντρικὸν χώρον τὸν περιβαλλόμενον ὑπὸ τοῦ ὀκταγωνικοῦ στυλοβάτου.

Το μὲν Α, Ζ (εἰκ. 2).

Εἰς τὸ κέντρον τοῦ βορείου περιπάτου καὶ καθ' ὅλον τὸ πλάτος αὐτοῦ ἡνοίχθη τομή. Εἰς βάθος 0.20 μ. ἀνεφάνη ἐγκάρσιος τοῖχος πλ. 0.90 μ., ὅστις καταλαμβάνει ὅλον τὸ πλάτος τοῦ περιπάτου καὶ εἰσχωρῶν ὑπὸ τὸν ὀκταγωνικὸν στυλοβάτην συνεχίζεται πρὸς Νότον. Ἐκ τῆς ἀποκαλύψεως τοῦ τοίχου καὶ εἰς τὸ σημεῖον ὅπου οὗτος ἐφάπτεται τοῦ βορείου τοίχου τοῦ Ὁκταγώνου, περισυνελέγη νόμισμα τοῦ Μαξιμιανοῦ Γαλερίου. Ὡς ἐκ τῆς θέσεως εἰς τὴν ὁποίαν ἀνευρέθη τὸ νόμισμα δύναται νὰ θεωρηθῇ ὡς χρονολογικὸν ὄριον τῆς ἰδρύσεως τοῦ τοίχου, ὁ ὁποῖος, πιστεύω, ἀνήκει εἰς τὸν ἀρχαιότερον τοῦ Ὁκταγώνου ναόν. Ἐν ἐπαφῇ πρὸς τὸν τοῖχον τοῦτον καὶ ἐκτεινόμενον ἀνατολικῶς

2 μ. περίπου ἀνεφάνη τὸ ὑπόστρωμα τοῦ ψηφιδωτοῦ συνιστάμενον ἐξ ἀργῶν λίθων καὶ ἰσχυροῦ κεραμικοῦ κονιάματος. Μεταξὺ τῶν ὑλικῶν, τὰ ὅποια ἐχρησιμοποιήθησαν ὡς ἐπικάλυψις τῶν ἀνωμαλιῶν τῆς ἐπιφανείας τοῦ ὑποστρώματος ὑπῆρχον καὶ ἀγελαῖαι κορινθιακαὶ κεραμίδες μία τῶν ὁποίων διετηρήθη κατὰ χώραν σχεδὸν ἀκεραία. Αἱ περὶ ὧν λόγος κεραμίδες, ἐξ ὧν πολλὰ τεμάχια



Εἰκ. 2. Κάτοψις τοῦ Ὁκταγώνου καὶ τῶν γενομένων ἐν αὐτῷ τομῶν.

περισυνελέγησαν ἐκ τοῦ πέριξ χώρου ὡς καὶ πολλοὶ πλίνθοι, προέρχονται ἐκ τοῦ παρακειμένου ἐλληνιστικοῦ ἡρώου.

Δυτικῶς τοῦ ἐγκαρσίου τοίχου τῆς τομῆς Α ἐπεχείρησα ἔρευναν διὰ τομῆς (Ζ). Κάτωθι τοῦ ὑποστρώματος τοῦ ψηφιδωτοῦ καὶ μέχρι βάθους 0.45 μ. ὑπῆρχον κρημνίσματα, ἐν συμφορμῇ δὲ μετ' αὐτῶν πολλὰ ὄστρακα, τὰ ὅποια ἐξαιρέσει δύο μελαμβαφῶν, εἶναι ἀπλᾶ ἀνήκοντα εἰς τὴν ὑστέραν ρωμαϊκὴν περίοδον. Ἐπίσης ἐκ τοῦ αὐτοῦ χώρου περισυνελέγησαν τεμάχια ὑαλίνων ἀγγείων καὶ εἰς βάθος 0.40 μ. ρωμαϊκὸν νόμισμα λίαν κατιωμένον.

Τομὴ Β (εἰκ. 2).

Ἡ τομὴ αὕτη διαστάσεων 1.90 × 2.10 μ. καὶ βάθους 1.20 μ. ἐγένετο βορείως τοῦ στυλοβάτου καὶ 8 μ. δυτικῶς τοῦ νοτίου τμήματος τοῦ φράγματος

τοῦ πρεσβυτερίου, πρὸς διαπίστωσιν ὑπαρχουσῶν τυχόν ἐνδείξεων περὶ τῆς ἀρχαιοτέρας ἐκκλησίας. Ἡ στρωματογραφικὴ διάταξις τῆς τομῆς εἰς οὐδὲν συμβάλλει. Διηυκρινίσθη μόνον τὸ ὑπὸ τὸ ὑπόστρωμα τοῦ δαπέδου ὑλικόν. Τοῦτο ἀποτελεῖται ἐκ φερτῶν χωμάτων εἰς τὰ ὁποῖα παρατηροῦνται πολλὰ σπαράγματα τοιχογραφιῶν καὶ ὄστρακα τῆς ὁψίμου ρωμαϊκῆς περιόδου. Ἐπὶ τοῦ στρώματος αὐτοῦ ἡδράζετο ἐπὶ ὑποστρώματος ἐκ λογάδων λίθων καὶ κεραμικοῦ κονιάματος τὸ πρῶτον ἐκ σχιστολίθων καὶ λευκῶν μαρμάρων μαρμαροθέτημα τοῦ Ὁκταγώνου (ΠΑΕ 1967, 80, εἰκ. 2).

Το μ ῆ Γ (εἰκ. 2).

Εἰς τὸν κεντρικὸν ἐπίσης χώρον τοῦ Ὁκταγώνου εἰς ἀπόστασιν 3.80 μ. βορείως τῆς νοτίας πλευρᾶς τοῦ στυλοβάτου καὶ 2.70 μ. δυτικῶς τοῦ νοτίου τμήματος τοῦ φράγματος τοῦ πρεσβυτερίου, ἡνοίχθη ἑτέρα τάφρος διαστ. 2×1.20 μ. Καὶ ἡ τομὴ αὐτὴ οὐδὲν ἕτερον ἀπέδωκεν εἰμὴ τὰ τῆς τομῆς Β. Ἐπὶ σπαράγματος τοιχογραφίας ἐπιγραφὴ δι' ἀκτινογραφήματος ἐξ ἧς διετηρήθησαν καὶ τὰ γράμματα. . . ICKO[. . .

Το μ ῆ Δ (εἰκ. 2).

Εἰς τὴν ΝΑ πλευρὰν τῆς ΒΑ κόγχης τοῦ Ὁκταγώνου. Διαστ. 2.50×1.50 μ. Εἰς βάθος 0.30 μ. παρουσιάσθησαν ἔντονα ἔχνη πυρός, ἀπηνθρακωμένα ξύλα καὶ κεραμίδες. Τὸ στρῶμα τοῦτο ἀκολουθεῖ μαλακὸν κοκκινόχωμα ὑπὸ τὸ ὁποῖον καὶ εἰς βάθος 0.45 μ. ἀνεφάνη τοῖχος μῆκ. 2.50 μ. ἐξ ἀμελοῦς ἀργολιθοδομῆς ἔχων ΒΔ κατεύθυνσιν, ὁ ὁποῖος ἐπικαλύπτεται διὰ κεραμικοῦ κονιάματος.

Το μ ῆ Ε (εἰκ. 2, πίν. 89α).

Εἰς τὸ βόρειον τμήμα τοῦ κεντρικοῦ χώρου τοῦ Ὁκταγώνου καὶ καθ' ὅλον τὸ μῆκος αὐτοῦ, ἦτοι ἀπὸ τοῦ φράγματος τοῦ πρεσβυτερίου, συνεχιζόμενον ὑπὸ τὸ δυτικὸν τμήμα τοῦ στυλοβάτου καὶ ἀπολήγον εἰς τὸν δυτικὸν τοῖχον τοῦ Ὁκταγώνου, ὑπάρχει ἔντονον ἑξαρμα τοῦ δαπέδου. Τοῦτο προερχόμενον ἐκ τῆς ἀνομοιομόρφου καθιζήσεως τῆς πλακώσεως δηλοῖ, ὑπέθεσα, τὴν ὑπαρξίν κατῶθεν τοῦ δαπέδου ἀρχαιοτέρου τοίχου. Πρὸς ἐξακρίβωσιν τούτου ἡνοίχθησαν ἑκατέρωθεν τοῦ ἑξάρματος συνεχεῖς τάφροι. Ἀνεφάνη τοῖχος πλ. 0.90 μ. λίαν ἐπιμελῶς ἐκτισμένος. Ὁ τοῖχος οὗτος εἰς βάθος 1.60 μ. ἐδράζεται ἐπὶ ὑποθεμελιώσεως, ἥτις προεξέχει τῆς καθέτου παρεῖδς τοῦ τοίχου κατὰ 0.08 μ. καὶ προχωρεῖ ἔτι βαθύτερον. Κατὰ τὴν βορείαν πλευρὰν τοῦ τοίχου τούτου καὶ εἰς ἀπόστασιν 8.90 μ. ἐκ τοῦ στυλοβάτου τοῦ φράγματος τοῦ πρεσβυτερίου, ἀπεκαλύφθη ἕτερος τοῖχος ὁμοίου πάχους πρὸς τὸν πρῶτον καὶ ὀργανικῶς συνενούμενος μετ' αὐτοῦ. Οὗτος βαίνων ἐκ Ν πρὸς Β συνεχίζεται εἰς τὸν βόρειον περίπατον τοῦ Ὁκταγώνου. Ὁ τοῖχος οὗτος διαχωρίζει εἰς δύο αὐτοτελῆ τμήματα, ἀνατολικὸν καὶ δυτικόν, τὸ ἀποκαλυφθὲν ψηφιδωτόν. Ἐπὶ τῆς σφζομένης ἐπιφανείας τοῦ τοίχου εὐρέθη νόμισμα Μεγάλου Κωνσταντίνου.

Εἰς ἀπόστασιν 4.70 μ. ἐκ τῆς βάσεως τοῦ τέμπλου καὶ κατὰ τὴν νοτίαν πλευρὰν τοῦ ἐξ Ἀνατολῶν πρὸς Δυσμᾶς μακροῦ τοίχου σχηματίζεται παραστάς (ἀντηρίς), ὀργανικῶς συνδεδεμένη μετ' αὐτοῦ, διαστ. 0.90×0.45 μ., συντεθειμένη ἐκ γωνιολίθων μετ' ἀναθυρώσεως. Ἡ νοτία παρειαὶ αὐτῆς εἶναι ἐπιχειρισμένη δι' ἐπιμελοῦς καὶ λεπτοῦ ἐπιχρίσματος.

Κατὰ τὴν ἀνασκαφὴν τῶν τάφρων ἐκατέρωθεν καὶ κατὰ μῆκος τοῦ περιγραφέντος μακροῦ τοίχου εἰς σχετικῶς ὑψηλὴν στάθμην, παρετηρήθησαν σπαράγματα ψηφιδωτῶν τοῦ δαπέδου προερχόμενα ἐκ τοῦ πρώτου ναοῦ. Ἐκ τοῦ κατωτέρου στρώματος καὶ καθ' ὅλον τὸ μῆκος τῶν τάφρων περισυνελέγησαν τμήματα ἐκ τοιχογραφιῶν μὲ διακοσμητικὰ θέματα. Εἰς τὸ κατώτερον σημεῖον καὶ εἰς βάθος 1.40 μ. εὐρέθησαν τεμάχια κορινθιακῶν καὶ λακωνικῶν στρωτήρων καὶ καλυπτήρων, ὅστρακα ὑστερορωμαϊκὰ καὶ νόμισμα Ἀρκαδίου. Πάντα ταῦτα ἐχρησιμοποιήθησαν, κυρίως κατὰ τὴν νοτίαν πλευρὰν τοῦ ἐρευνηθέντος τοίχου ὡς ἐπιχώσεις διὰ τὴν ὑψωσιν τῆς στάθμης τοῦ δαπέδου καὶ τὴν ἐδραίωσιν ἐπ' αὐτῶν τοῦ δαπέδου τοῦ Ὀκταγώνου (ἀρχαὶ 5ου αἰῶνος).

Το μ ἢ Η (εἰκ. 2).

Ἐκρίθη σκόπιμον νὰ ἐρευνηθῇ τὸ ἀπὸ τῆς ΒΔ κόγχης τοῦ Ὀκταγώνου τμήμα διὰ στενεπιμήκους τομῆς μῆκ. 4 μ. πλ. 0.70 μ. καὶ βάθ. 0.50 μ., καθέτου πρὸς τὸ ΒΔ τμήμα τοῦ στυλοβάτου μέχρι τῆς χορδῆς τῆς κόγχης.

Κάτωθι τοῦ ὑποστρώματος τοῦ ψηφιδωτοῦ δαπέδου ἀνεφάνησαν στῶμα πυρός, ὡς καὶ εἰς τὴν τομὴν Ζ, καὶ πολλὰ κρημνίσματα συνιστάμενα κυρίως ἐκ μικρῶν λίθων καὶ πολλοῦ ἀμμοκονιάματος. Αὕτη εἶναι καὶ ἡ αἰτία τῆς ἐντόνου καθιζήσεως εἰς τὸ σημεῖον τοῦτο τοῦ ψηφιδωτοῦ δαπέδου. Ἀντιθέτως εἰς τὸ βόρειον τμήμα τῆς τομῆς ὑπῆρχον μετὰ τοῦ κονιάματος μεγάλοι λίθοι, ὅλον φερτὸν ὕλικὸν διὰ νὰ ἀποτελέσῃ τὴν βάσιν τοῦ ὑποστρώματος τοῦ ψηφιδωτοῦ δαπέδου. Σημαντικὰ εὐρήματα, τὰ ὅποια θὰ ὠδήγουν εἰς θετικὰ συμπεράσματα, δὲν διεπιστώθησαν εἰς τὴν τομὴν αὐτὴν ἐκτὸς ἀπὸ ὅστρακα ἀπλᾶ, σπανίως ραβδωτὰ καὶ σπανιώτερον ἐκ terra sigillata. Μικρὸν ἀπότμημα μαρμαρίνης λεκάνης μετὰ ἐξεχούσης λαβῆς εὐρέθη εἰς βάθος 0.30 μ. ὑπὸ τὸ ὑπόστρωμα τοῦ ψηφιδωτοῦ.

Το μ ἢ Θ (εἰκ. 2).

Οὐχὶ μακρὰν τῆς τομῆς Η καὶ καθέτως τοῦ ἀναφανέντος διὰ τῆς τομῆς Ε τοίχου, διηνοίχθη ἑτέρα τάφος διαστ. 3.80×0.80 μ., ἥτις ἐπεξετάθη εἰς μῆκος 1.80 μ. παραλλήλως τοῦ τοίχου τῆς τομῆς Ε. Ἐνταῦθα ἐξαφανίζεται τὸ στῶμα πυρός, τὸ ὅποῖον ὑπῆρχε εἰς τὰς τομὰς Ζ καὶ Η ἐνῶ ἡ ἐπίχωσις διὰ κρημνισμάτων εἶναι ἡ αὕτη, ὡς ὅμοια εἶναι καὶ τὰ περισυλλεγένητα ὅστρακα, πολλὰ τῶν ὁποίων ἡμαυρωμένα ἐκ καπνοῦ. Εἰς τὴν τομὴν αὐτὴν εὐρέθησαν καὶ ὀλίγα τεμάχια ἐξ ὑαλίνων ἀγγείων ὡς καὶ τμήματα φεγγιτῶν.

Τὰ δεδομένα τὰ ὁποῖα προέκυψαν ἐκ τῶν γενομένων τομῶν δὲν ἐπαρκοῦν διὰ τὴν λύσιν τοῦ προβλήματος τῆς μορφῆς τοῦ ἀρχαιοτέρου τοῦ Ὀκταγώνου ναοῦ.

Ὅλαι αἱ παρατηρήσεις συγκλίνουν εἰς τὴν ἀπόδειξιν τοῦ γεγονότος ὅτι ὁ ναὸς τοῦ Ἀποστόλου Παύλου, τοῦ α' ἡμίσεος τοῦ 4ου αἰ., ὠκοδομήθη ἐν ἐπαφῇ πρὸς τὴν νοτίαν πλευρὰν τοῦ κρηπιδώματος τοῦ ἐλληνιστικοῦ ἡρώου καὶ ἐπὶ ἀρχαιοτέρων κτισμάτων, τὰ ὁποῖα εἴτε κατέρρευσαν διὰ τοῦ χρόνου εἴτε κατεστράφησαν ἐκ πυρκαϊᾶς. Τὰ ἐλάχιστα ἐναπομείναντα ἐρείπια ἰσοπεδώθησαν καὶ ἐπ' αὐτῶν ἐκτίσθη ὁ χριστιανικὸς ναός. Τὰ μόνα θετικὰ στοιχεῖα εἶναι οἱ ἀναφανέντες τοῖχοι εἰς τὰς τομὰς Α, Ζ καὶ Ε, οἱ ὁποῖοι ἀποτελοῦν καὶ ὅρια τοῦ ψηφιδωτοῦ δαπέδου. Οὕτω ὁ τοῖχος Ε ὡς ἐκ τῆς δομῆς του καὶ τῆς παραστάδος, ἥτις εἶναι ὀρθὸν νὰ θεωρηθῇ ὡς ἀντηρίς, ἐπιτρέπουν τὴν σκέψιν ὅτι ἦτο ὁ ἐξωτερικὸς νότιος τοῖχος τοῦ ἀρχαιοτέρου ναοῦ. Ὁ τοῖχος τῶν τομῶν Α καὶ Ζ, ὁ ὁποῖος ἐφάπτεται τοῦ νοτίου κρηπιδώματος τοῦ ἐλληνιστικοῦ τάφου καὶ εἰς τὸν ὁποῖον περατοῦται τὸ ἀνατολικὸν καὶ δυτικὸν διάχωρον τοῦ ψηφιδωτοῦ δαπέδου, εἶναι δυσερμηνευτός μολοντί ἀνήκει ἐνδεχομένως εἰς τὸν πρῶτον ναόν. Ἐπ' αὐτοῦ ἄλλωστε καὶ εἰς πλάτ. 0.10 μ. πατεῖ μέρος τοῦ πλαισίου τοῦ ψηφιδωτοῦ τοῦ δυτικοῦ διαχώρου.

Ἀντὶδειξιν πρὸς τὰς ἀνωτέρω ὑποθέσεις περὶ τοῦ προορισμοῦ καὶ τῆς λειτουργίας τοῦ μακροῦ τοίχου τῆς τομῆς Ε ἀποτελεῖ ἡ ὑπαρξίς τῆς ἀρχαιοτέρας τοῦ Ὀκταγώνου κόγχης, ἥτις ἀπεκαλύφθη τὸ ἔτος 1966 (ΠΑΕ 1966, 56, εἰκ. Ι, πίν. 38β, 39). Αὕτη, ἐκτὸς ἄλλων, ἐκφεύγει καὶ ἐκ τοῦ ἄξονος, τὸν ὁποῖον ἐπιβάλλει ὁ ἀναφανὲς τοῖχος.

Ἐκ τῶν ἀνωτέρω ἐμφαίνεται ὅτι πρὸς τὸ παρὸν τοῦλάχιστον, τὸ πρόβλημα τῆς ἀρχιτεκτονικῆς μορφῆς τοῦ ἀρχαιοτέρου τοῦ Ὀκταγώνου ναοῦ παραμένει ἄλυτον. Ἴσως μελλοντικὴ ἔρευνα ἐπιτρέψει τὴν προσέγγισιν τῆς λύσεώς του.

4. Τὸ ψηφιδωτὸν δάπεδον

Κατὰ τὸ δυτικὸν τμήμα τοῦ βορείου περιπάτου τοῦ Ὀκταγώνου ἀπεκαλύφθη τὸ σύνολον σχεδὸν τοῦ ψηφιδωτοῦ δαπέδου ἀποτελούμενον ἀπὸ τέσσαρα μεγάλα διάχωρα (παρένθ. πίν. Γ' καὶ πίν. 88). Ταῦτα περιβάλλονται ὑπὸ πέντε ταινιῶν κατὰ τὴν ἐξῆς σειρὰν: 1) ταινία πλ. 0.46 μ. πεποικιλμένη ἐναλλάξ διὰ τετραγώνων κατὰ κορυφὴν καὶ κύκλων πληρουμένων διὰ πολυμόρφων κοσμημάτων, κυρίως γεωμετρικῶν. Τὰ μετὰξὺ τῶν τετραγώνων καὶ τῶν κύκλων σχηματιζόμενα τρίγωνα φέρουν φυτικὴν καὶ γεωμετρικὴν διακόσμησιν, 2) ταινία πλ. 0.09 μ. ἐκ βαθμιδωτῶν κατὰ παράταξιν τριγώνων, 3) ταινία πλ. 0.18 μ. ἐκ συνεχομένου σπειρομαϊάνδρου, 4) ταινία πλ. 0.20 μ. ἐξ ἀλυσσοειδοῦς πλοχμοῦ.

ΒΑ Διάχωρον (πίν. 90). Διαστ.: 2.90×3.60 μ. Ἐντὸς πλαισίου ἐκ βα-

θμιδωτῶν τριγώνων μαιανδρικὸν κόσμημα πληρούμενον διὰ πλοχμοῦ καὶ σχηματίζον τετράγωνα. Ταῦτα πληροῦνται διὰ συμπλεκόμενων κύκλων, συμπλεκόμενων ὀκταγώνων καὶ ὀκτακτίνων ἀστεροειδῶν κοσμημάτων ἐναλλασσομένων πρὸς κατὰ κορυφὴν ρόμβους. Τὴν νοτίαν πλευρὰν τοῦ διαχώρου καταλαμβάνει ἐπὶ λευκοῦ ἀάμπου, πλ. 0.12 μ., διὰ μαύρων γραμμῶν ἢ ἐπιγραφῇ (πίν. 91α):

[X]PICTE BΩΗΘΙ ΤΟ ΔΟΥΛΟΥ ΣΟΥ ΠΡΙΣΚΟΥ[Σ]ΥΝ ΠΑΝΤΙ
ΤΟΥ ΟΙΚΟΥ ΑΥΤΟΥ

ΒΔ διάχωρον (πίν. 91β). Διαστ.: 2.54 × 2.19 μ. Πλαίσιον: συνεχόμενα βαθμιδωτὰ τρίγωνα. Κύριον θέμα: Ζικζακωτὸν κόσμημα ἐκ μικρῶν τετραγώνων.

ΝΑ διάχωρον (παρένθ. πίν. Γ' καὶ πίν. 88). Διαστ.: 2.50 × 2.34 μ. Πλαίσιον: βαθμιδωτὰ κατὰ παράταξιν τρίγωνα. Κύριον θέμα: συμπλεκόμενοι κύκλοι σχηματίζοντες τετράφυλλα καὶ περιβάλλοντες σταυρόμορφα κοσμήματα.

ΝΔ διάχωρον (πίν. 89β). Διαστ.: 3.03 × 2.62 μ. Πλαίσιον: σύνθετος μαίανδρος. Κύριον θέμα: ὀκτάγωνα τῶν ὁποίων αἱ διαγώνιοι πλευραὶ κοιλαίνονται σχηματιζομένων κύκλων. Τούτους, ὡς καὶ τὰς πλευρὰς τῶν ὀκταγώνων, πληροῖ ἄλυσσοειδῆς πλοχμός. Ἐντὸς τῶν ὀκταγώνων ἐγγράφεται χρῖσμα (πίν. 92α), πτηνά (πίν. 92β), κύνθαροι (πίν. 92γ), κάνιστρον μετὰ κισσοφύλλων, ρόδακες, τετράφυλλα, ἀνθεμωτά, ζατρικοειδῆ σχήματα, φολίδες, πυροστρόβιλοι, κόμβοι τοῦ Σολομῶντος, φυλλοφόροι κλάδοι, κισσοφύλλα.

5. Ἔργασίαι συντηρήσεως

Καθ' ὅλην τὴν ἀνασκαφικὴν περίοδον εἰδικὸν συνεργεῖον ἡσχολήθη εἰς τὴν συντήρησιν τῶν κατὰ διαφόρους περιόδους ἀνασκαφέντων κτισμάτων. Πολλοὶ τοῖχοι τῆς νοτίας καὶ τῆς τρικλῖτου στοᾶς ἐστερεώθησαν καὶ εἰς τὰ σημεῖα, ὅπου εἶχον καταρρεῦσει συνεπληρώθησαν διὰ ξηρολιθιᾶς ὥστε νὰ εἶναι ἐμφανῆς ἡ ἐπέμβασις.

Ἰδιαιτέρα προσοχὴ ἐδόθη εἰς τὴν συντήρησιν τοῦ συνθρόνου, τὸ ὅποιον διὰ τῆς παρόδου τοῦ χρόνου ἀπὸ τῆς ἀποκαλύψεώς του, ἤρχισε νὰ χάνῃ τὴν μορφήν αὐτοῦ, διαλυομένων τῶν ὑπολειμμάτων, τὰ ὅποια ἀπεκαλύφθησαν διὰ τῆς ἀνασκαφῆς. Διὰ τῶν αὐτῶν ἀρχαίων ὕλικῶν, τὰ ὅποια ἀνῆκον εἰς τὸ σύνθρονον, ἀποκατεστάθη ἡ παλαιὰ αὐτοῦ μορφή εἰς τὸ ὕψος εἰς δὲ τὸ πρῶτον ἀνεφάνη (βλ. πίν. εἰς τὸ κεφάλ. Ἐναστήλωσις). Ἐπίσης ἐστηρίχθησαν διὰ κεραμικοῦ κονιάματος αἱ πλίνθοι τοῦ κρηπιδώματος τῆς ἀγ. Τραπέζης, ἐγένετο ἐπάλειψις διὰ τοῦ αὐτοῦ ὕλικου τῆς ἐπιφανείας αὐτοῦ ὡς καὶ ἡ στερέωσις τοῦ ἐγκαινίου.

ΣΤΥΛΙΑΝΟΣ ΠΕΛΕΚΑΝΙΔΗΣ

8. ΑΝΑΣΚΑΦΗ ΜΑΡΩΝΕΙΑΣ

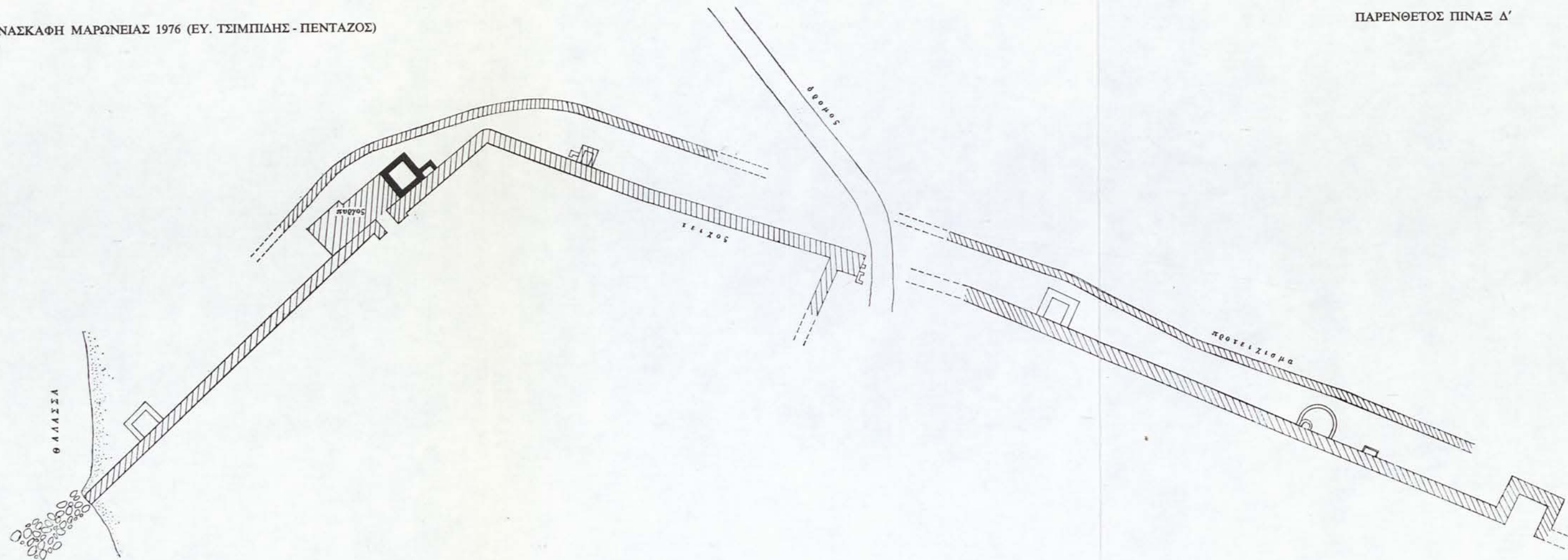
(Παρένθ. πίν. Δ' και πίν. 93 - 94)

Κατά την ἐφετινὴν περίοδον αἱ ὑῤῷζημένοι ἀπαιτήσεις τῆς ἡμετέρας Ἐφορείας διὰ τὴν ἐπανέκθεσιν τοῦ Μουσείου Κομοτηνῆς καὶ διὰ τὴν ὀργάνωσιν τῶν ἀρχαιολογικῶν χώρων ὡς καὶ ἡ μεγάλης ἐκτάσεως ἀνασκαφῇ εἰς τὰ "Α-βδηρα, δὲν ἐπέτρεψαν τὴν συνέχισιν τῆς ἀνασκαφῆς εἰς τὴν Μαρώνειαν.

Ἐπειδὴ ὅμως ἔχουν δημιουργηθῇ πολλὰ προβλήματα μετὰ τοὺς κατοίκους διὰ τὴν ἀποδέσμευσιν τῆς περιοχῆς καὶ ἀμφισβητεῖται ἡ εἰς μεγάλην ἔκτασιν ὕπαρξις ἀρχαίων ἐγένετο ἐκχέρσωσις τῆς περιοχῆς ἐκ τῶν πρίνων, οἵτινες ἐκάλυπτον τὸν βυζαντινὸν περίβολον. Ὁ καθαρισμὸς περιωρίσθη εἰς τὴν ΒΑ πλευρὰν τοῦ περιβόλου καὶ ἀπεκάλυψε μέχρι μήκους 230 μ. τὴν τάφρον καὶ τὸ προτείχισμα (παρένθ. πίν. Δ', πίν. 93α - β, 94α).

Ἀφῆρέθη ἐπίχωσις 1.50 μ. περίπου ἀπὸ τὴν τάφρον καὶ ἀπεκαλύφθησαν δύο τετράγωνοι πύργοι καὶ εἰς ἡμικυκλικός. Εἰς ὑψηλότερον ἐπίπεδον ἀνεσκάφη μεταγενέστερος ληνός. Κατὰ τὸν καθαρισμὸν εὑρέθη ὠραῖον, τὸ καλύτερον τῆς συλλογῆς τοῦ Μουσείου Κομοτηνῆς, ἀνάγλυφον θρακὸς ἱππέως, ρωμαϊκῶν χρόνων (πίν. 94β), τὸ ὁποῖον ἐξετέθη ἤδη εἰς τὸ Μουσεῖον, καθὼς καὶ τμήματα ἐπιγραφῶν.

ΕΥΑΓΓΕΛΟΣ ΤΣΙΜΠΙΔΗΣ - ΠΕΝΤΑΖΟΣ



THE UNIVERSITY OF CHICAGO PRESS

THE UNIVERSITY OF CHICAGO PRESS
54 EAST LAKE STREET
CHICAGO, ILL. 60601
U.S.A. AND CANADA
OTHER COUNTRIES
BY POSTAL ORDER

9. ΑΝΑΣΚΑΦΗ ΣΤΑ ΑΒΔΗΡΑ

(Πίν. 95 - 104)

Μετά την επανάληψη των ανασκαφών στα αρχαία Ἀβδήρα τὸ 1971 ἀπὸ τὸν τότε Ἐφορο Δημήτρη Λαζαρίδη¹ καὶ τὸ Δεκέμβριο τοῦ 1975 ἀπὸ τὴν Ἐφορεία μας μὲ πίστωση 100.000 δρχ. τοῦ Ὑπουργείου Βορ. Ἑλλάδος, συνεχίστηκε τὸ 1976 ἡ ἔρευνα σὲ μεγάλη κλίμακα μὲ χρηματοδότηση 1.650.000 δρχ. τῆς Ἀρχαιολογικῆς Ὑπηρεσίας².

Σὲ πρώτη φάση ἀπομακρύνθηκαν ὅλα τὰ μπάζα τῶν παλαιῶν ανασκαφῶν ποὺ εἶχαν παραμείνει στὴν περιοχὴ τοῦ Δυτ. τείχους καὶ ἀφαιρέθηκε μὲ μηχανικά μέσα ἐπιφανειακὴ ἐπίχωση 0.15 - 0.20 μ. σὲ μιὰ ἔκταση 50 στρεμμάτων (4.000 κ.μ. χώματος) γιὰ τὴ διευκόλυνση τῆς ἀνασκαφικῆς ἔρευνας.

Ἡ ἀνασκαφὴ (εἰκ. 1) ἄρχισε τὸν Ἰούλιο καὶ τελείωσε στὸ τέλος τῆς χρονιάς, ἔγινε δὲ σὲ δυὸ τομεῖς ποὺ βρίσκονται ὁ ἓνας κοντὰ στὸ Δυτ. τεῖχος καὶ ὁ ἄλλος κοντὰ στὸ λόφο τοῦ Ἀγ. Παντελεήμονα καὶ μὲ δυὸ βασικοὺς στόχους. Πρῶτα νὰ ἐρευνηθοῦν οἱ τάφοι τοῦ ὑστερορωμαϊκοῦ νεκροταφείου καὶ τὰ μεταγενέστερα κτίσματα καὶ στὴ συνέχεια νὰ ἀπομακρυνθοῦν, ὥστε νὰ ἐλευθερωθεῖ τὸ Δυτ. τεῖχος μὲ τὴν πύλη τῆς πόλεως ποὺ σήμερα εἶναι κυριολεκτικὰ πνιγμένο ἀπὸ τὶς νεώτερες κατασκευές. Στὸν δεύτερο τομέα, τοῦ Μουσείου, ὅπως ὀνομάστηκε, σκοπὸς τῆς ἔρευνας ἦταν νὰ διαπιστώσουμε ἂν ὑπάρχουν ἢ ὄχι ἀρχαιότητες, ὥστε σὲ περίπτωσι ποὺ ὁ χώρος ἦταν ἐλεύθερος νὰ χρησιμοποιηθεῖ γιὰ τὴν ἀνέγερση τῆς Μουσειακῆς ἀποθήκης τῶν Ἀβδήρων.

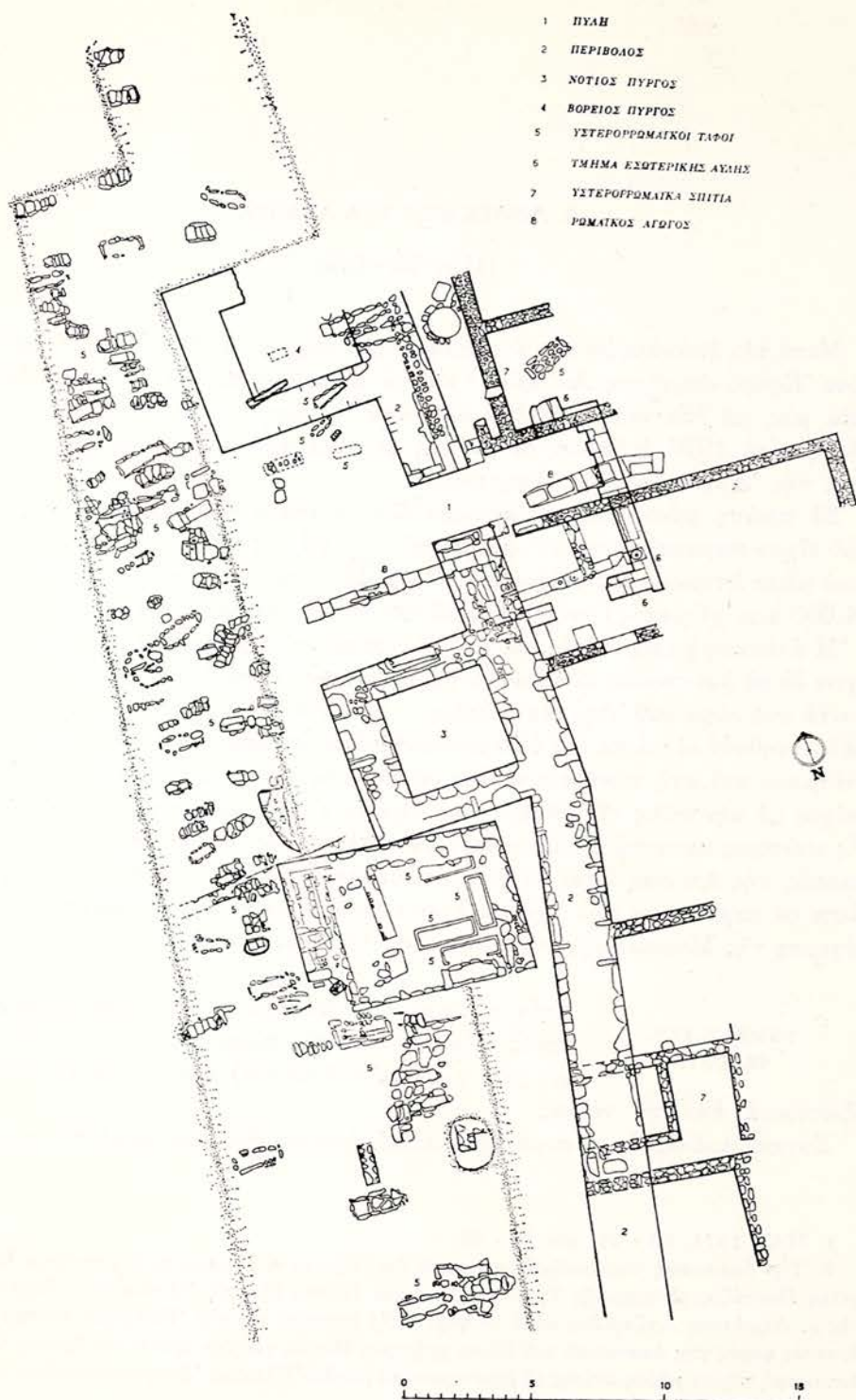
ΤΟΜΕΑΣ ΔΥΤ.
ΤΕΙΧΟΥΣ

Στὴν περιοχὴ τοῦ Δυτικοῦ τείχους ἔγινε ἀνασκαφὴ στοὺς χώρους νότια τῆς πύλης τοῦ τείχους (στὸ κτίριο τῶν ρωμαϊκῶν λουτρῶν) καὶ δυτικὰ τῆς πύλης, ἔξωτερικὰ ἀπὸ τὸ τεῖχος.

Συγκεκριμένα, ἔγινε συμπληρωματικὴ ἐργασία στὸ ἐσωτερικὸ τῶν ρωμαϊ-

1. ΠΑΕ 1971, 63 - 71, πίν. 79 - 94.

2. Τὴν ἀνασκαφὴ παρακολούθησαν κατὰ διαστήματα οἱ ἐπιμελητὲς ἀρχαιοτήτων Εὐάγγελος Πεντάζος, Διαμαντῆς Τριαντάφυλλος καὶ Πάντος Πάντος. Ὁ τότε Γεν. Ἐπιθεωρητὴς κ. Δημήτρης Λαζαρίδης παρὰ τὸ φόρτο τῆς ἐργασίας του στὸ Ὑπουργεῖο ἐπισκέφτηκε ἀρκετὲς φορὲς τὴν ἀνασκαφὴ καὶ ἔδωσε χρήσιμες ὁδηγίες γιὰ τὴν πρόοδο τῆς ἔρευνας. Στὴν ἀνασκαφὴ πῆραν μέρος ἐπίσης οἱ ἐπιστημονικοὶ βοηθοὶ Ἡλέκτρα Ἀναγνωστοπούλου, Στέλ-



Είχ. 1. 'Η άνασκαφεΐσα περιοχή στα "Αβδηρα.

κῶν λουτρῶν¹. Ἀποκαλύφθηκε τμήμα τοῦ δυτικοῦ τοίχου τους μήκους 6.80 μ. καὶ πλάτους 0.70 μ. Ἡ ἐσωτερικὴ του ὄψη, μὲ δυὸ ὀρθογώνιες προεξοχές, παρουσιάζει σχῆμα Π (πίν. 95α). Στὸ χῶρο μεταξύ αὐτοῦ τοῦ σημείου τοῦ Δυτ. τοίχου καὶ τοῦ ἀνατολικοῦ τοίχου ποὺ ἔχει πλάτος 2.50 - 4 μ., ἀποκαλύφθηκε μέγας λιθοσωρὸς ἀπὸ πέτρες καὶ κομμάτια ἀπὸ ἀσβεστοκονίαμα ποὺ ἔχει ὕψος 0.40 μ. περίπου (πίν. 95β). Κάτω ἀπὸ τὸ λιθοσωρό, μέχρι βάθους 1.30 μ. ὑπῆρχαν πολὺ ἔντονα ἔχνη φωτιᾶς στὸ χῶμα καὶ στὰ κομμάτια τῶν ἀγγείων, τῶν πήλινων πλακῶν καὶ τῶν πλίνθων ποὺ περιεῖχε (πίν. 96α). Πιθανότατα λειτουργοῦσε ἐκεῖ ἓνας φούρνος. Ἀπὸ τὸ χῶρο αὐτὸ προέρχονται, ἐκτὸς ἀπὸ ἀβαφῆ ὄστρακα ρωμαϊκῆς κυρίως ἐποχῆς, μιὰ μικρὴ οἰνοχόη καὶ κομμάτι ἀπὸ πήλινη ἀκροκέραμο. Σὲ βάθος 0.23 μ. ἀπὸ τὴν ἐπάνω ἐπιφάνεια τοῦ δυτικοῦ τοίχου τῶν λουτρῶν καὶ ἀπὸ τὶς δυὸ πλευρὲς του ἀποκαλύφθηκαν τμήματα ἀπὸ πήλινα δάπεδα. Ἀποτελοῦνται ἀπὸ πήλινες πλάκες στὶς ὁποῖες φαίνονται ἔχνη φωτιᾶς. Πάνω στὰ δάπεδα βρέθηκαν ἀρκετὰ κομμάτια ἀπὸ πήλινους σωλῆνες νεροῦ τῶν λουτρῶν. Τέλος, στὸ βόρειο μέρος τῶν λουτρῶν ἀποκαλύφθηκε τὸ βορειότερο δωμάτιό τους ποὺ ἔχει εἴσοδο ἀπὸ Β (πίν. 96β). Εἶναι ἀξιοσημείωτο ὅτι, ἐκτὸς ἀπὸ τὴ συνηθισμένη κεραμεικὴ ρωμαϊκῆς ἐποχῆς, βρέθηκαν μέσα στὸν τελευταῖο αὐτὸ χῶρο καὶ ὄστρακα βυζαντινῶν χρόνων.

Μετὰ τὴν ἐγκατάλειψη τῶν λουτρῶν δημιουργήθηκε ἐπάνω στὰ ἐρείπιά τους ἓνα μεταγενέστερο νεκροταφεῖο ποὺ ἐκτείνεται καὶ στὸ χῶρο βόρεια τῶν λουτρῶν (πίν. 97α). Στὴ φετινὴ ἀνασκαφικὴ περίοδο ἀποκαλύφθηκαν 81 κιβωτιόσχημοι τάφοι τοῦ νεκροταφείου. Μερικοὶ ἀπ' αὐτοὺς κατασκευάστηκαν στὸ ἐσωτερικὸ τῶν λουτρῶν ἢ ἐπάνω στοὺς τοίχους του. Οἱ περισσότεροι ὅμως ἐκτείνονται βορειότερα, μεταξύ τῶν λουτρῶν καὶ τοῦ δυτικοῦ σκέλους τοῦ τείχους σὲ βάθος 0.30 μ. περίπου ἀπὸ τὴν ἐπιφάνεια τοῦ ἐδάφους.

Στὸ σύνολό τους οἱ τάφοι εἶναι προσανατολισμένοι ἀπὸ Δ πρὸς Α (τὸ κεφάλι τοῦ νεκροῦ στὰ Δ) μὲ πολὺ λίγες ἐξαιρέσεις στὶς ὁποῖες παρατηρεῖται μικρὴ ἀπόκλιση ἀπὸ τὸν βασικὸ προσανατολισμό. Δὲν ὑπάρχει ὀρισμένη ἀπόσταση μεταξύ τῶν τάφων, ἐνῶ σὲ μερικὲς περιπτώσεις βρίσκονται ὁ ἓνας ἐπάνω στὸν ἄλλο. Γενικὰ οἱ τάφοι εἶναι κατασκευασμένοι ἀπὸ μακρόστενες λαξευμένες ἢ ἀλάξευτες πέτρες ποὺ προέρχονται ἀπὸ παλιὸ οἰκοδομικὸ ὕλικό (πίν. 97β). Ἡ κάλυψή τους γίνεται κυρίως μὲ πλακόσχημες πέτρες, ἐνῶ σὲ σπανιότερες περιπτώσεις χρησιμοποιήθηκαν πήλινες πλάκες ἢ κεραμίδια στέγης (καλυβίτες τάφοι). Σὲ ἓνα τάφο εἶχε χρησιμοποιηθεῖ σὰν καλυπτήρια πλάκα ἓνα μεγάλ-

λα Καλπάκη, Εὐδοκία Σκαρλατίδου, Σοφία Τζωρτζή καὶ ἡ σχεδιάστρια Εἰρήνη Δουλγεράκη. Ἡ σπουδάστρια τῆς Α.Σ.Κ.Τ. Ἰωάννα Φιλιππίδου ἀσχολήθηκε μὲ τὴ συντήρηση σκελετικοῦ ὕλικου καὶ ὁ φύλακας ἀρχαιοτήτων Φώτιος Κωνσταντινίδης μὲ τὴν ἐπιστάσια τοῦ ἐργατικοῦ προσωπικοῦ σ' ὅλη τὴ διάρκεια τῆς ἀνασκαφῆς.

1. ΠΑΕ 1954, 164 - 166, σχεδ. II, εἰκ. 6.

λο κομμάτι ἀπὸ τὴ μακριὰ πλευρὰ μαρμάρινης σαρκοφάγου (πίν. 98α). Στὸ κομμάτι αὐτό, σπασμένο σήμερα ξανὰ μετὰ τὴ δεύτερη χρῆση του καὶ πάνω σὲ ἐλαφρὰ ἀνάγλυφη δέλτο (tabula ansata) σώθηκε ἐπιτύμβια ἐπιγραφή σὲ 10 στίχους (πίν. 98β):

Κασσία Ἀσκληπιοδότῃ κατε-
σκεύασε τὴν σορὸν ἑαυτῇ
καὶ τῷ γλυκυτάτῳ ἀνδρὶ Μουλπίῳ
Αὐτολύκῳ φιλοτειμῆς ἀμείνω δι-
[-----]τῇ πατρίδι ἑαυτοῦ.
[Οὐδένα β]οῦλομαι ἔτερον τεθῆ-
[ναι, δς δ' α]ν τολμήσῃ δώσει τῷ
[ἱερωτάτῳ τα]μείῳ προστείμου * ΒΦ
[τῇ δὲ λαμ]προτάτῃ Ἀβδηρειτῶν
[πό]λει ἄλλα * ΒΦ

Λείπει τὸ κάτω ἀριστερὸ μέρος τῆς πλάκας. Μῆκ. 1.82 μ., ὕψ. 0.82 μ., πάχ. 0.15 μ. Ἡ ἐπιγραφή χρονολογεῖται στὸν 3ο μ.Χ. αἰ. Ὑπάρχουν ἐπίσης λακκοειδεῖς τάφοι ποὺ καλύπτονται μὲ πέτρες ἢ κεραμίδια.

Πολλοὶ ἀπὸ τοὺς τάφους εἶναι παιδικοὶ καὶ περιέχουν ταφές ἀκόμη καὶ νηπίων, ἐνῶ ἀρκετοὶ περιεῖχαν περισσότερες ἀπὸ μία ταφές, δυὸ ἢ τρεῖς (πίν. 99α). Ἀπὸ τοὺς σκελετοὺς ἀρκετοὶ σώζονταν σὲ καλὴ κατάστασι, ἄλλοι ὅμως ἦταν ἀποσασθρωμένοι, κυρίως οἱ παιδικοί. Ἐγινε συντήρηση καὶ ἀφαίρεσις ἐνὸς κρανίου καὶ δυὸ σκελετῶν ἀπὸ τοὺς καλύτερα διατηρημένους. Γενικὰ οἱ τάφοι ἦταν ἀκτέριστοι, ἐκτὸς ἀπὸ τέσσερις περιπτώσεις ποὺ βρέθηκαν ἓνα ζευγάρι χάλκινα ἐνώτια, ἓνα γυάλινο καὶ δυὸ χάλκινα βραχιόλια (πίν. 99β) καὶ κομμάτια ἢ ὑπολείμματα ἀπὸ χάλκινες πόρπες.

Ἐξ ἄλλου, στὸ χῶρο ποὺ ἐκτείνεται τὸ νεκροταφεῖο βρέθηκαν εἴκοσι χάλκινα νομίσματα [Ἀβδήρων (375/3 - 365/60 π.Χ.), Ἀβδήρων (± 200 π.Χ.), Φιλίππου Ε' καὶ Περσέως (185 - 168 π.Χ.), Μαρώνας (μετὰ τὸ 146 π.Χ.), Αὐρηλιανοῦ (270 - 274 μ.Χ.), Σεβερίνης, Διοκλητιανοῦ (284 - 295 μ.Χ.), ὅστε ρωμαϊκὰ φθαρμένα κ.ἄ.]¹.

Ἐρευνήθηκε ἐπίσης ἡ ἔκτασι ἐξωτερικὰ (ἀνατολικὰ) ἀπὸ τὰ ρωμαϊκὰ λουτρά μέχρι τὰ ὅρια τῆς παλιᾶς τομῆς τοῦ δυτικοῦ σκέλους τοῦ τείχους σὲ πλάτος 12 μ. Κάτω ἀπὸ ἐπίχωση πάχους 0.80 μ. περίπου ἀποκαλύφθηκαν λείψανα τοίχων ἀπὸ ἀργολιθοδομή. Οἱ τοῖχοι αὐτοὶ καὶ οἱ προεκτάσεις τους γωνιάζουν μεταξύ τους καὶ σχηματίζουν τετράπλευρους χώρους πιθανότατα ἐνὸς

1. Ἡ ταύτιση ὅλων τῶν νομισμάτων τῆς ἀνασκαφῆς ἔγινε ἀπὸ τὴ Νομισματικὴ Συλλογὴ Ἀθηνῶν.

σπιτιοῦ ποὺ εἶχε προσκολληθεῖ στὸν ἀνατολικὸ τοῖχο τῶν λουτρῶν. Τὸ μεγαλύτερο τμῆμα τοίχου ποὺ σώζεται μὲ κατεύθυνση ἀπὸ Β πρὸς Ν ἔχει μῆκος 4.50 μ. (πίν. 100α). Ἐνα μεγάλο μαρμάρينو κατώφλι σ' αὐτὸν τὸν τοῖχο ἔχει μῆκος 1.73 μ. Γενικὰ οἱ τοῖχοι ἔχουν πλάτος 0.50 - 0.60 μ. καὶ σώζονται σὲ ὕψος 0.20 - 0.30 μ.

Σὲ βάθος 0.85 μ. ἀπὸ τὴν ἐπιφάνεια τοῦ ἐδάφους, δηλ. λίγο χαμηλότερα ἀπὸ τὸ σωζόμενο ὕψος τῶν τοίχων αὐτῶν, καὶ σὲ ἓνα σημεῖο κοντὰ στὴν ἀνατολικὴ πλευρὰ τῶν λουτρῶν, ἀποκαλύφθηκε τμῆμα ἐνὸς δαπέδου ἀπὸ μεγάλες πήλινες πλάκες (0.55 × 0.55 μ. περίπου), ποὺ θὰ πρέπει νὰ ἀνήκει στὸ δάπεδο τοῦ σπιτιοῦ. Μέχρι τὸ βάθος αὐτὸ ἡ κεραμεικὴ ἦταν κυρίως τῆς ἐλληνιστικῆς ἐποχῆς (ὄστρακα west-slope, ἀπὸ μελαμβαφεῖς ραβδωτοὺς κανθάρους καὶ μεγαρικοὺς σκύφους κ.ἄ.). Βρέθηκαν ἐννέα (9) χάλκινα νομίσματα Ἀβδήρων (411/10 - 386/5 π.Χ. καὶ 240 - 202 π.Χ.), Κασσάνδρου (306 - 297 π.Χ.), Θάσου (μετὰ τὸ 280 π.Χ.), Μαρώνειας ἐποχῆς Κομμόδου (180 - 192 μ.Χ.), Μεγάλου Κωνσταντίνου (μετὰ τὸ 324 μ.Χ.), Φιλίππων ρωμαϊκῶν χρόνων, follis Λέοντος ΣΤ' Σοφοῦ καὶ μιὰ ἀργυρὴ δραχμὴ Ἀλεξάνδρου Γ'.

Κάτω ἀπὸ τὰ θεμέλια αὐτοῦ τοῦ σπιτιοῦ σὲ βάθος 1 μ. ἀποκαλύφθηκε ἡ συνέχεια πρὸς τὰ νότια τοῦ δυτικοῦ σκέλους τοῦ τείχους σὲ μῆκος 10 μ. (πίν. 100β). Ἐχει τὴν ἴδια κατασκευὴ μὲ τὰ μέχρι σήμερα γνωστὰ τμήματα τοῦ τείχους καὶ ἀποτελεῖται ἀπὸ τετράπλευρους, πλακοειδεῖς γωνιόλιθους ποὺ σχηματίζουν τὶς δυὸ ὀψεις του, ἐξωτερικὴ καὶ ἐσωτερικὴ, ἐνῶ τὸ «γέμισμα» τοῦ τείχους ἀποτελοῦν πέτρες ἀκανόνιστες.

Δυὸ γωνιόλιθοι τῆς ἐξωτερικῆς πλευρᾶς τοῦ τείχους ἀποκαλύφθηκαν καὶ λίγο βορειότερα, πάντοτε νότια τῆς πύλης.

ΤΟΜΕΑΣ ΜΟΥΣΕΙΟΥ

Στὸ χῶρο Ν τοῦ λόφου μὲ τὸ παρεκκλήσι τοῦ Ἀγίου Παντελεήμονα ποὺ διαλέχθηκε γιὰ τὴν ἀνέγερση μουσειακῆς ἀποθήκης ἀνοίχθηκαν πολλὲς δοκιμαστικὲς τομὲς σὲ διάφορες κατευθύνσεις πλάτους 1 - 1.50 μ. (πίν. 101α). Οἱ τομὲς αὐτὲς διαπλατύνθηκαν στὴν συνέχεια τῆς ἐρευνας σὲ ὀρισμένα σημεῖα, ὅπου χρειάστηκε νὰ ὁλοκληρώσουμε τὴν ἀποκάλυψη θεμελίων ἢ τάφων.

Σὲ βάθος ἀπὸ 0.30 - 1.20 μ. ἄρχισαν νὰ ἐμφανίζονται θεμέλια ἄγνωστων κτιρίων χτισμένα ἀπὸ ἀκανόνιστες πέτρες τὰ περισσότερα χωρὶς συνδετικὸ ὕλικό (ξερολιθιά), ἐνῶ σὲ μιὰ περίπτωση τὰ θεμέλια ἐνὸς κτιρίου εἶναι ἀσβεστόκτιστα (πίν. 101β). Ὅλα σχεδὸν ἔχουν πλάτος ± 0.55 μ. καὶ σώζονται σὲ ὕψος ἀπὸ 0.30 - 0.60 μ. Μὲ τὴν πρόοδο τῆς ἐρευνας διαπιστώθηκε ἡ ὑπαρξὴ σ' ὅλη τὴν ἐκτασὴ ἑξὶ κτιριακῶν συγκροτημάτων ποὺ τὰ περισσότερα δὲν σώζουν ὅλους τοὺς χώρους τους.

Τὸ ἓνα βρίσκεται στὸ νότιο ἄκρο τοῦ ἀνασκαφικοῦ χώρου καὶ ἀποτελεῖται ἀπὸ τρία δωμάτια δεξιὰ καὶ ἀριστερὰ μιᾶς μεγάλης αὐλῆς μήκ. 8.50 μ. καὶ

πλάτ. 4.50 μ. Δυὸ μαρμάρινα κατώφλια μὲ τόρμους συνδέουν τὴν αὐλὴ μὲ τὰ δωμάτια. Ἀπὸ τὸ πλακόστρωτο τῆς αὐλῆς σώζονται δυὸ τμήματα μὲ τετράπλευρες πλάκες διαστάσεων 1.13×0.45 μ. (πίν. 102α). Ὁ ἄξονας προσανατολισμοῦ τοῦ κτιρίου εἶναι ΝΔ - ΒΑ. Στὴ βόρεια πλευρὰ τοῦ κτιρίου ἐμφανίστηκαν δυὸ ἄλλοι τοῖχοι σὲ μεγαλύτερο βάθος, ποὺ φανερώνουν τὴν ὑπαρξὴ τριῶν διαδοχικῶν οἰκοδομικῶν φάσεων. Δυὸ ἄλλα κτίρια ἄρκετὰ καταστραμμένα βρίσκονται Β καὶ ΒΔ καὶ ἔχουν ἀπὸ δυὸ δωμάτια τὸ καθένα. Στοὺς τοίχους τοῦ Β κτιρίου βρέθηκαν στὴ θέση τους δυὸ μαρμάρινα κατώφλια. Τὸ τέταρτο κτίριο βρίσκεται στὸ Α ἄκρο τοῦ ἀνασκαφικοῦ χώρου καὶ εἶναι ἄρκετὰ καταστραμμένο. Ἀποτελεῖται ἀπὸ τέσσερα δωμάτια τοποθετημένα σὲ δυὸ σειρές. Τὰ δυὸ ἀπὸ αὐτὰ συνδέονται μὲ μαρμαρίνο κατώφλι.

Στὸ ἴδιο ἄκρο ἀλλὰ πρὸ νότια ἀποκαλύφθηκε τὸ πέμπτο κατὰ σειρὰ κτίριο μὲ τέσσερα δωμάτια καὶ προσανατολισμὸ Β - Ν ποὺ οἱ τοῖχοι του ἔχουν ἄρκετὰ καταστραφεῖ (πίν. 102β). Πρὸ νότια καὶ σὲ βάθος 0.60 μ. βρέθηκε μιὰ πολυγωνικὴ κατασκευὴ μὲ δάπεδο ἀπὸ πήλινες πλάκες. Οἱ τοῖχοι τῆς ποὺ σώζονται σὲ πολὺ μικρὸ ὕψος ἔχουν ἐσωτερικὰ ἐπένδυση ἀπὸ ὅμοιες πλάκες, ἢ κεραμίδια (πίν. 103α). Ἴσως νὰ πρόκειται γιὰ κάποια μικρὴ δεξαμενὴ ἢ γιὰ πλυντήριο ἑνὸς ἐργαστηρίου.

Τὸ τελευταῖο κτίριο ποὺ βρίσκεται στὸ ΝΑ μέρος τοῦ χώρου ἀποτελεῖται ἀπὸ τέσσερα δωμάτια καὶ διατηρεῖται σὲ καλὴ κατάσταση. Ἐχει προσανατολισμὸ ΒΑ - ΝΔ καὶ στὰ δυὸ του ἄκρα ὑπάρχουν τετράπλευρα λιθόστρωτα πατώματα κατασκευασμένα ἀπὸ ἀκανόνιστες πέτρες.

Ἀπὸ τὰ εὐρήματα τῆς ἀνασκαφῆς ἀναφέρουμε ἐδῶ σφραγισμένες λαβὲς ἀμφορέων (μιὰ μὲ ἐπιγραφὴ *ΑΡΙΣΤΟΒΟΥΛΟΥ ΘΕΣΜΟΦΟΡΙΟΥ*), κομμάτια ἀπὸ πήλινα εἰδῶλια (πίν. 103β), ἀπὸ γυάλινα ἀγγεῖα καὶ ἀπὸ λυχνάρια καθὼς καὶ πήλινες ἀγνύθες διαφόρων σχημάτων.

Ἡ κεραμεικὴ περιλαμβάνει ὅστρακα ἀπὸ μεγαρικοὺς σκύφους καὶ ἄλλα ἐλληνιστικὰ ἀγγεῖα, ὅστρακα ὑστερορωμαϊκὰ λεπτὰ καὶ χονδροειδῆ καὶ λίγα βυζαντινὰ μὲ ἐφύαλωση. Βρέθηκαν ἐπίσης 72 χάλκινα νομίσματα διαφόρων ἐποχῶν, ὅπως Ἀβδήρων (425 π.Χ. - 161 μ.Χ.), Ἰμβρου (350 π.Χ.), Καρδίας (350 - 309 π.Χ.), Ὀρθαγορείας (350 π.Χ. κέ.), Αἰτωλικῆς Συμπολιτείας (279 - 168 π.Χ.), Αἴνου (280 - 200 π.Χ.), Θεσσαλονίκης (187 - 31 π.Χ.), Μαρώνειας (μετὰ τὸ 146 π.Χ.), Παρίου (ἐποχῆς Αὐγούστου), Ροιμητάλκη Β' (19 - 36 μ.Χ.), Τοπείρου, Καλιγούλα, Τραϊανοῦ, Γαλλιανοῦ, Πρόβου, Γαλερίου, Κωνσταντίου Χλωροῦ, Κωνσταντίνου Α', Ἀναστασίου Α', Ἰουστινιανοῦ, Λέοντος Α', Κωνσταντίνου Ζ' κ.ἄ.

Σὲ μιὰ μεταγενέστερη φάση, ὅταν τὰ κτίρια εἶχαν πρὶν καταστραφεῖ, ὁ χώρος χρησιμοποιήθηκε σὰν νεκροταφεῖο. Βρέθηκαν συνολικὰ 95 τάφοι σὲ βάθος ἀπὸ 0.20 - 1.40 μ., ἄλλοι τοποθετημένοι πάνω στὰ θεμέλια τῶν παλιῶν κτιρίων, ἄλλοι στοὺς ἐνδιάμεσους χώρους καὶ ἄλλοι κάτω ἀπὸ τὰ καταστραμμένα δά-

πεδὰ τῶν δωματίων (πίν. 104α). Οἱ περισσότεροι ἔχουν προσανατολισμὸ Δ - Α, μερικοὶ ΒΔ - ΝΑ καὶ μονάχα ἓνας Β - Ν. Ὅλοι σχεδὸν εἶναι κιβωτιόσχημοι ἐκτὸς ἀπὸ τρεῖς περιπτώσεις ποὺ εἶναι καλυβίτες (πίν. 104β). Εἶναι κατασκευασμένοι ἀπὸ τὸ οἰκοδομικὸ ὕλικὸ τῶν κτιρίων, ἐνῶ σὲ δυὸ περιπτώσεις ἔχουν χρησιμοποιηθεῖ στὰ πλευρικὰ τοιχώματα τῶν τάφων κομμάτια ἀπὸ παλιότερες λίθινες σαρκοφάγους. Ἡ κάλυψή τους ἔχει γίνῃ με πλακόσχημες πέτρες, με κομμάτια σαρκοφάγων, ἀρχιτεκτονικῶν μελῶν ἢ ἀπὸ κατώφλια, ὅπως δείχνουν οἱ τὸρμοι τους. Μερικοὶ βρέθηκαν τελείως ἀκάλυπτοι, ἐνῶ σὲ ἄλλους δὲν σώθηκαν ὅλες οἱ καλυπτήριες πλάκες. Σὲ ὁρισμένες περιπτώσεις διαπιστώσαμε σύγχρονες ταφές σὲ τάφους ποὺ ἔχουν κοινὴ τὴ μιὰ μακριὰ τους πλευρά. Σὲ μιὰ ἀπὸ τίς καλυπτήριες πλάκες ἐνὸς τάφου καὶ πρὸς τὸ δυτικὸ μέρος ὑπάρχει σταυρὸς πρόχειρα χαραγμένος. Ἀπὸ τὸ σύνολο τῶν τάφων ἀνοίχτηκαν σὲ πρώτη φάση οἱ εἴκοσι. Οἱ νεκροὶ θάβονται πάντοτε μετὰ τὸ κεφάλι πρὸς Δ καὶ μετὰ χέρια σταυρωμένα στὸ στῆθος. Σὲ πολλοὺς τάφους ἔχουμε περισσότερους ἀπὸ ἓνα νεκρούς, μέχρι πέντε. Οἱ σκελετοὶ σώθηκαν γενικὰ σὲ καλὴ κατάσταση (πίν. 104γ). Σὲ μερικοὺς τάφους ἔχουν μαζευτεῖ τὰ ὅστ᾽ αὐτοῦ πρώτου νεκροῦ στὴν ἀνατολικὴ πλευρὰ τοῦ τάφου γιὰ νὰ τοποθετηθεῖ δεύτερος νεκρός. Οἱ περισσότεροι ἀπὸ τοὺς τάφους εἶναι ἐνηλίκων, λίγοι παιδικοὶ καὶ τρεῖς βρεφικοί. Στὸ σύνολό τους ἦταν ἀκτέριστοι. Σ' ἓνα μόνο τάφο βρέθηκαν δυὸ χάλκινα ἐνώτια, γυάλινες χάνδρες ἀπὸ περιδέραιο, μικρὸ γυάλινο φιαλίδιο καὶ ὅστεινο κοχλιάριο. Σὲ δυὸ ἄλλους τάφους βρέθηκε ἀπὸ ἓνα χάλκινο νόμισμα. Τὰ νομίσματα αὐτὰ εἶναι ἀρκετὰ φθαρμένα καὶ χρονολογοῦνται στὰ ὑστερορωμαϊκὰ χρόνια.

Σὲ ὁρισμένες τομὲς ποὺ δὲν βρέθηκαν θεμέλια κτισμάτων προχωρήσαμε πιὸ βαθιὰ καὶ διαπιστώσαμε ὅτι σὲ βάθος 1 μ. κάτω ἀπὸ τὴν ἐπίχωση τῶν θεμελίων καὶ τῶν τάφων ἀρχίζει παχὺ στρώμα ἄμμου.

Σὲ βάθος 0.60 - 0.80 μ. στὸ κεντρικὸ καὶ βόρειο μέρος τοῦ χώρου ποὺ ἐρευνήθηκε ὑπάρχει στρώμα μετὰ ἄφθονα θαλάσσια ὅστρακα, κυρίως πορφύρες, ποὺ μᾶς κάνουν νὰ σκεφθοῦμε ὅτι στὸ χωρὸ αὐτό, πιθανὸν στὰ ρωμαϊκὰ χρόνια, πρέπει νὰ λειτουργοῦσε κάποιο ἐργαστήριον γιὰ τὴν ἐπεξεργασία πορφύρας.

ΕΦΟΡΕΙΑ ΚΛΑΣΙΚΩΝ ΑΡΧΑΙΟΤΗΤΩΝ
ΚΟΜΟΤΗΝΗΣ

10. ΑΝΑΣΚΑΦΗ ΤΟΡΩΝΗΣ *

(Πίν. 105 - 106)

Αί ἀρξάμεναι κατὰ τὸ 1975 ἀνασκαφαὶ εἰς Τορώνην Χαλκιδικῆς συνεχίσθησαν κατὰ τοὺς μῆνας Ἰούλιον καὶ Αὐγούστον δι' οἰκονομικῆς ἐνισχύσεως τοῦ Πανεπιστημίου τοῦ Sydney καὶ τῆς Ἀρχαιολογικῆς Ἑταιρείας.

Κατὰ τὸ πρῶτον ἡμῖς τῆς περιόδου ἐργασιῶν τοῦ 1975 εἶχε γίνεи καθαρισμὸς τῆς πυκνῆς βλαστήσεως, ἥτις ἐκάλυπτε τὰ τεῖχη τῆς ἀρχαίας πόλεως, κατὰ δὲ τὸ δεύτερον ἡμῖς εἶχεν ἀρχίσει ἡ ἀνασκαφὴ εἰς τὰ τεῖχη K3 καὶ O καθὼς καὶ εἰς τὸ οἰκοδόμημα 1 ἐντὸς τῆς ὠχυρωμένης περιοχῆς, ὅπερ ἀνήκει ἴσως εἰς συγκρότημα οἰκιῶν (εἰκ. 1). (Ὁ ἀναγνώστης δέον νὰ σημειώσῃ τὰς ἐξῆς ἀντιστοιχίας μεταξὺ τοῦ σχεδίου τῆς σ. 68 τοῦ Ἔργου τοῦ 1975 καὶ τῆς εἰκόνος 1 εἰς τὴν παροῦσαν ἔκθεσιν: τεῖχος ἔναντι τοῦ τείχους N = K3, τεῖχος N = O, κατασκευὴ 9 = οἰκοδόμημα 1 καὶ κατασκευὴ 2 = οἰκοδόμημα 3.)

Κατὰ τὸ 1976 συνεχίσθη ἡ μελέτη τῶν ἀρχιτεκτονικῶν εὐρημάτων τοῦ 1975, ἡ ἀνασκαφὴ τῶν τειχῶν K3 καὶ O, καθὼς καὶ ἡ συντήρησις καὶ μελέτη τῶν μικρῶν εὐρημάτων τοῦ 1975.

Ἡ μελέτη τοῦ ὠχυρωματικοῦ συστήματος τῆς πόλεως κατέστησε δυνατὴν τὴν ὑπὸ τῶν ἀρχιτεκτόνων τοῦ «Ἐργαστηρίου 23» Θεσσαλονίκης ἐκτέλεσιν τοῦ σχεδίου τῆς εἰκόνος 1, τὸ ὁποῖον, παρ' ὅλον ὅτι εἶναι πρόχειρον, εἶναι κατὰ πολὺ ἀκριβέστερον τοῦ σχεδίου τοῦ δημοσιευθέντος εἰς τὸ Ἔργον τοῦ 1975.

Ἡ μελέτη αὕτῃ ἔδειξεν ὅτι ἡ Τορὼνῃ διαιρεῖται εἰς τὰς ἀκολουθούσους περιοχάς: 1) εἰς τὸ ὠχυρωμένον ἀκρωτήριον εἰς τὸ ΒΔ τέρμα τῆς κυρίως πόλεως, τὸ ὁποῖον ἀναφέρεται ὑπὸ τοῦ Θουκυδίδου ὡς «Λήκυθος» καὶ ἐχρησιμοποιεῖτο κατὰ τοὺς ἱστορικοὺς χρόνους ὡς φρούριον διὰ τὴν ὑποστήριξιν τοῦ πρὸς Α λιμένος καὶ αὐτῆς ταύτης τῆς πόλεως, 2) εἰς τὴν περιοχὴν ἥτις περιβάλλεται ὑπὸ τῶν τειχῶν A, B καὶ C καὶ ἐπροστατεύετο ὑπὸ τοῦ πύργου ἐπὶ τοῦ Λόφου 2 (Ἀνεμομύλου) καὶ 3) εἰς τὴν εὐρυτέραν περιοχὴν ἥτις περιβάλλεται ὑπὸ τῶν τειχῶν H, K, L, M, N καὶ O καὶ δεσπόζεται ὑπὸ τοῦ ὠχυρωματικοῦ συγκροτήματος τῆς ἀκροπόλεως ἐπὶ τοῦ Λόφου 1 (Βίγλας).

Ἡ ἐξέτασις τῶν ὁστράκων τῶν προερχομένων ἐκ τοῦ ἀκρωτηρίου τῆς Ληκύθου ἔδειξεν ὅτι κατὰ πᾶσαν πιθανότητα ὑπῆρχεν ἐπ' αὐτοῦ προϊστορικὸς

* Λεπτομερὲς ἔκθεσις τῆς ἀνασκαφῆς τῆς Τορώνης κατὰ τὸ 1976 θὰ δημοσιευθῇ εἰς ΠΑΕ 1977.

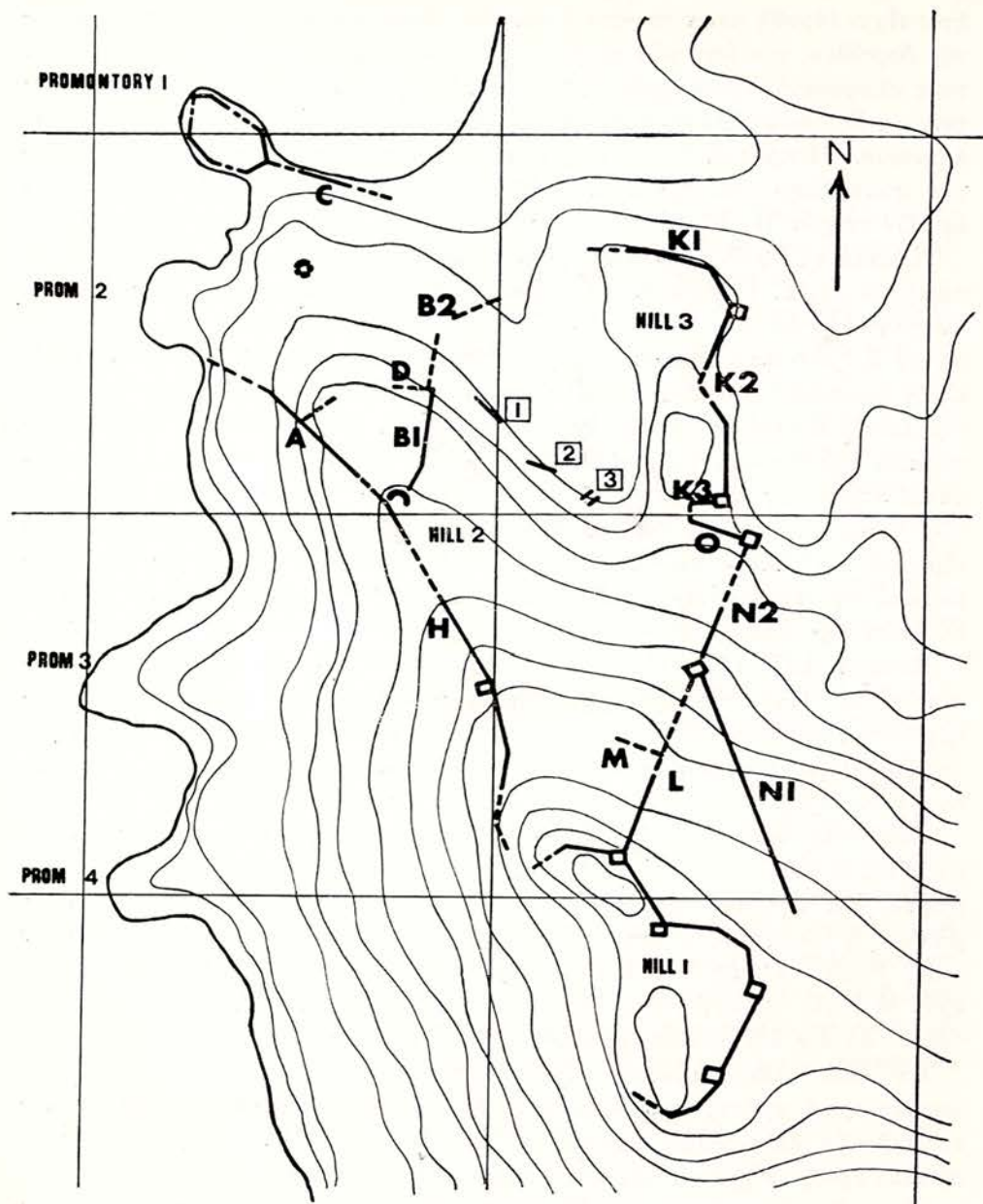
συνοικισμός, τοῦ ὁποίου ἡ ζωὴ εἶχεν ἀρχίσει κατὰ τὸ α' ἡμισυ τῆς 3ης π.Χ. χιλιετηρίδος. Ἡ ὑπὸ τῶν ἀρχαίων πηγῶν ἀναφερομένη ἀποικία τῶν Χαλκιδέων, ἥτις εἶχεν ἰδρυθῇ κατὰ τὸν 8ον ἢ τὸν 7ον αἰῶνα, φαίνεται ὅτι ἐκάλυπτεν, ἐκτὸς τῆς Ληκύθου, τὴν ὑπὸ τῶν τειχῶν Α, Β καὶ Γ περιβαλλομένην περιοχὴν. Κατὰ τοὺς κλασσικοὺς ὅμως χρόνους φαίνεται ὅτι ἡ πόλις εἶχεν ἐπεκταθῇ πέραν τοῦ τείχους Β, ὅπου εἶχε σχηματισθῇ τὸ ὑπὸ τοῦ Θουκυδίδου ἀναφερόμενον «προ-άστειον». Ἡ πρὸς Α τοῦ τείχους Β αὔξησις τῆς πόλεως κατέστησεν ἀναγκαίαν τὴν προσθήκην τοῦ ἐξωτερικοῦ ὀχυρωματικοῦ περιβόλου τοῦ συνισταμένου ἐκ τῶν τειχῶν Η, Κ, Λ, Μ, Ν καὶ Ο.

Ἡ κατὰ τὸ 1975 ἀνασκαφὴ τριῶν τάφρων εἰς τὸ τμήμα Κ3 τοῦ ἐξωτερικοῦ περιβόλου (εἰκ. 1) ἔδειξεν ὅτι τοῦτο πρέπει νὰ χρονολογηθῇ εἰς τὴν πρῶτον ἐλληνιστικὴν ἐποχὴν. Κατὰ τὸ 1976 συνεχίσθη ἡ ἀνασκαφικὴ ἔρευνα τοῦ τμήματος Κ3 εἰς νέας ἐγκαρσίας τάφρους ἀνοιχθείσας δυτικῶς ἐκείνων αἱ ὁποῖαι εἶχον ἀνασκαφῇ κατὰ τὸ 1975 μὲ ἀπώτερον σκόπον τὴν ἐν καιρῷ ἀνέυρεσιν τῆς μεταξὺ Κ3 καὶ Ο ὑποτιθεμένης πύλης. Ὁ πίν. 105α δεικνύει τὴν ἐσωτερικὴν παρεῖαν τοῦ δυτικοῦ τέρματος τοῦ τείχους Κ3 εἰς τὸ σημεῖον ὅπου τοῦτο στρέφεται ἀποτόμως πρὸς Ν σχηματίζον γωνίαν 90°. Ἐκ τῶν μικρῶν εὐρημάτων τῶν προερχομένων ἐκ τῆς ἀνασκαφῆς τῶν τάφρων αὐτῶν ἀναφέρεται ἐδῶ ἐν νόμισμα τοῦ Ἀλεξάνδρου καὶ ὁ μελαμβραφὴς κἀνθαρος τοῦ πίν. 106α, ὅστις ἐπιβεβαιοῖ τὴν χρονολόγησιν τοῦ τμήματος αὐτοῦ τῆς ὀχυρώσεως εἰς τὴν πρῶτον ἐλληνιστικὴν ἐποχὴν.

Κατὰ τὸ 1975 εἶχον εὑρεθῇ δύο ταφαὶ πρὸς Β τοῦ τείχους Ο καὶ πολὺ πλησίον αὐτοῦ. Κατὰ τὸ 1976 εὑρέθη τρίτη σημαντικὴ ταφὴ δυτικῶς τῶν ἀνακαλυφθεισῶν κατὰ τὸ 1975 ταφῶν, συνισταμένη ἐκ λιθίνης σαρκοφάγου περιεχομένης σκελετὸν μεγάλων διαστάσεων τοποθετημένης ἐντὸς ὀρθογωνίου περιβόλου (πίν. 105β).

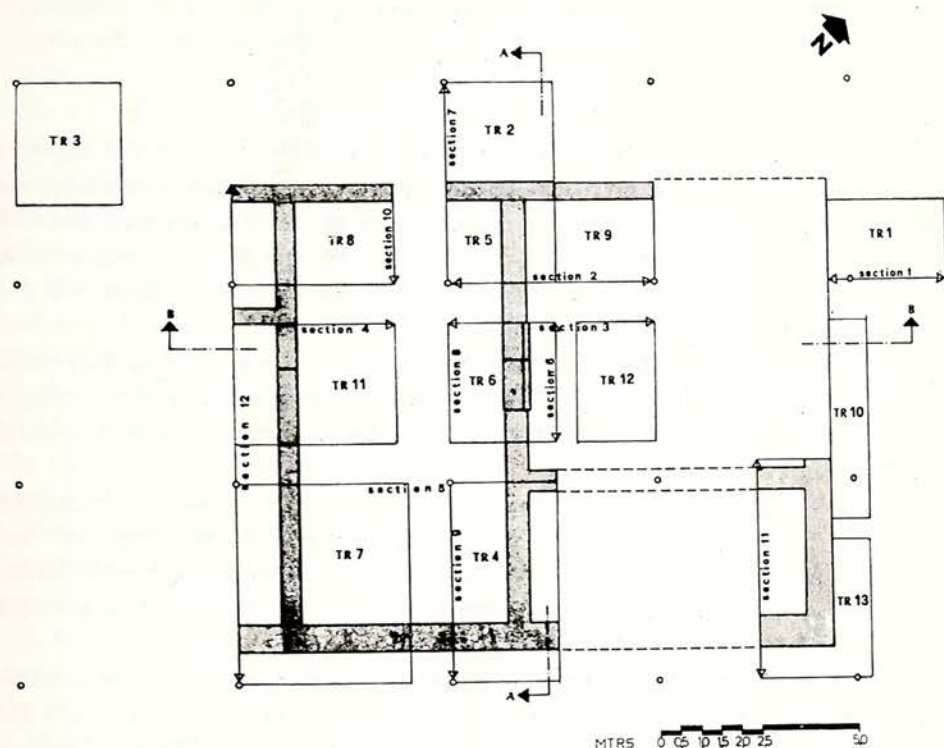
Κατὰ τὰς ἀνασκαφὰς τοῦ 1976, ἤρχισεν ἐπίσης ἡ ἐξερεύνησις τοῦ οἰκοδομήματος 3 (εἰκ. 1 καὶ 2) ἐντὸς τῆς ὀχυρωμένης περιοχῆς τοῦ ἀρχαιολογικοῦ χώρου. Εἰς τὴν περιοχὴν αὐτὴν ἦλθεν εἰς φῶς ἐπιβλητικὸν κτίριον δημοσίας μᾶλλον ἢ ἰδιωτικῆς χρήσεως. Ἐντὸς αὐτοῦ εὑρέθη μεγαλοπρεπὲς κατώφλιον (πίν. 106β, τάφος TR6) συνιστάμενον ἐκ δύο μεγάλων πλίνθων μαρμάρου, ἔχον δὲ τρεῖς τομὰς ὑποδηλούσας τὴν ὑπαρξιν διφύλλου θύρας. Ἐντὸς μιᾶς τῶν τομῶν αὐτῶν διατηρεῖται μολυβδίνη ὑποδοχὴ φατνίου.

Ἐκ τῶν ἐνδιαφερόντων χαρακτηριστικῶν στοιχείων τοῦ κτιρίου αὐτοῦ ἀναφέρεται ἡ χρῆσις ἐπιχρίσματος ἐξ ἀσβεστοκονιάματος διὰ τὴν κάλυψιν τῶν ἐσωτερικῶν ἐπιφανειῶν μερικῶν τοίχων (συμπεριλαμβανομένου καὶ ἐπιχρίσματος ἐρυθροῦ χρώματος) καὶ ἡ παρουσία κεράμων ἐπὶ τοῦ δαπέδου προερχομένων ἐκ τῆς στέγης, ἥτις θὰ πρέπει νὰ ᾔτο δίρρους. Τὰ ὕστρακα ἀγγείων τὰ εὑρεθέντα ἐντὸς τοῦ οἰκοδομήματος χρονολογοῦν τὸ κτίριον μετὰ πιθανότητος εἰς τὸν 4ον π.Χ. αἰῶνα.



Εἰκ. 1. Σχέδιον τῶν τειχῶν τῆς ἀρχαίας Τορώνης.

Κατὰ τὸ 1976 ἀνασκαφαὶ ἤρχισαν ἐπίσης εἰς τὸν ἰσθμὸν μεταξὺ τῆς Ληκύθου καὶ τῆς κυρίως πόλεως. Δύο οἰκοδομήματα ἀνεσκάφησαν ἐν μέρει εἰς αὐτὴν τὴν περιοχὴν ὀνομασθέντα Α καὶ Β. Τὸ οἰκοδόμημα Α εἶναι ὀρθογώνιον



Εἰκ. 2. Σχέδιον τοῦ οἰκοδομήματος 3.

δωμάτιον καὶ δύναται νὰ χρονολογηθῇ ἐπὶ τῇ βάσει τῶν μικρῶν εὐρημάτων εἰς τοὺς μετακλασικούς χρόνους. Τὸ οἰκοδόμημα Β ὁμοιάζει πρὸς τὸ οἰκοδόμημα Α εἶναι δὲ κατὰ πᾶσαν πιθανότητα σύγχρονον αὐτοῦ. Ἐντὸς ἑνὸς τῶν δύο αὐτῶν δωματίων εὐρέθη ἕτερον οἰκοδόμημα εἰς κατώτερον ἐπίπεδον, χρονολογούμενον ἴσως εἰς τὸν 4ον π.Χ. αἰῶνα.

ΑΛΕΞΑΝΔΡΟΣ ΚΑΜΠΙΤΟΓΛΟΥ

11. ΑΝΑΣΚΑΦΗ ΜΕΣΗΜΒΡΙΑΣ

(Πίν. 107 - 111)

Συνεχίσθη και έφέτος ή ανασκαφή τής αρχαίας Μεσημβρίας τής Θράκης εις τόν περιτειχισμένον οικισμόν, περιορισθεῖσα, λόγω ειδικῶν συνθηκῶν, εις τήν δυτικὴν πλευρὰν τούτου και έξωτερικῶς ταύτης, καθῶς και καθ' ὅλον τὸ μήκος τοῦ ἀνατ. σκέλους τοῦ τείχους τής πόλεως, έσωτερικῶς και έξωτερικῶς δὲ τούτου, ἤτοι ἀπὸ τήν θάλασσαν, ἔνθα ὁ πύργος «Φυλακὲς» μέχρι τοῦ βορειότερου σημείου, παρὰ τὸν ἀγρὸν Τσαμπάζη (πίν. 107α-β).

Ὑπὸ τοῦ Ὑπουργείου Β. Ἑλλάδος ἐδόθη ἀνάλογος οἰκονομικὴ ἐνίσχυσις, ὅπως και κατὰ τὸ 1975, τόσον διὰ τήν ανασκαφήν, ὅσον και διὰ τήν περίφραξιν τοῦ χώρου, εις ὃ σημεῖον ἐπέβαλον αἱ ἀνάγκαι καλυτέρας προστασίας και φυλάξεως τούτου.

Παραλλήλως ἐτελείωσαν αἱ οἰκοδομικαὶ ἐργασίαι τής μουσειακῆς ἀποθήκης, ἐνῶ συνεχίζονται αἱ έσωτερικαὶ τοιαῦται διὰ δαπάνης διατεθείσης ὑπὸ τοῦ Νομαρχιακοῦ Ταμείου Ἑβρου, ὡς και ἀναλόγου ἐνισχύσεως ὑπὸ τοῦ Ἑλληνικοῦ Ὁργανισμοῦ Τουρισμοῦ, πρὸς ἀποπεράτωσιν τοῦ ὅλου ἔργου και ὑπὸ τήν ἄμεσον ἐποπτείαν τής Ὑπηρεσίας (πίν. 108α).

Εἰδικώτερον ἐγένετο καθαρισμὸς ἐκ τής ἀγρίας βλαστήσεως εις τήν Δ πλευρὰν τοῦ περιτειχισμένου οικισμοῦ και έξωτερικῶς ταύτης, καθ' ὅλην τήν ἔκτασιν, ἤτοι ἀπὸ τοῦ παρὰ τήν θάλασσαν ΝΔ πύργου μέχρι τοῦ ΒΔ τοιούτου και ἔτι βορειότερον, ἔνθα ὁ νέος προσωρινὸς ἀγροτικὸς δρόμος, πρὸς διευκόλυνσιν και τῶν ἐργασιῶν περιφράξεως τοῦ χώρου εις τήν πλευρὰν ταύτην (πίν. 108β).

Ἐν συνεχείᾳ ἐγένετο ἔρευνα τόσον εις τήν μεταξὺ τῶν δύο πύργων ἔκτασιν και εις ἱκανὸν βάθος (± 0.90 μ.), ὅσον και ἔτι βορειότερον μέχρι τοῦ ἀγροτικοῦ δρόμου πρὸς ἐνοποίησιν τοῦ χώρου (πίν. 109α).

Ὁ γνωστὸς καλοκτισμένος τοῖχος συνεχίζεται και πέραν τοῦ ΒΔ πύργου, δὲν ἐξηκριβώθη ὅμως εἰσέτι ἐὰν σχετίζεται μεῖ ἰδιαίτερον οἰκοδόμημα πρὸς Α ἢ ἐὰν ἀποτελῇ συνέχειαν τοῦ τείχους, ὅπερ εις τήν προκειμένην περίπτωσιν, ὅπως ἐκ τῶν μέχρι τοῦδε δεδομένων συνάγεται, εἶναι και τὸ Δ σκέλος τοῦ τείχους τής πόλεως. Πέραν τοῦ σημείου τούτου, τὸ πλάτος τοῦ ανασκαφέντος μέχρι 23 μ. μήκους τείχους εἶναι 1 μ. και εἰς τινα μόνον σημεῖα ὀλίγον μεγαλύτερον.

Εἰς τὸν ΝΔ πύργον ἀπεκαλύφθη ἔτι περισσότερον ἢ Β πλευρὰ τούτου, σωζομένη εις ἱκανὸν ὕψος, καθῶς και ἡ Δ, τής ὁποίας διατηρεῖται μόνον ἡ θεμελίωσις ἐκ μελανοφαίων πλακοειδῶν σχιστολίθων (πίν. 109β).

Εὐρήματα, γενικῶς, ἐκ τῆς ὅλης ἐρεύνης ἐγένοντο: Πολλὰ ὄστρακα μελαμβαφῇ καὶ ἐρυθροβαφῇ, ἐλάχιστα ἀβαφῇ, ὄστρακα μεγαρικά, πάρα πολλὰ ἄχρωμα, βάσεις ἀμφορέων, κυαθίων, πινακίων, σκυφιδίων, μικρὰ καὶ μεγάλα τεμάχια λύχνων, ἀγγεῖον μελαμβαφές, πολλαὶ λαβαὶ ἀμφορέων ἄνευ σφραγίδων, μία μετὰ σφραγίδος, τεμάχιον κανθάρου, τμήμα ἀγγείου μελαμβαφοῦς με καθέτους ραβδώσεις, κεφαλὴ πηλίνου εἰδωλίου, ἥμισυ πηλίνης κεφαλῆς, κυκλικὸν κομβίον (;) ἐξ ἐλεφαντοστοῦ. Χαλκᾶ νομίσματα (24), μετὰξὺ τῶν ὁποίων μερικὰ Μαρωνεῖας, Ζώνης καὶ Φιλίππου Β'. Τεμάχια ἐκ χαλκοῦ ἀγγείου, ἥλοι ἐκ χαλκοῦ με πλατεῖαν κεφαλὴν. Τμήμα μεγάλου ἀγγείου καθημερινῆς χρήσεως, βάσεις μεγάλων πηλίνων ἀγγείων, πολλὰ τεμάχια ἀπὸ χονδροειδῆ ἀγγεῖα, τμήμα πηλίνου διακοσμητικοῦ κεράμου. Τεμάχια ἐκ σιδηροῦ ξίφους. "Ὀστρακὸν ἐκ μεγάλου ἀγγείου με ἐρυθρὰν ταινίαν, δύο ὄστρακα ἐρυθρομόρφων ἀγγείων, λαβαὶ καὶ χεῖλη κρατῆρος, πολλὰ ὄστρακα με ἐρυθρὰς ταινίας ἐπὶ τοῦ χρώματος τοῦ ἐψημένου πηλοῦ, ὄστρακον με μελανὴν ταινίαν, τεμάχιον κύλικος. Χαλκοῦν ἔλασμα ἀστρακτοειδές. Χαλκῇ τριγωνικῇ αἰχμῇ βέλους. "Ὀστρακὸν με ἀναγλύφους ζώνας, ἕτερον με γραμμὰς. Τεμάχιον κουρασανίου με ἐρυθρὸν χρῶμα. "Ὀστρακα προϊστορικά καὶ ἐν ἰωνικὸν ἀρχαῖκόν (buchero). Πολλὰ τεμάχια κεράμων στέγης λακωνικοῦ καὶ κορινθιακοῦ τύπου. Πήλινον διάτρητον βαρίδιον.

Ἐγένετο ἐπίσης καθαρισμὸς ἐκ τῆς ἀγρίας βλαστήσεως καὶ προετοιμασία διὰ κανονικὴν ἔρευναν εἰς ὅλην τὴν ἑκτασιν, ἐσωτερικῶς καὶ ἐξωτερικῶς, τοῦ ἀνατολικοῦ σκέλους τοῦ τείχους τῆς πόλεως, ἀπὸ τοῦ πρὸς τὴν θάλασσαν ἄκρου του, ἔνθα ὁ πύργος «Φυλακές», μέχρι τοῦ ἀγροτικοῦ δρόμου καὶ ἐτι βορειότερον, μέχρι τοῦ ἀγροῦ Τσαμπάζη, σημείου ἀπὸ ὅπου ἀρχίζει ἡ ἐπικλινῆς περιοχὴ τῆς πόλεως, διὰ νὰ καταλήξῃ εἰς τὴν ἀρκετὰ ὑψηλότερον κειμένην ἀκρόπολιν.

Εἰδικώτερον ἐκαθαρίσθη ἡ ἀπὸ τῆς θαλάσσης μέχρι τοῦ ἀγροτικοῦ δρόμου καὶ μετὰξὺ τοῦ τείχους καὶ τοῦ πρὸς Ἀνατολὰς σκοτεινοῦ λεγομένου ρεύματος στενὴ λωρὶς ἐξ 110 μ. μήκους καὶ 5 μ. πλάτους καὶ μέχρι 0.40 μ. βάθους, ἔνθα ὁ φυσικὸς βράχος.

Εὐρήματα: ὄστρακα μελαμβαφῇ καὶ ἐρυθροβαφῇ, κρατῆρος, λεπτοῦ ἀγγείου, πήλινον ψέλιον με χρῶμα, διάτρητος πηλινὴ χάνδρα. Χαλκοῦν ἔλασμα, χαλκοῦς ὀμφαλὸς ἀσπίδος (;) με ἐγχάρακτον διακόσμησιν ἐκ τριῶν ὁμοκέντρων κύκλων. "Ὀστρακα ἀπὸ χονδροειδῆ μεγαλόσχημα ἀγγεῖα, κέραμοι στέγης λακωνικοῦ καὶ κορινθιακοῦ τύπου.

Ἐσωτερικῶς τοῦ τείχους καὶ ἐπὶ ἐκτάσεως μήκους 110 μ., ἀπὸ Ν πρὸς Β, καὶ πλάτους 31 μ., ἀπεκαλύφθησαν θεμέλια κτισμάτων - οἰκιῶν εἰς τινα σημεῖα (κατώφλια, χωρίσματα, κλπ.), ὡς καὶ σωροὶ λίθων ἐκ τῶν κτισμάτων, μετὰξὺ τῶν ὁποίων ὄστρακα χονδροειδῶν ἀγγείων, κέραμοι στέγης λακωνικοῦ καὶ κορινθιακοῦ τύπου.

Σημειοῦται ἐνταῦθα ὅτι ὁ καθαρισμὸς - ἔρευνα δὲν ὑπερέβη τὰ 0.20 ἕως

0.40 μ. εἰς βάθος, καθ' ὅλην τὴν ἔκτασιν, διότι σκοπὸς ἦτο ἡ ἐκρίζωσις τῶν ἀγρίων δένδρων καὶ παρεμπόδισις τῆς ἀναβλαστήσεως τούτων πρὸς διευκόλυνσιν μελλοντικῆς ἀνασκαφῆς (πίν. 110α).

Εἰς τὴν μεταξὺ τοῦ ἀγροτικοῦ δρόμου, τοῦ ἀγροῦ Τσαμπάζη καὶ τοῦ τείχους ἔκτασιν (μῆκ. 70 καὶ πλάτ. 20 μ.) ἀπεκόπησαν τὰ ἀγριόδενδρα καὶ ἐξερριζώθησαν πλήρως, κατὰ τὸ δυνατόν, διετηρήθησαν δὲ μόνον ἐλάχιστα ἄγρια ἐλαιόδενδρα εἰς ἐπίκαιρα σημεῖα τοῦ χώρου (πίν. 110β).

Εὐρήματα: τμῆμα κορμοῦ ἀγαλματίου ἐκ τοπικοῦ λίθου (ὑψ. 0.27 μ.), ἀριστερὸν ἡμισυ κορμοῦ ἐτέρου ἀγαλματίου (ὑψ. 0.20 μ.), ὡς καὶ τμήματα ταφικῶν στηλῶν ἐκ τοῦ ἀρχαίου νεκροταφείου, προφανῶς, προερχόμενα. Εἰς διάφορα σημεῖα τοῦ χώρου εὐρέθησαν σωροὶ λίθων ἐκ τῶν κτισμάτων, ὡς καὶ μεμονωμένοι λίθοι, μεταξὺ τῶν ὁποίων μεγάλοι δόμοι, καθὼς καὶ τινες ἐκ μαρμαρίνων δόμων εἰς τὸ σημεῖον ὅπου, πρὸ εἰκοσαετίας καὶ πλέον, εἶχον σκάψει θησαυροθῆραι καὶ ἀρχαιοκάπηλοι.

Ἐξ ἄλλου κατὰ τὴν διαμόρφωσιν τοῦ νέου ἀγροτικοῦ δρόμου, πλησίον τοῦ ἀγροῦ Τσαμπάζη καὶ ἐτέρου γειτονικοῦ, ἀπεκαλύφθη θεμελίωσις τετραγώνου κτίσματος (διαστάσεων 8×7.80 μ.), ἐκ κιτρινωποῦ τοπικοῦ λίθου, προερχομένου ἐκ τῆς πρὸς Δυσμὰς τοποθεσίας «Ἀγριόγατος», ἐδραζομένη ἐπὶ τοῦ ἐπικλινούς φυσικοῦ βράχου, ἄνευ οὐδεμιᾶς διαμορφώσεως τῆς ἐπιφανείας (πίν. 111α).

Τοῦτο εἶχεν ἐπισημανθῆ πέρυσι κατὰ τὴν διάνοξιν τοῦ δρόμου, ὅτε καὶ ἀπεσπάσθη ὀγκώδης δόμος ἐκ τῆς ΝΔ γωνίας του. Μία σειρὰ μόνον δόμων ὑπάρχει εἰς τὴν Β καὶ τὴν Δ πλευρὰν τοῦ κτίσματος, ἐνῶ, παραλλήλως πρὸς τὴν Ν πλευρὰν, ἀπεκαλύφθη τμῆμα ἀγωγοῦ ἀποχετεύσεως (μῆκ. 4.90 μ.) ἐκ τοπικοῦ λίθου, χωρὶς νὰ προσδιορίζωνται ἡ ἀρχὴ καὶ τὸ τέλος του (πίν. 111β).

Παρὰ τὴν βόρειον πλευρὰν τοῦ κτίσματος καὶ εἰς ἀπόστασιν 0.40 μ., ἀπεκαλύφθησαν σειραὶ τοίχων (θεμέλια) ἄλλων κτισμάτων, ἐδραζομένων ὁμοίως ἐπὶ τοῦ φυσικοῦ βραχώδους ἐδάφους. Ἐπίσης εἰς τὴν ΒΑ γωνίαν τούτου καὶ εἰς ἀπόστασιν 3.50 μ. ἀπεκαλύφθη ὀγκώδης δόμος (0.60 μ. πάρχους), ἀνήκων εἰς σειρὰν ὁμοίων, ἐξικνουμένων ἐπὶ μήκους 6 μ. καὶ ὑπὸ τὸν νέον δρόμον, καθέτως πρὸς αὐτόν. Ἡ ἔρευνα ἀμφοτέρων διεκόπη δι' εὐθετώτερον χρόνον, πρὸς διευκόλυνσιν τῆς κυκλοφορίας.

Εὐρήματα: εἰς τὸν χώρον τοῦ τετραγώνου κτιρίου καὶ πέριξ τούτου εὐρέθησαν λιθινὴ βάσις στήλης, τετράγωνος βάσις μετ' ἐκβάθυνσιν διὰ τὴν στήριξιν ἀγάλματος, τμῆμα μηροῦ μέχρι τοῦ γόνατος (ὑψ. 0.21 μ.) ἐκ μαρμάρου, τεμάχιον ἐκ μικροῦ μηροῦ (ὑψ. 0.14 μ.), τμῆμα κνήμης (ὑψ. 0.10 μ.), ἕτερον τμῆμα κνήμης (ὑψ. 0.16 μ.) ἐκ μαρμαρίνου ἀγάλματος μικροῦ μεγέθους, δύο ἀποτμήματα μαρμαρίνης στήλης, ἀρκεταὶ λατύπαι ἐκ μαρμάρου. Ὅστρακα μελαμβαφῇ καὶ ἐρυθροβαφῇ κυαθίων, χονδροειδῇ ἀμφορέων, πολλὰ ἄχρωμα ἐκ διαφόρων ἀγγείων, ποὺς χύτρας. Ὅστρακον ἀγγείου μετ' ἀναγλύφους ζώνας.

Πηλίνη κεφαλὴ γυναικός, ὡς καὶ ὠραιотάτη πηλίνη κεφαλὴ ἵππου. Τμῆμα λύχνου, βάσις πινακίου, βάσεις καὶ λαβαὶ κανθάρων, λαβαὶ ἀμφορέων ἀνευσφραγίδων, βάσεις ἐκ μεγάλων ἀγγείων. Τεμάχιον χαλκῆς πλακός, χαλκᾶ νομίσματα, ἐξ ὧν τρία τῆς πόλεως Ζώνης. Κέραμοι στέγης λακωνικοῦ καὶ κορινθιακοῦ τύπου, ἐκ κιτρινωποῦ χρώματος. Πήλινον ἀκρωτήριον μὲ πλαστικὴν διακόσμησιν ἀνθεμίου μὲ φλογόσχημα φύλλα, ὡς καὶ τμῆμα ἡγεμόνος κεράμου μὲ ἀνάγλυφον διακόσμησιν λωτοῦ καὶ ἀνθεμίου.

Τέλος εἰς τὴν ΝΑ γωνίαν τοῦ Π.Ο., ἐξωτερικῶς τοῦ σημείου, ἐνθα ὑποτίθεται ὅτι ἔπρεπε νὰ ᾔτο ὁ τέταρτος ὁμώνυμος πύργος, ἐγένετο ἐρευνα εἰς τὸ σωζόμενον μικρὸν τμῆμα χώρου (5 × 5 μ.) καὶ μέχρι 0.40 μ. βάθους, πρὸς ἐξακρίβωσιν τῆς ὑπαρχούσης καταστάσεως. Ἀπεκαλύφθησαν οἱ σωζόμενοι εἰς ἐλάχιστον ὕψος δύο τοῖχοι (νότιος καὶ δυτικὸς), ἐκτεινόμενοι πρὸς Α τετραγώνου καὶ ἐπὶ τοῦ φυσικοῦ βράχου ἐδραζομένου κτίσματος.

Εὐρήματα: ὄστρακα μελαμβραφῆ καὶ ἐρυθροβαφῆ, μερικὰ τῶν ὁποίων μὲ ταινίας καὶ σχέδια ἐρυθρὰ καὶ μελανὰ, βάσεις μεγαρικῶν σκύφων, κανθάρων, τμήματα οἶνοχόης, σκυφίδια, βάσεις ἀπὸ ἀγγεῖα ἄχρωμα καὶ μελαμβραφῆ διαφόρων μεγεθῶν, τμῆμα κρατήρος μὲ φύλλα κισσοῦ, λαβὴ ἀμφορέως ἐνσφράγιστος ΘΑΣΙΩΝ, ἥμισυ διατρήτου ἀγνῦθος, ἐρυθρωπὰ τεμάχια ἐκ κουρασανίου. "Οστρακα west slope, χεῖλη μικρῶν πίθων, ἀρκετὰ τεμάχια ἀπὸ terra sigillata, βάσεις ἀγγείων μὲ γραπτὸς κύκλους ἐναλλασσομένους εἰς χρώματα (μέλαν καὶ ἐρυθρόν), τεμάχιον ὠσειδοῦς ἀγγείου, λαβαὶ ἀγγείων μὲ ραβδώσεις. Σιδηροῦν ἔλασμα, κυλινδρικὸν τεμάχιον ἐκ μολύβδου, ἔλασμα ἐκ μολύβδου διπλωμένον, πέντε χαλκᾶ νομίσματα, ἐξ ὧν δύο Μαρωνείας (4ος καὶ 3ος π.Χ. αἰ.) καὶ ἐν Ζώνης. Ὀλίγα προϊστορικὰ ὄστρακα, ὡς καὶ κέραμο στέγης λακωνικοῦ καὶ κορινθιακοῦ τύπου.

ΑΝΔΡΕΑΣ ΒΑΒΡΙΤΣΑΣ

12. ΑΝΑΣΚΑΦΗ ΣΤΟ ΝΕΚΥΟΜΑΝΤΕΙΟ ΤΟΥ ΑΧΕΡΟΝΤΟΣ
ΚΑΙ ΣΤΗΝ ΑΚΡΟΠΟΛΗ ΤΗΣ ΕΦΥΡΑΣ *

(Παρένθ. πίν. Ε' και πίν. 112 - 114)

1. Νεκρομαντείο

Συνεχίσαμε τὸ καλοκαίρι τοῦ 1976 τὴν ἀνασκαφὴ τοῦ Νεκρομαντείου τοῦ Ἀχέροντος καὶ τῆς Ἐφύρας (Ἡρόδ. V 92), μὲ τὴν οἰκονομικὴ συμμετοχὴ τοῦ Πανεπιστημίου Ἰωαννίνων, τὴν ὁποία εἴχαμε ἐγκαινιάσει πέρυσι¹, ὥστε-
ρα ἀπὸ διακοπὴ ἑνιᾶ χρόνων.

Περατώσαμε τὴν ἔρευνα στὴν ἡμιυπόγεια αἴθουσα π (εἰκ. 1 π), ποὺ εἶναι λαξευμένη στὸν φυσικὸ βράχο, βορειοδυτικὰ τοῦ κυρίως ἱεροῦ, καὶ στὰ δωμά-
τια λ, μ, ν, στὴ νοτιοδυτικὴ πτέρυγα τοῦ ἱεροῦ, καὶ ἐρευνήσαμε ἐν μέρει τὴν
παραινέμενη αὐλὴ καὶ τὸ νεκροταφεῖο στὴν ἀκρόπολη τῆς Ἐφύρας, ἐκεῖ ὅπου
πέρυσι εἴχαν βρεθεῖ δύο προϊστορικὲς ταφὲς ἐνηλίκων καὶ τὸ 1958 δύο ταφὲς
βρεφῶν μέσα σὲ ἀγγεῖα².

Ἀπὸ τὴν ἡμιυπόγεια αἴθουσα π ἀφαιρέθηκαν ὅσα χρώματα εἴχαν ἀπομείνει
ἀπὸ τὴν περυσινὴ ἀνασκαφὴ. Στὸ ἀνώμαλο βραχώδες δάπεδο διακρίνονται ἐν-
τομὲς γιὰ τὴν ἐξόρυξη τοῦ βράχου καὶ τὴν ἐξομάλυνση τοῦ δαπέδου. Τὰ εὐρή-
ματα, κόκκαλα ζώων, ὅστρεα θαλασσινὰ καὶ σωροὶ ὀστράκων ἀπὸ πιθάρια
καὶ ἀγγεῖα, ἐπιβεβαιώνουν τὸν προορισμὸ τοῦ ὑπόγειου χώρου, ποὺ χρησί-
μευε γιὰ ἀποθήκη καὶ γιὰ τὴν ἀπόθεση ἀπορριμμάτων (ἀποθέτης) ποὺ προέρ-
χονταν ἀπὸ τὸ ἱερό.

Τὴν ἔρευνα στὸ νότιο τμήμα τῆς αὐλῆς, ὅπου τὸ 1963 εἴχαν ἔρθει στὸ φῶς
τρία δωμάτια (λ, μ, ν) ἐμπόδιζαν οἱ πεσμένοι ὀγκόλιθοι³.

Μὲ τὴ βοήθεια τοῦ τεχνικοῦ συνεργείου τῆς Ἐφορείας Κλασσικῶν Ἀρχαιο-

* Στὴν ἀνασκαφὴ πῆραν μέρος ὁ ἐπιμελητὴς τοῦ Πανεπιστημίου κ. Ἀθαν. Παπαδόπου-
λος, ποὺ ἀνέλαβε τὴ διερεύνηση τοῦ νεκροταφείου τῆς Ἐφύρας, οἱ βοηθοὶ κ. Χρυσ. Σούλη,
κ. Ἀμαλία Βλαχοπούλου-Οἰκονόμου καὶ ἡ δ. Ντίνα Γραβάνη, ἡ διδάκτωρ τοῦ Πανεπιστη-
μίου τοῦ Λονδίνου κ. Λίτσα Παπαδοπούλου, οἱ φοιτητὲς καὶ φοιτήτριες Νέστωρ Μπαμίδης,
Νικ. Κατσικουδης, Βασ. Ζάχος, Ἀθανασία Ἀναστασίου, Βάσω Πρασσοπούλου, Ἀφροδίτη
Σπυρίδη τοῦ Πανεπιστημίου Ἀθηνῶν καὶ Β. Μπαλτογιάννη τοῦ Πανεπιστημίου τῆς Σορ-
βόνης.

1. Τὸ Ἔργον 1975, 82 κέ.

2. ΠΑΕ 1958, 111 - 12. Τὸ Ἔργον 1975, 88 κέ., εἰκ. 83.

3. ΠΑΕ 1963, 91.

τήτων 'Ηπείρου, απομακρύνθηκαν οί δγκόλιθοι και έρευνήσαμε σέ βάθος τίς έπιχώσεις. Διαπιστώθηκε ότι τὸ βόρειο δωμάτιο λ χωρίζεται επίσης με μεσότοιχο σέ δύο δωμάτια, όπως και τὰ πρὸς Νότο δωμάτια μ, ν, τὸ λ1 διαστάσεων 7.10×5.10 μ., και τὸ λ2 διαστάσεων 5.70×5.10 μ. Τὰ ἄλλα δύο δωμάτια μ, ν, εἶναι ἀκριβῶς τετράγωνα, με πλευρὰ 5.70 μ. (εἰκ. 1, πίν. 112α). Πουθενά ὅμως δὲν διαπιστώσαμε εἴσοδο, οὔτε ἀπὸ τὸ μέρος τῆς αὐλῆς οὔτε μεταξύ τῶν δωματίων. Ἐπομένως οἱ σωζόμενοι ἐσωτερικοὶ πολυγωνικοὶ τοῖχοι, ποὺ ἔχουν λαξευθεῖ με ἐπιμέλεια, ἀποτελοῦν τὴ θεμελίωση τῶν τοίχων. Τὴν ἀποψη αὐτὴ ἐνισχύει και ἡ θέση τῶν δύο ἀποχετευτικῶν ἀγωγῶν (ὀβελίσκοι) ποὺ ἔχουν κατασκευαστεῖ στὸ πάχος τοῦ ἐξωτερικοῦ περιβόλου στὴ νότια (A8) και τὴ δυτικὴ πλευρά, δυτικὰ τοῦ δωματίου λ2. Ἀπὸ τοὺς δύο ἀγωγούς ποὺ βρίσκονται στὸ αὐτὸ περίπου ὕψος, ὁ δυτικὸς βρίσκεται 0.80 μ. ψηλότερα ἀπὸ τὰ θεμέλια τῶν διαχωριστικῶν τοίχων.

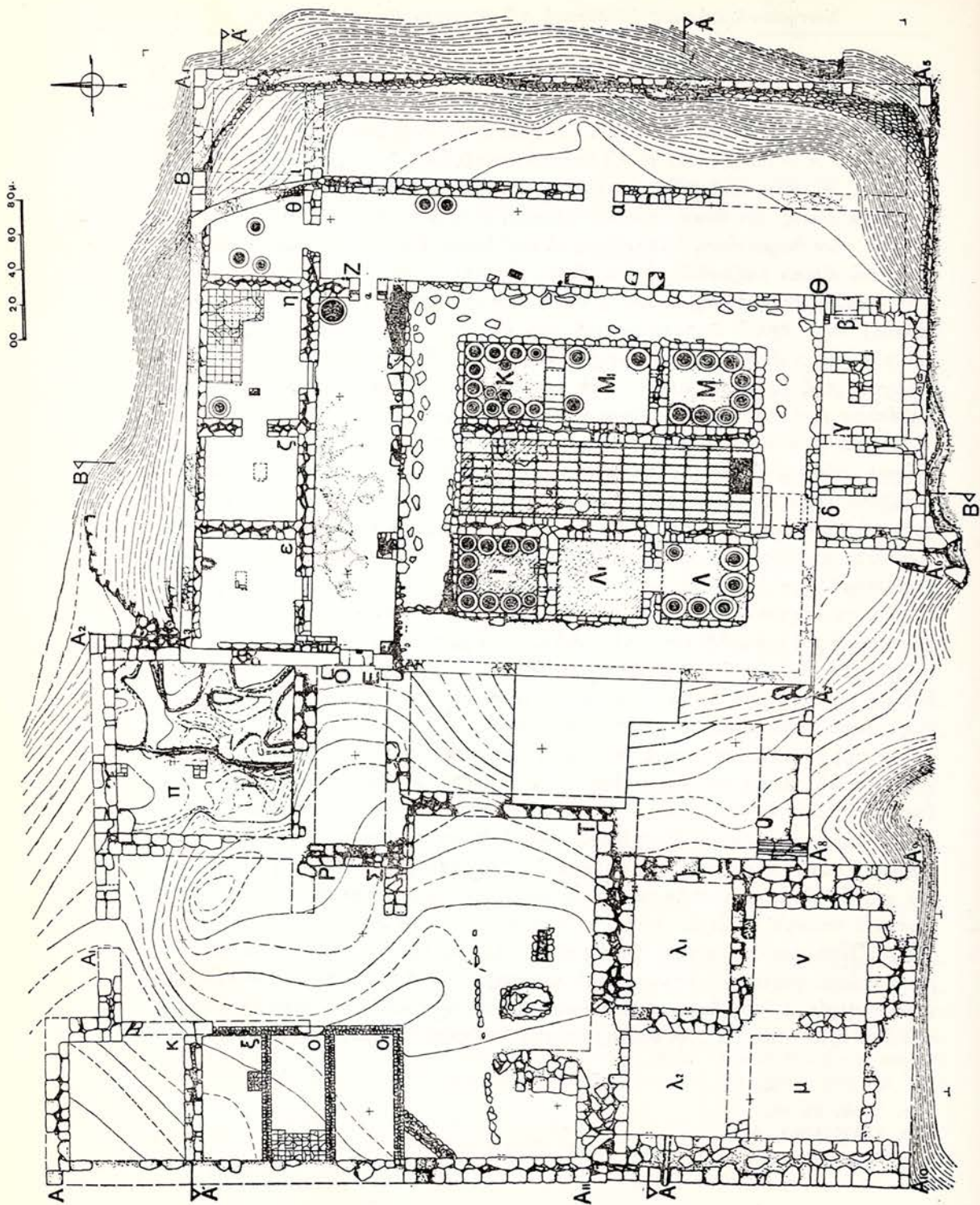
Βόρεια τοῦ δωματίου λ2, πρὸς τὴν αὐλή, σώζονται τὰ θεμέλια ἰσχυροῦ τοίχου, πάχους 2.60 μ., πιθανόν τὸ κλιμακοστάσιο ποὺ ὡδηγοῦσε ἀπὸ τὸν ὑπαίθριο χῶρο τῆς αὐλῆς στὰ τέσσερα δωμάτια, ποὺ θὰ χρησίμευαν γιὰ ὑψηροὺς σκοποὺς και γιὰ τὴν παραμονὴ τῶν χρηστηριαζομένων, πρὶν ὡδηγηθοῦν στὸ κυρίως ἱερὸ και ὑποστοῦν ἐκεῖ τὴν πολυήμερη προετοιμασία (προδιαίτησις)¹.

Ἐξίσου ἰσχυροί, πάχους $2.50 - 2.65$ μ., εἶναι και οἱ ἐξωτερικοὶ τοῖχοι τῶν δωματίων τούτων, A8, A9, A10, A11, γιατί χρησίμευαν και ὡς ἀναλημματικοὶ τοῖχοι. Τὰ δωμάτια εἶναι κατασκευασμένα στὴν κατωφέρεια τοῦ λόφου, με ἰσχυρὴ κλίση πρὸς δυτικὰ και νότια. Γιὰ τὴν ἰσοπέδωση τῆς κατωφέρειας χρησιμοποιήθηκαν μικρὰ και μεγάλα λιθάρια, ποὺ προέρχονται ἀπὸ τὴν κατασκευὴ τῆς δυτικῆς πτέρυγας τοῦ ἱεροῦ, ἔτσι ὥστε τὸ πάχος τῆς λιθορριπῆς στὴ νοτιοδυτικὴ γωνία νὰ ὑπερβαίνει τὸ ἓνα μέτρο. Μέσα στίς ἐπιχώσεις αὐτές (μπάζα) βρέθηκαν ὄστρακα ἀγγείων, πῆλινα λυχνάρια, κεραμίδια στέγης, ὅμοια με τὰ εὐρήματα τοῦ κυρίως ἱεροῦ, ποὺ ἀνῆκουν κυρίως στὸν 3ο και 2ο π.Χ. αἰώνα. Τοῦτο σημαίνει ὅτι ἡ κατασκευὴ τῆς δυτικῆς προσθήκης (A - A1 - A2, A7 - A11) ἀνάγεται στὴν τελευταία φάση τοῦ ἱεροῦ, στὴν περίοδο τοῦ Ἡπειρωτικοῦ Κοινοῦ (233/2 - 168/7 π.Χ.), ὅπως εἶχαμε διαπιστώσει και παλαιότερα². Ἐπομένως ἡ λειτουργία τῆς νέας πτέρυγας δὲν διήρκεσε περισσότερο ἀπὸ μισὸ αἰώνα, γιατί ὁλόκληρο τὸ ἱερὸ καταστράφηκε ἀπὸ φωτιά τὸ 167 π.Χ. ἀπὸ τοὺς Ρωμαίους. Ὁ χῶρος αὐτὸς ὅμως κατοικήθηκε και ἄλλοι κατὰ τὴ διάρκεια τοῦ 1ου π.Χ. αἰώνα³. Καὶ ἐφέτος επίσης βρέθηκαν κεραμίδια στέγης ρωμαϊκῶν

1. "Ο.π. 89 κέ.

2. ΠΑΕ 1963, 91.

3. "Ο.π. 91 και 92.



Εκ. 4. Κάτοψη του νεολιθικού.

χρόνων, μερικά από τὰ ὁποῖα φέρουν ἔντυπη σφραγίδα με τὰ ὀνόματα, COS, --- OYIOS¹.

Τέλος ἐρευνήσαμε τὸ νότιο τμήμα τῆς αὐλῆς. Σχεδὸν παντοῦ, ἰδίως στὶς πτυχώσεις τῶν βράχων, βρέθηκαν προϊστορικά ὅστρακα τῆς ἐγχώριας κεραμικῆς II καὶ III, λεπίδες καὶ βέλος ἀπὸ πυριτόλιθο τῆς ἐποχῆς τοῦ Χαλκοῦ ἢ καὶ παλαιότερα. Μεταξὺ ἄλλων βρέθηκαν καὶ ὅστρακα τροχήλατα, ἓνα χειροποίητο με ἐγγράρακτη διακόσμηση τοῦ τύπου A2, ὅπως καὶ μερικά ἄλλα με πλαστικὲς θηλές, πιθανὸν τῶν νεολιθικῶν χρόνων. Ἀπὸ τὰ λίγα τοῦτα λείψανα φαίνεται πιθανὴ ἡ κατοίκηση τοῦ λόφου τοῦ Νεκρομαντείου ἀπὸ τοὺς νεολιθικούς χρόνους.

Στὴν αὐλή, μόλις δύο μέτρα δυτικὰ τοῦ προϊστορικοῦ κιβωτιόσχημου τάφου, ἀνασκάψαμε ἓνα ὀρθογώνιο παιδικὸ τάφο, ἐξωτερικῶν διαστάσεων 1.40×0.60 μ., ἐσωτερικῶν 1.05×0.22 μ. Ὁ τάφος περίπου ὀρθογώνιος, με συμπίεσμένα τὰ τοιχώματα, ποὺ ἦταν κατασκευασμένα με μικρὰ ἀπελέκητα λιθάρια, ἦταν σκεπασμένος με δύο μικρὲς ἀσβεστολιθινὲς πλάκες. Ἀπὸ τὴν ἐξέταση τῶν 25 δοντιῶν, τὰ μόνα λείψανα ὀστέων ποὺ βρέθηκαν μέσα σὲ μιὰ φυσικὴ κοιλότητα, προκύπτει ὅτι εἶχαν ταφεῖ ἐκεῖ δύο τουλάχιστον παιδιὰ ἡλικίας 5 - 6 καὶ 6 - 8 ἐτῶν. Γύρω ἀπὸ τὸν τάφο βρέθηκαν σκορπισμένα τρεῖς πήλινες «κουβαρίστρες», μιὰ πήλινη ψῆφος ὄρμου ἀμφικωνική, μερικοὶ πυριτόλιθοι καὶ ἓνα πήλινο φυλαχτὸ με σχῆμα μηνίσκου, με δύο ὀπές γιὰ ἀνάρτηση, πιθανὸν κτερίσματα τοῦ τάφου, ποὺ φαίνεται ὅτι εἶχε διαταραχτεῖ στοὺς ἑλληνιστικούς χρόνους, κατὰ τὸ χρόνο τῆς κατασκευῆς τῆς δυτικῆς πτέρυγας τοῦ Νεκρομαντείου.

Ὁ τάφος περιβάλλεται με ἓνα κυκλωτερὲς τοιχάριο, με διάμετρο 1.90 - 2 μ., ποὺ θὰ συγκρατοῦσε τὸ χῶμα τοῦ μικροῦ τύμβου ποὺ σκέπαζε τὸν παιδικὸ τάφο (πίν. 112β). Ὁ τάφος φαίνεται νὰ εἶναι σύγχρονος με τὸν γειτονικὸ κιβωτιόσχημο τάφο, ποὺ εἶχε βρεθεῖ σὲ παλαιότερη ἀνασκαφή², καὶ μπορεῖ νὰ χρονολογηθεῖ στὴν ἐποχὴ τοῦ Χαλκοῦ, πιθανότερα στὴν ὑστεροελλαδικὴ περίοδο. Βόρεια τῶν δύο τούτων τάφων ἦρθε στὸ φῶς προϊστορικὸ τοιχάριο με μιὰ σειρὰ ἀπὸ ἀπελέκητα λιθάρια, τοῦ ὁποῖου ὁ προορισμὸς δὲν εἶναι ἀκόμη φανερός. Ἡ μελλοντικὴ ἀνασκαφικὴ ἐρευνα ἴσως νὰ ἀποσαφηνίσει τὴ σημασίαν του.

ΣΩΤΗΡΙΟΣ Ι. ΔΑΚΑΡΗΣ

2. Ἐφύρα

Με τὴ συνεργασία τοῦ ἐπιμελητοῦ τοῦ Πανεπιστημίου κ. Ἀθαν. Παπαδοπούλου συνεχίσαμε τὴν ἀνασκαφικὴ ἐρευνα στὴ δυτικὴ πλευρὰ τῆς ἀκρόπολης

1. Στὶς παλαιότερες ἀνασκαφὲς τῆς δυτικῆς πτέρυγας βρέθηκαν περισσότερες κεραμίδες με ὅμοιες ἔντυπες σφραγίδες, ΠΑΕ 1963, 91.

2. "Ο.π. 91.

τῆς 'Εφύρας, στὸ σημεῖο ὅπου πέρυσι εἶχαν βρεθεῖ δύο προϊστορικές ταφές καὶ παραμερισμένα τὰ κόκκαλα ἀπὸ δύο ἄλλους τουλάχιστον νεκρούς, καὶ τὸ 1958 δύο ταφές βρεφῶν μέσα σὲ χειροποίητα ἀγγεῖα¹.

Ἀπὸ μερικές ἐνδείξεις εἶχαμε σχηματίσει τὴν ἐντύπωση ὅτι τὶς ταφές περιέκλεινε κυκλικὸς τύμβος. Πραγματικὰ ἡ ἐπέκταση τῆς ἀνασκαφῆς σὲ μιὰ ἑκταση 9×12 μ., πού τὴ διαιρέσαμε σὲ 12 τετράγωνα μὲ πλευρὰ 3 μ., ἐπιβεβαίωσε τὴν ὑπόνοια αὐτή. Ἡ ἔρευνα ἀποκάλυψε ἔχνη κυκλικοῦ περιβόλου ταφικοῦ τύμβου, τοῦ πρώτου ὡς τώρα γνωστοῦ τύμβου στὴν ἑλληνικὴ "Ἡπειρο².

Ὁ τύμβος βρίσκεται ἀμέσως ἐσωτερικὰ τοῦ μεσαίου περιβόλου τῆς 'Εφύρας³, νότια ἐνὸς μεγάλου ὀρθογωνίου κτηρίου (παρένθ. πίν. Ε', - Α-Α5). Τὸ οἰκοδόμημα τοῦτο, μήκους 16.20 μ., πλάτους μεγαλύτερο ἀπὸ 8.20 μ., μὲ μιὰ ἐσωτερικὴ διαίρεση ἀπὸ ξηρολιθιά (Α1, Α4), ἔχει τὶς ἐξωτερικὲς πλευρὲς χτισμένες κατὰ τὸ ἰσοδομικὸ περίπου σύστημα ἀπὸ μεγάλα ὀρθογώνια λιθάρια. Ἡ δυτικὴ μακρὰ πλευρὰ (Α2, Α3) εἶναι χτισμένη ἐπάνω στὸν κυκλώπειο περίβολο, ὁ ὁποῖος συνεχίζεται καὶ νοτιότερα ἀπὸ τὸν τύμβο. Εἶναι ἄγνωστο ἂν τὸ οἰκοδόμημα εἶναι τῆς ὑστεροελλαδικῆς περιόδου ἢ κλασικο-ἐλληνιστικὸ.

Ἡ κατασκευὴ τοῦ οἰκοδομήματος ἐπάνω ἀπὸ τὸν κυκλώπειο περίβολο ὑποβάλλει τὴ σκέψη μήπως ὁ περίβολος αὐτὸς δὲν εἶναι ἀμυντικὸ τεῖχος τῆς ἀκρόπολης, ὅπως τὸ τεῖχος τοῦ κάτω περιβόλου μὲ τὴν πύλη καὶ τὸν πύργο στὴ νότια πλευρὰ, ἀλλὰ πρόκειται γιὰ κυκλώπειο ἀνάλημμα, τὸ ὁποῖο συγκρατοῦσε ἓνα ἄνδρo, ἐπάνω στὸ ὁποῖο εἶχαν κατασκευαστεῖ τὸ ὀρθογώνιο οἰκοδόμημα καὶ ὁ προϊστορικὸς τύμβος.

Ἀπὸ τὸν τύμβο, πού ἡ ἐξωτερικὴ διάμετρος ὑπολογίζεται σὲ 12 μ. περίπου καὶ ἡ ἐσωτερικὴ σὲ 9 μ., σώζεται τὸ βόρειο μισὸ περίπου τοῦ κύκλου, σὲ ὕψος ὡς 0.25 μ. ἐπάνω ἀπὸ τοὺς βράχους. Ὁ τοῖχος, πάχους 1.40 - 1.50 μ., εἶναι κατασκευασμένος μὲ μικρὰ ἀπελέκητα λιθάρια στὴν ἐξωτερικὴ καὶ ἐσωτερικὴ ὀψὲς καὶ μὲ γέμισμα στὸ ἐσωτερικὸ τοῦ ἀπὸ μικρότερα λιθάρια καὶ χώματα (πίν. 113). Τὸ μεγάλο πάχος τοῦ τοῖχου ὑποδηλώνει ὅτι θὰ εἶχε κατασκευαστεῖ σὲ ἀρκετὸ ὕψος γιὰ νὰ συγκρατεῖ τὰ χώματα τοῦ τύμβου μὲ τὶς διαδοχικὲς ταφές, ἀλλὰ καθὼς βρισκόταν στὴν κατωφέρεια τοῦ λόφου, ἐπάνω ἀπὸ τὸ ἄνδρo πού συγκρατοῦσε ὁ κυκλώπειος ἀναλημματικὸς τοῖχος (πίν. 114α), παρασύρθηκε

1. Βλ. παραπ. σ. 146, σημ. 2.

2. Γιὰ τοὺς ταφικοὺς τύμβους τῆς Ἀλβανίας βλ. FR. PRENDI, Stud. Alb. VI, 1966, 255 - 80, VII, 1967, 77 κέ. N. G. L. HAMMOND, BSA 62, 1967, 77 κέ., τοῦ ἴδιου, Grave circles in Albania and Macedonia (Bronze Age Migrations in the Aegean, Πρακτικά τοῦ πρώτου διεθνοῦς συνεδρίου στὸ Sheffield, 1974) 189 - 195 καὶ γενικότερα τοῦ ἴδιου, Migrations and Invasions in Greece and Adjacent Areas (Noves Press 1976), 105 κέ., 110 κέ., εἰκ. 21, 137 κέ. καὶ 151 κέ., Μ. ΑΝΔΡΟΝΙΚΟΥ, Ἑλληνικὰ ἐπιτάφια μνημεῖα, ΑΔ 17, 1961, 152 - 210.

3. Κάτοψη τῶν ἐρεπίων τῆς 'Εφύρας βλ. Σ. ΔΑΚΑΡΗ, Θεσπρωτία 1972, εἰκ. 39· τοῦ ἴδιου, Τὸ νεκροταφεῖο τοῦ Ἀχέροντος, Ἐφύρα-Πανδοσία-Κασσώπη, 23.

κι αυτός μαζί με τὰ χρώματα. "Ο,τι έχει απομείνει από τὸν τύμβο εἶναι ἓνα λεπτὸ στρώμα μελανωπῆς καὶ κοκκινωπῆς γῆς, ποὺ κάλυπτε τὶς πτυχώσεις τοῦ βράχου, μέσα στὸ ὁποῖο βρέθηκαν ὅστρακα χειροποίητα τῆς ἐγχώριας προϊστορικῆς κεραμεικῆς (κυρίως ἀπὸ εὐρύστομα ἀγγεῖα με πλαστικὴ καὶ ἐντυπὴ διακόσμηση), ἀνάμικτα με τροχήλατα ἀπλὰ καὶ μελανόβαφα τῶν κλασικῶν καὶ ἑλληνιστικῶν χρόνων. Βρέθηκαν ἐπίσης μερικὰ χάλκινα μικροαντικείμενα, μιὰ μισὴ βιολόσχημη πόρπη, ἓνας μολυβένιος πεσσὸς σφενδόνης, ἓνα χάλκινο νόμισμα τῆς Κέρκυρας, κομμάτια ἀπὸ πιθάρια καὶ πολλὰ συντρίμματα ἀπὸ κεραμίδια στέγης τοῦ κορινθιακοῦ καὶ ἰδίως τοῦ λακωνικοῦ τύπου.

Στὴν περυσινὴ ἀνασκαφὴ εἶχαν βρεθεῖ δύο σκελετοὶ ἐνήλικων ἀτόμων, ποὺ ἦταν τοποθετημένοι διαγώνια, ὁ ἓνας ἐπάνω στὸν ἄλλο, σὲ στάση ὕπτια (παρένθ. πίν. Ε' 1-2)¹. Τὰ κτερίσματα, ἐγχώρια χειροποίητα ἀγγεῖα, δύο κωνικὰ σφονδύλια, ἓνα ἀπὸ στεατίτη, τὸ ἄλλο ἀπὸ πηλό, ἓνα κομμάτι ἀπὸ χάλκινη περόνη με ἡμισφαιρικὴ ἀπόληξη καὶ ἰδίως ἓνας τροχήλατος σκυφοειδὴς κρατηρίσκος με γραπετὲς ζῶνες ὡς τὸ ὕψος τῶν δύο λαβῶν, χρονολογοῦν τοὺς τάφους στὸ τέλος τῆς ὑστεροελλαδικῆς ἢ στὴν πρώιμη ἐποχὴ τοῦ σιδήρου. Ἀμέσως δυτικότερα, σὲ μιὰ κοιλότητα μεταξὺ τῶν βράχων εἰδικὰ διαμορφωμένη (παρένθ. πίν. Ε', 3), βρέθηκαν ποικίλα ὅστρακα, προϊστορικὰ καὶ κλασικὰ, συσσωρευμένα ἀνθρώπινα ὅστά, καμιά ὅμως ἀδιατάρακτη ταφή. Ἔτσι, εἶναι δυνατό νὰ ὑποθέσουμε ὅτι ἡ κοιλότητα αὐτὴ, ποὺ γειτόνευε με τὶς δύο ἀδιατάρακτες ταφές, χρησίμευε γιὰ τὴν ἀπόθεση τῶν ὀστέων ἀπὸ τὶς πρωτογενεῖς ταφές γιὰ ἐξοικονόμηση χώρου. Τὸ πιὸ ἐνδιαφέρον εὑρημα ἦταν μιὰ ἀκτέριστη ταφή ἐνηλίκου μέσα σὲ μιὰ ἀκανόνιστη ὀρθογώνια κοιλότητα, ἀνάμεσα ἀπὸ βράχους, διαστάσεων 1.10×0.93 μ., ἀμέσως δυτικὰ τῶν παραμερισμένων ταφῶν (παρένθ. πίν. Ε', 4). Ἡ νότια πλευρὰ πρὸς τὸ μέρος τῶν ποδιῶν ἦταν ἐλεύθερη ἀπὸ βράχους. Τὸ δάπεδο ἦταν στρωμένο με μικρὲς ἀκανόνιστες πέτρες. Ὁ τάφος δὲν εἶχε καλυπτήρια πλάκα, οὔτε καμιά ἐνδειξὴ ἐπιτύμβιας στήλης ἢ ἄλλου σήματος. Ὁ νεκρὸς τοποθετημένος στὸ ἀριστερὸ τοῦ πλευροῦ, σὲ πολὺ συνεπτυγμένη στάση, με ἄξονα Β-Ν, εἶχε τὰ χέρια του συνεπτυγμένα στὸ στῆθος (πίν. 114β). Τὸ κρανίον τοῦ εἶχε συνθλιβεῖ κάτω ἀπὸ τὴν πίεση ἑνὸς λιθαριοῦ.

Ἄλλος νεκρὸς δὲν βρέθηκε στὸν τύμβο, ἐκτὸς ἀπὸ μερικὰ σκόρπια ὅστά. Ἔτσι, οἱ ἀδιατάρακτοι σκελετοὶ τοῦ τύμβου εἶναι τρεῖς, ἐκτὸς ἀπὸ τὶς δύο ταφές σὲ ἀγγεῖα, ποὺ εἶχαν βρεθεῖ τὸ 1958 ἀνάμεσα στὸν τύμβο καὶ τὸ ἀνάλημμα, ἐνῶ δὲν μπορούμε νὰ ὑπολογίσουμε τὶς δευτερογενεῖς ταφές καὶ ὅσες παρασύρθηκαν μαζί με τὰ χρώματα τοῦ τύμβου.

Ἀμέσως βόρεια-βορειοδυτικὰ τοῦ τύμβου ἀποκαλύφθηκε τοιχάριο ἀπὸ ξηρολιθιά, πάχους 0.55 μ., μήκους 6.70 μ., χτισμένο ἐπάνω στὸ βραχῶδες ἔδαφος, ποὺ χρησίμευε πιθανὸν γιὰ ἀνάλημμα τοῦ τύμβου (παρένθ. πίν. Ε', Ε).

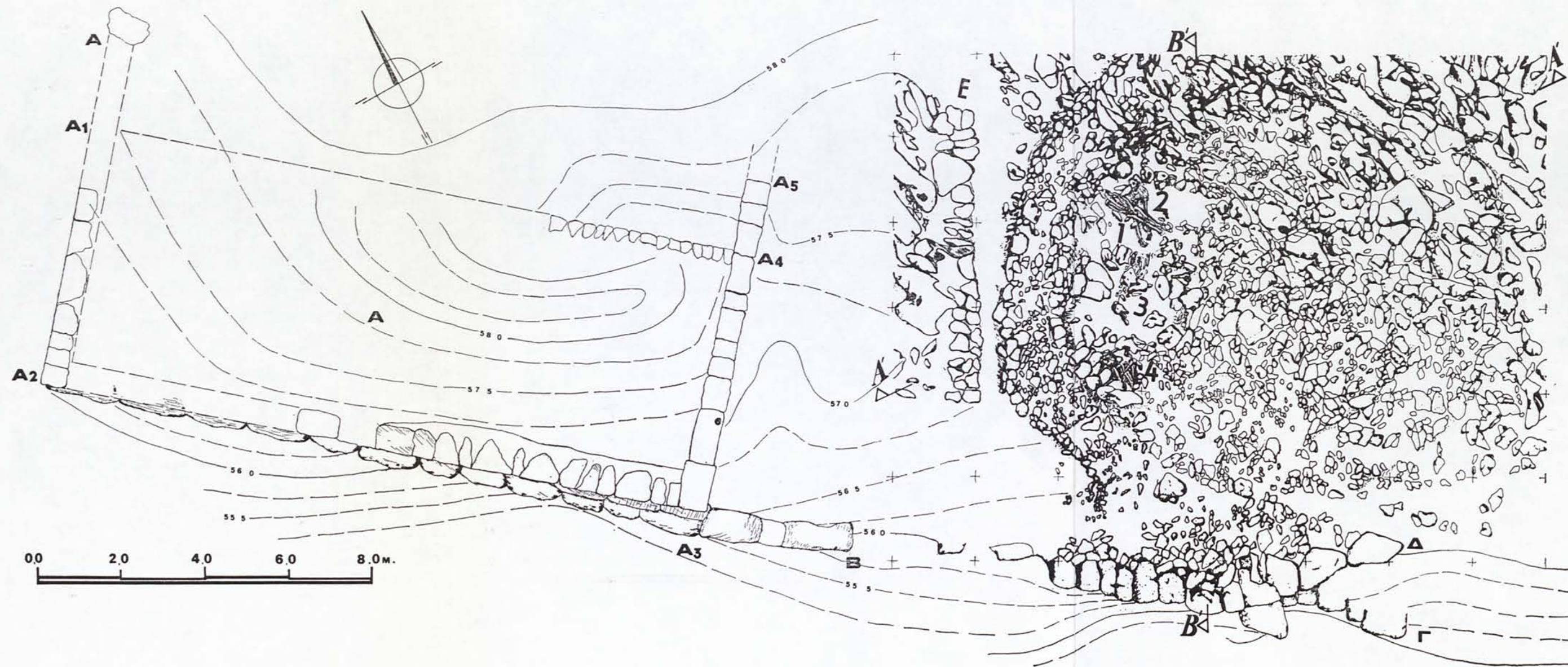
1. Τὸ Ἔργον 1975, 88 - 9, εἰκ. 83.

Ὅπως σημειώσαμε προηγούμενα, τὸν τύμβο ἀπὸ τῆ δυτικῆ πλευρὰ συγκρατοῦσε ὁ κυκλώπειος «περίβολος», τὸν ὁποῖο εἴχαμε χρονολογήσει, μὲ βάση τὰ ἐγχώρια χειροποίητα ἀγγεῖα μὲ τὶς δύο ταφές τῶν βρεφῶν, στοὺς τελευταίους προϊστορικοὺς χρόνους ἢ στὶς ἀρχές τῆς ἐποχῆς τοῦ σιδήρου¹. Ὁ περίβολος εἶναι χτισμένος σὰν ἀνάλημμα ἀπὸ τὴν ἐξωτερικὴ τοῦ μόνο πλευρά, καὶ τὸ ἐσωτερικὸ τοῦ εἶναι γεμισμένο μὲ βράχους. Τὰ μεγάλα ἀπελέκητα λιθάρια, πού ἔχουν μῆκος ὡς 1.50 μ., ἀφήνουν κάπου-κάπου κενὰ μεταξύ τους, πού συμπληρώνονται μὲ μικρότερα λιθάρια. Στὸ σημεῖο μάλιστα ὅπου ὁ τύμβος ἐφάπτεται μὲ τὸ ἀνάλημμα, τὰ ἀνώτερα λιθάρια τοῦ περιβόλου φαίνονται ὅτι ἔχουν μετακινηθεῖ ἐπίτηδες πρὸς τὸν τύμβο γιὰ νὰ χρησιμοποιηθοῦν στὸν κυκλικὸ περίβολο τοῦ τύμβου (παρένθ. πίν. Ε', Γ, Δ). Ἐπομένως ὁ περίβολος πού συγκρατοῦσε τὸ ἄνδρo μὲ τὸν τύμβο εἶναι ἀρχαιότερος ἀπὸ τὸν τύμβο, τοῦ ὁποῖου τὴν κατασκευὴ μποροῦμε νὰ τὴν τοποθετήσουμε, σύμφωνα μὲ τὰ περυσινὰ εὐρήματα, στὸ τέλος περίπου τῶν ὑστεροελλαδικῶν χρόνων ἢ στὶς ἀρχές τῆς ἐποχῆς τοῦ σιδήρου.

Ἡ κατασκευὴ τοῦ ταφικοῦ τύμβου μέσα στὴν ἀκρόπολη σημαίνει πιθανὸν τὴν ἐγκατάλειψη τοῦ τειχισμένου οἰκισμοῦ ἀπὸ τοὺς κατοίκους του, ἴσως ἐξαιτίας ἐπιδρομῶν. Οἱ πιθανότερες αἰτίες ἀναταραχῆς στὸ τέλος τοῦ 13ου αἰῶνα καὶ κατὰ τὴ διάρκεια τοῦ 12ου αἰῶνα εἶναι ἡ εἰσβολὴ τῶν Βορειοδυτικῶν φύλων στὴν Ἠπειρο καὶ στὴ δυτικὴ Ἑλλάδα, ἢ ἴσως πειρατικὲς ἐπιδρομὲς ἀπὸ τὶς ἀκτὲς τοῦ Ἰονίου, γιὰ τὶς ὁποῖες ἀνάμνηση διατήρησε ἡ Ὀδύσσεια τοῦ Ὀμήρου (π 427 - 8). Ἰσως νεώτερες ἐρευνες στὴν περιοχὴ τῆς Ἐφύρας φωτίσουν περισσότερο τὴν κρίσιμη τούτη περίοδο, στὴν καμπὴ τῆς προϊστορικῆς ἐποχῆς πρὸς τοὺς ἱστορικοὺς χρόνους.

ΣΩΤΗΡΙΟΣ Ι. ΔΑΚΑΡΗΣ - ΑΘΑΝΑΣΙΟΣ ΠΑΠΑΔΟΠΟΥΛΟΣ

1. ΠΑΕ 1958, 111 - 12, πίν. 86.



13. ΑΝΑΣΚΑΦΗ ΣΕΣΚΛΟΥ

(Παρένθ. πίν. F' και πίν. 115 - 116)

Νέα περίοδος συστηματικῶν ἀνασκαφῶν ἄρχισε τὴ χρονιὰ αὐτὴ στὸ Σέσκλο¹, στὴν περιοχὴ τοῦ μεγάλου νεολιθικοῦ συνοικισμοῦ ποὺ ἐκτείνεται κυρίως δυτικὰ ἀπὸ τὴν ἀκρόπολη. Σκοπὸς τῶν ἐρευνῶν εἶναι ἡ σταδιακὴ ἀποκάλυψη τῶν οἰκημάτων καὶ ἄλλων κατασκευῶν τῆς τελικῆς φάσης τοῦ οἰκισμοῦ τῆς μέσης νεολιθικῆς, ὥστε μὲ τὸν καιρὸ νὰ γίνῃ δυνατὴ ἡ μελέτη τοῦ οἰκιστικοῦ συνόλου, καὶ παράλληλα ἡ σπουδὴ τῶν διαδοχικῶν φάσεων τῆς ἐξέλιξης μὲ τομὲς στὰ σημεῖα, ὅπου, χωρὶς καταστροφή ἀρχιτεκτονικῶν λειψάνων, εἶναι δυνατὴ ἡ σκαφὴ σὲ βάθος.

Στὸν κύριο τομέα τῶν φετινῶν ἀνασκαφῶν (χῶρος 8) τὰ σημαντικότερα πορίσματα ἀπέδωσε ἡ μεγάλη τάφος 2 (διαστ. 8 × 16 μ.), ἀκριβῶς προσανατολισμένη ἀπὸ Ν πρὸς Β, στὴν ἀνατολικὴ ἄκρῃ τοῦ χωραφιοῦ τῆς Κοινότητος τοῦ Σέσκλου, ποὺ ἡ Ἀρχαιολογικὴ Ἑταιρεία ἐξαγόρασε, γιὰ νὰ προλάβῃ τὴν ὀλοκληρωτικὴ καταστροφή τῶν νεολιθικῶν λειψάνων. Ἄλλῃ τάφος (Τ. 3) στὸν ἴδιο χῶρο, ἀλλὰ δυτικότερα, δὲν ἀπέδωσε ὅ,τι περιμέναμε, ἐπεὶδὴ τὸ στερεὸ ἔδαφος σὲ πολλὰ σημεῖα ἔφτανε ἕως τὴν ἐπιφάνεια. Τρίτῃ τάφος (Τ. 1) στὸν χαμηλὸ λαιμὸ ποὺ συνδέει τὴν ἀκρόπολη μὲ τὸ δυτικὸ πλάτωμα, ἔδειξε ὅτι στὸ σημεῖο αὐτὸ καὶ πιθανότατα σ' ὅλη τὴν ἔκταση τοῦ λαιμοῦ, ὑπάρχουν οἰκήματα τῆς μέσης χαλκοκρατίας. Τέλος, στὸ Χῶρο Γ, δυτικὰ ἀπὸ τὴν ἀκρόπολη καὶ στὸ περιθώριο χωραφιοῦ ποὺ πρόκειται νὰ ἐξαγορασθεῖ, συνεχίστηκε ἡ στρωματογραφικὴ ἐρευνα ἀδιατάραχτης ἐπίχωσης τῆς ἀρχῆς τῆς κεραμικῆς νεολιθικῆς.

1. Σ τ ρ ω μ α τ ο γ ρ α φ ί α. Ἀκριβεῖς στρωματογραφικὲς παρατηρήσεις ἔγιναν στὸν βασικὸ τομέα τῆς ἀνασκαφῆς (Τ. 2) καὶ στὴν τάφο τοῦ Χώρου Γ. Στὴν Τάφο 2 ἡ ἐπιφάνεια παρουσιάζει σημαντικὴ κλίση ἀπὸ Δ καὶ Α καὶ

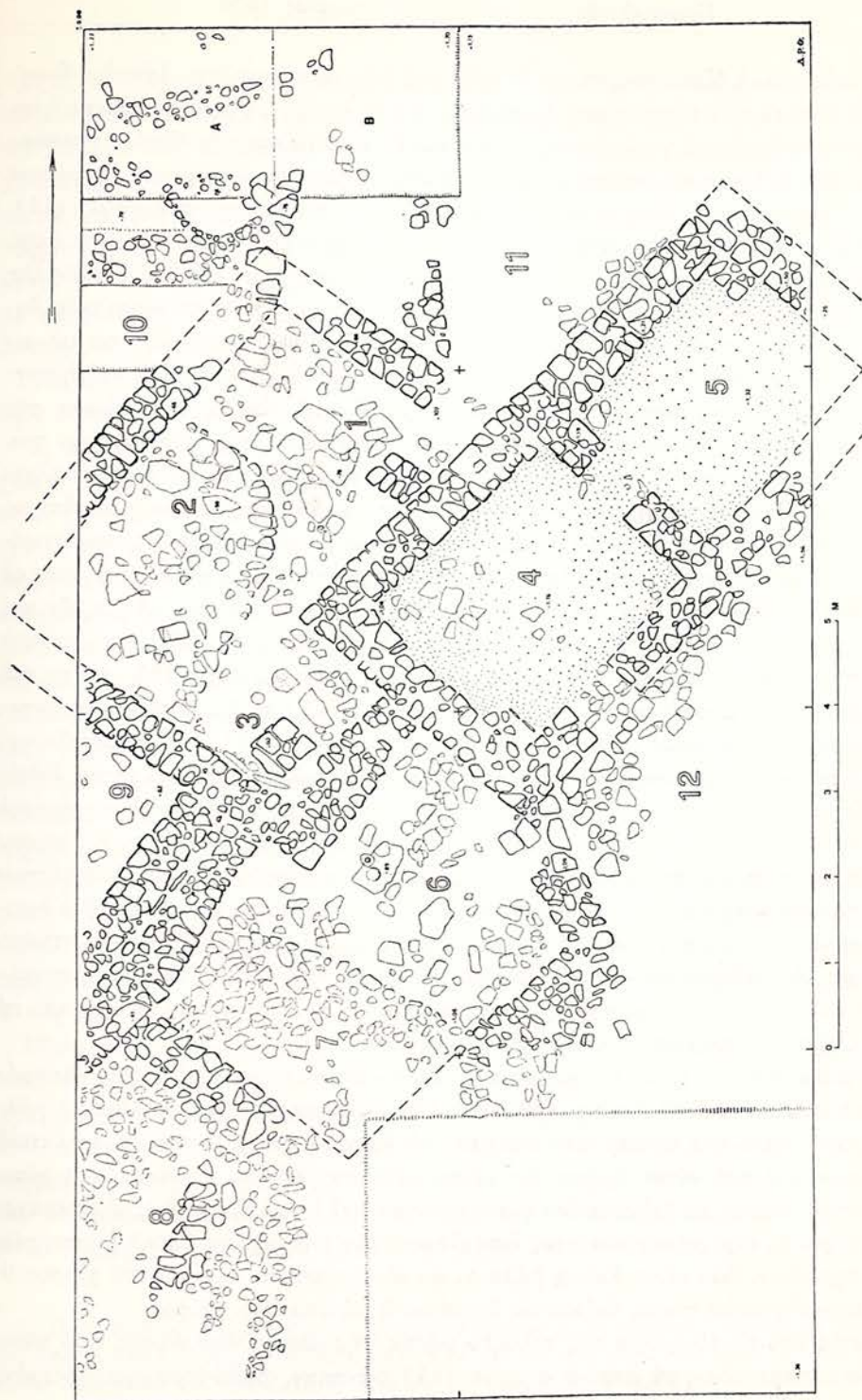
1. Στὴν ἀνασκαφὴ ἔλαβαν ἐνεργὸ μέρος οἱ ἀρχαιολόγοι Ἀγγελ. Πιλάλη-Παπαστερίου (πανεπιστημ. βοηθός), Ἀλεξάνδρα Χριστοπούλου καὶ Mies Wijnen καὶ γιὰ σύντομο διάστημα ὁ Κ. Κωτσάκης. Βοήθησαν ἐπίσης παρακαλουθώντας τὶς ἐργασίες οἱ πτυχιούχοι ἢ τελειόφοιτοι τοῦ Ἀρχαιολογικοῦ Τμήματος Μαρ. Μπρεδάκη, Μαρία Τσιμπιδῆ, Χριστ. Τελεβάντου, Ἀργ. Τσαρνᾶ, Γεωργ. Τσιάτα καὶ Νίκος Εὐστρατίου.

Εὐχαριστίες ὀφείλονται στὴν Ἐφορεῖα Ἀρχαιοτήτων Βόλου καὶ στὸ προσωπικὸ τοῦ Μουσείου Βόλου γιὰ τὴ συνεχῆ συμπαράσταση καὶ πρόθυμῃ βοήθεια, καὶ στὸν ἑξοχο τεχνίτη Γιάννη Τσιμητά, ποὺ ἦταν ἐπικεφαλῆς τοῦ ἀνασκαφικοῦ συνεργείου.

ἀνάλογη κλίση (περ. 15 %) ἔχει τὸ στερεὸ ἔδαφος. Τὸ πρῶτο σταθερὸ στρώμα ἀνήκει στὴ μέση νεολιθικὴ καὶ μάλιστα στὸ τέλος τῆς περιόδου· ἀλλὰ κατὰ ἓνα μέρος ἔχει καταστραφεῖ ἀπὸ τὴν καλλιέργεια μὲ μηχανικὰ μέσα, καὶ γι' αὐτὸ ἴσως δὲν ἔδωσε σαφεῖ σημεῖα τῆς ὁλοκληρωτικῆς καταστροφῆς τοῦ τελευταίου οἰκισμοῦ. Τὸ τμήμα τῶν ἐπιχώσεων πού σώθηκε, ἀλλοῦ φαίνεται νὰ ἀποτελεῖται ἀπὸ πλινθοχώματα καὶ πηλό, ἀλλοῦ ἀπὸ τεφρὰ χώματα. Οἱ τοῖχοι τῶν οἰκημάτων τῆς τελευταίας φάσης τῆς μέσης νεολιθικῆς (IIIB) καὶ τὰ δάπεδα — ἄλλοτε πλακόστρωτα καὶ ἄλλοτε ἀπὸ πηλό — δὲν ἄφηναν πολλὰ περιθώρια γιὰ σκαφὴ σὲ βάθος. Στὸ βόρειο ὅμως τμήμα τῆς τάφρου ἡ ἀνασκαφὴ προχώρησε ἕως τὸ στερεὸ ἔδαφος σὲ χῶρο 8 τετραγ. μέτρων (δύο τετράγωνα πλευρᾶς 2 μ.). Ἡ ἐπίχωση ἐδῶ ἀνήκει στὴν ἀρχαιότερη νεολιθικὴ καὶ ἀρχίζει ἀμέσως κάτω ἀπὸ τὰ λείψανα τῆς μέσης νεολιθικῆς III. Ἐχει πάχος κατὰ μ.δ. 0.85 μ. καὶ διακρίνεται σὲ τρία μέρη: τὸ ἀνώτερο, πάχους 0.15 μ., τὸ μεσαῖο, πάχ. 0.65 μ. καὶ τὸ κατώτερο, πάχ. μέχρι 0.40 μ., ἀλλὰ σὲ μερικὰ σημεῖα πολὺ πιὸ λεπτό. Μὲ τὴν ἐξαίρεση 2 - 3 ὀστράκων «πρώιμων γραπτῶν» ἀπὸ τὴν ἀρχὴ τοῦ ἀνωτέρου μέρους, ὅλη ἡ κεραμεικὴ τοῦ στρώματος ἦταν μονόχρωμη. Ἀλλεπάλληλες λεπτὲς στρώσεις διαφορετικῶν ἀποχρώσεων καὶ συχνὰ διαφορετικῆς σύστασης (τέφρα, πηλός, ἄμμος), ἀλλὰ καὶ διαδοχικὲς κατασκευὲς (δάπεδα, ἐστία κλπ.) ἀποτελοῦν τὴν ἐπίχωση τῆς ἀρχαιότερης νεολιθικῆς, καὶ ἀσφαλῶς ἀντιπροσωπεύουν περισσότερες οἰκιστικὲς φάσεις τῆς ἀρχῆς τῆς περιόδου αὐτῆς.

2. Ἀρχιτεκτονικὰ λείψανα. Τὰ σπουδαιότερα καὶ καλύτερα διατηρούμενα λιθόχτιστα θεμέλια οἰκημάτων ἀνήκουν στὴν τελικὴ φάση (III B) τῆς μέσης νεολιθικῆς. Τμήματα τοίχων τῆς ἀμέσως προγενέστερης φάσης (IIIA) φάνηκαν μόνο σὲ μερικὰ σημεῖα, ὅπου ἡ καταστροφή τῶν ἀνωτέρων λειψάνων ἐπέτρεψε νὰ σκάψουμε βαθύτερα.

Τὸ πρῶτο οἶκημα (1-2-3 στὸ σχέδιο τῆς εἰκ. 1) κατευθύνεται, ὅπως συνήθως, ἀπὸ ΝΔ πρὸς ΒΑ, ἔχει δηλαδὴ τὶς γωνίες στὰ τέσσερα σημεῖα τοῦ ὀρίζοντα. Ἡ εἴσοδος ἦταν στὸ Α ἄκρο καὶ ἀπὸ αὐτὴν ἓνας ὑποτυπώδης πρόδομος (1) ὁδηγεῖ πρὸς τὸ δῶμα (2), ὅχι ὅμως κατευθεῖαν ἀλλὰ λοξά, ἐπειδὴ παρεμβάλλεται μιὰ μικρὴ ἀντηρίδα (0.50 × 0.50 μ.). Τὸ δῶμα εἶναι σχετικὰ εὐρύχωρο (μῆκος 4.50 μ., πλάτος 2.50 - 2.60 μ.) καὶ τὸ ἀνατολικὸ τμήμα του, πιθανότατα τὸ «καθιστικόν», εἶναι πλακοστρωμένο, ἐνῶ πρὸς τὸ βάθος μιὰ ἐλαφρὰ ὑπερψωμένη «ἐξέδρα» στρωμένη μὲ πέτρες ἢ λίγες πλάκες, ἀποτελεῖ τὸ θάλαμο, τὸ χῶρο δηλ. τῆς κατάντησης ἀλλὰ καὶ τῆς ἀποθήκευσης τῆς σοδειᾶς. Ὅλα τὰ ἀγγεῖα πού βρέθηκαν στὸ σημεῖο αὐτό (πίν. 115α) εἶναι ἀποθηκευτικὰ δοχεῖα, δηλ. πιθάρια, μεγάλα καὶ μικρά, ἀμφορεῖς στενόλαιμοι κλπ. Πρὸς τὴ ΝΔ γωνία τὸ δῶμα διευρύνεται καὶ σχηματίζεται ἔτσι μιὰ μικρὴ κόγχη (διαστ. 1.70 × 1.40 μ.) (ἀριθ. 3 στὸ σχέδιο), πού ἐρμηνεύεται ὡς χῶρος ἐργασίας ἀπὸ τὰ ἴδια τὰ στοιχεῖα πού ἐμπεριέχει: τὸ χτιστὸ πεζούλι ἢ τραπέζι, τὴ με-



Είχ. 1. Κάτοψη νεολιθικών οικημάτων στὸν κύριο τομέα τῶν ἀνασκαφῶν.

γάλη λεία πλάκα δίπλα του, ἓνα μυλόλιθο καὶ ἓνα τριπτήρα στὸ δάπεδο. Φυσι-
κά, τὸ ἄλεσμα τῶν καρπῶν καὶ ἡ ἐτοιμασία τῆς τροφῆς τῆς οἰκογένειας ἦταν
ἡ βασικὴ δουλειά ποὺ γινόταν στὴ γωνιά αὐτή, τὸ θεμέλιο τῆς ὁποίας προστα-
τεύουν δύο ὀρθία φυτεμένες πλάκες, σὰν ὀρθοστάτες· τὸ μαγεῖρεμα, σύμφωνα
μὲ τὶς ἐνδείξεις ποὺ ὑπάρχουν, γινόταν ἔξω ἀπὸ τὸ σπίτι, στὴν αὐλή (11).
Προβληματικὸς φαίνεται μόνο ὁ φωτισμὸς τῆς κόγχης, στὸν ἐσώτερο μυχὸ
τοῦ οἰκήματος, χωρὶς κάποιο ἄνοιγμα. Πάντως, παρὰ τὴν κάπως ἀνώμαλη
κάτοψη, τὸ οἶκημα αὐτὸ τοῦ Σέσκλου δίνει πλήρη εἰκόνα τῶν λειτουργικῶν δυ-
νατοτήτων τοῦ ἀπλοῦ, μονόδομου οὐσιαστικά, νεολιθικοῦ σπιτιοῦ, ποὺ μὲ μι-
κρὲς προσθήκες ἢ τροποποιήσεις (ὅπως ὁ μικρὸς πεσσὸς ἢ ἀντηρίδα καὶ ἡ κόγ-
χη στὸ βάθος) καὶ διαφοροποιήσεις τῶν δαπέδων (ἐλαφρὰ ὑπερύψωση τῆς
«ἐξέδρας») μπορούσε νὰ ἀνταποκρίνεται ἄνετα στὶς ἀνάγκες τῶν ἐνοίκων του.

Τὸ δεύτερο οἶκημα (4 - 5) συνδέεται στενὰ μὲ τὸ προηγούμενο (κοινοὶ τοῖχοι
καὶ ἀσφαλῶς κοινὴ αὐλή), ἀλλὰ ἔχει διαφορετικὴ κάτοψη: εἶναι μακρόστενο
(μῆκος ἔξωτ. 7 μ., ἔσωτ. 5.80 μ. καὶ πλάτος ἔσωτ. μόλις 2.35 μ.) καὶ χωρί-
ζεται μὲ ἓνα μεσότοιχο, στὸν ἄξονα περίπου τοῦ ὁποίου ἀνοίγεται ἡ πόρτα, σὲ
δύο ἴσου ἐμβαδοῦ δωμάτια. Ὁ τύπος δηλαδὴ φαίνεται «μεγαροειδής», ἀν καὶ
δὲν ὑπάρχει ἐξώπορτα στὴ στενὴ ἀνατολικὴ πλευρά (ὅπου ὁ τοῖχος εἶναι πολὺ
καταστραμμένος)· δύσκολα διακρίνεται ἄνοιγμα 0.60 μ. στὸν ΒΔ τοῖχο τοῦ
δωματίου 5, ποὺ ἔτσι ἐπικοινωνοῦσε μὲ τὴν αὐλή (11) καὶ ἄλλη πόρτα φαίνεται
πὼς ἀνοίγόταν στὸ δωμάτιο 4 πρὸς τὸν λιθόστρωτο δρόμο (12). Τὰ δάπεδα τοῦ
οἰκήματος αὐτοῦ καλύπτονται ἀπὸ παχὺ στρώμα πηλοῦ καὶ ὑπάρχουν ἐνδεί-
ξεις ὅτι σὲ μερικὰ σημεῖα, ἢ ὡς ἓνα ὀρισμένο ὕψος, καὶ οἱ τοῖχοι ἦταν ἀρχικὰ
ἀλειμμένοι μὲ πηλό. Τὰ στοιχεῖα αὐτά, σὲ συνδυασμὸ μὲ τὴν ἀπουσία χώρου
γιὰ ἀποθήκευση καὶ τὴν ἰσόμετρη διάταξη τῶν ἐσωτερικῶν χώρων, ἐπιτρέπουν
ἴσως τὴν ὑπόθεση ὅτι τὰ δύο οἶκηματα (1-2-3 καὶ 4-5) ἀνῆκαν στὴν ἴδια διευ-
ρυμένη οἰκογένεια καὶ ἀκόμη ὅτι ἐπιτελοῦσαν διαφορετικοὺς ρόλους: τὸ πρῶτο
φαίνεται τὸ «καθημερινὸ» καὶ τὸ δεύτερο τὸ «καλὸ σπίτι». Ἡ ὑπόθεση στηρί-
ζεται καὶ στὴ στενὴ οἰκοδομικὴ συνάφεια τῶν δύο οἰκημάτων, ἀλλὰ καὶ σὲ
παράλληλα τῆς σύγχρονης λαϊκῆς κατοικίας.

Ἐντελῶς ἀσφῆς εἶναι τὸ διάγραμμα ἄλλου κτίσματος (6-7) ποὺ διαγρά-
φεται νοτιότερα ἀπὸ τὰ δύο προηγούμενα. Ἴσως πρόκειται γιὰ βοηθητικὸ μᾶλ-
λον χώρο, παρὰ γιὰ ἀνεξάρτητο οἶκημα· τὸ διάγραμμα φαίνεται πραγματικὰ
ἀνώμαλο, καὶ στὸ νότιο τμῆμα δὲν εἶναι καθόλου βέβαιο. Γενικά, στὸ νότιο
μέρος τῆς τάφρου τὰ λείψανα δὲν διατηροῦνταν καλὰ καὶ ὀρισμένες διαταραχὲς
τῆς ἐπίχωσης ἀπὸ μεταγενέστερες ἐπεμβάσεις δὲν ἐπέτρεψαν ὀλοκλήρωση τῶν
παρατηρήσεων. Δὲν εἶναι ἀκόμη βέβαιο, ἀν τὸ τριγωνικὸ τμῆμα τοῦ χώρου 9,
ποὺ ἀποκαλύφθηκε τώρα, ἀνήκει σὲ δωμάτιο ἢ σὲ ὑπαιθρο χώρο.

Ἐκτὸς ἀπὸ τὰ οἶκηματα τῆς τελικῆς φάσης τῆς μέσης νεολιθικῆς ποὺ περι-
γράψαμε παραπάνω, σὲ μερικὰ σημεῖα (11) φάνηκαν, βαθύτερα, μεμονωμένα

τμήματα τοίχων τῆς προηγούμενης φάσης (III A), με διαφορετική μάλιστα κατεύθυνση. Βαθύτερα ακόμη, στο βόρειο μέρος τῆς τάφρου, όπου ἡ ἀνασκαφή προχώρησε ἕως τὸ στερεὸ ἔδαφος, ἀποκαλύφθηκαν τεκτονικὰ λείψανα τῆς ἀρχαιότερης νεολιθικῆς (πρβ. τὸ σχέδιο εἰκ. 1 ἀριθ. 10 καὶ τὸν πίν. 115β). Πρόκειται γιὰ ἓνα καμπύλο τοιχάριο, λιθόστρωτο δάπεδο χαμηλότερα, ἐστία πηλόχριστη καὶ μιὰ τρύπα δοκαριοῦ γεμάτη με κάρβουνα (λείψανα ἀπανθρακωμένου ξύλου). Στὸ βαθύτατο μέρος τῆς ἐπίχωσης φάνηκαν πέτρες στὴ σειρά με κατεύθυνση ἀπὸ Δ πρὸς Α, ἀλλὰ δὲν ἐξακριβώθηκε ἂν ἀνῆκαν σὲ οἶκημα. Δάπεδα ἀπὸ πηλὸ με ὑπόστρωμα ἄμμου φάνηκαν ἐπίσης στὸ κατώτατο στρώμα.

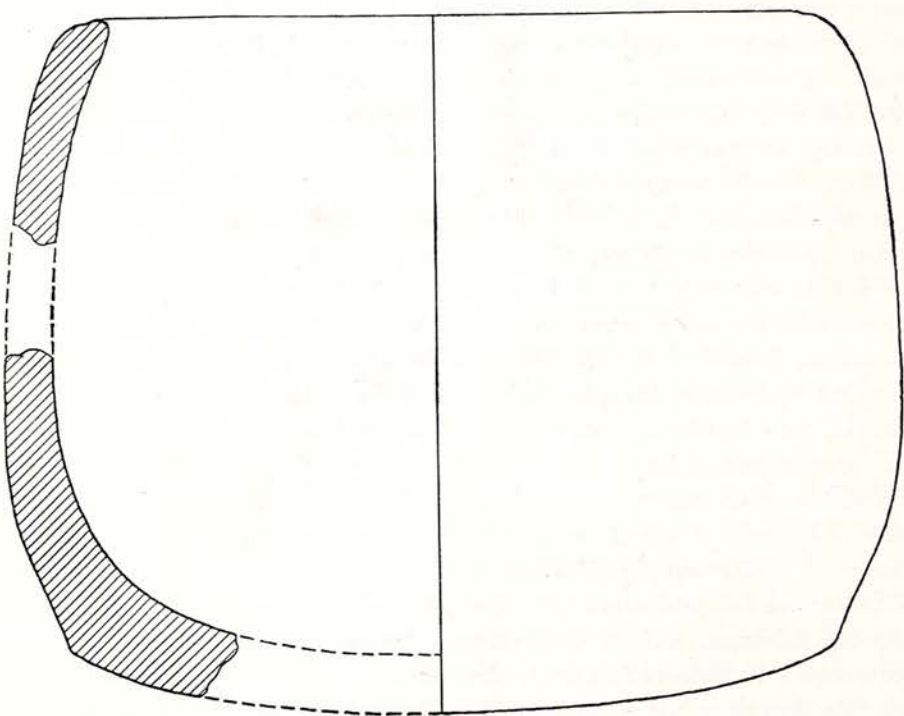
Τὰ ἀρχαιότερα αὐτὰ λείψανα, ἂν καὶ εἶναι ἀποσπασματικά, μαρτυροῦν μόνη ἐγκατάσταση ἀπὸ τὴν ἀρχὴ τῆς κεραμεικῆς νεολιθικῆς.

3. Κεραμική. Τὰ ἀγγεῖα καὶ τὰ ὄστρακα ποὺ βρέθηκαν στὴν ἐπίχωση ἢ πάνω στὰ δάπεδα τῶν οἰκημάτων τῆς τελικῆς μέσης νεολιθικῆς φάσης, εἶναι (ἢ τουλάχιστον φαίνονται τώρα) ἀποκλειστικὰ μονόχρωμα. Ἡ διατήρηση γενικὰ τῆς κεραμεικῆς αὐτῆς εἶναι κακὴ καὶ ἀσφαλῶς ὀφείλεται στὴν ἐγκατάλειψη καὶ στὴν ἐρήμωση τῆς θέσης γιὰ πολλοὺς αἰῶνες. Ὁ κύριος ὄγκος τῆς κεραμεικῆς ἀνήκει, φυσικὰ, σὲ οἰκιακὰ σκεύη καὶ ἀποθηκευτικὰ δοχεῖα (πιθάρια με σχοινοειδῆ κόσμηση στὴ βάση τοῦ λαιμοῦ, πιθοειδῆ ἀγγεῖα καὶ ἀμφορεῖς στενόλαιμους), ἐνῶ λίγα εἶναι τὰ παραδείγματα λεκανῶν με ὄρθια τοιχώματα καὶ ἀκόμη λιγότερα τὰ κομμάτια ποὺ ἀνήκουν σὲ τυπικὲς «ἐρυθρὲς μονόχρωμες» φιάλες καὶ σκύφους (Α 1) ἢ σὲ κύπελλα «τύπου Τσαγγλιού». Ἄν παραβλέψουμε δύο ἢ τρία γραπτὰ ὄστρακα (Α 3 β), ἡ γραπτὴ κεραμικὴ φαίνεται ἀνύπαρκτη, ἐπειδὴ ἡ ἐπιδερμίδα τῶν ὀστράκων ἔχει καταστραφεῖ. Ὡστόσο, ἀρχικὰ τὰ πράγματα δὲν ἦταν βέβαια ἔτσι. Τὰ σχήματα γενικὰ τῶν ἀγγείων, ἡ ἀναλογία τῶν ἀποθηκευτικῶν δοχείων καὶ ἡ ἐγκατάλειψη, ποὺ σημαίνει ξαφνικὴ καταστροφή, μαρτυροῦν γιὰ τὸν ἀπόλυτο συγχρονισμό τῆς τελικῆς φάσης τοῦ οἰκισμοῦ καὶ τῆς ἀκρόπολης, ὅπου ἡ καταστροφὴ τοῦ λεγόμενου «κεραμικοῦ ἐργαστηρίου» (Οἶκημα 11 - 12) ἔδωσε πλήρη εἰκόνα τοῦ δραματικοῦ τέλους τοῦ Πολιτισμοῦ τοῦ Σέσκλου.

Ἐξαιρετικὰ ἐνδιαφέρουσα ἦταν ἡ κεραμικὴ τῆς ἀρχαιότερης νεολιθικῆς πού, ὅπως σημειώσαμε, ἀνήκει στὴν ἀρχικὴ ἢ πρωιμότερη ὑποπερίοδο («Πρώιμη κεραμικὴ» - Frühkeramikum). Στὸ ἀνώτερο μέρος τῆς ἐπίχωσης τὰ σχήματα τῶν ἀγγείων καὶ ἡ ποιότητά δὲν διαφέρουν πολὺ ἀπὸ τὴν κεραμικὴ τοῦ «τύπου Ἀργίσης»¹. Στὸ βαθύτερο ὅμως τμήμα καὶ ὅσο προχωροῦμε στὸ βάθος, τὰ ὄστρακα γίνονται ὁλοένα πιὸ σπάνια, ὥσπου ἐξαφανίζονται. Ἐτσι στίς ἐπτὰ τελευταῖες στρώσεις ἔχομε τὴν ἐξῆς ἀναλογία ὀστράκων: στὴν πρώτη

1. Πρβ. κυρίως VL. MILOJČIĆ, Hauptergebnisse d. deutschen Ausgrab. in Thessalien 1953 - 1958 (1960) καὶ MILOJČIĆ - v. J. ZUMBUSCH, - VL. MILOJČIĆ, J., Die deutschen Ausgrab. auf der Otzaki-Magula in Thessalien I (1971).

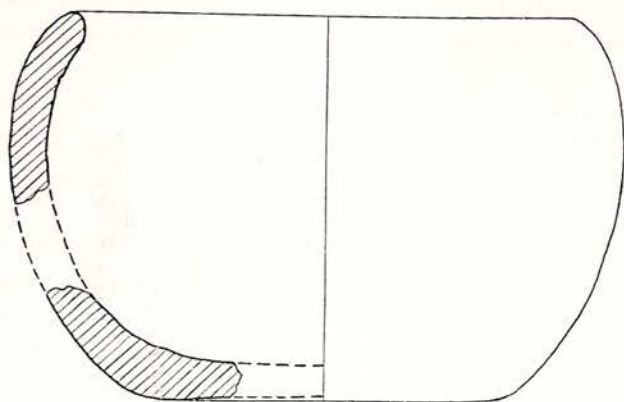
(ἀνώτερη) στρώση=186 ὄστρακα συνολικά· στὴ δεύτερη=121 ὄστρακα· στὴν τρίτη=75· στὴν τέταρτη=38· στὴν πέμπτη=9· στὴν ἕκτη=4· καὶ στὴν ἑβδομη=0. Ἀλλὰ καὶ τεχνικὰ τὰ πρωιμότερα ἀγγεῖα φαίνονται νὰ ἀνήκουν σὲ μιὰ πειραματικὴ σχεδὸν φάση. Ὁ πηλὸς εἶναι πολὺ ἀκάθαρτος συνήθως, ἀλλὰ σὲ μερικὲς περιπτώσεις, ἀντίθετα, φαίνεται ἄργιλος καθαρὴ χωρὶς προσμείξεις· τὸ ψήσιμο εἶναι ἄλλοτε ἀσθενικὸ καὶ ἄλλοτε πολὺ ἰσχυρὸ καὶ τὸ ἐσωτερικὸ τῶν ἀγγείων δείχνει μελανὸ σὰν καπνισμένο, ἐνῶ διακρίνονται συχνὰ τὰ ἔχνη ἀπὸ τὰ δάχτυλα τοῦ ἀγγειοπλάστη ἢ τὰ ἔχνη τοῦ ἐργαλείου, μὲ τὸ ὁποῖο προσπάθησαν νὰ στρώσουν τὴν ἐπιφάνεια τῶν τοιχωμάτων. Τὰ τοιχώματα εἶναι ἀνάλογα μὲ τὸ μέγεθος πολὺ παχιά καὶ τὰ σχήματα τὰ ἀπλούστερα δυνατά: κυλινδρικὰ ἢ σφαιροειδῆ δοχεῖα (εἰκ. 2, 3) χωρὶς βάσεις. Ἡ κεραμεικὴ δὲν ἔχει



Εἰκ. 2. Τομὴ πρωτόγονου ἀγγείου τῆς ἀρχῆς τῆς νεολιθικῆς. Ὑψος 18 ἐκ.

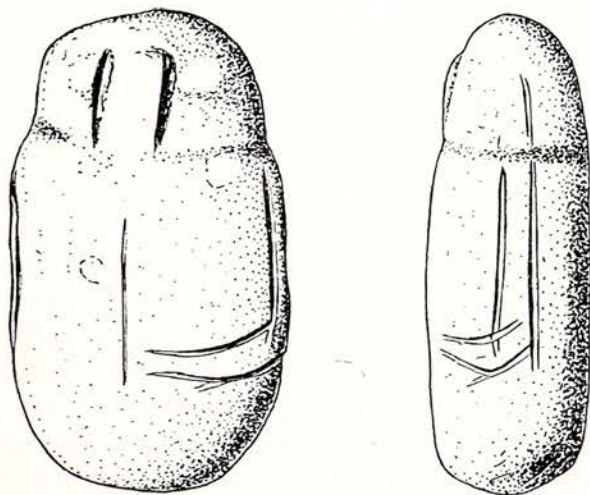
τολμήσει ἀκόμη νὰ δείξει τὶς πλαστικὲς τῆς δυνατότητες καὶ τὰ σχήματα φαίνονται ἅμεσες μεταφορὲς ἀπὸ ξύλινα πρότυπα (μὲ τὰ ὁποῖα καὶ χρωματικὰ μοιάζουν), ἄσχετες μὲ τὴ ρευστότητα τῶν μορφῶν ποὺ παρουσιάζει ἡ κεραμεικὴ τῆς ὥριμης ἀρχ. νεολιθικῆς.

Παρατηρήσεις πού έγιναν στην ανασκαφή του Χώρου Γ ενίσχυσαν την υπόθεση ότι ή λεγόμενη «Πρώιμη κεραμεική» αντιπροσωπεύει μιὰ μακρόχρονη



Εικ. 3. Τομή αγγείου τῆς ἀρχῆς τῆς κεραμεικῆς νεολιθικῆς. Ὑψος 10 ἐκ.

ὑποπερίοδο· προκαταρκτικὰ θὰ μπορούσαμε νὰ τὴν ὑποδιαιρέσουμε, στὸ Σέσκλο, σὲ τρεῖς βαθμίδες: α. τὴν ἀρχικὴ ἢ «Φάση τοῦ Σέσκλου», β. τὴ μεσαία πού ἀντιστοιχεῖ μὲ τὴ «Φάση τῆς Ἀργίσης» καὶ γ. τὴ νεώτερη, πού ὀνομάζουμε



Εικ. 4. Εἰδῶλιο ἀπὸ ἀσβεστόλιθο (μαρμαρόπετρα) τῆς ἀρχῆς τῆς νεολιθικῆς.

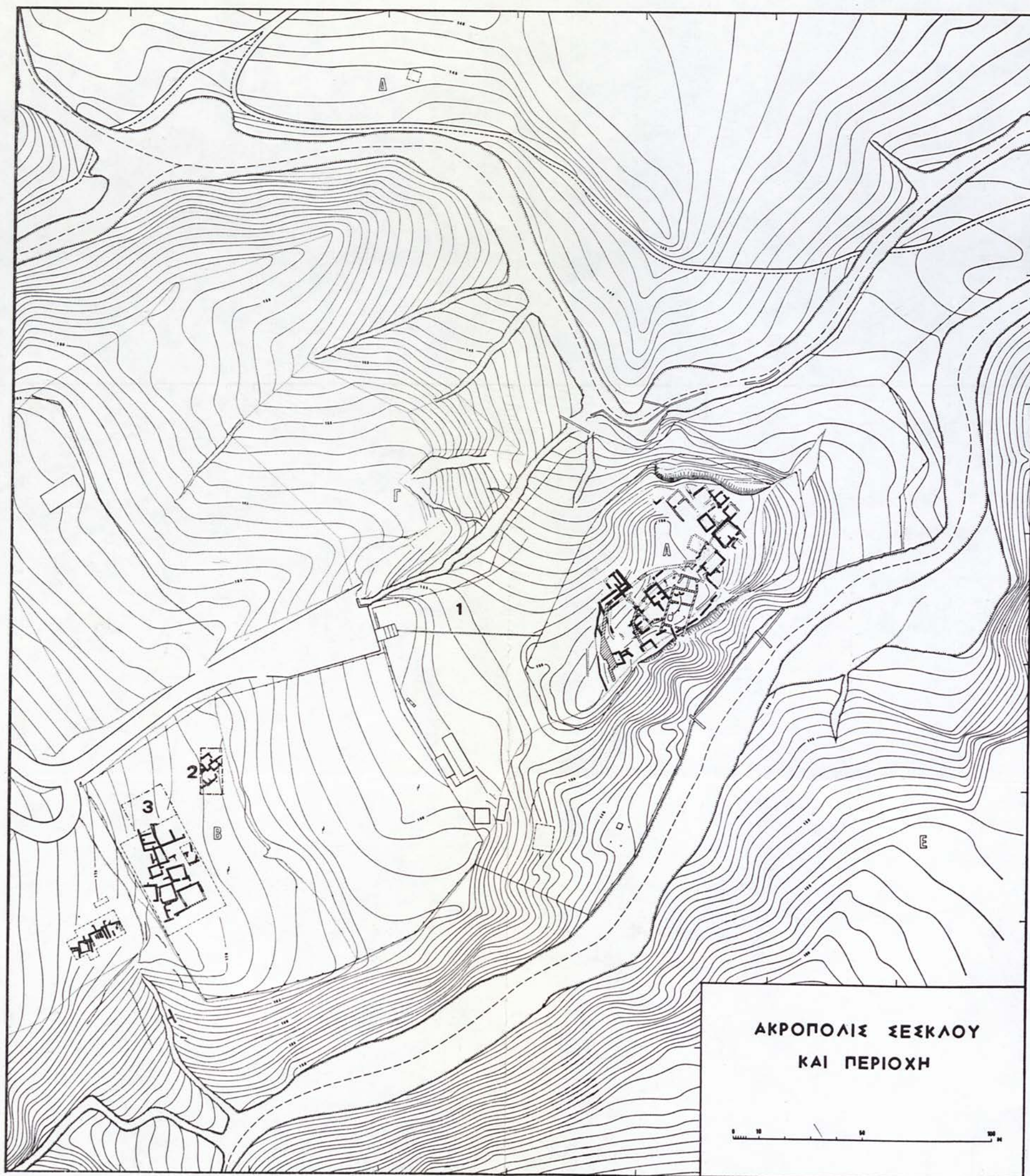
«Φάση τοῦ Ἀχιλλείου». Πρὸς τὸ τέλος τῆς τρίτης αὐτῆς φάσης ἀρχίζει ἡ πρῶιμη γραπτὴ κεραμεικὴ τοῦ Πρωτοσέσκλου.

4. Διάφορα εὑρήματα. Τυπικά σχεδὸν καὶ συνηθισμένα ἦταν τὰ μικρὰ εὑρήματα τῆς μέσης νεολιθικῆς: λεπίδες καὶ ἀπολεπίσματα ὄψιανου, κυρίως, καὶ πυριτόλιθου, λίθινα λειασμένα ἐργαλεῖα (ἀξίνες κλπ.), τριπτῆρες, πήλινα σφοντύλια ἀμφικωνικά, χάντρες, πήλινοι πεσσοὶ σφεντονῶν καὶ μερικὰ ὀστέινα ἐργαλεῖα.

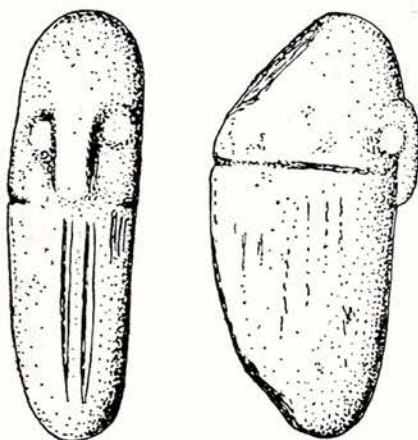
Ἀξιόλογο εἶναι τὸ κεφάλι πήλινου γυναικειοῦ εἰδωλίου (πίν. 116α) ποὺ δείχνει καθαρὰ τὴ διάθεση τῆς κόμης. Ἄλλο εἰδῶλιο, πολὺ μικρὸ καὶ ἐντελῶς σχηματικό, βρέθηκε στὸ στρῶμα τῆς μονόχρωμης κεραμεικῆς στὸν Τομέα Γ.

Ὅστέινα ἐργαλεῖα, πήλινοι πεσσοὶ σφεντονῶν καὶ λεπίδες ἢ ἀπολεπίσματα ὄψιανου καὶ πυριτόλιθου βρέθηκαν καὶ στὸ στρῶμα τῆς ἀρχαίας νεολιθικῆς στὸν κύριο τομέα τῶν ἀνασκαφῶν. Ἀπὸ τὴν ἴδια θέση καὶ ἀπὸ τὸ βαθύτατο μέρος τῶν ἐπιχώσεων προέρχεται καὶ τὸ σπουδαιότερο εὑρημα τῆς ἀνασκαφῆς: Πρόκειται γιὰ τὸ μαρμαρίνο εἰδῶλιο τῆς εἰκ. 4, ποὺ δὲν εἶναι τίποτε περισσότερο ἀπὸ ἓνα κοινὸ ἀποστρογγυλεμένο ἀσβεστολιθικὸ χαλίκι, διαμορφωμένο μὲ χτυπήματα, ἐγχαράξεις καὶ στίλβωση σὲ ἀνθρώπινη μορφή. Ὑποτυπώδης λαϊκὸς ἀποχωρίζει τὸ βαρὺ κεφάλι ὅπου μόνον ἡ μεγάλη μύτη κυριαρχεῖ, ἐνῶ μόλις διακρίνονται τὰ μάτια· μιὰ λεπτὴ ἐγχάρακτη γραμμὴ στὴ μέση τοῦ κορμοῦ ἐμπρὸς ὑποδηλώνει ἴσως τὸ φῦλο. Ἐγχάρακτα αὐλάκια περιγράφουν τὰ χέρια, διαφοροποιημένα μάλιστα κατὰ τὴ διάταξη: τὸ δεξιὸ ἀφήνεται πρὸς τὰ κάτω, κολλημένο στὰ πλάγια, ἐνῶ τὸ ἀριστερὸ ἔχει τὸν πῆχυν στὴν κοιλιά, ὅχι βέβαια τυχαῖα, ἀλλὰ γιὰ νὰ δηλωθεῖ ἡ κύηση. Τὰ πόδια δὲν ὑπάρχουν, ἢ ὑποτίθενται διπλωμένα, καὶ παραλείπονται. Τὸ εἰδῶλιο ἔχει ὕψος 8.5 ἐκ. καὶ ὁ τύπος του εἶναι πρωτοφανέρωτος, ὅσο καὶ ἂν ἡ γενικὴ στάση καὶ τὸ ἀριστερὸ χέρι στὴν κοιλιά δὲν εἶναι ἄγνωστα στὴν κατοπινὴ νεολιθικὴ εἰδωλοπλαστική. Ἐξ ἄλλου ἡ πρωιμότητα τοῦ εἰδωλίου (ἀρχὴ τῆς κεραμεικῆς νεολιθικῆς, δηλ. περίπου 6.000 π.Χ., κατὰ τὴ συμβατικὴ ραδιοχρονολόγηση) καὶ τὸ ὕλικό (μαρμαρό-πετρα), ποὺ δὲν μπόρεσε νὰ δαμάσει ὁ τεχνίτης, προσθέτουν εἰδικὸ βάρος στὴν ἐκτίμηση τοῦ εὑρήματος. Τὸ εἰδῶλιο τοῦ Σέσκλου θυμίζει ἐντονα (ἂν παραβλέψουμε κάποια διαφορὰ στὴ διάταξη) τὸ ἀσβεστολιθικὸ ἐπίσης εἰδῶλιο τοῦ Mureybet III (Β. Συρία), ποὺ ἀνάγεται σὲ προκεραμεικὴ φάση (περ. 7.500 π.Χ.)¹ καὶ εἰκονίζεται ἐδῶ σὲ πρόχειρο σχέδιο (εἰκ. 5). Ἡ μορφή ἔχει διαπλαστεῖ στὸ συριακὸ παράδειγμα στὴ στενὴ πλευρά, ἐνῶ στὸ εἰδῶλιο τοῦ Σέσκλου στὴν πλατιά· ἀλλὰ παρὰ τὴ διαφορὰ αὕτη οἱ ὁμοιότητες δὲν εἶναι λίγες: ἡ ἴδια γενικὴ σχηματικὴ ἀπόδοση τῆς ἀνθρώπινης μορφῆς, βαρὺ κεφάλι καὶ μεγάλη μύτη, ὑποτυπώδης λαϊκός, χαρακτὰ αὐλάκια καὶ ἀπουσία τῶν ποδιῶν. Μὲ τὴν παραβολὴν δὲν ἀναζητοῦμε βέβαια γενετικὰς σχέσεις· οἱ δύο περιοχὲς ἀπέχουν τόσο πολὺ, ὥστε, γιὰ τὴν ἐποχὴ ἐκείνη μάλιστα, δὲν μπορούμε νὰ φανταστοῦμε

1. Πρβ. J. Couvin, Nouvelles fouilles à Tell Mureybet (Syrie): 1971 - 1972. Rapport prélim. Annales Archéolog. Arabes de Syrie, 13, 1972, 105 κέ.



ἄμεση ἐπικοινωνία. Ὡστόσο, παρὰ τὴ μεγάλη ἀπόσταση — καὶ τὴ χρονικὴ διαφορὰ — ἡ ὁμοιότητα τῆς ἀπόδοσης στὰ δύο παραδείγματα μαρτυρεῖ τουλάχιστον κάποια κοινὴ ἀπαρχή ἢ κάποια κοινὴ παλαιότερη (παλαιολιθική;) παράδοση. Πρὸς τὴν κατεύθυνση αὐτὴ ὁδηγεῖ καὶ μιὰ ἄλλη παρατήρηση: Στὸ ἴδιο στρώμα καὶ περίπου στὴν ἴδια θέση, βρέθηκε ἓνα ἄλλο χαλίκι ἴδιου μὲ τὸ εἰδῶλιο σχήματος καὶ μεγέθους (ὑψ. 7.8 ἐκατ.), λειασμένο καὶ χωρὶς ἄλλη ἐπέμβαση ἢ δούλεμα. Ἡ στίλβωση τοῦ χαλικοῦ καὶ πιθανὰ ἔχνη χρώματος ἐπιτρέπουν τὸ συσχετισμὸ μὲ τὸ εἰδῶλιο καὶ ἀφήνουν νὰ ὑποθέσουμε ὅτι τὰ δύο μαζί ἀποτελοῦσαν ζευγάρι (τὸ εἰδῶλιο θηλυκὸ - τὸ χαλίκι ἀρσενικὸ). Ἄν ἡ ὑπόθεση αὐτὴ εἶναι σωστὴ, ἔχομε κάποια ἐπιβεβαίωση τῆς θεωρητικῆς ἀρχῆς τῆς «σύζευξης» (couplement) ποὺ ὁ A. Leroi - Gourhan¹ ἔθεσε ὡς βάση τῆς ἐρμηνείας τῆς παλαιολιθικῆς τέχνης.



Εἰκ. 5. Πρόχειρο σχέδιο εἰδωλίου ἀπὸ τὸ Mursybet III (Β. Σιρία).

Ἄλλὰ καὶ πέρα ἀπὸ τὸν ἐντελῶς ὑποθετικὸ αὐτὸν συσχετισμὸ, τὸ εἰδῶλιο τοῦ Σέσκλου, πρῶτο χρονικὰ στὸ εἶδος του, θέτει πολλὰ ἐρωτήματα σχετικὰ μὲ τὴν ἀρχὴ τῆς εἰδωλοπλαστικῆς στὴν Ἑλλάδα καὶ τὴν ἐρμηνεία της. Ἐρωτήματα ποὺ θὰ βροῦν ἴσως ἀπαντήσεις σὲ μελλοντικὲς ἐρευνες.

5. Ἀ λ λ α κ α τ ἄ λ ο ι π α. Κατὰ τὴν ἀνασκαφὴ βρέθηκαν πολλὰ ὅστὰ ζῶων καὶ ὅστρεα. Ἐτσι ὁ ὄγκος τοῦ παρόμοιου ὕλικου ποὺ ἔχει μαζευτεῖ ἀπὸ τὶς προηγούμενες ἀνασκαφικὲς περιόδους μεγαλώνει καὶ δημιουργεῖ σοβαρὸ πρόβλημα μελέτης καὶ κατάρταξης, ποὺ μόνο εἰδικοὶ ἐπιστήμονες μπορεῖ νὰ ἐπιλύσουν. Ἀπὸ τὰ παλαιοβοτανολογικὰ κατάρτοιπα (ἀπανθρακωμένοι καρποί,

1. A. LEROI - GOURHAN, Les religions de la préhistoire (1964). Préhistoire de l'art occidental (1965).

κλαδιά, ἀποτυπώματα καρπῶν καὶ φυτῶν σὲ πηλὸ κλπ.) τὸ πιὸ ἐνδιαφέρον ἴσως λείψανο εἶναι ἀπανθρακωμένο κουκούτσι σταφυλίου (γίγαρτον), ποὺ φαίνεται νὰ ἀνήκει μορφολογικὰ στὸ εἶδος *Vitis vinifera* καὶ προέρχεται ἀπὸ τὸ βαθύτερο στρώμα (Πρώιμη κεραμεική).

6. Λείψανα τῆς μέσης χαλκοκρατίας. Ἐκτὸς ἀπὸ τοὺς τοίχους «μεσοελλαδικῶν» οἰκημάτων τῆς Τ. 1, ποὺ ἀναφέραμε παραπάνω, καὶ τὴν ἀντίστοιχη κεραμεικὴ (καὶ λίγα μινύεια καὶ ἀμαυρόχρωμα ὄστρακα) ἢ τὰ διάφορα εὐρήματα (μιά πριονωτὴ λεπίδα ἀπὸ πυριτόλιθο βλ. στὸν πίν. 116β), τάφοι τῆς μέσης χαλκοκρατίας ἀποκαλύφθηκαν τυχαῖα σὲ ἐκσκαφὴ θεμελίων μέσα στὴν πλατεῖα τοῦ χωριοῦ Σέσκλου, σὲ ἀπόσταση δηλαδὴ 1.200 μ. ἀπὸ τὴν ἀκρόπολη! Τέτοια ἐπέκταση τοῦ μεσοχαλκοῦ νεκροταφείου δὲν ἦταν δυνατό νὰ προβλεφθεῖ. Τὸ προϊστορικὸ νεκροταφεῖο τοῦ Σέσκλου φαίνεται κυριολεκτικὰ ἀπέραντο, καὶ πρέπει κάποτε νὰ ἀποτελέσει τὸ θέμα συστηματικῆς διερεῦνσης. Ἀλλὰ καὶ τὸ πρόβλημα τῆς ἐπέκτασης τοῦ μεσοελλαδικοῦ οἰκισμοῦ ἔξω ἀπὸ τὴν ἀκρόπολη, καθὼς καὶ τὰ σαφεῖς λείψανα τῆς πρώιμης χαλκοκρατίας στὴν περιοχὴ Ε, πέρα ἀπὸ τὸ μεγάλο ρέμα «Σουληνάρι» καὶ νότια ἀπὸ τὴν ἀκρόπολη, πρέπει ἐπίσης νὰ διερευνηθοῦν στὸ μέλλον.

Πρέπει νὰ σημειωθεῖ ὅτι μέσα στὸ σύγχρονο χωριὸ βρέθηκε φέτος καὶ ἓνα γραπτὸ μυκηναϊκὸ ὄστρακο (ΥΕ ΙΙΙ).

ΔΗΜΗΤΡΗΣ Ρ. ΘΕΟΧΑΡΗΣ

14. ΑΝΑΣΚΑΦΗ ΤΗΣ ΒΑΣΙΛΙΚΗΣ ΤΟΥ ΚΡΑΝΕΙΟΥ ΕΝ ΚΟΡΙΝΘΩ

(Παρένθ. πίν. Ζ', Η' και πίν. 117 - 128)

Ἡ ἀνασκαφικὴ ἔρευνα τῆς βασιλικῆς τοῦ Κρανείου, ἐν Κορίνθῳ, ἐπανελήφθη ἐφέτος μετὰ διακοπὴν τριῶν ἐτῶν¹. Ἡ ἐφετινὴ ἔρευνα ἀπέβλεπεν εἰς τὴν πλήρη ἀποκάλυψιν τοῦ βαπτιστηρίου, εἰς τὴν διευκρίνησιν ἀποριῶν τινῶν ἀφορώσων εἰς τὰ «βορειοανατολικά προσκτίσματα» (ἀνατολικῶς τοῦ βαπτιστηρίου) (παρένθ. πίν. Ζ') καὶ εἰς τὴν πλήρη ἀποχωμάτωσιν τῶν μεσαίου καὶ νοτίου κλιτῶν τῆς βασιλικῆς. Ὑπενθυμίζω τὴν ιδιοτυπίαν τῆς προκειμένης ἀνασκαφῆς· ὅτι, δηλαδή, τὸ κύριον σῶμα τῆς βασιλικῆς εἶναι βασικῶς γνωστόν, ἀλλ' ἀτελῶς ἀνεσκαμμένον, μὲ ἀπομείνασαν — μετὰ τὴν ἀρχικὴν ἔρευναν τοῦ μνημείου² — ἐπίχωσιν, ἥ ὁποία φθάνει τὰ ± 0.40 μ.

Α. Τὸ παλαιοχριστιανικὸν μνημεῖον

1. Βαπτιστήριον καὶ αἶθριον

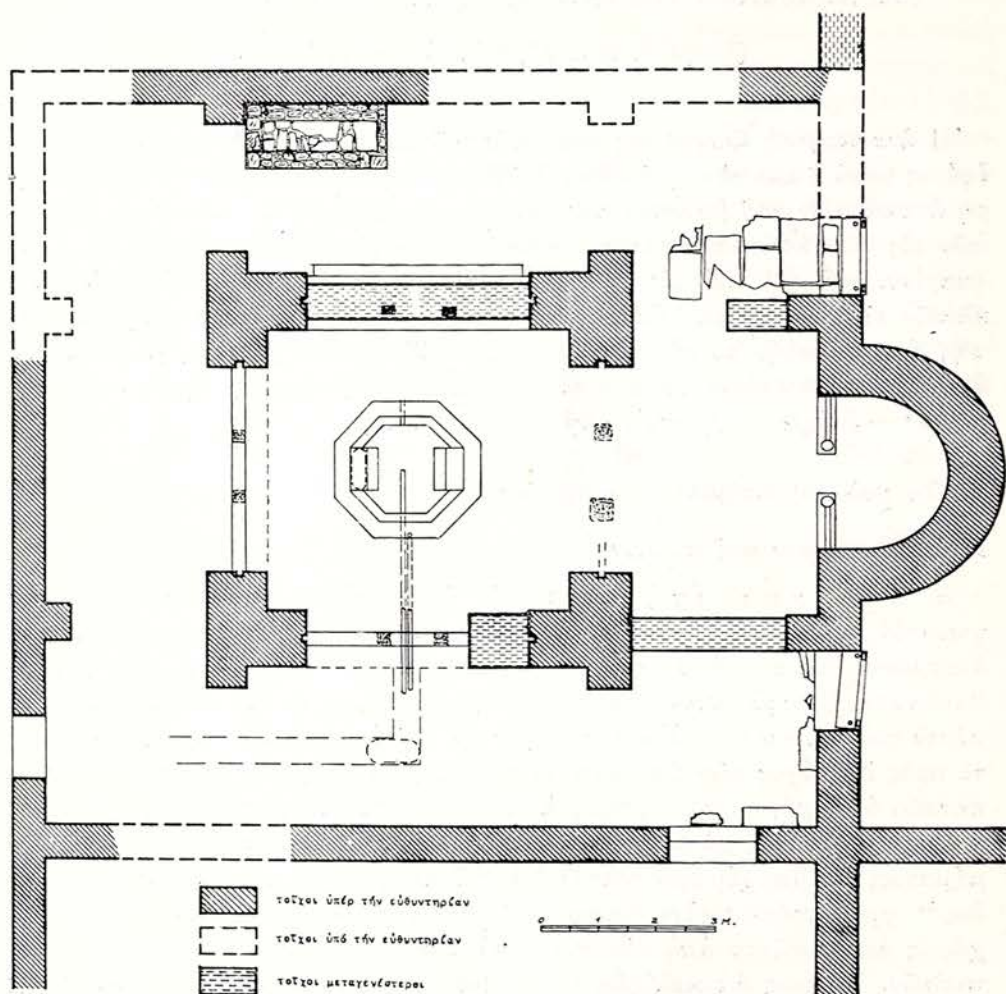
α. Τὸ βαπτιστήριον: Τὸ βαπτιστήριον, προσεκτισμένον, ὡς γνωστόν, πρὸς Β τῶν δυτικῶν μερῶν τῆς βασιλικῆς, εἶναι ἀψιδωτὸν καὶ ἐφωδιασμένον διὰ συστήματος τεσσάρων ἰσχυρῶν πεσσῶν, οἱ ὅποιοι ἔφερον πιθανώτατα ἡμισφαιρικὸν τροῦλλον ἢ ξυλότρουλλον, ἐν εἵδει κιβωρίου, εἰς τὸ μέσον τοῦ χώρου του. Κατὰ τὴν ἔρευναν τοῦ ἔτους 1970 εἶχον ἀποκαλυφθῇ τὸ πρὸς Ν ζευγὸς τῶν ὡς ἀνωτέρω πεσσῶν, ἡ κολυμβήθρα ἐντὸς τοῦ ὑπὸ τῶν πεσσῶν ὀριζομένου χώρου, πρὸς Α τοῦ χώρου τούτου μέγα μέρος τῆς ἀψίδος καὶ πρὸς Ν κλίτος μὲ ἄξονα παράλληλον πρὸς τὸν κύριον ἄξονα τοῦ οἰκοδομήματος, τὸν διερχόμενον δηλαδή διὰ τοῦ κέντρου τοῦ κιβωρίου καὶ τῆς ἀψίδος³. πρὸς τούτοις εἶχε διαπιστωθῇ, ὅτι ὁ περιλαμβάνων τὴν κολυμβήθραν χώρος ἀπεχωρίζετο ἀπὸ τῶν γύρω διὰ φράγματος ἐκτεινομένου μεταξὺ τῶν πεσσῶν. Ἐφέτος ἀπεκαλύφθη τὸ βαπτιστήριον ὁλόκληρον: τὸ ὑπόλοιπον τῆς

1. Βλ. ΠΑΕ 1972, 205 - 250. Τῆς ἐφετινῆς ἀνασκαφῆς μετέσχον, ὡς ἐπιστημονικοὶ συνεργάται, ὁ ἐπιμελητὴς βυζαντινῶν ἀρχαιοτήτων κ. Ἰσίδωρος Κακούρης, ὁ Δρ. κ. Ἰωάννης Βολανάκης καὶ ὁ ἀρχαιολόγος κ. Στυλιανὸς Ντάντης. Τὰ σχέδια ἐξεπονήθησαν ὑπὸ τοῦ ἀρχιτέκτονος κ. Μιχαὴλ Σταυρινοῦ καὶ τοῦ σχεδιαστοῦ τῆς Ἀρχαιολογικῆς Ἐταιρείας κ. Εὐαγγέλου Ὀλυμπίου.

2. J. M. SHELLEY, *Hesperia* 12, 1943, 166 - 189. Βλ. καὶ κατωτ. σ. 174 κέ.

3. ΠΑΕ 1970, 104 - 109 εἰκ. 2.

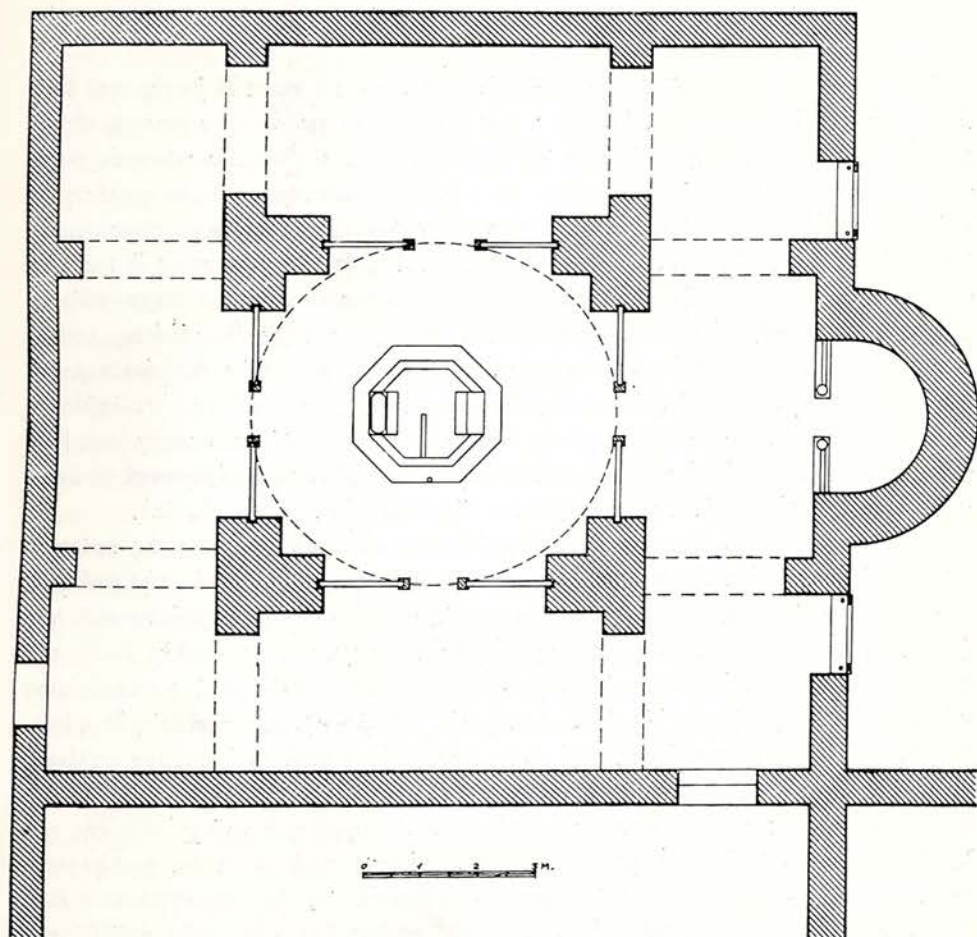
ἀψίδος, τὸ ζεύγος τῶν πρὸς Β πεσσῶν (πίν. 117α μέσον καὶ δεξιὰ), ἀκολούθως ἐν κλίτος ἀντίστοιχον τοῦ πρὸς Ν καί, τέλος, τὸ δυτικῶς τῶν πεσσῶν μέρος τοῦ οἰκοδομήματος μέχρι καὶ τοῦ δυτικοῦ τοῦ τοίχου (πίν. 117β ἐμπρός).



Εἰκ. 1. Βασιλικὴ Κρανείου. Κάτοψις τοῦ βαπτιστηρίου.

Τὸ πρὸς Β τῆς ἀψίδος τμήμα τοῦ ἀνατολικοῦ τοίχου τοῦ βαπτιστηρίου εἶναι σύμμετρον πρὸς τὸ πρὸς Ν, ἐφωδιασμένον ὁμοίως διὰ θύρας ἀντιστοίχου πρὸς τὴν πρὸς Ν τῆς ἀψίδος. Ἔχει διασωθῇ δὲ καὶ τῆς θύρας αὐτῆς τὸ μαρμάρινον κατώφλιον κατὰ χώραν (πίν. 118α).

Ἐνδιαφέρουσα ὑπῆρξεν ἐντὸς τοῦ βορείου κλίτους τοῦ βαπτιστηρίου ἡ διαπίστωσις, ὅτι ὑπῆρχον ἐν ἐπαφῇ πρὸς τὸν βόρειον τοῖχον του παραστάδες (μήκ. ± 0.65 , πλάτ. ± 0.45 μ.), ἀκριβῶς ἀπέναντι τῶν πρὸς Β προεχουσῶν



Εἰκ. 2. Ἀποκατάστασις τῆς κατόψεως τοῦ βαπτιστηρίου.

παραστάδων (μήκους 0.40, πάχους 0.80 μ.) τῶν βορείων πεσσῶν (εἰκ. 1). Ἀμφότεραι αἱ ὡς ἀνωτέρω παραστάδες εὑρέθησαν κατεστραμμέναι, ἐβεβαιώθη ὁμως ἡ παρουσία των: τῆς πρὸς Α κάτω τῆς στάθμης τοῦ δαπέδου, ὅπου δὲν εἶχε προχωρήσει ἡ σύλησις τοῦ μνημείου, τῆς πρὸς Δ, μόλις αἰσθητῆς, ἐπὶ τῆς

στάθμης τοῦ δαπέδου. Οὕτω τὸ βόρειον κλίτος ἐν ἀντιθέσει πρὸς τὸ νότιον, τὸ ὁποῖον παρουσιάζεται ἀπλοῦν καὶ ἐνιαῖον, φαίνεται ὅτι διεκόπτετο διὰ δύο ἐγκαρσίων σφενδονίων. Ὅμοιαι παραστάδες παρατηροῦνται καὶ ἐν ἐπαφῇ πρὸς τὸν δυτικὸν τοῖχον τοῦ βαπτιστηρίου, ἀπέναντι τῶν πεσσῶν, ἀντίστοιχοι αὗται πρὸς τὰς ἐκατέρωθεν τῆς ἀψίδος. Ἐπὶ τοῦ δυτικοῦ τοίχου παρατηρήθη ἐπίσης, εἰς ἀπόστασιν $\pm 0.85 \mu$, ἀπὸ τῆς ΝΔ γωνίας τοῦ οἰκοδομήματος, ἀνοιγμα πλάτους 1.15μ , προφανῶς θύρας.

Εἰς τὴν χορδὴν τῆς ἀψίδος ἀπεκαλύφθη ὁλόκληρος ὁ πρὸς Β βατῆρ τοῦ ἐδῶ ὑπάρχοντος φράγματος (πίν. 117α)¹. τοῦ περικλείοντος δὲ τὴν κολυμβήθραν φράγματος² ἀπεκαλύφθησαν ἐφέτος λείψανα καὶ κατὰ τὴν βορείαν πλευράν, συγκεκριμένως χαμηλὸς στυλοβάτης καὶ ἐπὶ τούτου δύο τετράπλευροι κοιλότητες (πίν. 119α), οἱ τύποι δηλαδὴ ἄλλοτε ἐμπεπηγμένων μαρμαρίνων πεσσίσκων. Ἐπὶ τῶν πρὸς ἀλλήλας ἀντικρὺ παραστάδων τοῦ ζεύγους τῶν πρὸς Β πεσσῶν παρατηρήθησαν, ὡς καὶ ἐπὶ τῶν ἄλλων πρὸς αὐτὰς συστοίχων παραστάδων, ἀνὰ μίαν ἐγκοπαί, αἱ ὁποῖαι ἐχρησίμευον πρὸς στήριξιν θωρακίων, τοποθετημένων ἄλλοτε μεταξὺ τῶν παραστάδων τούτων καὶ τῶν διαμέσων μαρμαρίνων πεσσίσκων. Κονίαμα ἐπὶ τῆς ἄνω ἐπιφανείας τοῦ ἐν λόγῳ στυλοβάτου σημαίνει, ὅτι οὗτος ἦτο ἐπεστρωμένος διὰ πλακῶν. Ἐκ τοῦ πλακοστρώτου δαπέδου τοῦ βαπτιστηρίου³ εὐρέθησαν καλύτερον διασφζόμενα μέρη κατὰ τὰ ἀνατολικά τοῦ βορείου κλίτους, ἐσωτερικῶς τῆς ἐδῶ θύρας (πίν. 118α).

Κατὰ τὴν ἐφετινὴν ἔρευναν συνεπληρώθησαν αἱ παρατηρήσεις ὡς πρὸς τὰ ὑδραυλικά συστήματα τῆς κολυμβήθρας⁴. Παρατηρήθη πρῶτον εἰς τὴν στάθμην τοῦ πυθμένος τῆς κολυμβήθρας ὁπῇ ἀπορροῆς πρὸς Β διὰ μολυβδίνου σωλήνος (πίν. 119β ἄνω). Ἀκολούθως παρατηρήθη πῆλινος γωνιώδης σωλὴν ἐντὸς τοῦ τοιχώματος τῆς νοτίας πλευρᾶς τῆς κολυμβήθρας, ὀρθὸς καὶ καμπτόμενος κάτω πρὸς τὰ ἔξω (πρὸς Ν) (εἰκ. 1 καὶ πίν. 119β - γ). Διεπιστώθη δὲ οὕτω, ὅτι ἐκ τοῦ ζεύγους σωλήνων, τοῦ ἐνδὸς μολυβδίνου καὶ τοῦ ἐτέρου πηλίνου, οἱ ὁποῖοι εἶχον εὐρεθῇ κατὰ τὴν ἔρευναν τοῦ 1970 νὰ βαίνουν παραλλήλως ἀπὸ Β πρὸς Ν εἰς τὸ αὐτὸ ἐπίπεδον, ὑπὸ τὸ νότιον φράγμα τοῦ χώρου τῆς κολυμβήθρας (πίν. 119β), ὁ μολύβδινος ἐχρησίμευε πρᾶγματι ὡς σωλὴν τροφοδοσίας τῆς κολυμβήθρας δι' ὕδατος καὶ ὁ πῆλινος ἦτο πρᾶγματι σωλὴν ἀπορροῆς ὡς εἴχομεν ὑποθέσει⁵. ἄλλ' ὁ τελευταῖος ὄχι ἀπορροῆς τοῦ ὕδατος τῶν βαπτισμάτων, τὰ ὁποῖα, ὡς παρατηρήσαμεν ἀνωτέρω, ἀπωχετεύοντο ἐκ τοῦ πυθμένος τῆς κολυμβήθρας διὰ μολυβδίνου σωλήνος πρὸς Β, ἀλλ' ὕδατος ἐρχομένου ἄνωθεν. Θὰ ὑποθέσωμεν, ὅτι ὁ προκείμενος σωλὴν κατήρχετο ἐκ

1. Πρβ. ΠΑΕ 1970, 109 πίν. 153β καὶ 154.

2. ΠΑΕ 1970, 107 κέ. πίν. 150β - 153α.

3. ΠΑΕ 1970, 109 πίν. 147.

4. ΠΑΕ 1970, 107 πίν. 149.

5. Αὐτόθι.

τοῦ χείλους τῆς κολυμβήθρας· καὶ ὅτι ὑπῆρχεν εἰς τὴν θέσιν αὐτήν — ἐπὶ τοῦ χείλους — μόνιμος μαρμαρίνη λεκάνη μὲ διάτρητον πυθμένα, συνδεδεμένον μετὰ τοῦ πηλίνου σωλήνος. Μικρὸν ἀπόστημα λεκάνης ἐκ πρασινωποῦ μαρμάρου, εὔρεθ' ἐντὸς τοῦ βαπτιστηρίου (M.K. 1697)¹, δὲν ἀποκλείεται νὰ προέρχεται ἐκ τῆς ἐν λόγῳ λεκάνης.

Ἐκ τῶν ὡς ἀνωτέρω δύο σωλήνων ὁ μολύβδινος, ἐρχόμενος ἀπὸ Δ διὰ τοῦ νοτίου κλίτους τοῦ βαπτιστηρίου, ἐκάμπτετο πρὸς Β εἰς τὸ μέσον περίπου τοῦ κλίτους τούτου (πίν. 117β) καὶ κατέληγεν εἰς τὸ κέντρον τοῦ πυθμένος τῆς κολυμβήθρας τροφοδοτῶν αὐτήν δι' ὕδατος. Τὸ ὕδωρ φαίνεται νὰ ἤρχετο ἀπὸ κρήνης εὐρισκομένης που εἰς τοὺς πρόποδας τοῦ Ἀκροκορίνθου, πιθανῶς εἰς τὴν θέσιν καὶ σήμερον λειτουργούσης κρήνης, τῆς καλουμένης «Κακάβι», παρὰ τὴν ὁδὸν τὴν ὁδηγοῦσαν πρὸς τὴν πρὸς Μυκήνας καὶ τὸ Ἄργος πύλιν τῆς ἀρχαίας πόλεως. Ἡ τροφοδοσία τῆς κολυμβήθρας ἐξ οὗτω ὑψηλὰ εὐρισκομένης κρήνης καὶ ἰδίως ἢ ἀπὸ λήξις τοῦ σωλήνος τροφοδοσίας εἰς τὸ κέντρον τοῦ ὀκταγωνικοῦ πυθμένος τῆς κολυμβήθρας, οὕτως, ὥστε ἐντὸς αὐτῆς νὰ ἀναπηδᾷ τὸ ὕδωρ δίκην ἀναβρυτηρίου, ἀνακαλεῖ εἰς τὴν μνήμην τὴν θρησκευτικὴν ἀπαιτήσιν νὰ τελεῖται τὸ βάπτισμα ἐντὸς «ὑδατος ζῶντος»², νὰ εὐρίσκεται δηλαδὴ τὸ ὕδωρ εἰς κίνησιν κατὰ τὴν ὥραν τοῦ βαπτίσματος. Ἐξ ἄλλου μικρὸς βόθρος, ἀποκαλυφθεὶς παρὰ τὴν γωνίαν, ὅπου ὁ μολύβδινος σωλὴν ἐκάμπτετο πρὸς Β, πρέπει νὰ ἐξηγηθῇ ὡς τόπος τῆς ἀπολήξεως τοῦ πηλίνου ὀχετοῦ τοῦ ἐρχομένου ἐκ τῆς ὑποτεθείσης ἐπὶ τοῦ χείλους τῆς κολυμβήθρας λεκάνης. Ὁ πυθμὴν τοῦ βόθρου εὐρέθ' ἡ κάπως σκληρὸς καὶ λιπαρὸς. Τοιαύτη διάταξις, μὲ λεκάνην ἐπὶ τοῦ χείλους τῆς κολυμβήθρας, ἀπαντᾷ διὰ πρώτην φοράν ἐν Ἑλλάδι ἐδῶ, ὅσον τοῦλάχιστον γνωρίζω. Πιθανώτατα ἡ λεκάνη αὕτη ἐχρησίμευε διὰ τὴν πλύσιν τῶν λειτουργῶν καὶ τῶν βοηθῶν των ἀπὸ τοῦ ἐπορκιστικοῦ ἐλαίου, διὰ τοῦ ὁποίου οἱ μέλλοντες νὰ βαπτισθοῦν ἐχρίοντο πρὸ τῆς καθόδου των εἰς τὴν κολυμβήθραν³.

1. Βλ. κατωτ. σ. 187 εἰκ. 7.

2. Διδαχὴ VII 1 - 2: *Βαπτίσατε... ἐν ὕδατι ζῶντι· ἐὰν δὲ μὴ ἔχῃς ὕδωρ ζῶν εἰς ἄλλο ὕδωρ βάπτισον* (ἐκδ. Θεοφίλου Βρουενίου, 28 - 29, H. LIETZMANN, *Kleine Texte* 6, 1912, 9 καὶ F. X. FUNK, *Didascalia et Constitutiones Apostolorum*, I, 1905, 406). Πρβ. ΙΠΠΟΛΥΤΟΥ Ρώμης, Ἀποστολ. Παράδοσις XXI 2: «sit aqua fluens in fonte vel fluens de alto» (B. BOTTE, *Hippolyte de Rome, La Tradition Apostolique* [= *Sources chrétiennes* 11bis], 1968², 80. Πρβ. FUNK II, 109). Περὶ τοῦ θέματος: TH. KLAUSER, *Taufet in lebendigem Wasser! Zum religions- und kultgeschichtlichen Verständnis von Didache 7, 1 - 3, Pisciculi* (F. J. DÖLGER, *Festschrift*), 1939, 159, W. RORDORF, *Le baptême selon la Didaché, Mélanges liturgiques offerts au Dom Bernard Botte*, 1972, 499 - 509. Ἐπὶ τῇ βάσει τῆς προκειμένης λειτουργικῆς διατάξεως ἔχω ἐρμηνεύσει τὴν παρὰ τὴν βασιλικὴν τοῦ Ἀσκληπείου τῶν Ἀθηνῶν προσεκτισμένην ἀρχαίαν κρήνην, τὸ γνωστὸν ὡς ἁγίασμα (ΙΩ. Ν. ΤΡΑΓΛΟΥ, Ἡ παλαιοχριστιανικὴ βασιλικὴ τοῦ Ἀσκληπείου τῶν Ἀθηνῶν, *ΑΕ* 1939 - 1941, 53 - 54), ὡς τὸ βαπτιστήριον τῆς χριστιανικῆς βασιλικῆς (Θεολογία 20, 1949, 186 - 187).

3. Πηγαί: ΙΩ. ΒΟΛΑΝΑΚΗ, *Τὰ παλαιοχριστιανικὰ βαπτιστήρια τῆς Ἑλλάδος*, 1976, 23-24.

Ἡ χρῆσις διὰ τοῦ ἐπορκιστικοῦ ἐλαίου ἐγένετο ἐδῶ ἱσταμένων τῶν ἐχόντων προσέλθει εἰς τὸ βάπτισμα πιθανῶς ἐντὸς τῆς κτιστῆς σκαφοειδοῦς λεκάνης, ἡ ὁποία εἶχε προστεθῇ ἐντὸς τῆς κολυμβήθρας ἀπέναντι τῶν βαθμίδων καθόδου εἰς αὐτήν¹. Εἶναι ὅμως δυνατὸν ἡ προκειμένη λεκάνη νὰ ἐχρησίμευε προσέτι διὰ τὴν ἀπόλουσιν τῶν νεοφωτίστων, γινομένην τὴν ὀγδόην ἡμέραν ἀπὸ τοῦ βαπτίσματος². Μαρμαρίνη λεκάνη μετὰ λαβῶν, τῆς ὁποίας τεμάχια εὐρέθησαν ἐντὸς τοῦ βαπτιστηρίου τοῦ πρὸς Δ τῆς Νοτίας Βασιλικῆς τοῦ Ἑμμαμπεργκ, χρονολογούμενου εἰς τὰ μέσα τοῦ 5ου αἰῶνος, ἐθεωρήθη, ὅτι, τοποθετημένη πλησίον τῆς κολυμβήθρας, ἐχρησίμευεν ὡς δοχεῖον διὰ τὴν καθαγίαςιν τοῦ ὕδατος τοῦ βαπτίσματος· εἰς τὸ βαπτιστήριον δὲ τοῦ Λομέλλο (Βόρειος Ἰταλία), χρονολογούμενον εἰς τὸν 7ον αἰῶνα, κατασκευὴ περίπου ὁμοία πρὸς τὴν ἐν λόγῳ τοῦ βαπτιστηρίου τοῦ Κρανείου, ἀλλὰ διηυθετημένη ἐντὸς τῆς κτιστῆς κολυμβήθρας, ἔχει ἐξηγηθῇ ὡς λεκάνη χωνεύσεως τοῦ ὕδατος τοῦ βαπτίσματος, γινομένου ὑπεράνω τῆς λεκάνης αὐτῆς διὰ ραντισμοῦ, διότι ἐντὸς τῆς καθ' αὐτὸ κολυμβήθρας δὲν ἐγίνοντο βαπτίσματα διὰ καταδύσεως³. Πάντως ἡ ὑποτιθεμένη λεκάνη ἐπὶ τοῦ χείλους τῆς κολυμβήθρας τῆς βασιλικῆς τοῦ Κρανείου δὲν ἐπέιχε θέσιν δευτέρας κολυμβήθρας, περίπου ὡς ἡ δευτέρα κολυμβήθρα τοῦ βαπτιστηρίου τῆς βασιλικῆς τοῦ Λεχαίου⁴. Εἰς τὸ βαπτιστήριον τῆς Καταπολιανῆς τῆς Πάρου κιονίσκος, ἱστάμενος εἰσέτι κατὰ χώραν εἰς τὸ μέσον τῆς κολυμβήθρας⁵, φαίνεται νὰ ἐχρησίμευεν ὡς ὑποστάτης φορητῆς

1. ΠΑΕ 1970, 107 εἰκ. 3. Εἰς τὴν βασιλικὴν τῆς Ἑμμαούς (Amwās) κατασκευὴ κυκλοτερῆς, διαμ. 0.60 μ., βορείως καὶ ἐν ἐπαφῇ πρὸς τὴν ἐπίσης κυκλοτερῇ κολυμβήθραν συνδέεται μετὰ τῆς τελευταίας δι' ὀχέτου ἐκβάλλοντος ἐντὸς αὐτῆς εἰς ὕψος 0.30 μ. ἀπὸ τοῦ πυθμένος της (L.-H. VINCENT - F.-M. ABEL, Emmaüs, 1932, 144 κέ. εἰκ. 68. B. BAGATTI, I battisteri della Palestina, Actes du V^e Congr. Intern. d'Archéol. Chrétienne (1954), 1957, 222 κέ. εἰκ. 6. Πρβ. KHATCHATRIAN, 64 εἰκ. 49). Ἀνάλογος κατασκευὴ — μικρὰ δεξαμενὴ — ἀλλ' ὀρθογώνιος, ἐν ἐπαφῇ ἐξωτερικῶς πρὸς τὴν μίαν πλευρὰν ὀρθογωνίου ἐπίσης κολυμβήθρας ἀπαντᾷ εἰς τὴν βασιλικὴν (Basilica Pacis) τῆς Ἰππῶνος (ERWAN MAREC, Monuments chrétiens d'Hippone, 1958, 108. Πρβ. M. LEGLAY, Note sur quelques baptistères d'Algérie, Actes du V^e Congr. Intern. d'Archéol. Chrétienne [ὡς ἀνωτέρω] 406 εἰκ. 5, καὶ KHATCHATRIAN, 94 εἰκ. 262. Ἡ δεξαμενὴ, διαστάσεων 0.41 × 0.24 καὶ βάθους 0.45 μ., θεωρεῖται ὑπὸ τοῦ Marec ὅτι πιθανῶς ἐχρησιμοποιεῖτο διὰ τὴν πλύσιν τῶν ποδῶν).

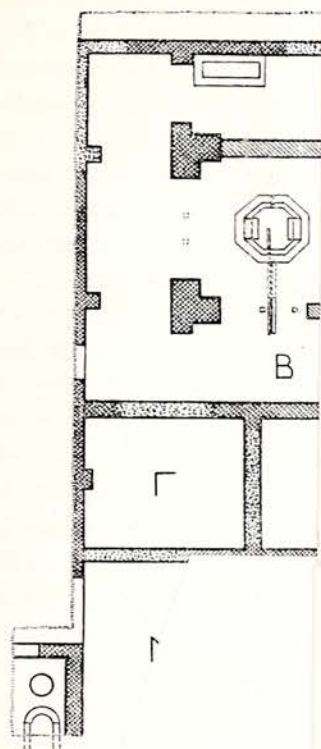
2. Σχετικῶς πρὸς τὴν ἀπόλουσιν πηγαί: ΒΟΛΑΝΑΚΗΣ, 28 - 29.

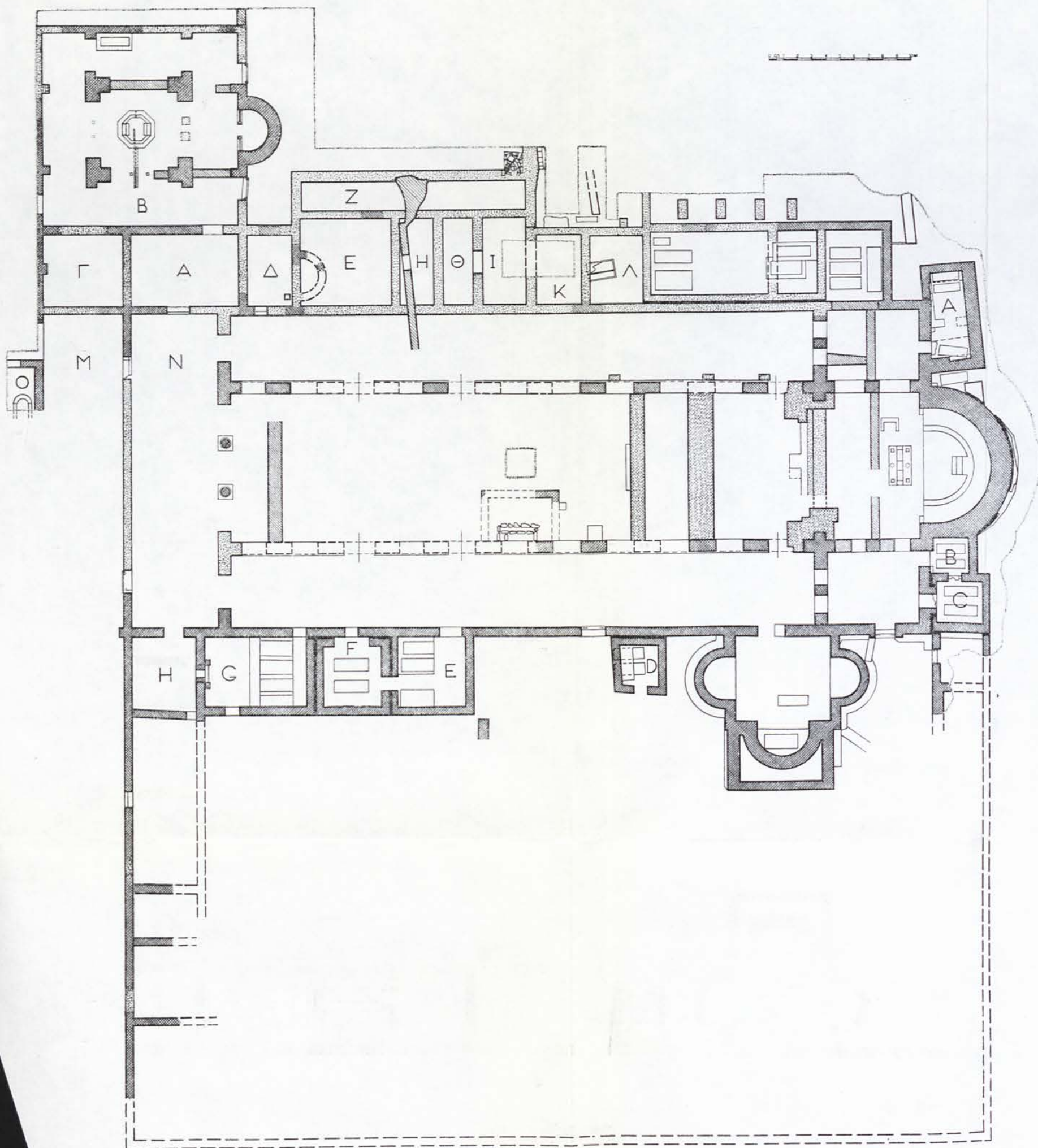
3. Ἑμμαμπεργκ: R. EGGER, Frühchristliche Kirchenbauten in Südlichen Noricum, 1916, 89 εἰκ. 86. GIAN CARLO MENIS, La basilica paleocristiana nelle diocesi settentrionali della Metropoli d'Aquileia, 1958, 170. KHATCHATRIAN, 92 εἰκ. 323. Λομέλλο: GINO CHERICI, Il battistero di Lomello, Rendiconti della Pont. Accad. Rom. d'Arch. XVII, 1940 - 1941, 136 εἰκ. 1, 3 καὶ παρένθετος πίναξ. KHATCHATRIAN, 102 εἰκ. 334.

4. ΠΑΕ 1961, 145 - 146. Ἀντιθέτως ἡ προκειμένη λεκάνη ἐξηγεῖ, ἴσως, τὴν λειτουργικὴν χρῆσιν τῆς δευτέρας κολυμβήθρας τῆς βασιλικῆς τοῦ Λεχαίου.

5. Γ. ΛΑΜΠΑΚΗΣ, ΔΧΑΕ Ζ', 1906, 34 εἰκ. 6 καὶ 7. H. H. JEWELL - F. W. HAS-

ΑΝΑΣΚΑΦΗ





λεκάνης ἢ ἄλλων σκευῶν, χρησιμοποιουμένων κατὰ τὸ βάπτισμα καὶ ὄχι, βεβαίως, διὰ τὰ πατῆ ἐπ' αὐτοῦ ὁ λειτουργὸς κατὰ τὴν τέλεσιν τῶν βαπτισμάτων, ὡς ἔχει ὑποτεθῆ¹.

Ἐπὶ τῇ βάσει τῶν στοιχείων, τὰ ὅποια εἶχον ἔλθει εἰς φῶς κατὰ τὴν ἀρχικὴν ἔρευναν τοῦ φωτιστηρίου, εἶχομεν ἀποκομίσαι τὴν ἐντύπωσιν, ὅτι τοῦτο ἦτο τρίκλιτον οἰκοδόμημα μὲ τὸ μεσαῖον τοῦ μὲν κλίτος θολωτὸν καὶ πιθανώτατα μὲ τροῦλλον εἰς τὸ μέσον, ὑπεράνω τοῦ κιβωρίου, τὰ δὲ πλάγια κλίτη ξυλόστεγα². Αἱ κατὰ τὴν ἐφετινὴν ἔρευναν ἐπισημανθεῖσαι, ἐν ἐπαφῇ πρὸς τοὺς βόρειον καὶ δυτικὸν τοίχους του, παραστάδες³ ἐπιτρέπουν ἤδη τὰ ἐννοήσωμεν καλύτερον τὴν ἀνωδομήν του.

Αἱ παραστάδες, λειτουργοῦσαι βεβαίως ὡς ποδαρικά σφενδονίων, διακόπτουν τὴν ἀπλότητα τῶν ἐπιφανειῶν τῶν τοίχων καὶ ὁμοῦ ἀδυνατίζουν τὴν ἐντύπωσιν περὶ δρομικότητος τῶν χώρων, τῶν ὁποίων αὗται συνιστοῦν ἀρχιτεκτονικὸν στοιχεῖον. Οὕτω δ' ὁ πρὸς Δ τοῦ συστήματος τῶν πεσσῶν χώρος παρουσιάζεται, διὰ τῶν ἐπὶ τοῦ δυτικοῦ τοίχου παραστάδων, ὡς αὐστηρῶς ἀντίστοιχος πρὸς τὸν πρὸς Α, τὸν μετὰξὺ δηλαδὴ τοῦ συστήματος τῶν πεσσῶν καὶ τῆς ἀψίδος. Αἱ ἐκατέρωθεν τῆς ἀψίδος παραστάδες (πάχ. ± 0.67 μ.) καὶ αἱ ἐπὶ τοῦ δυτικοῦ τοίχου ἀντίστοιχοί των (πάχους $0.74/0.78$ μ.), μὴ ἀνταποκρινόμεναι πρὸς τὰς ἀπέναντι τούτων ἐπιφανείας τῶν πεσσῶν (μήκους ± 2.15 μ.), θὰ ἔφερον, συνεπῶς, τόξα βαίνοντα ἕκαστον κατὰ τὸν ἕτερον πόδα του εἴτε ἐπὶ ὑφαψιδίου πακτουμένου ἐντὸς τοῦ τοίχου τούτου τοῦ ταυοειδοῦς πεσσοῦ εἴτε ἀπ' εὐθείας ἐπὶ τοῦ τοίχου. Εἶναι ἐξ ἄλλου πολὺ πιθανόν, ὅτι αἱ πρὸς Ν προέχουσαι παραστάδες τοῦ νοτίου ζεύγους πεσσῶν ὑποδηλοῦν τὴν ὑπαρξίν σφενδονίων καὶ εἰς τὸν νότιον χώρον, ἐπίσης, ὁ ὁποῖος ὅμως εἰς τὴν κάτοψιν παρουσιάζεται ἐκπεφρασμένως δρομικός· ὅτι, δηλαδὴ, εἰς τὴν ἀνωδομήν του ὁ χώρος οὗτος ἦτο ὅμοιος πρὸς τὸν βόρειον, μὲ τὴν διαφορὰν μόνον, ὅτι τὸ ἕτερον ποδαρικὸν ἑκάστου τῶν σφενδονίων τούτων ἔβαινε ἀπ' εὐθείας ἐπὶ τοῦ νοτίου τοίχου τοῦ οἰκοδομήματος κατὰ τὸν τρόπον τῶν πρὸς Α καὶ πρὸς Δ σφενδονίων, περὶ τῶν ὁποίων ὑπέθεσαμεν, ὅτι κατὰ τὸν ἕτερον πόδα των ἔβαινον ἐπὶ τῶν μακρῶν ἐπιφανειῶν τῶν πεσσῶν. Τὴν μορφήν αὐτὴν τοῦ νοτίου χώρου τοῦ βαπτιστηρίου ἐπέβαλεν, ἴσως, ἡ ἀρχιτεκτονικὴ λειτουργία του, ὡς χώρου προσπελάσεως ἀπαιτοῦντος σχετικὴν εὐρυχωρίαν. Φαίνεται, κατὰ ταῦτα, ὅτι τὸ σύστημα τῶν τεσσάρων ἰσχυρῶν πεσσῶν, τὸ ὀρίζον τὸν χώρον τῆς κολυμβήθρας, περιεβάλλετο ὑπὸ τετραπλεύρου περιδρόμου, ὅπως περίπου εἰς τὴν βασιλικὴν Α τῆς Πέγειας

LUCK, *The Church of our Lady of the Hundred Gates (Panagia Hekatontapyliani) in Paros*, 1920, 56 - 57 εἰκ. 50 (θεωρεῖται μὴ ἀρχικός). ΚΗΑΤΧΑΤΡΙΑΝ, 117 εἰκ. 194. ΒΟΛΑΝΑΚΗΣ, 111 κέ. εἰκ. VII ζ'.

1. ΔΑΜΠΑΚΗΣ, 37, ΒΟΛΑΝΑΚΗΣ, 26.

2. ΠΑΕ 1970, 105.

3. Βλ. ἀνωτ. σ. 165-166.

ἐν Κύπρῳ¹, καί, εἰς ἀπλουστέραν μορφήν, εἰς τὴν βασιλικὴν τῶν Κλαζομενῶν (Γκιούλ Μπαχτσέ, παρὰ τὰ Βουρλά τῆς Σμύρνης)². Προϋπόθεσις τοῦ τύπου τούτου φωτιστηρίου φαίνεται νὰ εἶναι βεβαίως ὁ τύπος μὲ τὴν κολυμβήθραν ὑπὸ κιβώριον ἐπὶ τεσσάρων κιόνων³.

Ὁ ὅλος χώρος τοῦ φωτιστηρίου τῆς βασιλικῆς τοῦ Κρανείου φαίνεται περισσότερο περίκεντρος καὶ ὀλιγώτερον δρομικός· ἡ μορφή δὲ τοῦ κιβωρίου του παρυσιάζεται ὁμόλογος πρὸς τὸ σχῆμα τοῦ οἰκοδομήματος, ὡς συμβαίνει συνήθως μάλιστα εἰς τὰ περίκεντρα οἰκοδομήματα, ὅπου γύρω τοῦ κιβωρίου ὁ χώρος λαμβάνει σχῆμα πολυγωνικοῦ ἢ κυκλικοῦ περιδρόμου (δακτυλίου). Οἱ ἰσχυροὶ πεσσοὶ ὑποσημαίνουν στέγασιν τοῦ ὑπὸ τούτων διαμορφουμένου κιβωρίου διὰ κρεμαστοῦ τρούλλου (Hängekuppel), πιθανῶς, ἐπὶ τετραπλεύρου τυμπάνου ἢ διὰ ξυλίνης τετρακλινοῦς στέγης ἐπὶ τοῦ πυργοειδοῦς τούτου τυμπάνου (ξυλότρουλλος). Ἄλλ' ὁ περιδρόμος φαίνεται νὰ ἦτο ξυλόστεγος, ὡς συνάγεται ἐκ τῆς ἐπιχώσεως τῆς παρατηρηθείσης εἰς τὸ βόρειον καὶ εἰς τὸ δυτικὸν τμήμα τοῦ περιδρόμου, χαρακτηριζομένης διὰ τῆς παρουσίας ἐξαιρετικῶς πολλῶν θραυσμάτων κεραμίδων. Τὸ ἴδιον εἶχε παρατηρηθῇ καὶ κατὰ τὴν ἀνασκαφὴν τοῦ νοτίου τμήματος τοῦ περιδρόμου⁴. Ἡ στέγη τοῦ περιδρόμου φαίνεται, κατὰ ταῦτα, νὰ ἦτο τετρακλινὴς μὲ τὰ ἐπίπεδά της ὁμόλογα πρὸς τὰς πλευράς τοῦ εἰς τὸ μέσον ὑψουμένου τετραπλεύρου τυμπάνου τοῦ τρούλλου. Ξυλότρουλλος εἶχεν ἤδη χρησιμοποιηθῇ ἐν Κορίνθῳ ὑπεράνω τοῦ ἱεροῦ βήματος τῆς βασιλικῆς τοῦ Λεχαίου⁵.

Διὰ τῶν σφενδονίων, τὰ ὅποια ἐνώνουν τὸν πυρῆνα τοῦ χώρου μὲ τὸ περίβλημά του, τὸ κορινθιακὸν τοῦτο βαπτιστήριον ἐνθυμίζει ἰδιαιτέρως τὴν διάταξιν τοῦ βαπτιστηρίου τῆς Μήνιγγος (Henchir Bour Medes), μὲ τὴν διαφορὰν, ὅτι εἰς τὸ παράδειγμα τοῦτο, ἐν Βορείῳ Ἀφρικῇ, τὰ σφενδόνια βαίνουν πρὸς

1. A. H. S. MEGAW, Early byzantine Monuments in Cyprus in the light of recent discoveries, Akten XI. Intern. Byzantinisten Kongr. (1958), 1960, 348 εἰκ. 26. (Πρβ. KHATCHATRIAN, Les baptistères, 76. D. I. PALLAS, Les monuments paléochrétiens de Grèce découverts de 1959 à 1973, Città del Vaticano 1977, 277 εἰκ. 191). Πρβ. τὸ βαπτιστήριον τοῦ Son Pereto τῆς Μαγίόρκας (KHATCHATRIAN, 103 εἰκ. 368).

2. KHATCHATRIAN, 91 εἰκ. 115. Πρβ. τὸ βαπτιστήριον τῆς βασιλικῆς τοῦ Ξενῶνος τοῦ ἱεροῦ τῆς Νεμέας (ΒΟΛΑΝΑΚΗΣ, Τὰ παλαιοχριστιανικὰ βαπτιστήρια, 66 - 67 εἰκ. Πε, PALLAS, 177 εἰκ. 119), καὶ τὰ βαπτιστήρια Cap Bon τῆς Kélibia (KHATCHATRIAN, 72 εἰκ. 221) καὶ τῆς βασιλικῆς τοῦ ἱερέως Σέρβου (Servus) τῆς Sbeitla (αὐτόθι 127 εἰκ. 258) τῆς Τυνησίας.

3. Βαπτιστήρια: βασιλικῆς Α Φιλίππων (KHATCHATRIAN, 117 εἰκ. 168), Ἡραίου Σάμου (αὐτόθι 126 εἰκ. 151), Ksar Belezma Ἀλγερίας (αὐτόθι 100 εἰκ. 214 bis), Sidi Abich Τυνησίας (αὐτόθι 129 εἰκ. 235) καὶ Λεπτίμαγνας Τριπολίτιδος (αὐτόθι 102 εἰκ. 241).

4. ΠΑΕ 1970, 105.

5. Πρβ. ΑΔ 17, 1961/62, Χρον., 73 (Δ. Ι. ΠΑΛΛΑΣ) καὶ PALLAS, Les monument paléochrétiens, 167.

τὰ ἔξω ἐπὶ ἐλευθέρως ἱσταμένων κιόνων ἀντὶ τῶν ἐδῶ παραστάδων· καὶ ὅτι τὸ κιβώριον, τὸ στεγάζον τὸν χῶρον ἀποκλειστικώτερον τῆς κολυμβήθρας, ἔβαινε ἐπὶ τεσσάρων κιόνων ἀντὶ ὀγκωδῶν πεσσῶν, ἦτο δὲ πιθανώτατα ξυλόστεγον¹. Τὸ βαπτιστήριον τῆς Μήνιγγος χρονολογεῖται ἀορίστως εἰς τὸν 5ον - 6ον αἰῶνα. Τὸ βαπτιστήριον τῆς Καταπολιανῆς τῆς Πάρου² ἀντιπροσωπεύει ἀρχιτεκτονικὸν τύπον, εἰς τὸν ὁποῖον ὁ τρουλλωτὸς πυρὴν τοῦ ἀρχαϊκῆς μορφῆς περικέντρου χώρου ἔχει ὑποταχθῆ εἰς τὸ σχῆμα τρικλίτου θολωτῆς βασιλικῆς μὲ νάρθηκα· τὸ δὲ πιθανῶς βαπτιστήριον τὸ ἀποκαλυφθὲν ἐπὶ τῆς πλατείας Βαγιαζίτ — τοῦ βυζαντινοῦ Φόρου — ἐν Κωνσταντινουπόλει³ ἐνθυμίζει τὴν ἀρχιτεκτονικὴν τῶν σταυροειδῶν πεντακλίτων ἐκκλησιῶν, μὲ τὴν διαφορὰν, ὅτι ὁ ὀριζόμενος ὑπὸ τῶν πεσσῶν πέραξ τῆς κολυμβήθρας χῶρος ἐστεγάζετο, ἀντὶ τρουλλοῦ, διὰ καμάρας βαινούσης κατὰ τὸν ἄξονα τοῦ οἰκοδομήματος, ὁμοίως δὲ καὶ τὰ πλάγια κλίτη, οὕτως, ὥστε ὁ χῶρος νὰ ἀποβαίῃ τυπικῶς πεντάκλιτος θολωτὴ βασιλική. Τὸ βαπτιστήριον τοῦ Κρανείου χρονικῶς προηγείται τῶν δύο τελευταίων, αἱ ἀρχιτεκτονικαὶ τοῦ δὲ μορφαὶ ἀντιπροσωπεύουν φάσιν μεταξὺ ἀφ' ἑνὸς τοῦ βαπτιστηρίου τῆς Μήνιγγος καὶ ἀφ' ἑτέρου τῶν τῆς Πάρου καὶ τῆς Κωνσταντινουπόλεως.

β. Π ε ρ ι ο χ ῆ τ ο ὕ α ἰ θ ρ ῖ ο υ : Πρὸς Ν τοῦ βαπτιστηρίου ἀπεκαλύφθη πλήρως ὁ πρὸς Δ τοῦ προθαλάμου του (Α) ἀπὸ τῆς ἀνασκαφῆς τοῦ ἔτους 1970 ἐπισημανθεὶς χῶρος Γ, νοτιώτερον δὲ τούτου, ἦτοι δυτικῶς τοῦ νάρθηκος, ἐπεσημάνθησαν ἄλλοι χῶροι ὑποσημαίνοντες τὴν παρουσίαν αἰθρίου.

Ἐντὸς τοῦ χώρου Γ ἀπεκαλύφθη ἐν ἐπαφῇ πρὸς τὸν δυτικὸν τοῖχον του, κατὰ τὸ μέσον τοῦ τοίχου, κατασκευὴ ἐν εἵδει βαθμίδος (μῆκ. 0.80, πλάτ. 0.25 μ.) (πίν. 120α, πρβ. πίν. 117α εἰς τὸ βάθος ἀριστερά), ἐπενδεδυμένη ἄλλοτε διὰ μαρμαρίνων πλακῶν. Εἶναι δύσκολον πρὸς τὸ παρὸν νὰ ἐξηγηθῇ ἡ χρησιμότης τῆς.

Πρὸς Ν τοῦ χώρου Γ, δυτικῶς τοῦ νάρθηκος, ἐπεσημάνθη χῶρος (Μ) πλάτους ± 5.50 μ., βαίνων παραλλήλως καὶ ἐν ἐπαφῇ πρὸς τὸν νάρθηκα καὶ ἀρχόμενος ἀπὸ τοίχου κειμένου ἐπὶ τῆς προεκτάσεως τῆς εὐθείας τῆς βορείας πλευρᾶς τοῦ νάρθηκος, εὐθείας, ἐπὶ τῆς ὁποίας κεῖται καὶ ἡ βορεία μακρὰ πλευρὰ τοῦ κυρίου σώματος τῆς βασιλικῆς (παρένθ. πίν. Ζ' πίν. 120β). Ὁ χῶρος Μ φαίνεται νὰ ἐλειτούργει ὡς ἐξωνάρθηξ. Δυτικῶς τοῦ ὑποτιθεμένου τούτου ἐξωνάρθηκος ἐπεσημάνθη πρὸς Β χῶρος (Ξ) πλάτους ± 3.10 μ., ἀρχόμενος ἀπὸ τῆς αὐτῆς, ὡς ἄνωτέρω, εὐθείας καὶ ἀκολουθῶς ἄλλος (Ο) ἀκαθορίστων εἰσέτι διαστάσεων. Τοῦ χώρου Ξ τὸ δάπεδον εὐρίσκεται εἰς ἐπίπεδον χαμηλότερον τῶν δαπέδων

1. Αὐτόθι 93 εἰκ. 254.

2. JEWELL-HASLUCK, 53 κέ. πίν. 6, 7 καὶ 9. KHATCHATRIAN, 117 εἰκ. 192. BOUANAKHES, 111 κέ. εἰκ. VII e.

3. NEZIH FIRATLI, Découverte de trois églises byzantines a Istanbul, Cahiers Archéol. V, 1951, 167 κέ. εἰκ. 1 πίν. IIa - c. KHATCHATRIAN, 77 - 78.

τοῦ νάρθηκος (N) καὶ τῶν χώρων A, Γ καὶ M (πίν. 120β)· τὸ δάπεδον τοῦ χώρου O εὐρίσκεται εἰς ἀκόμη χαμηλοτέραν στάθμην.

Ἐντὸς τοῦ χώρου O ἀπεκαλύφθη τὸ βόρειον πέρασ στενομήκους, ὡς ὑποθέτω, δεξαμενῆς, πλάτους 0.77 μ. (ἐσωτερικῶς), διηυθετημένης σχεδὸν ἐν ἐπαφῇ πρὸς τὸν ἀνατολικόν του τοῖχον, μὲ τὴν στενὴν δὲ πλευράν της περατουμένην εἰς ἡμικύκλιον (πίν. 120γ). Ἡ μορφή τῆς δεξαμενῆς καὶ ἡ θέσις της ἐνθυμίζουν διάταξιν ἀπαντηθεῖσαν ἤδη εἰς τὴν βασιλικὴν τοῦ Λεχαίου, ὅπου δύο δεξαμεναὶ ὁμοίου σχήματος πρὸς τὸ ἐδῶ εἶναι διηυθετημέναι ἐκατέρωθεν τῆς μνημειώδους εἰσόδου ἐκ τῆς αὐλῆς ἢ πρώτου αἰθρίου πρὸς τὸ δεύτερον ἢ τὸ καθ' αὐτὸ αἶθριον¹. Κατὰ ταῦτα πρέπει νὰ ἐξηγηθοῦν ὁ μὲν χώρος O ὡς τὸ αἶθριον τῆς ἀνασκαπτομένης βασιλικῆς, ὁ δὲ χώρος Ξ ὡς ἡ βορεῖα στοὰ τοῦ αἰθρίου.

Ἡ ἐπίχωσις τῶν χώρων Γ, M καὶ Ξ, μετὰ τὴν ἀφαίρεσιν τοῦ ἐπιφανειακοῦ στρώματος, ἐχαρακτηρίζετο διὰ τῆς παρουσίας ἀφθόνων θραυσμάτων κεραμίδων, μετὰ τῶν ὁποίων εὐρίσκοντο ἐνιαχοῦ καὶ ἥλοι, ἐνδείξεις περὶ τοῦ ὅτι οἱ χώροι οὗτοι ἔφερον ξυλίνην στέγην. Ὑπὸ τὸ στρώμα ὅμως τοῦτο, τὸ μετὰ κεραμίδων, ἠκολούθει ἀμέσως τὸ φυσικὸν κοκκινωπὸν ἔδαφος, ἐντὸς τοῦ ὁποίου, παρὰ τοὺς τοίχους, ἐσημειοῦτο παρουσία λατυπῶν. Δὲν παρατηρήθησαν ἐντὸς τῶν ἐν λόγῳ χώρων λείψανα τεχνητοῦ δαπέδου, οὐδὲ καὶ λείψανα προετοιμασίας στρώσεως του τινὸς δι' ἀβεστοκονιάματος. Ἐνδεικτικὸν εἶναι ἐξ ἄλλου, ὅτι ἡ ἐντὸς τοῦ αἰθρίου ἐπισημανθεῖσα δεξαμενὴ παρουσιάζεται μόνον ὡς θεμελίωσις, μὲ τοιχάρια ἀνώμαλα τὴν ὄψιν (πίν. 120γ). Συνάγεται δ' ἐκ τούτων ὅτι τόσον ὁ ἐξωνάρθηξ ὅσον καὶ οἱ παρὰ τοῦτον χώροι εἶχον δεχθῆ μόνον στέγας· καὶ ὅτι κατὰ τὰ ἄλλα εἶχον μείνει ἡμιτελεῖς, ὡς ἐπίσης ἡμιτελὴς εἶχε μείνει, ὡς φαίνεται, καὶ ἡ ἀνωτέρω ἐντὸς τοῦ αἰθρίου λειτουργικὴ κατασκευή.

Ὁ χώρος Γ, ὀργανικῶς ἠνωμένος μετὰ τοῦ βαπτιστηρίου, ἐφάπτεται ἀπλῶς τοῦ νάρθηκος, μολοντί εἶναι σύγχρονός του². Τὸ σύστημα τοῦτο τοιχοδομίας, μὲ λύσιν τῆς δομικῆς συνεχείας, παρατηρεῖται καὶ εἰς ἄλλα μέρη τοῦ μνημείου (εἰς τὸ τρίκογχον). Ἐξ ἄλλου ἡ κανονικότης τῆς χαράξεως τῶν θεμελίων τῶν δυτικῶς τοῦ νάρθηκος μερῶν ὑποσημαίνει ὅτι καὶ τὰ μέρη ταῦτα εἶναι πιθανῶς σύγχρονα πρὸς τὸ κύριον σῶμα τῆς βασιλικῆς. Νομίσματα τοῦ βου αἰ., εὑρεθέντα μετὰ τῶν λατυπῶν παρὰ τὸν ἀπὸ B πρὸς N τοῖχον τῆς βορείας στοᾶς τοῦ αἰθρίου³, προσφέρουν ἐνδείξεις, αἱ ὁποῖαι δὲν ἀντιφάσκουν πρὸς τὰ μέχρι τοῦδε χρονολογικὰ δεδομένα⁴. Χρονολογικὴν ἐνδειξιν προσφέρει ἐπίσης ἀπότμημα λύχνου (M.K. 4795) (πίν. 127β), εὑρεθὲν ὁμοίως ἐντὸς λατυπῶν δυτικῶς τοῦ ἐν λόγῳ τοίχου⁵.

1. ΠΑΕ 1959, 129 εἰκ. 1. ΑΔ, ἔ.ἀ. 71. PALLAS, Les monuments, 168.

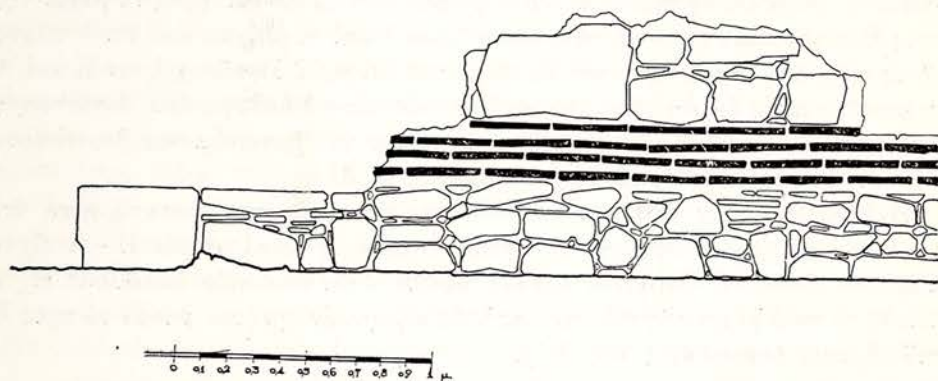
2. Πρβ. ΠΑΕ 1970, 104 καὶ 109.

3. Βλ. κατωτ. σ. 194 ἀριθμ. 3 καὶ 5.

4. Νομισματικὰ τεκμήρια: ΠΑΕ 1972, 222 - 223.

5. Βλ. κατωτ. σ. 190

Μετὰ τὴν ἐπισήμανσιν κανονικοῦ αἰθρίου φαίνεται πλέον σαφῶς, ὅτι ἡ πρὸς Ν τῆς βασιλικῆς εὐρισκομένη αὐλή, μὲ τὴν σειρὰν δωματίων κατὰ τὴν ἀνατολικὴν καὶ τὴν δυτικὴν πλευράν της (ἡ πρὸς Ν δὲν ἐπεσημάνθη)¹, συνίσταται πιθανώτατα καταγώγιον χάριν τῶν προσκυνητῶν, χωρὶς ν' ἀποκλείεται ἡ χρησιμοποίησις αὐτῆς πιθανῶς καὶ ὡς ταφικοῦ περιβόλου. Ὡς καταγώγιον θὰ ᾔτο ἀντίστοιχόν τι πρὸς τὴν δυτικὴν αὐλὴν ἢ τὸ πρῶτον αἶθριον τῆς βασιλικῆς τοῦ Λεχαίου². Ὁ περὶ οὗ ὁ λόγος περίβολος ᾔτο προσιτὸς ἀφ' ἐνὸς ἀπὸ τῆς βασιλικῆς καὶ ἀφ' ἑτέρου ἀπὸ τῶν ἑξῶ. Ἐκ τῆς βασιλικῆς ἔφερον πρὸς αὐτὸν τρεῖς



Εἰκ. 3. Βασιλικὴ τοῦ Κρανείου. Τοιχοδομία τοῦ νοτίου μακροῦ τοίχου.

θύραι: μία ἀνοιγομένη ἀνατολικῶς τοῦ τρικόγχου, δευτέρα εἰς τὸ μέσον περίπου τῆς νοτίας μακρᾶς πλευρᾶς τῆς βασιλικῆς καὶ τρίτη ἐκ τοῦ νάρθηκος, ἀλλὰ μέσῳ τῶν πρὸς Ν τούτου εὐρισκομένων δωματίων (παρένθ. πίν. Ζ'). Ἀπὸ τῶν ἑξῶ ἔφερον θύραι ἀνοιγόμεναι ἐπὶ τῶν ἐξωτερικῶν τοίχων τῶν δωματίων τούτων, ἀλλὰ μέχρι τοῦδε διεπιστῶθησαν τοιαῦται θύραι μόνον εἰς δωμάτια τῆς δυτικῆς πλευρᾶς. Διὰ τῆς εἰκόνος 3 παρέχεται δεῖγμα τῆς τοιχοδομίας τοῦ νοτίου μακροῦ τοίχου.

Εἰς τὴν περιοχὴν τοῦ ἐξωνάρθηκος ἡ ἐπίχωσις μὲ τὰ ἄφθονα θραύσματα κεραμίδων εὐρέθῃ διαταραγμένη· περιεῖχε καὶ ἀποτμήματα θωρακίων καὶ ὄστρακα χονδρῶν ἀγγείων, τὰ περισσότερα τῶν ὁποίων ἐχαρακτηρίζοντο διὰ τὴν κακὴν ποιότητα τοῦ πηλοῦ των. Εἰς τὸ αἶθριον παρατηρήθη πρῶτον, ἐπὶ τοῦ ἀρχικοῦ ἐδάφους, στρώμα ἐκ μαύρων χωμάτων, ἐντὸς τοῦ ὁποίου εὐρέθησαν θραύσματα ὑαλίνων σκευῶν καὶ ὄστρακα ἀφ' ἐνὸς χονδρῶν ἀγγείων (χυτρῶν καὶ ἀμφορέων μὲ χρώσεις ἀμαυρὰς καὶ βαθέος καστανοῦ τόνου) ὡς καὶ ὄστρακα ἐφυαλωμένων πινακίων μὲ ἐγχαράκτους διακοσμήσεις. Ὑπεράνω τοῦ στρώματος τούτου εἰς τὴν στάθμην τῆς δεξαμενῆς ἐξετείνεται λεπτόν στρώμα

1. Πρβ. ΠΑΕ 1970, 99 καὶ 111 καὶ ΠΑΕ 1972, 222. PALLAS, ἑ.ἀ. 154.

2. ΠΑΕ 1959, 128 κέ. ΑΔ, ἑ.ἀ. 69 κέ. PALLAS, 165 καὶ 166.

(πάχ. 0.10 μ.) περιέχον θραύσματα κεραμίδων. Φαίνεται ὅτι ὁ χώρος τοῦ αἰθρίου εἶχε χρησιμοποιηθῇ κατὰ τινὰ τρόπον κατὰ τοὺς μεσοβυζαντινοὺς χρόνους.

2. Προσκτίσματα ἀνατολικῶς τοῦ βαπτιστηρίου

Εἰς τὴν περιοχὴν τῶν ἀνατολικῶς τοῦ βαπτιστηρίου προσκτισμάτων ἐπεχειρήθη ἐφέτος συμπληρωματικὴ ἔρευνα μόνον ὅπου κατὰ τὴν ἀνασκαφὴν τοῦ ἔτους 1972 εἶχε μείνει μικρὰ ἑκτασις ἄσκαφος (εἰς τὰ διαμερίσματα I - Λ¹). Ἀπεκαλύφθη ὅτι ὁ χώρος K περατοῦται πρὸς B ἐπὶ τῆς αὐτῆς εὐθείας ὡς καὶ ὁ χώρος Λ (παρένθετος πίν. Ζ'), ὅτι ὁ χώρος Z περατοῦται πρὸς A μέχρι τῆς πρὸς B προεκτάσεως τοῦ μεταξὺ τῶν χώρων I καὶ K τοίχου καὶ ὅτι ὁ τοῖχος οὗτος προχωρεῖ βορειότερον τοῦ Z. Φαίνεται ὅτι πρὸς B τῶν χώρων K καὶ Λ σχηματίζεται εἰς ἀκόμῃ χώρος εἰς σχῆμα πλαγιαστοῦ ὀρθογωνίου, ἀντίστοιχός πῶς πρὸς τὸν χώρον Z, ἀλλὰ εὐρύτερος τούτου καὶ ἐκτεινόμενος βορειότερον τῆς εὐθείας τοῦ ἐξωτερικοῦ τοίχου τοῦ χώρου Z.

Ἡ ἐνταῦθα ἔρευνα ἀπέδωσε προσέτι τὴν ἐνδιαφέρουσαν παρατήρησιν, ὅτι τὰ ἀνατολικῶς τοῦ βαπτιστηρίου προσκτίσματα, ἤτοι οἱ χώροι E - Λ εἶχον ἀπομείνει ἄκτιστοι, δὲν εἶχον δηλαδὴ ὑψωθῇ ὑπεράνω τῶν θεμελίων· εἶχον κτισθῇ τὸ πολὺ μέχρι τῆς εὐθυντηρίας². Ὑπῆρχον ἐν χρήσει μόνον τὰ πρὸς B τοῦ βήματος (παρένθετος πίν. Η').

3. Τὸ μεσαῖον κλίτος

Κατὰ τὴν ἀρχικὴν ἔρευναν τῆς βασιλικῆς τοῦ Κρανείου εἶχεν, ὡς ἤδη ἔχομεν εἶπει, ἀφεθῇ τὸ μεσαῖον κλίτος ἄσκαφον, μέχρις ὕψους 0.30 - 0.40 μ. ἀπὸ τῆς στάθμης τοῦ δαπέδου του, ἐπειδὴ κατὰ τὴν ἀνασκαφὴν εἶχον ἀπαντηθῇ κατακείμενα τὰ μέρη καταπεσόντος τοίχου, τὰ ὅποια ἕως τότε διετήρουν τὴν συνοχὴν τῆς τοιχοδομίας του³. Ἐκτοτε ἡ συνοχὴ τοῦ καταπεσόντος τούτου

1. Βλ. ΠΑΕ 1972, 220 - 222.

2. Βλ. κατωτ. σ. 180. Ὁ δυτικὸς τοῖχος τοῦ χώρου Z παρουσιάζεται ἀκανόνιστος καὶ κατὰ τὸ ἕτερον ἄκρον παχύς (πάχ. 1.08 μ.) (βλ. ΠΑΕ 1972 πίν. 208β), ἐπειδὴ φαίνεται νὰ μὴ εἶναι ἄλλο ἢ ἡ πρώτη στρώσις τοῦ θεμελίου.

3. SHELLEY, 184. Ὁρθῶς εἶχε θεωρήσει ὁ Shelley τὰ λείψανα ταῦτα τοίχου ὡς ἀνήκοντα εἰς τὸν παλαιοχριστιανικὸν ναόν· ἡ γνώμη του ὅμως, ὅτι ὁ τοῖχος οὗτος εἶχε χρησιμοποιηθῇ καὶ ὑπὸ τῆς, κατὰ τοῦτον, ἐκκλησίας τῆς δευτέρας περιόδου τοῦ μνημείου, τὴν ὁποίαν ἐφαντάσθη ὁμοίως ὡς τρίκλιτον βασιλικὴν καὶ ἐχρονολόγησεν εἰς τὸν 10ον αἰ. (αὐτόθι σ. 189), δὲν ἀνταποκρίνεται πρὸς τὰ πράγματα, ὡς ἤδη ἔχομεν παρατηρήσει (ΠΑΕ 1972, 232). Εἶχε θεωρήσει προσέτι ὁ Shelley, ὅτι ἡ ὑπὸ τὰ λείψανα τοῦ ὡς ἀνωτέρω τοίχου ἐπίχῳσις εἶχε σχηματισθῇ κατὰ τοὺς χρόνους τῆς κατοχῆς τῆς Κορίνθου ὑπὸ τῶν Ἀβάρων (588 - 805) (αὐτόθι 184), πολὺ προβληματικῆς κατὰ τὴν γνώμην μου, ὡς συνάγεται ἐκ τῶν ἀνασκαφικῶν δεδομένων. Ὡς ἔχομεν παρατηρήσει, διάφοροι χώροι τῆς ἐν λόγῳ βασιλικῆς, μετὰ τὴν καταστροφὴν τῆς ἐκ τῶν σεισμῶν τοῦ ἔτους 550/551 (ΠΑΕ 1972, 232), κατελήφθησαν ὑπὸ τῶν κατοίκων τῆς Κορίνθου — προφανῶς — καὶ διεμορφώθησαν εἰς κατοικίας (ΠΑΕ 1970, 111 - 112, ΠΑΕ 1972, 228-232. Βλ. καὶ κατωτ. σ. 178 κέ.)· καὶ ὅτι

τοίχου εἶχε παύσει νὰ ὑφίσταται, ἐθεωρήθη δὲ σκόπιμον νὰ ἀπομακρυνθοῦν τὰ οὕτω λείψανά του διὰ νὰ ἐρευνηθοῦν τὰ περὶ τῶν λειτουργικῶν κατασκευῶν τοῦ κυρίως ναοῦ ἐν συναρτήσει πρὸς τὸ δάπεδόν του.

Ἡ ἐναρξὶς τῆς ἀποχωματώσεως τοῦ μεσαίου κλίτους ἔγινεν ἀπὸ τοῦ νοτίου τμήματος τοῦ νάρθηκος τῆς ἐκκλησίας τῆς φραγκικῆς περιόδου¹, τὸ δάπεδον τοῦ ὁποίου συνίστατο ἐξ ἀπλοῦ χώματος. Διετηρήθη ὡς δεῖγμα μόνον τὸ πρὸς Β μέρος του, ἀπὸ τοῦ κατωφλίου τῆς δυτικῆς θύρας του· ὁ νοτίως τῆς θύρας ταύτης δυτικὸς τοῖχος τοῦ νάρθηκος τῆς φραγκικῆς ἐκκλησίας δὲν ἐσώζετο. Ἡ ἀπελευθέρωσις τοῦ μεσαίου κλίτους ἀπὸ τῆς ἐπιχωματώσεώς του ἐπροχώρησεν ἀρκετά, ἀλλὰ τὸ δάπεδον τῆς παλαιοχριστιανικῆς βασιλικῆς εὗρεθῆ τελειῶς κατεστραμμένον. Εἰς ἐλάχιστα μόνον σημεῖα διεπιστώθη παρουσία στρώσεως ἐξ ἀσβεστοκονιάματος, ἐκ τῆς προπαρασκευῆς τῆς ἐπιστρώσεως διὰ μαρμαρίνων πλακῶν. Στρογγύλη λευκή, ἀλλ' εὗρεθεῖσα μὴ κατὰ χώραν μαρμαρίνη πλάξ (διαμ. 0.54, πᾶχ. 0.16 μ.), φέρουσα ἔνθετον ὁμοίαν μικροτέραν πλάκα ἐκ πρασίνου μαρμάρου (πίν. 121α), ἀνῆκε πιθανώτατα εἰς τὴν πλακόστρωσιν τοῦ μεσαίου κλίτους, ὡς ὁμφάλιον ἐνὸς τῶν διαχώρων του (πιθανῶς κατὰ τὸν ἄξονα τοῦ οἰκοδομήματος). Ἐνθυμίζει τὸ ὁμφάλιον τοῦ δαπέδου τοῦ βαπτιστηρίου². Εἰς ἀπόστασιν ± 27 μ. ἀπὸ τοῦ θριαμβευτικοῦ τόξου, κατὰ τὸν ἄξονα τοῦ οἰκοδομήματος, ἀκανόνιστος ἀλλὰ κάπως τετράγωνος (2.50 × 2.50 μ.) χαλάρωσις τῆς συνοχῆς τοῦ ἐδάφους, μὲ ἐπίχωσιν διαταραγμένην, ὡς νὰ εἶχεν ἐκ θεμελίων ἀφαιρεθῇ ἐκεῖθεν κτιστὸς ὄγκος, ὑποδηλοῦ, ὅτι πιθανῶς ὑπῆρχεν ἐκεῖ κατασκευὴ τις· ὁ ἄμβων ἴσως.

Εἰς τὸ ἀνασκαπτόμενον οἰκοδόμημα ἀνῆκουν ἀσφαλῶς δύο βάσεις κιόνων (πλίνθος 1.03 × 1.03 μ., ὕψ. ± 0.50 μ., διαμ. 0.74 μ.) ἐντετελιχισμένα εἰς τὸ βόρειον τμήμα τοῦ δυτικοῦ τοίχου τοῦ νάρθηκος τῆς φραγκικῆς ἐκκλησίας (πίν. 121β)³. εἶναι ὅμοιαι πρὸς τὰς ἐλαφρῶς διαφόρων διαστάσεων (1.07 × 1.07,

νέα ἐκκλησία ἐπὶ τῶν ἐρειπίων τῆς βασιλικῆς ἐκτίσθη μόλις κατὰ τοὺς χρόνους τῆς φραγκοκρατίας (ΠΑΕ 1972, 232).

Ἡ τοιχοδομία τῶν ἐν λόγῳ λειψάνων τοίχου συνίστατο χαρακτηριστικῶς ἐξ ἀργολιθοδομῆς μὲ παρένθεσιν ζωνῶν ἐκ δύο σειρῶν πλίνθων, ὕψος καθαρῶς παλαιοχριστιανικῆς (πρβ. τὴν τοιχοδομίαν τῆς βασιλικῆς τοῦ Ἀσκληπείου τῶν Ἀθηνῶν: ΤΡΑΥΛΟΣ, ΑΕ 1939 - 1941, 40 εἰκ. 5), φαίνεται δὲ νὰ ἀνῆκον εἰς τὰ ὑπεράνω τῶν τοξοστοιχιῶν μέρη τοῦ παλαιοχριστιανικοῦ οἰκοδομήματος (κάτω ἡ τοιχοδομία παρουσιάζεται μὲ τέσσαρας σειρὰς πλίνθων: εἰκ. 3). Μέρη τῶν πεσοστοιχιῶν τῆς βασιλικῆς φαίνεται νὰ ἴσταντο εἰς ἀρκετὸν ὕψος ἐπὶ πολὺ καὶ νὰ κατέπεσαν εἰς χρόνους, ὅτε ἡ σύλησις τοῦ μαρμαρίνου ὕλικου τοῦ μνημείου εἶχε συντελεσθῇ (ΠΑΕ 1970, 112) καὶ εἶχε μετὰ ταῦτα σχηματισθῇ ἐντὸς τοῦ μεσαίου κλίτους ἀρκετὴ ἐπίχωσις.

1. SHELLEY, 168 καὶ 186. Πρβ. ΠΑΕ 1972, 232.

2. ΠΑΕ 1970, 109 πίν. 153β καὶ 157γ. Ἀτυχῶς τὸ ὥραϊον τοῦτο μαρμαροθέτημα, τοῦ ὁποίου εἶχε ζητηθῇ ἡ ἀπόσπασις πρὸς διάσωσιν, κατεστράφη κατὰ βάρβαρον τρόπον ὑπὸ «θησαυροθηρῶν».

3. SHELLEY, 180 εἰκ. 17.

ὕψ. 0.40, διάμ. 0.77 μ.) βάσεις τοῦ τριβήλου¹. Ὁ ὄγκος τῶν βάσεων τούτων ἐπιτρέπει νὰ διατυπωθῇ ἡ ὑπόθεσις, ὅτι αὗται προέρχονται ἐκ τοῦ ἀνασκαπτομένου μνημείου καὶ ὅτι ἡ θέσις των δὲν ἦτο πολὺ μακρὰν τοῦ τόπου ὅπου ἀνεχρησιμοποιήθησαν ὡς οἰκοδομικὸν ὕλικόν. Αἱ διαστάσεις τῆς πλίνθου των συμπίπτει πρὸς τὸ πάχος τῆς παραστάδος τοῦ θριαμβευτικοῦ τόξου, ἡ ἀποτελέσεις δὲ ζεύγους συνηγορεῖ ὑπὲρ τῆς ὑποθέσεως, ὅτι ἡ ἀρχικὴ των θέσις ἦτο ἔμπροσθεν ἑκατέρας τῶν παραστάδων τῶν σταυρικῆς διατομῆς πεσσῶν τοῦ θριαμβευτικοῦ τόξου, τὸ ὁποῖον ἐπάτει οὕτω, ἐπὶ δύο διπλῶν στηριγμάτων — ἐκ πεσσοῦ καὶ κίονος. Μέρη τῶν κίωνων, οἱ ὁποῖοι ἔβαινον ἐπὶ τῶν ἐν λόγῳ βάσεων, εὐρέθησαν ἐπίσης ἐκεῖ που πλησίον (πίν. 121γ). Ἐπὶ τούτων ἐφέροντο μεγάλα θεοδοσιανὰ κιονόκρανα, ἀποτμήματα τῶν ὁποίων ἤλθον εἰς φῶς κατὰ τὴν πρώτην ἔρευναν τοῦ μνημείου². Μέγα ἀπότμημα ἐπιθήματος (μῆκ. 0.70, πλ. 0.67 ὕψ. 0.255 μ.) (πίν. 121δ), ἀποκείμενον εἰς τὴν περιοχὴν τοῦ νάρθηκος τῆς φραγκικῆς ἐκκλησίας, τὸ ἀποκατεστημένον δὲ μῆκος (1.07 μ.) τοῦ ὁποίου — ἦτοι 0.535 μ. (ἀπὸ τῆς γωνίας μέχρι τοῦ ἄξονος τοῦ σταυροῦ) $\times 2 = 1.07$ μ. — ἀντιστοιχεῖ κατὰ τὸ μᾶλλον ἢ ἥττον πρὸς τὴν πλευρὰν ἐκάστης τῶν πλίνθων, τῶν ὡς ἀνωτέρω βάσεων, δηλαδὴ πρὸς τὸ πάχος τῆς πρὸς τὸ μεσαῖον κλίτος παραστάδος ἐκάστου τῶν σταυρικῶν πεσσῶν, πρέπει νὰ θεωρηθῇ ὅτι προέρχεται ἐκ τοῦ συστήματος τούτου διπλοῦ στηρίγματος ἐκ πεσσοῦ καὶ κίονος· ὅτι, συνεπῶς, τὸ ἐπίθημα τοῦτο ἐπακτοῦτο κατὰ τὸ ἕτερον ἄκρον του ἐντὸς τῆς τοιχοδομίας τῆς παραστάδος, κατὰ τὸν τύπον τοῦ δυτικοῦ ζεύγους διπλῶν στηριγμάτων τοῦ κιβωρίου τοῦ ὑψουμένου εἰς τὴν διασταύρωσιν τοῦ μεσαίου πρὸς τὸ ἐγκάρσιον κλίτος τῆς βασιλικῆς τοῦ Λεχαίου³.

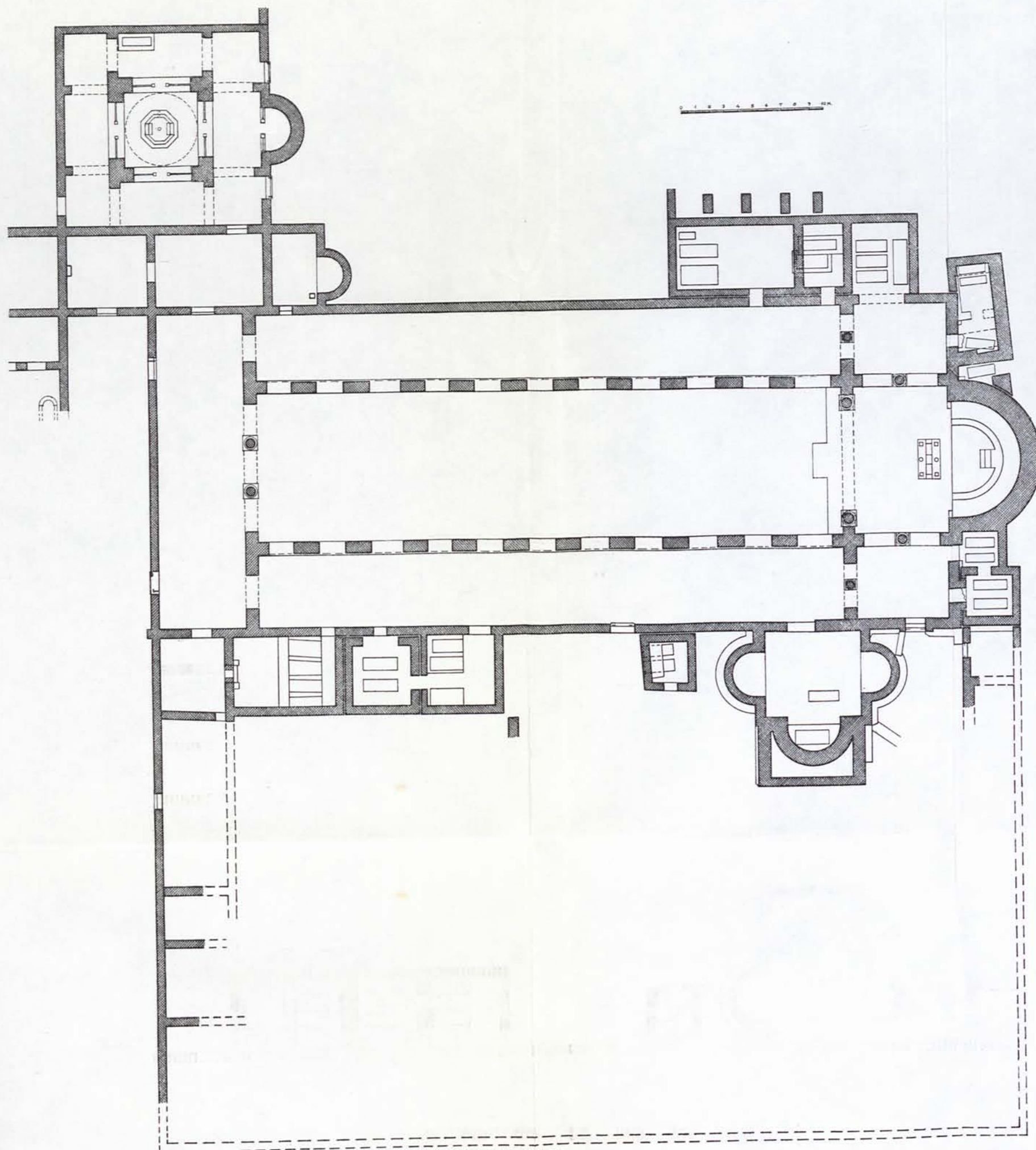
Διαφορὰ στάθμης τῶν δαπέδων τῆς βασιλικῆς: Τὰ δάπεδα τῶν πλαγίων κλιτῶν κεῖνται εἰς στάθμην κατὰ +0.15 μ. ὑψηλοτέραν ἐκείνης τοῦ δαπέδου τοῦ μεσαίου κλιτοῦ· τοῦ βήματος τὸ δάπεδον κεῖται εἰς στάθμην κατὰ ± 0.275 μ. ὑψηλοτέραν τῆς στάθμης τοῦ δαπέδου τοῦ μεσαίου κλιτοῦ. Τὸ δάπεδον τοῦ βορείου κλιτοῦ ἔχει πρὸς Α ἐλαφρὰν κλίσιν κατὰ ± 0.10 μ. Κλίσις παρατηρήθη εἰς τὸ μεσαῖον κλίτος τῆς βασιλικῆς τοῦ Λεχαίου⁴.

1. Αὐτόθι 168 κέ. εἰκ. 1. Πρβ. Δ. Ι. ΠΑΛΛΑ, Ἰουστινιάνεια γλυπτὰ αἰσθητικῶς ἀνεπεξέργαστα ἐν: Εἰς μνήμην Παναγιώτου Α. Μιχαήλ, 1972, 420 καὶ 427 πίν. XXXIII, 2.

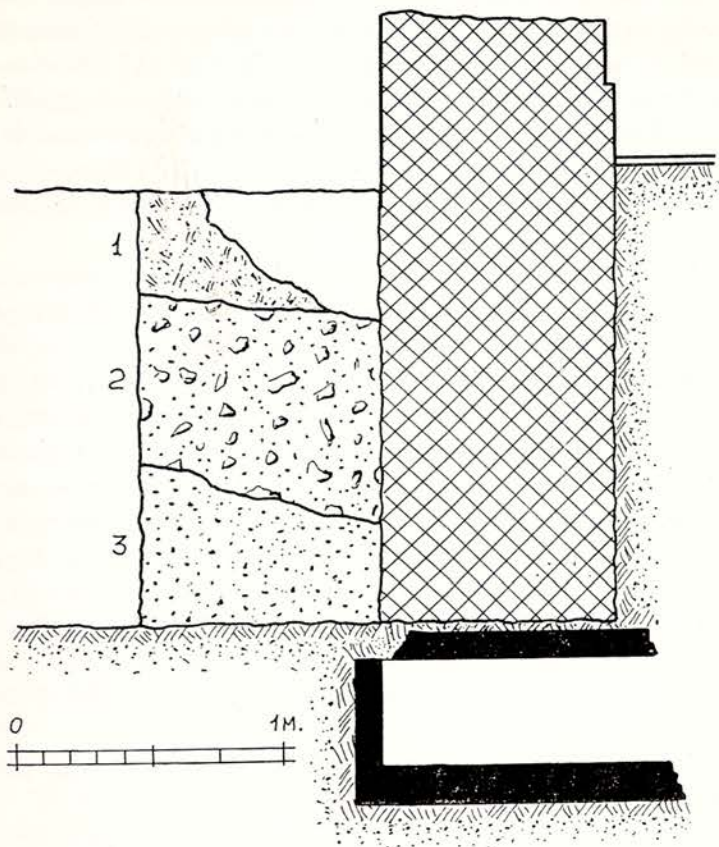
2. SHELLEY, 170 εἰκ. 4 καὶ 180 εἰκ. 15. Εὐρέθησαν εἰς τὸν νάρθηκα (τὰ εἰκ. 4) καὶ ἐντὸς τοῦ τριβήλου (τὰ εἰκ. 15). Τὰ εὐρεθέντα εἰς τὸν νάρθηκα ἐξηγεῖ ὁ Shelley ὡς προερχόμενα ἐκ τοῦ τριβήλου· ἀλλ' εἰς τὸ τριβήλον φαίνεται νὰ ἀνῆκον τὰ μεγάλα ἰωνικὰ μετὰ συμφοῦς ἐπιθήματος κιονόκρανα, τὰ ἀναχρησιμοποιημένα ὡς οἰκοδομικὸν ὕλικόν εἰς μεταγενέστερον τοῖχον παρὰ τὸ τριβήλον (SHELLEY, 169 εἰκ. 2. ΠΑΛΛΑΣ, ἔ.ἀ. 421 καὶ 427 κέ. πίν. XXXIII, 1).

3. ΠΑΕ 1959, 131 πίν. 113β. Πρβ. ΑΔ 17, 1961/2, Χρον. 73 πίν. 84γ καὶ PALLAS, Monuments, 167.

4. ΠΑΕ 1960, 155. Εἰς τὴν βασιλικὴν τοῦ Λεχαίου ἡ κλίσις εἶναι ἀντίρροπος, ταπεινουμένου τοῦ δαπέδου ἐξ Α καὶ Δ μέχρι περίπου 17 μ. ἀπὸ τοῦ δυτικοῦ πέρατος τοῦ χώρου.



Θεμελίωσις, ἔδαφος: Πρὸς μελέτην τῆς θεμελιώσεως τῆς πεσσοστοιχίας τῆς βασιλικῆς διηνοίχθη ἐντὸς τοῦ μεσαίου κλίτους τομὴ παρὰ τὴν θέσιν τοῦ τετάρτου ἐξ Α (ἀπὸ τοῦ θριαμβευτικοῦ τόξου) πεσσοῦ καὶ ἐν ἐπαφῇ πρὸς τὸν στυλοβάτην τῆς βορείας κιονοστοιχίας, ὅπου ἡ ἐπίχωσις ἐφαίνετο



Εἰκ. 4. Σχέδιον στρωματογραφικῆς συνθέσεως τοῦ ἐδάφους παρὰ τὸν βόρειον στυλοβάτην (ἐντὸς τοῦ μεσαίου κλίτους).

χαλαρά. Εὐρέθη ὅτι τὸ θεμέλιον τῆς πεσσοστοιχίας φθάνει εἰς βάθος ± 1.70 μ. ἀπὸ τῆς στάθμης τοῦ δαπέδου καὶ ὅτι πατεῖ ἐν μέρει ἐπὶ ἀρχαίας παυρίνης σαρκοφάγου, τῆς ὁποίας τὸ κάλυμμα εἶχε κατὰ τὴν θεμελίωσιν τοῦ οἰκοδομήματος διατηρηθῇ κατὰ χώραν (εἰκ. 4)¹. Ὅμοίως μέχρι παυρίνης σαρκοφάγου

1. Ἡ σαρκοφάγος εὐρέθη συλημένη παρὰ ἀρχαιοκαπήλων. Οὗτοι, διὰ νὰ φθάσουν μέχρι αὐτῆς, εἶχον διανοίξει ἐντὸς τοῦ ἐδάφους τομὴν, πρὸς τὴν ὁποίαν ἡ προκειμένη ἐρευνητικὴ τομὴ συνέπεσεν ἐν μέρει. Εἶχον ἀνιχνεύσει προηγουμένως τὴν ὑπαρξίν τῆς σαρκοφάγου διὰ τρυπάνου. Κατὰ τὴν σύλησιν κατέστρεψαν ἐν μέρει τὸ κάλυμμα τῆς σαρκοφάγου.

εἶχε φθάσει ἡ θεμελίωσις τοῦ διβήλου, εἰς τὸ ὁποῖον ἀπολήγει πρὸς Α τὸ βόρειον κλίτος¹. Ὑπὸ τὸ δάπεδον τῆς βασιλικῆς τὸ ἔδαφος συνίστατο ἐκ τριῶν στρωμάτων (εἰκ. 4): Ἐνός (2), τὸ ὁποῖον φθάνει μέχρι βάθους ± 1.10 μ. ἀπὸ τοῦ δαπέδου καὶ συνίσταται ἐκ κοκκινωποῦ χρώματος με ἐλαφρὰν πρόσμειξιν μικρῶν λίθων καὶ ἑτέρου (3) πάχους ± 0.65 μ., τὸ ὁποῖον φθάνει μέχρι τοῦ καλύμματος τῆς σαρκοφάγου καὶ συνίσταται ἐκ χρώματος ἀμιγῶς κοκκινωποῦ. Ἐπὶ τοῦ στρώματος 2 ἡ ἐπιφανειακὴ ἐπίχωσις (1) δὲν εἶναι ἐνιαία. Πρὸς τὸ μέρος τοῦ τοίχου γεμίζει τὴν λοξὴν τομὴν (πλάτους ± 0.80 καὶ βάθους ± 0.40 μ.) διαπλατύνσεως τοῦ θεμελίου, ὑψηλὰ καὶ συνίσταται ἐκ καστανῶν χωμάτων, τεμαχίων πλίνθων καὶ ἀρκετῶν μικρῶν λίθων, μεταξὺ τῶν ὁποίων καὶ λατύπαι. Αὕτη εἶχε σχηματισθῇ κατὰ τοὺς χρόνους δομήσεως τοῦ μνημείου².

Ἡ ἔρευνα εἰς βάθος τῆς κατὰ τὸν ἄξονα τοῦ οἰκοδομήματος παρατηρηθείσης ἐγκοπῆς 2.50×2.50 μ.³ ἔδειξεν ἐπίχωσιν συνισταμένην ἐκ φαιοῦ χρώματος, πολλῶν λίθων καὶ θραυσμάτων πλίνθων. Ἐντὸς αὐτῆς εὐρέθησαν εἰς βάθος ± 1 μ. σιδηροῦν πέταλον (πίν. 128γ, 1)⁴ καὶ εἰς βάθος ± 1.50 μ., ἀπερριμμένον τεμάχιον ἀρραβδώτου κίονος. Ὁμοία εἶναι ἡ ἐπίχωσις καὶ πέριξ τοῦ ὀρύγματος τούτου. Ἀτυχῶς τὰ σημειωθέντα εὐρήματα δὲν προσφέρουν χρονολογικὴν τινα ἔνδειξιν φαίνεται ὅμως ὅτι ἡ ἐπίχωσις, ἐπὶ τῆς ὁποίας ὑψώθη τὸ μεσαῖον κλίτος τῆς βασιλικῆς, εἶναι τεχνητὴ, τοῦλάχιστον εἰς ἀπόστασιν τινα ἀπὸ τοῦ βορείου στυλοβάτου· ὅτι, δηλαδή, τὸ ἔδαφος ἐδῶ, εὐρισκόμενον ἀρχικῶς εἰς χαμηλοτέραν στάθμην, εἶχεν ἀνυψωθῇ δι' ἀπορρίψεως ἀχρήστου ὕλικου καὶ χωμάτων, διὰ τὰ στρωθῇ κατόπιν τὸ δάπεδον τῆς βασιλικῆς. Ἐχομεν ἤδη ὑποθέσει, ὅτι παρὰ τὸν ἄξονα τοῦ μεσαίου κλίτους, ἴσως νοτιώτερον, διήρχετο ἡ ἀρχαία ὁδὸς ἡ φέρουσα πρὸς τὴν πύλην τῶν Κεγχρεῶν καὶ ὅτι ἡ ὁδὸς αὕτη πρέπει νὰ κεῖται εἰς πολὺ χαμηλοτέραν στάθμην⁵.

Ἡ ἀποχωμάτωσις τοῦ μεσαίου κλίτους ἐφθασε μέχρι 15 μ. ἀπὸ τοῦ νάρθηκος τῆς φραγκικῆς ἐκκλησίας.

Β. Μεταγενέστεραι κατασκευαὶ

1. Ἀκκούβιτον

Κατὰ τὴν συμπληρωματικὴν ἔρευναν τῶν ἀνατολικῶς τοῦ βαπτιστηρίου προσκτισμάτων⁶ ἀπεκαλύφθη ὅτι κατασκευὴ συνισταμένη ἐκ μιᾶς χαμηλῆς

1. SHELLEY, 176. ΠΑΕ 1972, 225.

2. Ὁμοία διεύρυνσις τοῦ θεμελίου παρατηρήθη καὶ εἰς τὴν βασιλικὴν τοῦ Λεγαίου (ΠΑΕ 1960, 159 καὶ 167 εἰκ. 2).

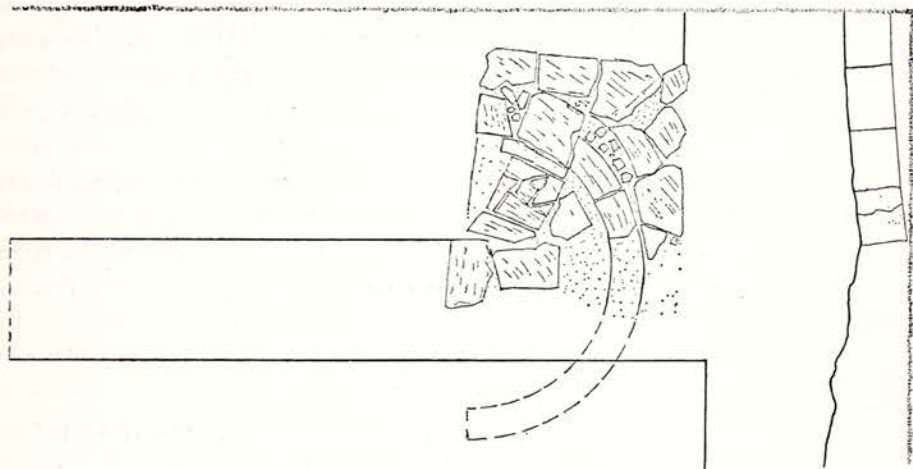
3. Βλ. ἀνωτ. σ. 175.

4. Βλ. κατωτ. σ. 192 ἀριθμ. 11.

5. ΠΑΕ 1972, 227.

6. Βλ. ἀνωτ. σ. 174.

ἡμικυκλικῆς βαθμίδος ἐγγεγραμμένης ἐντὸς ὀρθογωνίου, κατὰ τὴν βορειοανατολικὴν γωνίαν τοῦ χώρου Ζ, πατεῖ ἐν μέρει ἐπὶ τῶν τοίχων καὶ ἐν μέρει ἐπὶ τοῦ ἐδάφους (παρένθ. πίν. Ζ' καὶ εἰκ. 5). Διεσώθη ἐλλιπῶς, ἀλλὰ φαίνεται νὰ εἶχε ἄνοιγμα ± 3 καὶ εἰσοχὴν ± 1.50 μ. Ἐκεῖθεν δὲ τοῦ ἀπὸ Ν πρὸς Β τοίχου τοῦ χώρου Ζ καὶ ἐν ἐπαφῇ πρὸς τὸν τοῖχον τοῦτον εὐρέθη ἐστρωμένος ἀπλῶς διὰ κεραμίδων ὀχετὸς μὲ ρύσιν πρὸς Β (πίν. 122α καὶ 122β). Ἡ ἐν



Εἰκ. 5. Βασιλικὴ τοῦ Κρανείου. Σχέδιον μεταγενεστέρου ἀκκουβίτου.

λόγῳ κατασκευῇ εἶναι ἐκτισμένη δι' εὐτελῶν ὕλικῶν — λίθων καὶ θραυσμάτων κεραμίδων — μὲ συνδετικὴν ὕλην πηλόν· ὁμοίως καὶ τὸ ὑπὸ τοῦ ἡμικυκλίου ὀριζόμενον δάπεδον. Τὸ περιγραφέν σύστημα εἶναι προφανῶς ἀκκούβιτον, ἐνθυμίζον τὰ ἀπαντηθέντα εἰς κατοικίας κτισθείσας εἰς τὴν περιοχὴν τῆς βασιλικῆς τοῦ Λεχαίου μετὰ τὴν καταστροφὴν τῆς¹. Πρὸς Α τῆς ἐν λόγῳ κατασκευῆς καὶ ἐντὸς δοκιμαστικῆς τομῆς, διανοιγείσης κατὰ τὴν προέκτασιν τοῦ μεταξὺ τῶν χώρων Κ καὶ Λ τοίχου, τὸ ἔδαφος εὐρέθη πατημένον εἰς δύο ἐπίπεδα: τὸ ἐν εἰς βάθος 0.35 - 0.40 μ. ἀπὸ τῆς στάθμης τοῦ ἐδάφους καὶ τὸ ἄλλο εἰς βάθος 0.45 - 0.50 μ. ἀπὸ αὐτῆς. Ἐπὶ τοῦ τελευταίου τούτου εὐρέθησαν νομίσματα τοῦ Ἰουστινιανοῦ². Φαίνεται ὅτι τὸ ἀκκούβιτον ἦτο ὑπαίθρον, εἰς περιοχὴν δὲ ὅπου τὸ ἔδαφος ἕνεκα τῶν πολλῶν πατημάτων εἶχεν ἀποβῆ σκληρόν. Ὅστρακα ἐκ χυτρῶν (πίν. 126ς')³ καὶ πινάκια ἐκ τῶν ἐργαστη-

1. ΠΑΕ 1959, 135 πίν. 117α καὶ 136 πίν. 118β, 1960, 162 - 163 καὶ 164, 1965, 137 καὶ 144 εἰκ. 1 πίν. 181β, 182α, 191α - β καὶ 196α.

2. Βλ. κατωτ. σ. 194.

3. Ἀριθμ. Μ.Κ. 4806, 4807 καὶ 4808 (βλ. κατωτ. σ. 189).

ρίων τῆς Βορείου Ἀφρικῆς (πίν. 126γ)¹, εὐρεθέντα εἰς τὴν περιοχὴν τοῦ ὄχε-
τοῦ, ἐπιβεβαιοῦν τὴν ἐρμηνείαν περὶ ἀκκουβίτου καὶ προσφέρουν ἔνδειξιν περὶ
τῆς χρονολογήσεώς του εἰς τοὺς ἀμέσως μετὰ τὴν καταστροφὴν τῆς βασιλικῆς
χρόνους. Ὁμοία δείγματα πινακίων εὐρέθησαν καὶ παρὰ τὴν ἐστίαν, ἣ ὁποία
εἶχε διευθετηθῇ ἐντὸς τοῦ ἀνατολικῶς τῶν βορειοανατολικῶν προσκτισμάτων
καμαρωτοῦ τάφου². Παραλλήλως πρὸς τὰ σημειωθέντα κεραμεικὰ εὐρήματα
εἰς τὴν περιοχὴν τοῦ ἀκκουβίτου, τεμάχια λύχνου, ἐπίσης εὐρεθέντα εἰς τὴν
ἐν λόγῳ περιοχὴν (πίν. 127β)³, προσφέρουν ἐπὶ πλέον ἔνδειξιν περὶ τῆς χρο-
νολογήσεως τοῦ ἀκκουβίτου εἰς παλαιοχριστιανικοὺς χρόνους. Ἐντεῦθεν
τὸ συμπέρασμα, ὅτι οἱ τοῖχοι τῶν ἀνατολικῶς τοῦ βαπτιστηρίου προσκτι-
σμάτων (Ε - Λ) δὲν ὑπῆρχον κατὰ τοὺς χρόνους τῆς καταστροφῆς τῆς βασι-
λικῆς (550/551) εἰμὴ μόνον ὡς θεμέλια⁴. Τὸ περιγραφέν ἀκκούβιτον σχετί-
ζεται προφανῶς πρὸς τὰς οἰκῆσεις, αἱ ὁποῖαι εἶχον διευθετηθῇ εἰς τὰ ἀνατο-
λικὰ μέρη τῆς βασιλικῆς⁵. Τὰ πινακία, ἀφθέντα εἰς τὴν περιοχὴν τοῦ ὄχετοῦ,
ὑποσημαίνουν ἐγκατάλειψιν τοῦ χώρου. Ὑπενθυμίζω, ὅτι τοιοῦτον τι παρε-
τηρήσαμεν καὶ σχετικῶς πρὸς τὴν κατοικίαν τὴν ἐπισημανθεῖσαν βορείως
τῆς βασιλικῆς⁶.

2. Κατοικία μεσαίου κλίτους

Ἐντὸς τοῦ μεσαίου κλίτους ἀπεκαλύφθησαν εἰς ἀπόστασιν ± 18 μ. ἀπὸ
τοῦ θριαμβευτικοῦ τόξου λείψανα τοιχαρίων σχηματιζόντων γωνίαν (παρένθ.
πίν. Ζ' καὶ πίν. 122γ, 123α) καὶ ἀνηκόντων προφανῶς εἰς τὴν βορειοανα-
τολικὴν γωνίαν οἰκίσκου τινός, μήκους 5.45 μ. καὶ πλάτους 3.50 μ. (ἐξωτ.
διαστάσεις), ὁ ὁποῖος εἶχε κατασκευασθῇ ἐν ἐπαφῇ πρὸς τὸν νότιον στυλο-
βάτην μετὰ τὴν σύλησιν τῶν ὑλικῶν τοῦ δαπέδου τῆς βασιλικῆς, συνεπῶς
πρὸ τῆς καταρρεύσεως τοῦ ἱσταμένου εἰσέτι παλαιοχριστιανικοῦ τοίχου⁷. Ὡς
νότιος τοῖχος τοῦ οἰκίσκου φαίνεται νὰ εἶχον χρησιμοποιηθῇ πεσσοὶ τῆς νοτίας
πεσσοστοιχίας, τὰ μετὰ τῶν ὁποίων κενὰ θὰ εἶχον φραχθῇ. Δὲν διεσώθησαν
ἄλλα στοιχεῖα διὰ τὴν ἀκριβῆ σύλληψιν τῆς μορφῆς του. Ἐντὸς τοῦ οἰκίσκου
τούτου περιεκλείετο ἐν ἐπαφῇ πρὸς τὸν νότιον τοῖχον του — τὸν νότιον στυλο-
βάτην — κιβωτιόσχημος ἀβαθὴς κατασκευή (μῆκ. ± 2.40 , πλ. 1.07 μ.) ἐκ
σειρᾶς λίθων μὲ ὄψιν πρὸς τὰ ἔσω καὶ μὲ πυθμένα ἐστρωμένον δι' ἀββεστοκο-
νίας (πίν. 123β). Ὑπὸ τὴν ἀββεστοκονίαν ὁ πυθμὴν εἶχε στρωθῇ διὰ παχειῶν

1. Βλ. κατωτ. σ. 187 κέ.

2. ΠΑΕ 1972, 232 καὶ 242 ἀριθμ. 6 πίν. 227 β, γ.

3. Ἀριθμ. Μ.Κ. 4805 καὶ 4805α (βλ. κατωτ. σ. 190).

4. Βλ. ἄνωτ. σ. 174.

5. ΠΑΕ 1972, 229 κέ., 231.

6. ΠΑΕ 1970, 232.

7. Περὶ τοῦ τοίχου τούτου βλ. ἄνωτ. σ. 174-175.

πλακῶν ἐκ παρολίθου (πίν. 124α). Ἡ ἐν λόγῳ κατασκευὴ ἐνθυμίζει ἀποθήκην δημητριακῶν¹. Ἀργότερον περιωρίσθη τὸ πλάτος τῆς ἐν λόγῳ κατασκευῆς εἰς 0.53 μ., κατὰ τι δὲ καὶ τὸ μῆκος τῆς (πίν. 123β), ἴσως διὰ νὰ χρησιμοποιοῖται τὴν ἀνὰ πλάτος ὡς φάτνη. Εἶναι, συνεπῶς, πολὺ πιθανὸν ὁ οἰκίσκος οὗτος νὰ εἶχε χρησιμεύσει ἀρχικῶς ὡς ἀποθήκη καὶ κατόπιν ὡς σταῦλος. Ἐν ἐπαφῇ πρὸς τὴν ἀνατολικὴν πλευρὰν τοῦ προκειμένου οἰκίσκου φαίνεται νὰ εἶχε διευθετηθῇ κτιστὴ τις κατασκευὴ συνισταμένη ἐκ τοῦ ἀνωτέρω σημειωθέντος ὀμφαλίου τῆς πλακοστρώσεως² καὶ δύο παρίνων δόμων ἐκατέρωθεν τοῦ ὀμφαλίου (πίν. 123α δεξιὰ). Ἰσως εἶχε χρησιμοποιηθῇ αὕτη ὡς τράπεζα ἢ ὡς πεζούλιον. Ἐν ἐπαφῇ δὲ πρὸς τὸν νότιον στυλοβάτην, εἰς ἀπόστασιν ± 15 μ. ἀπὸ τοῦ χώρου τοῦ ἱεροῦ βήματος τῆς βασιλικῆς, εὐρέθη κτιστὴ τράπεζα προφανῶς (μῆκ. 1.04/1.27, πλάτ. 1 μ.), εὐτελοῦς κατασκευῆς ἐκ παρίνων δόμων (ἐκ τοῦ ὕλικου τῆς βασιλικῆς) καὶ μὲ τὴν ἄνω ἐπιφάνειάν τῆς ἐστρωμένην διὰ πλίνθων, μὲ συνδετικὴν δὲ ὕλην πηλὸν (πίν. 124β. Πρβ. πίν. 122γ ἄνω ἀριστερά). Ἡ τοῦ τράπεζα ὑπαιθρος.

Αἱ περιγραφεῖσαι μεταγενέστεραι κατασκευαὶ ὑποσημαίνουν, ὅτι κατὰ τὴν περίοδον τῶν κατοικήσεων εἰς τὸν χώρον τῆς βασιλικῆς, τὸ μεσαῖον κλίτος τῆς εἶχε χρησιμεύσει ὡς αὐλὴ κατοικίας ἀγροτικῆς τινος οἰκογενείας, ἐκείνης πιθανώτατα, ἣ ὁποία εἶχεν ἐγκατασταθῇ εἰς τὴν περιοχὴν τοῦ ἱεροῦ βήματος τῆς βασιλικῆς³.

Δυνάμεθα ἤδη νὰ ἀντιληφθῶμεν τὴν λειτουργίαν καὶ τῶν παρὰ τὸ τρίβηλον μεταγενεστέρων τοίχων. Κατὰ τὴν πρώτην ἔρευναν τοῦ μνημείου εἶχε διαπιστωθῇ, ὅτι τὸ τρίβηλον εἶχεν ἐν μέρει φραχθῇ καὶ ὅτι πρὸς Α καὶ εἰς ἀπόστασιν 2.40 μ. ἀπὸ τούτου εἶχεν ὑψωθῇ παράλληλος πρὸς τοῦτο τοῖχος, ὁ ὁποῖος εἶχε θεωρηθῇ ὡς ὁ δυτικὸς τοῖχος τῆς ἐκκλησίας τοῦ 10ου αἰ.⁴ Ὁ τοῖχος οὗτος διακόπτεται εἰς ἀπόστασιν 2.30 μ. ἀπὸ τοῦ βορείου στυλοβάτου, διαμορφούμενου οὕτω εἰς τὴν θέσιν αὐτὴν κανονικοῦ ἀνοίγματος πλάτους 2.30 μ. Εἶναι φανερόν, ὅτι μεταξὺ τοῦ φραχθέντος τριβήλου καὶ τοῦ τοίχου τούτου ἐσχηματίζετο κλειστὸς χώρος πλάτους 2.40 μ., ὁ ὁποῖος ἐπεκινῶνται μετὰ τῆς αὐλῆς διὰ τῆς θύρας πλάτους 2.30 μ. καὶ ἐχρησιμοποιεῖτο πιθανῶς διὰ τὸν σταυλισμὸν ζώων.

Ἡ ἔρευνα τοῦ μεσαίου κλίτους τῆς βασιλικῆς τοῦ Κρανείου προσεπόρισεν οὕτω ἱκανὰ στοιχεῖα διὰ νὰ ἀναπαρασταθῇ ἡ διάταξις μᾶς ἀγροτικῆς οἰκίας τοῦ δευτέρου ἡμίσεος τοῦ 6ου αἰῶνος.

Εἰς ἄλλα μέρη ἢ ἐπίχωσις τοῦ μεσαίου κλίτους εὐρέθη διαταραγμένη ὑπὸ μεταγενεστέρων ταφῶν. Χαμηλὰ περισυνελέγησαν ὅστρακα χονδρῶν ἀγγείων

1. Πρβ. τὴν κατασκευὴν ΠΑΕ 1970, 112 πίν. 155β (ἐντὸς τοῦ βαπτιστηρίου).

2. Βλ. ἀνωτ. σ. 175.

3. ΠΑΕ 1972, 231. Πρβ. τὰ περὶ αὐλῆς αὐτόθι 233.

4. SHELLEY, 184. Πρβ. ἀνωτ. σ. 174 σημ. 3.

(χύτρας, ἀμφορέων μὲ καστανὰς καὶ ἀμαυρὰς χρώσεις) καὶ ἐφυαλωμένων τοιούτων, τινὰ τῶν ὁποίων εἶναι κατεσκευασμένα ἐκ πηλοῦ κακῆς ποιότητος καὶ ἄτεχνα. Τὰ τελευταῖα ὑποσημαίνουν, ὅτι ἡ ἔκτασις τοῦ μεσαίου κλίτους εἶχε χρησιμοποιηθῇ κατὰ τοὺς ὑστέρους βυζαντινοὺς χρόνους ὡς περίβολος τῆς μεταγενεστέρως ἐκκλησίας πιθανώτατα.

3. Βαπτιστήριον

Ἐκ τῆς ἐρεύνης τοῦ ἔτους 1970 εἰς τὸ βαπτιστήριον εἶχε διαπιστωθῇ, ὅτι εἰς μεταγενεστέρους χρόνους δι' εὐτελῶν τοίχων εἶχεν ἀφ' ἐνὸς φραχθῇ τὸ ἄνοιγμα τὸ μεταξὺ τοῦ νοτιοανατολικοῦ πεσσοῦ καὶ τῆς ἀπέναντι τούτου παραστάδος, τῆς νοτίως τῆς ἀψίδος, καὶ ἀφ' ἑτέρου περιορισθῇ τὸ μεταξὺ τῶν νοτίων πεσσῶν ἄνοιγμα¹. Ἐφέτος ἀπεκαλύφθησαν ὅμοιοι τοῖχοι νὰ ἔχουν ἀφ' ἐνὸς περιορίσει τὸ ἄνοιγμα τὸ μεταξὺ τοῦ βορειοανατολικοῦ πεσσοῦ καὶ τῆς παραστάδος τῆς βορείως τῆς ἀψίδος καὶ ἀφ' ἑτέρου νὰ ἔχουν ἀποκλείσει τὸ μεταξὺ τῶν βορείων πεσσῶν ἄνοιγμα (εἰκ. 1). Ὁ ἀρχικῶς περίκεντρος χώρος τοῦ φωτιστηρίου ἀπέκτησεν οὕτω ἐκπεφρασμένην διάταξιν κατὰ κλίτη διὰ συμπαγῶν ἐπιφανειῶν. Ἀλλὰ τὰ ἐπὶ μέρους διαμερίσματα φαίνεται νὰ ἦσαν ἀνοικτὰ πρὸς Δ. Διὰ τῶν συμπαγῶν χωρισμάτων του ὁ τρίκλιτος οὗτος χώρος ἐνθυμίζει βασιλικὰς περικλείστου (cloisonné) τύπου ἀπαντωμένας ἐν Ἑλλάδι ἀπὸ τῶν μέσων τοῦ 6ου αἰ.² Ὅθεν εἶναι πιθανὸν νὰ μετετράπη τὸ βαπτιστήριον εἰς ἐκκλησίαν μετὰ τὴν καταστροφὴν τῆς βασιλικῆς καὶ νὰ συνεχίσθῃ ἐδῶ ἡ εἰς τὴν βασιλικὴν τελουμένη λατρεία. Τοιοῦτό τι εἶχε συμβῇ καὶ εἰς τὴν βασιλικὴν τοῦ Λεχαίου³. Ἀργότερον ὅμως φαίνεται νὰ ἐχρησιμοποιήθῃ τὸ βαπτιστήριον ὡς κατοικία, ὡς συνάγεται ἐκ τῶν κιβωτισσῆμων ἀποθηκῶν, αἱ ὁποῖαι κατεσκευάσθησαν εἰς τὸ νότιον κλίτος⁴ καὶ ἐκ τῶν ἄλλων εὐρημάτων⁵. Ὁμοίως ὑφῆς πρὸς τοὺς ἐντὸς τοῦ βαπτιστηρίου μεταγενεστέρους τοίχους ἐπεσημάνθη τοῖχος ἕξω τῆς βορειοανατολικῆς γωνίας τοῦ βαπτιστηρίου βαίνων πρὸς Β. Φαίνεται νὰ ἀνήκῃ εἰς περίβολον τῆς ἐδῶ οἰκίας.

Ὑπενθυμίζω ὅτι εἰς τὸ βαπτιστήριον ἡ ἐπίχωσις βορείως τῆς κολυμβήθρας καὶ μεταξὺ τῶν πρὸς Β πεσσῶν χαμηλὰ περιεῖχε πολλοὺς λίθους. Πρὸς Β καὶ πρὸς Δ τῶν πεσσῶν χαμηλὰ συνίστατο ἡ ἐπίχωσις ἐκ κοκκινωπῶν χωμάτων, μὲ πολλὰ θραύσματα κεραμίδων κατὰ μέρη καὶ ἀρκετοὺς ἥλους ἐκ τῆς

1. ΠΑΕ 1970, 103 εἰκ. 2.

2. Βασιλικὴ Φιλιατρῶν (ΠΑΕ 1960, 177 - 189). Πρβ. Δ. Ι. ΠΑΛΛΑ, Ἡ Παναγία τῆς Σκριποῦς ὡς μετάπλαση τῆς παλαιοχριστιανικῆς ἀρχιτεκτονικῆς σὲ μεσαιωνικὴ βυζαντινὴ, Ἑπετ. Ἑταιρ. Στερεοελλ. Μελετῶν 6, 1976-1977, 51 κέ. εἰκ. 33.

3. ΠΑΕ 1961, 151 - 152.

4. ΠΑΕ 1970, 112.

5. Βλ. κατωτ. σ. 189, 191.

στέγης, ἐπίσης δὲ καὶ μὲ τεμάχια πλακῶν καὶ ἀποτμήματα θωρακίων. Εὐρέθη ὁμως αὕτη εἰς πολλὰ μέρη διαταραγμένη τόσο κατὰ τοὺς βυζαντινοὺς χρόνους (νόμισμα τοῦ αὐτοκράτορος Κωνσταντίνου Ζ' [913 - 959], ὅστρακα ἐφυσωμένων πινακίων καὶ χονδρῶν ἀγγείων μὲ καστανὰς καὶ ἀμαυρὰς χρώσεις), ὅσον καὶ κατὰ τοὺς χρόνους τῆς φραγκοκρατίας (νόμισμα τοῦ Γουλιέλμου Βιλλεαρδουίνου [1245 - 1278]) καὶ τῆς πρώτης τουρκοκρατίας (νόμισμα βενετικὸν τοῦ Δόγη Agostino Barbarigo [1486 - 1501]), προφανῶς πρὸς σύλησιν οἰκοδομικοῦ ὕλικου. Ἐκ τῆς ὕψους τῆς ἐπιχώσεως συνάγεται ὅτι ἡ στέγη τοῦ βαπτιστηρίου κατέπεσε μετὰ τὴν ἀφαίρεσιν τοῦλάχιστον μέρους τοῦ πλακοστρώτου δαπέδου, τοῦ ὁποῦ ἡ καταστροφή φαίνεται νὰ συνετελέσθῃ τὸ ἐνωρίτερον κατὰ τὰ πρῶτα ἔτη τῆς βασιλείας τοῦ Ἡρακλείου, ὡς συνάγεται ἐκ νομίσματός του τοῦ ἔτους 613/614, εὐρεθέντος ἐντὸς τῆς τομῆς τῆς γενομένης κατὰ τὴν σύλησιν τοῦ μολυβδίνου σωλῆνος τροφοδοσίας τῆς κολυμβήθρας¹. Ἡ ἀνεύρεσις ὁμως ἀποτμημάτων θωρακίων καὶ πλακῶν μεταξὺ τῶν κεραμίδων μαρτυρεῖ, ὅτι ἡ σύλησις τοῦ μαρμαρίνου ὕλικου συνεπληρώθη μετὰ τὴν ἐρειπίωσιν τοῦ μνημείου, κυρίως ἀπὸ τοῦ 10ου αἰῶνος (νόμισμα τοῦ Κωνσταντίνου Ζ')². Τὰ ὅστρακα ἐφυσωμένων πινακίων καὶ χονδρῶν ἀγγείων μὲ ἀμαυρὰς ἢ καστανὰς χρώσεις προέρχονται προφανῶς ἐκ τῆς ἐποχῆς τῆς συλήσεως τοῦ ὕλικου τοῦ μνημείου. Στρώμα πηλοῦ (3.50 × 1.90 μ.) δυτικῶς τῶν δυτικῶν πεσσῶν εἰς ὕψος ±0.42 μ. ἀπὸ τοῦ δαπέδου³ ὀφείλεται, ἴσως, εἰς ἐγκατάστασιν τινα κατὰ μεταγενεστέρους χρόνους (ἐνθυμίζει ἄλωνα ἀποξηράνσεως σταφυλῶν).

Ἐξωτερικῶς τοῦ βαπτιστηρίου, πρὸς Α, στρώμα μὲ κεραμίδας καὶ τεμάχια ἐκ τῶν πλακῶν τοῦ δαπέδου ἐντὸς κοκκινωπῶν χωμάτων ἀπηντήθη ὑψηλότερον (ἐνδειξίς, ὅτι ἡ πτώσις τῆς στέγης συνετελέσθη εἰς χρόνους, ὅτε πρὸς Α τοῦ βαπτιστηρίου εἶχε σχηματισθῇ ἀρκετὴ ἐπίχωσις). Χαμηλὰ μέχρι τῆς στάθμης τοῦ ἀρχικοῦ ἐδάφους, ἡ ἐπίχωσις περιεῖχε μόνον ὀλίγα τεμάχια κεραμίδων. Εἰς τὴν στάθμην τοῦ ἐδάφους τῶν χρόνων δομήσεως τοῦ βαπτιστηρίου εὐρέθησαν ὅστρακα χονδρῶν ἀγγείων, πινακίων ἐκ Βορείου Ἀφρικῆς καὶ χύτρας, πιθανῶς ἐκ τῶν χρόνων τῆς χρησιμοποίησεως τοῦ βαπτιστηρίου ὡς κατοικίας⁴. ἄλλὰ καὶ ὑάλιναι ψηφίδες μὲ φύλλον χρυσοῦ καὶ θαυρύσματα ὑαλοπινάκων ἐκ τῆς ἀρχικῆς φάσεως τοῦ βαπτιστηρίου.

Εἰς μεταγενεστέρους χρόνους εἶχε χρησιμοποιηθῇ καὶ ὁ χώρος Γ. Πρὸς Ν τῆς οἰοῖται βαθμίδος⁵ εὐρέθη πρόχειρος κατασκευὴ ἐκ τριῶν λίθων εἰς σχῆμα

1. Βλ. ἀνωτ. σ. 166-167. Περὶ τοῦ νομίσματος βλ. κατωτ. σ. 194.

2. Ἐνθυμίζω τὴν λειτουργίαν ἀσβεστοκαμίνου εἰς τὴν περιοχὴν τῆς βασιλικῆς ἀπὸ τοῦ 10ου αἰῶνος (ΠΑΕ 1970, 112 καὶ 1972, 229).

3. Βλ. ΠΑΕ 1972, 229.

4. Βλ. ἀνωτ. σ. 182.

5. Βλ. ἀνωτ. σ. 171 πίν. 120α.

πεῖ (Π) καλυπτομένη ὑπὸ ἀποτμήματος πλακὸς τῆς ἀγίας(;) τραπέζης¹, ἀλλ' οὐδὲν αὐτῇ περιεῖχε.

4. Ἱστορικὰ συμπεράσματα

Αἱ θραυσμέναι λοπάδες, αἱ εὐρεθεῖσαι εἰς τὴν περιοχὴν τοῦ ἀγκουβίτου, ἀφθεῖσαι ἐκεῖ ἀτάκτως ὑπὸ ἐκείνων οἱ ὅποιοι ἕως τότε τὸ ἐχρησιμοποιοῦν, ὡς καὶ αἱ εὐρεθεῖσαι εἰς τὴν περιοχὴν τῆς ἐστίας τῆς ἀνηκούσης εἰς κατοικίαν βορείως τῆς ἀψίδος τῆς βασιλικῆς², ὑποσημαίνουν, ὅτι αἱ κατοικίαι αὗται εἶχον ἀφθεῖ ἄφρόντιστοι ἐν ὅψει ἐγκαταλείψεως τῶν ὅτι ἔπαυσαν νὰ κατοικῶνται ἀφ' ὅτου οἱ κάτοικοί των μετόκησαν εἰς τὴν πόλιν τῆς Κορίνθου, ἴσως, μετὰ τὴν ἐπανάκτησιν συναισθήματος ἀσφαλείας, μετὰ τινα χρόνον ἀπὸ τῶν καταστρεπτικῶν σεισμῶν τοῦ ἔτους 550/551 καὶ τῆς συνεπείᾳ τούτων ἐγκαταλείψεως τῆς πόλεως, ὡς ἐπανειλημμένως ἔχομεν παρατηρήσει³. Τοιοῦτο συμπέρασμα ἔχομεν ἤδη ἀποκομίσαι καὶ ἐκ τῶν ἀνασκαφικῶν δεδομένων τῶν κατοικιῶν, αἱ ὅποιαι ἐκτίσθησαν εἰς τὴν περιοχὴν τῆς βασιλικῆς τοῦ Λεχαίου⁴. Ἡ ζωὴ εἶχεν ἐπανεέλθῃ εἰς τὴν πόλιν κανονικῶς τὸ ἀργότερον ἀπὸ τῶν ἀρχῶν τοῦ 7ου αἰῶνος. Ὅτε κατὰ τὸ ἔτος 662 ἐπεσκέφθη τὰς Ἀθήνας ὁ αὐτοκράτωρ Κώνσταντος Β', ἡ πόλις τῆς Κορίνθου εἶχεν ἤδη ἀναλάβει καὶ φαίνεται ὅτι παρουσίαζεν ὅψιν τοιαύτην, ὥστε νὰ θεωρηθῇ εὐλογον νὰ στηθῇ εἰς τὴν ἀγορὰν τῆς χάλκινος ἀνδριάς τοῦ αὐτοκράτορος, πιθανῶς ἐξ ἀφορμῆς ἐπισκέψεως καὶ τῆς Κορίνθου ὑπὸ τοῦ αὐτοκράτορος τούτου⁵.

Γ. Τάφοι

Ἐντὸς τοῦ βαπτιστηρίου ἀπεκαλύφθη ἐν ἐπαφῇ πρὸς τὸν βόρειον τοῖχον του ἐντὸς τοῦ ἐδάφους τάφος κιβωτιόσχημος (εἰκ. 1), μὲ τοιχώματα κτιστὰ ἐξ ἀργῶν λίθων καὶ τεμαχίων κεραμίδων, πλίνθων καὶ πλακῶν (ἐξωτ. διαστ.: 2.53 × 1.23 μ., ἐσωτ. διαστ.: 2.12 × 0.56 μ. Ἀπὸ τοῦ χεῖλους βάθος: 0.45 μ.). Ὁ πυθμὴν του εἶναι ἐστρωμένος διὰ σχιστολιθικῶν πλακῶν, ἔφερε δὲ κάλυμμα ἐκ τριῶν παλινῶν πλακῶν (πίν. 124γ). Ἐντὸς τοῦ τάφου εὐρέθη ἀκτέριος σκελετὸς μὲ ὁστὰ εὐθρυπτα. Ὁ τάφος εἶναι ὅμοιος πρὸς τὸν ἀνασκαφέντα

1. Βλ. κατωτ. σ. 187 πίν. 126α.

2. Βλ. ἀνωτ. σ. 179 κέ.

3. ΠΑΕ 1970, 109 καὶ 1972, 232.

4. ΠΑΕ 1959, 138 - 139, 1960, 164 - 165 καὶ 1965, 165 - 166.

5. Βλ. τὴν ἐνεπίγραφον βάσιν τοῦ Μουσείου Κορίνθου ἀριθμ. 2143: J. H. KENT, A Byzantine Statue Base at Corinth, *Speculum* XXV, 1950, 544 - 546 καὶ Corinth VIII₃ (1966), 169 ἀριθμ. 510. Πρβ. ΔΙΟΝ. Α. ΖΑΚΥΘΗΝΟΥ, Βυζαντινὴ Ἱστορία (324 - 1071), 1972, 140. Α. Ν. STRATOS, Byzantium in the Seventh Century, III (642 - 668), 1975, 205 - 209. Περὶ τῆς ζωῆς εἰς τὴν Κόρινθον κατὰ τὰ τέλη τοῦ 6ου μέχρι τῶν μέσων τοῦ 7ου αἰῶνος: KENNETH M. SETTON, The Emperor Constans II and the Capture of Corinth by the Onogur Bulgars, *Speculum* XXVII, 1952, 353 - 354.

ἐντὸς τοῦ χώρου Δ¹ καὶ φαίνεται σύγχρονός του. Ἀμφότεροι διαφέρουν κατὰ τὴν ποιότητα τῆς τοιχοδομίας των ἀπὸ τῶν τάφων τῶν βορειοανατολικῶν προσκτισμάτων². Ὁ ἐν λόγῳ τάφος φαίνεται νὰ χρονολογῆται εἰς τοὺς χρόνους τοὺς μετὰ τὴν καταστροφὴν τῆς βασιλικῆς, εἰς τὴν ἐποχὴν, κατὰ τὴν ὁποίαν τὸ βαπτιστήριον εἶχε μετατραπῇ, πιθανώτατα, εἰς ἐκκλησίαν³. Εἰς τοὺς αὐτοὺς χρόνους χρονολογεῖται καὶ τάφος κεραμωτός (μῆκ. 2 μ.) ἀποκαλυφθεὶς εἰς τὴν βορείαν στοὰν τοῦ αἰθρίου, χαρακτηριστικῶς ἐπὶ τοῦ δαπέδου της, ἐντὸς τοῦ στρώματος μὲ τὰ θραύσματα κεραμίδων. Ἄλλος κεραμωτός τάφος, παιδίου (μῆκ. 1.20 μ.), ἀπεκαλύφθη μετὰ τοῦ βορείου τοίχου τῶν χώρων Κ καὶ Λ καὶ τοῦ λειψάνου παλαιότερου τοίχου πάχους 0.60 μ. τοῦ βαίνοντος πρὸς τὰ βορειοδυτικὰ⁴. Δυτικῶς τοῦ τάφου τούτου ἀπεκαλύφθη πιθανεῖδης τάφος ὁμοίως ἐκ κεράμων, προφανῶς δὲ παιδίου πάλιν.

Ἐντὸς τοῦ νοτίου τμήματος τοῦ νάρθηκος τῆς ἐκκλησίας τῆς φραγκικῆς περιόδου ἀπεκαλύφθησαν δύο τάφοι κτιστοὶ δι' εὐτελοῦς τοιχοποιίας καὶ καλυπτόμενοι διὰ θολιτῶν καὶ μεγάλων πωρολίθων. Ὁμοίος τάφος ἀπεκαλύφθη καὶ ἔξω τοῦ νάρθηκος τῆς αὐτῆς ἐκκλησίας ἐν ἐπαφῇ πρὸς τὸν δυτικὸν τοῖχον του μὲ κατεύθυνσιν ἀπὸ Ν πρὸς Β (μῆκ. 2.10 × 0.50 μ.). Περιεῖχε ἓνα σκελετὸν καὶ λείψανα προγενεστέρων ταφῶν. Οἱ τάφοι οὗτοι εἶναι τῶν χρόνων τῆς ἐκκλησίας τῆς τελευταίας περιόδου⁵. Τέλος ἀπεκαλύφθησαν ἡ ἀπλῶς ἐπεσημάνθησαν λακκοειδεῖς τάφοι, δυτικώτερον, ἐντὸς τοῦ μεσαίου κλίτους πάντοτε, τὸ ὅποῖον εἰς μεταγενεστέρους χρόνους φαίνεται νὰ εἶχε χρησιμεύσει ὡς ταφικὸς περίβολος.

Δ. Κινητὰ εὑρήματα

1. Μαρμάρινα

Ἐκ τοῦ μαρμαρίνου ὕλικου τοῦ μνημείου ἤλθον εἰς φῶς καὶ ἐφέτος ἐλάχιστα λείψανα:

— Δύο τεμάχια κιονίσκων, πιθανῶς κιβωρίου, σφζόμενα ἀπὸ τῆς βάσεως (διαμ. 0.20 μ., μετὰ τῆς ἀποθέσεως).

— Ἐν ἰωνικὸν κιονόκρανον (ἄβαξ 0.385 × 0.385, διάμ. 0.34 μ.) καὶ ἀποτμήματα ὁμοίου κιονοκράνου. Τὸ κιονόκρανον (πίν. 125α) εὑρέθη εἰς τὸ μεσαῖον κλίτος παρὰ τὸν νότιον στυλοβάτην καὶ πιθανῶς προέρχεται ἐκ τοῦ ἐνὸς τῶν

1. ΠΑΕ 1972, 219 παρ. 1. πίν. Δ' καὶ πίν. 208.

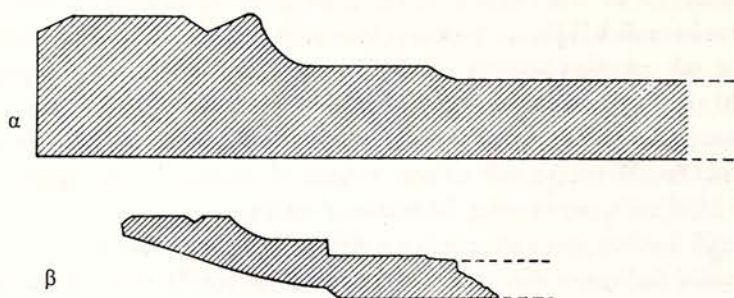
2. ΠΑΕ 1972, 213 κέ. Ἡ ἀργολιθοδομὴ τούτων εἶναι ἀμιγῆς, ἔφερον δ' ἐπένδυσιν ἐκ μαρμαρίνων πλακῶν.

3. Βλ. ἀνωτ. σ. 182.

4. Βλ. ἀνωτ. σ. 174.

5. Πρβ. τοὺς τάφους ΠΑΕ 1972, 234. Περὶ τῆς ἐκκλησίας τῆς τελευταίας περιόδου αὐτόθι 228 καὶ 232 - 233.

διβήλων, εἰς τὰ ὁποῖα περατοῦνται τὰ πλάγια κλίτη. Ὡς βάσις τοῦ κίονος τοῦ διβήλου ἐχρησίμευε, πιθανῶς, κατὰ τὴν πρώτην ἔρευναν τοῦ μνημείου εὐρεθεῖσα μαρμαρίνη βάσις συμφυῆς μετὰ κυβικοῦ βάθρου διαστάσεων 0.55×0.535 καὶ ὕψους 0.41 μ. (πίν. 125β). Τὸ κατὰ χώραν σωζόμενον πώρινον ὑπόβαθρον τοῦ διβήλου μετρεῖ 0.725×0.725 μ.



Εἰκ. 6. α. Τομή ἀποτμήματος πλακὸς ἀγίας τραπέζης. β. Τομή ἀποτμήματος τραπέζης προσφορῶν.

— Ἐπίθημα ἀμφικιονίσκου παραθύρου ἀδιακοσμήτου (πλάτ. 0.23 μ. Σφίζεται κατὰ τὸ ἥμισυ). Εὐρέθη ἐντὸς τῆς βορείας στοᾶς τοῦ αἵθριου.

— Μικρὸν τεμάχιον πλακὸς — ἐξ ἐπιστέψεως — κοσμούμενον διὰ κανόνος, λεσβίου κυματίου καὶ ἀστραγάλων (πίν. 125γ)¹. Γύρω ἐλλιπές (μῆκ. 0.095 , πᾶχ. 0.03 μ.). Ἐπίσης τεμάχιον ἄλλης πλακὸς μὲ πλαίσιον ὀριζόμενον ὑπὸ βαθείας χαραγῆς ἀκολουθοῦσης τὸ περίγραμμά της πλακὸς. Ἄνω καὶ ἀριστερὰ ἐλλιπές, ἐντὸς τοῦ πᾶχους τῆς μιᾶς τῶν πλευρῶν του κοιλότης πρὸς γόμφωσιν (μῆκ. 0.195 , πλάτ. 0.18 μ.). Ἀμφότερα εὐρέθησαν ἐντὸς τοῦ βαπτιστηρίου καὶ προέρχονται, πιθανῶς, ἐκ τῆς ἐπενδύσεως τῶν τοιχωμάτων τῆς κολυμβήθρας ἢ ἐκ θωρακίων.

— Πολὺ μικρὰ ἀποτμήματα: διατρήτων θωρακίων² θωρακίων ἐκ τῶν κοσμουμένων διὰ ρόμβου καὶ ἐκ διαδοχικῶν κυματίων καὶ αὐλακώσεων (πίν. 125δ)³. λεπτοῦ ἀμφιγλύφου θωρακίου ἐκ τῶν κοσμουμένων εἰς τὴν προσθίαν μὲν ὄψιν διὰ σταυροῦ ἐντὸς κύκλου ἐκ ταινιῶν, αἱ ὁποῖαι κάτω συμπλέκονται εἰς δεσμόν (ἄμμα) καί, ἐλισσόμεναι ἐκατέρωθεν, ἀπολήγουν εἰς φύλλον κισσοῦ ἢ σταυρόν — σφίζεται μόνον ὁ δεσμὸς καὶ μέρος τῆς ἐλισσομένης ταινίας (πίν. 125ε)⁴ — εἰς τὴν ὀπισθίαν δὲ διὰ σταυροῦ ἐπὶ δίσκου (πίν. 125ς') θωρακίου, ἐκ τῆς διακοσμήσεως τοῦ ὁποίου σφίζεται σπειροειδῆς ἔλιξ καὶ γλωσσοειδῆ

1. Πρβ. ΠΑΕ 1970, 114 πίν. 160β1.

2. Πρβ. τὰ SHELLEY, 173 εἰκ. 5 καὶ ΠΑΕ 1972, 236 πίν. 219α.

3. Πρβ. ΠΑΕ 1970, 114 πίν. 160, α1.

4. Πρβ. αὐτόθι πίν. 160, β3.

φύλλα εἰς βαθέως ἐγχάρακτον τεχνικὴν ἐνθυμίζουσιν τὰ ἐπιπεδόγλυφα (πίν. 125ζ)¹. Εὐρέθησαν ἐντὸς τοῦ βαπτιστηρίου.

—'Απότμημα θωρακίου ἐπὶ τοῦ ὁποίου διασφύζεται μέρος ἐλαφρῶς ἀναγλύφου διπλοῦ ρόδακος ἐντὸς πλαισίου πολυγωνικοῦ μὲ καμπύλας ἐν εἰσοχῇ πλευρὰς ἐκ τεσσάρων κυματίων (πίν. 125η). Γύρω ἑλλιπές (0.27×0.175 , πάχ. 0.025 μ.). Εὐρέθη ἐντὸς τοῦ μεσαίου κλίτους.

—'Απότμημα διατρήτου θωρακίου (Μ. Κ. 1694): 'Ανάγλυφον φύλλον ἀμπέλου καὶ τμήμα ἑλικὸς ὑπὸ μορφήν σχοινοειδοῦς ταινίας (πίν. 125θ)· ἡ ὀπίσω ὀψις ἀμελῶς κατεργασμένη. Γύρω ἑλλιπές (0.14×0.135 , πάχ. 0.03 μ.). Εὐρέθη βορείως τῶν χώρων Ι καὶ Κ ἐντὸς ἐπιχώσεως διαταραχμένης. 'Ανήκει εἰς τὸ αὐτὸ θωράκιον ὡς καὶ τὸ ἀπότμημα Μ. Κ. 1637, τὸ εὐρεθὲν ἐντὸς τοῦ χώρου Ι². Εἶναι προγενέστερον τῆς ἀνασκαπτομένης βασιλικῆς.

—'Απότμημα πλακὸς ἀγίας τραπέζης (Μ. Κ. 1695) μὲ παρυφὴν ἐκ ταινίας καὶ κοιλοκύρτου κυματίου (εἰκ. 6α καὶ πίν. 126α)· ἡ κάτω ἐπιφάνεια ἀδρῶς κατεργασμένη. Μάρμαρον λευκὸν μὲ τεφροκυάνους ραβδώσεις. 'Ελλιπὲς κατὰ τὰς τρεῖς πλευράς (μῆκ. $0.30/0.44$, πλάτ. 0.495 , πάχ. 0.03 μ.). Εὐρέθη ἐντὸς τοῦ χώρου Γ³.

—'Απότμημα στρογγύλης πλακὸς τραπέζης (Μ. Κ. 1693) μὲ παρυφὴν ἐκ ταινίας καὶ κοιλοκύρτου κυματίου (εἰκ. 6β καὶ πίν. 126β)· ἡ κάτω ἐπιφάνεια, τραχεῖα, φέρει περιφερειακὴν χαραγὴν εἰς ἀπόστασιν 0.075 μ. ἀπὸ τοῦ χεῖλους. Μάρμαρον τεφρὸν μὲ ἀραιὰς βαθυκυάνους καὶ τεφρὰς φλέβας (μῆκ. 0.350 πλάτ. 0.12 , πάχ. 0.02 μ.). 'Ανήκει εἰς τράπεζαν προσφορῶν διαμέτρου ± 0.80 μ. Εὐρέθη ἐπὶ τῆς ἐπιφανείας τοῦ ἐδάφους περὶ τὰ 20 μ. νοτίως τῆς ἀνασκαπτομένης βασιλικῆς.

—'Απότμημα λεκάνης ἐκ θεσσαλικοῦ (;) μαρμάρου (Μ. Κ. 1697). Σφύζεται μόνον ἡ ἐσωτερικὴ ὀψις, ἡ κοίλη ἐπιφάνεια τῆς ὁποίας παρουσιάζει μίαν κυματοειδῆ ἀνάπτυξιν ὡς αἱ λοπάδες (εἰκ. 7 καὶ πίν. 125ι. Πρβ. πρὸς εἰκόνα πίν. 126γ). Εὐρέθη ἐντὸς τοῦ βαπτιστηρίου, χαμηλά.

2. Κεραμεικὰ

Περισυνελέγησαν τεμάχια πηλίνων σκευῶν καὶ λύχνων, ἐκ τῶν ὁποίων ἀπετελέσθησαν χαρακτηριστικὰ τινὰ δείγματα, ὡς καὶ διάφορα ἄλλα ὅστρακα παλαιοχριστιανικῶν, μεσοβυζαντινῶν ὡς καὶ ὑστεροβυζαντινῶν χρόνων, ἐκ τῶν ὁποίων πάλιν, ἀξιοσημείωτα εἶναι τὰ ἀκόλουθα:

— Λοπάς ἐκ πολλῶν τεμαχίων. Μ. Κ. 4793. Μέρος τῆς λοπάδος. Βάσις μὲ χαμηλὸν πόδα, χεῖλος ἀνακεκαμμένον πρὸς τὰ κάτω ἐν εἶδει κυρτοῦ κυματίου. Πηλὸς κόκκινος πρὸς τὸ ρόδινον· ἡ ἄνω ἐπιφάνεια λεῖα μὲ ἐλαφρὰν

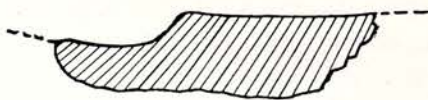
1. Πρβ. ΠΑΕ 1970 πίν. 160, β2.

2. Βλ. ΠΑΕ 1972, 236 πίν. 218β.

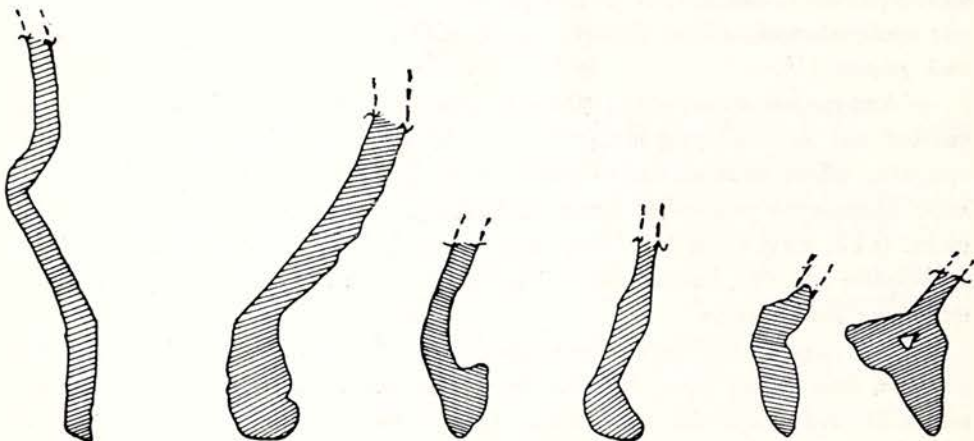
3. Βλ. ἀνωτ. σ. 184.

ὑπορρόδινον γάνωσιν. Ἐξ ἐργαστηρίου τῆς Β. Ἀφρικῆς¹. Χορδὴ ποδὸς 0.15, ὕψος ποδὸς 0.012, χορδὴ χεῖλους 0.365, ὀλικὸν ὕψος 0.055 μ. Εὐρέθη εἰς τὴν περιοχὴν τοῦ ἀκκουβίτου².

— Λοπάς ἐκ πολλῶν τεμαχίων Μ. Κ. 4794 (πίν. 126γ). Μέρος τῆς λοπάδος. Βάσις με χαμηλὸν πόδα, χεῖλος ὀγκοῦμενον ἄνω καὶ κάτω (ἐλλειψοειδοῦς δια-



Εἰκ. 7. Τομὴ ἀποτμήματος μαρμαρίνης λεκάνης.



Εἰκ. 8. Τομαὶ χυτρῶν ὑπ' ἀριθ. Μ.Κ. 4806, 4807, 4808, 4801, 4809, 4802.

τομῆς). Πηλὸς ὑπορρόδινος. Ἐξ ἐργαστηρίου τῆς Β. Ἀφρικῆς. Διάμετρος ποδὸς 0.195, ὕψος ποδὸς 0.01, διάμετρος χεῖλους 0.395, ὀλικὸν ὕψος 0.055 μ. Εὐρέθη μετὰ τοῦ ἀνωτέρω.

— Πρόχους ἐκ πολλῶν τεμαχίων. Ἑλλιπής. Μ. Κ. 4800 (πίν. 126δ). Μέρος κοιλίας με ὑψηλὸν λαϊμὸν καὶ χεῖλος ἀνοιγόμενον πρὸς τὰ ἔξω. Λεῖψανα λαβῆς. Ἡ κοιλία με ἐλαφρὰς ὀριζοντίους ραβδώσεις διὰ τῶν δακτύλων, ἐπὶ τοῦ ὤμου

1. Πρβ. τὰ παραδείγματα ΠΑΕ 1970, 115 πίν. 162α καὶ 1972, 242 ἀριθμ. 6 καὶ 7 πίν. 227 β, γ.

2. Βλ. ἀνωτ. σ. 179-180.

ἐλικοειδῆς χαραγὴ δι' ἀμβλέος ὀργάνου. Λεῖψανα μαύρης χρώσεως. Πηλὸς κιτρινωπὸς πρὸς τὸ φαιόν, χονδρόκοκκος μὲ προσμείξεις ἄμμου. Ὑψ. 0.20, χορδὴ 0.12 μ. Εὐρέθη ἐντὸς τοῦ μεσαίου κλίτους, χαμηλά, ἐντὸς ἐπιχώσεως, ἢ ὁποῖα περιεῖχε καὶ ὄστρακα ἐφυαλωμένων ἀγγείων.

— Λεκάνη ἐκ πολλῶν τεμαχίων. Ἑλλιπής. Μ. Κ. 4803 (πίν. 126ε). Χαμηλὴ βάσις, χεῖλη ὀρθία. Διάμ. βάσεως 0.82, ὕψ. 0.095 μ. Εἰς τὸν πυθμένα δύο στρογγύλαι ὀπαὶ καὶ μία παρὰ τὸ χεῖλος (συρραφῆς ρωγμῆς). Πηλὸς κιτρινωπὸς πρὸς τὸ φαιόν χονδρόκοκκος μὲ προσμείξεις ἄμμου. Εὐρέθη μετὰ τοῦ προηγούμενου ἀγγείου.

— Χύτρα. Μ. Κ. 4802 (εἰκ. 8, πίν. 126ς'). Τεμάχια χύτρας. Χεῖλος ὑψηλόν, ὀρθιον συγκλίνον πρὸς τὰ ἔσω τομῆς εἰς σχῆμα ἀμβλείας γωνίας. Λαβὴ ὀρθία πεπλατυσμένη. Ἐπὶ τοῦ χείλους ἐξωτερικῶς κυματοειδῆς χαραγὴ δι' ἀμβλέος ὀργάνου¹. Σφῆζόμενον ὕψος 0.13, χορδὴ 0.165 μ. Πηλὸς καστανὸς ἀνοικτοῦ τόνου πρὸς τὸ πορτοκαλόχρουν, χονδρόκοκκος μὲ προσμείξεις ἄμμου (πρὸς τὰ ἔσω ἀμαυρός). Εὐρέθη μετὰ τοῦ προηγούμενου.

— Χύτρα. Χεῖλος. Μ. Κ. 4801 (εἰκ. 8, πίν. 127α). Τὸ χεῖλος κάμπτεται πρὸς τὰ ἔξω ὡς παχὺ κυμάτιον ἐλαφρῶς κοιλόκυρτον. Πηλὸς καστανὸς χονδρόκοκκος μὲ ὀλίγας προσμείξεις ἄμμου. Μῆκ. 0.065, ὕψ. 0.04 μ. Εὐρέθη μετὰ τοῦ προηγούμενου.

— Χύτρα. Χεῖλος. Μ. Κ. 4806 (εἰκ. 8, πίν. 127α). Τὸ χεῖλος τομῆς εἰς σχῆμα ὀξείας γωνίας. Πηλὸς μαῦρος μὲ προσμείξεις ἄμμου. Χορδὴ 0.067, ὕψ. 0.027 μ. Εὐρέθη εἰς τὴν περιοχὴν τοῦ ἀκκουβίτου².

— Χύτρα. Χεῖλος. Μ. Κ. 4807 (εἰκ. 8, πίν. 127α). Τὸ χεῖλος μὲ κλίσιν πρὸς τὰ ἔξω. Χορδὴ 0.059, ὕψ. 0.029 μ. Πηλὸς καστανὸς βαθέος τόνου μὲ προσμείξεις ἄμμου. Εὐρέθη μετὰ τοῦ προηγούμενου.

— Χύτρα. Τεμάχιον κοιλίας μετὰ χείλους. Μ. Κ. 4808 (εἰκ. 8, πίν. 127α). Τὸ χεῖλος, λεπτόν, κάμπτεται πρὸς τὰ ἔξω. Πηλὸς καστανὸς χονδρόκοκκος μὲ προσμείξεις ἄμμου. Μῆκ. 0.062, ὕψ. 0.05 μ. Εὐρέθη μετὰ τοῦ προηγούμενου.

— Χύτρα. Τεμάχιον κοιλίας μετὰ χείλους. Μ. Κ. 4809 (εἰκ. 8, πίν. 127α). Τὸ χεῖλος ὀρθιον, σχηματίζον πρὸς τὰ ἔξω κυμάτιον, τὸ ὁποῖον ἀπολήγει εἰς βαθεῖαν χαραγὴν. Πηλὸς ἐρυθρωπὸς μὲ ἀραιὰς προσμείξεις ἄμμου. Μῆκ. 0.72, ὕψ. 0.074 μ. Εὐρέθη ἐντὸς τοῦ βαπτιστηρίου.

— Ἀγνύς. Παρὰ τὴν βάσιν σφραγὶς μὲ τὰ γράμματα *IM*, ὑψηλότερον ἔντυπον πεταλοειδὲς σχῆμα, ὀξυκόρυφον. Πηλὸς φαῖδς ἀνοικτοῦ τόνου. Ἀνω ἐλλιπής. Ὑψ. 0.073, διάμ. βάσεως 0.04 μ. Εὐρέθη παρὰ τὸ ἀκκούβιτον ἐπὶ τοῦ

1. Ἐνθυμίζει τὴν χύτραν Κορίνθου C-60-301: TH. STILLWELL MACKAY, *More Byzantine and Frankish Pottery from Corinth*, *Hesperia* 36, 1967, 299 ἀριθμ. 132 εἰκ. 5 καὶ πίν. 69, χρονολογούμενην εἰς τὰ τέλη τοῦ 13ου μέχρι τῶν ἀρχῶν τοῦ 14ου αἰῶνος.

2. Βλ. ἀνωτ. σ. 179-180.

πατημένου ἐδάφους ἐντὸς ἐπιχώσεως μεθ' ἑαυτά κεραμίδων καὶ νομίσματος τοῦ Ἰουστινιανοῦ¹.

— Λύχνος. Μ. Κ. 4795 (πίν. 127β δεξιά). Ἡ λαβὴ μετὰ μέρους τοῦ δίσκου καὶ τοῦ πλαισίου. Εἰς τὸν δίσκον ἡ κορυφὴ κεραίας σταυροῦ, δεξιὰ ὑπόλειμμα ὁπῆς καὶ ὑπεράνω τοῦ σταυροῦ δύο κύνες τρέχοντες πρὸς ἀριστερά· εἰς τὸ πλάσιον δύο κύνες τρέχοντες ὁμοίως πρὸς ἀριστερά. Πηλὸς ἀνοικτόφαιος λεπτόκοκκος. Μῆκ. 0.076, πλάτ. 0.045 μ. Εὐρέθῃ εἰς τὸ στρῶμα μεθ' ἑαυτὰς παρὰ τὸν βόρειον τοῖχον τοῦ αἰθρίου. Ὁ λύχνος, τύπου XXXI — κατὰ τὴν ταξινόμησιν τοῦ O. Broneer —, ἐνθυμίζει ὡς πρὸς τὴν τεχνικὴν — σχέδιον τῶν διακοσμητικῶν θεμάτων δι' ἐξέργων γραμμῶν — τὴν τεχνικὴν τῆς περιστερεῶς ἐπὶ τοῦ δίσκου τῶν λύχνων Κορίνθου ἀριθμ. 674 καὶ 675², ἰδιαιτέρως δὲ τῆς σειρᾶς δελφίνων ἐπὶ τοῦ πλαισίου τοῦ λύχνου Κορίνθου ἀριθμ. 702 τύπου XXXII³. Οἱ λύχνοι μεθ' ἀποστάσεις ζώων θεωροῦνται προϊόντα κατ' ἐξοχὴν ἐργαστηρίων τῆς Β. Ἀφρικῆς⁴, ἀλλὰ καὶ ἐργαστηρίων ἄλλων τόπων μιμουμένων λύχνους τῆς Β. Ἀφρικῆς⁵. Τῶν λύχνων τούτων ἐλαφρὰ διαφορὰ ὡς πρὸς τὴν ἀπόδοσιν τῶν διακοσμητικῶν θεμάτων, ἄλλοτε ἀποδιδομένων ὑπὸ πλαστικὴν μορφήν⁶ καὶ ἄλλοτε ὑπὸ γραμμικὴν, ὡς τὰ σημειωθέντα παραδείγματα, ὑποσημαίνει, ἴσως, διάκρισιν ἐργαστηρίων. Ἡ χαρακτηριστικὴ θέσις, ἐκ τῆς ὁποίας περισυνελέγη ὁ προκείμενος λύχνος, ἐκ τῆς ἐπιχώσεως μεθ' ἑαυτὰς τῆς ἐποχῆς τῆς δομήσεως τῆς βασιλικῆς, συντελεσθείσης εἰς τοὺς χρόνους περὶ τὸ 500⁷, προσφέρεται ὡς τεκμήριον διὰ τὴν χρονολόγησιν τοῦ ἐν λόγῳ λύχνου, ὡς καὶ τῶν ἄλλων τῆς κατηγορίας του, ἐντὸς σχετικῶς στενῶν ὁρίων.

— Λύχνος. Μ. Κ. 4805 καὶ 4805α (πίν. 127 ἀριστερά). Ἀπότμημα τοῦ ἄνω μέρους καὶ ἡ μύξα. Εἰς τὸν δίσκον σταυρὸς κοσμούμενος διὰ δισκαρίων καὶ εἰς τὸ κέντρον τοῦ σταυροῦ ὁπῆ· εἰς τὸ πλάσιον κλάδος φοίνικος. Πηλὸς λεπτόκοκκος, κόκκινος. Μῆκ. 0.05, πλ. 0.04, ὕψ. 0.021 μ. Ἡ μύξα μῆκ. 0.047, πλάτ. 0.042 μ. Εὐρέθῃ εἰς τὴν περιοχὴν τοῦ ἀκκουβίτου μετὰ τῶν ὀστράκων Μ. Κ. 4806, 4807 καὶ 4808.

— Πινάκιον. Μ. Κ. 4804 (πίν. 127γ). Ἐφυσωμένον, μεθ' ἑαυτὰς χαμηλὴν καὶ χειλὸς ὄρθιον. Σφύζεται μέρος τοῦ πυθμένος μέχρι τῆς ἀρχῆς τοῦ χεῖλους.

1. Βλ. κατωτ. σ. 194.

2. O. BRONEER, *Corinth IV* 2 (1930), ἀριθμ. 1482 πίν. XXII καὶ ἀριθμ. 1483 πίν. XII.

3. Αὐτόθι ἀριθμ. 1502 πίν. XXIII. Πρβ. τὸν λύχνον τῆς Ἀγορᾶς Ἀθηνῶν ἀριθμ. 2833 (J. PERLZWEIG, *The Athenian Agora VII* [1961], 193).

4. E. MAREC, *Monuments chrétiens d'Hyppone*, 1958, 236.

5. Βλ. BRONEER, 119. Πρβ. P. BRUNEAU, *Exploration archéologique de Délos XXVI* (1965), 117 - 118. PERLZWEIG, 65.

6. Λύχνοι: Κορίνθου ἀριθμ. 789 τύπου XXXI (BRONEER, ἀριθμ. 1454 πίν. XXII), Δήλου ἀριθμ. 4687 (BRUNEAU, 138 πίν. 32), Κεφάλου εἰς τὸν Ἀμβρακικόν (ΧΑΡΙΚΛΕΙΑ ΜΠΑΡΛΑ-ΠΑΛΛΑ, ΠΑΕ 1970, 95 ἀριθμ. 10 πίν. 142α).

7. Βλ. ἄνωτ. σ. 172.

Γάνωσις λευκή· εἰς τὴν ἀρχὴν τοῦ χεῖλους δύο μαῦραι παράλληλοι γραμμαὶ (τμήματα περιφερειῶν ὁμοκέντρων κύκλων) ὁμόλογοι πρὸς τὸ χεῖλος· εἰς τὸν πυθμένα χρώσεις εὐθεῖαι καὶ ἐλικοειδεῖς πράσιναι. Εὐρέθη ἐντὸς τοῦ μεσαίου κλίτους ἐντὸς τῆς ἐπιχώσεως, ὅπου καὶ τὰ ὄστρακα Μ. Κ. 4800, 4801, 4802 καὶ 4803. Ἀνήκει εἰς τὴν κατηγορίαν τῶν ἐξ ἐρυθροῦ πηλοῦ γραπτῶν με πράσινας καὶ καστανὰς χρώσεις, ὁμάδα III, χρονολογουμένην εἰς τὸ β' ἡμισυ τοῦ 12ου αἰῶνος¹, ἀλλὰ πιθανῶς προέρχεται ἐκ τῶν πρώτων χρόνων τῆς φραγκοκρατίας, ὡς συνάγεται ἐκ τῶν νομισμάτων τὰ ὅποια εὐρέθησαν εἰς τὴν ἐπίχωσιν τὴν χαρακτηριζομένην διὰ τοῦ ἀγγείου τούτου.

3. Ὑάλινα

Ἀνὰ τοὺς διαφόρους τομεῖς τῆς ἀνασκαφῆς περισυνελέγησαν:

- Μικρὰ ἀποτμήματα ὑαλίνων σκευῶν (φιαλιδίων, κανδηλῶν κ.ἄ.)².
- Ἀποτμήματα ὑαλοπινάκων διαφόρου πάχους καὶ ἀποχρώσεων³.
- Ψηφίδες καὶ τεμάχιον ὑαλομάζης καστανερύθρου χρώματος⁴. Αἱ ψηφίδες περισυνελέγησαν βορείως τῆς ἀψίδος (ἐξωτερικῶς) τοῦ βαπτιστηρίου. ἡ ὑαλόμαζα εὐρέθη ἐντὸς τοῦ βαπτιστηρίου.

— Ψηφὶς κυκλοτερῆς, κάτω ἐπιπεδικὴ καὶ ἄνω κυρτή, εἰς σχῆμα περίπου τμήματος σφαίρας. Ὑποκύανος (διαμ. 0.026, ὕψ. 0.008/0.009 μ.). Πιθανῶς ἐκ μεγάλου κοσμήματος. Εὐρέθη ἐπὶ τοῦ βορείου τοίχου τοῦ χώρου Α.

4. Μετάλλινα

α. Σιδηροῦ

1. Σιδηροῦν ἔλασμα (πλάξ θωρακίσεως;) κλείθρου. Μ. Κ. 5082 (πίν. 128β, 1). Φέρει στενομήκη σχισμὴν, ἄνω καμπύλην⁵. Σφίζεται ἡ κάτω ἀριστερὰ γωνία, φέρουσα ὀπὴν προσηλώσεως. Γύρω ἐλλιπής. Πλάτ. 0.095, ὕψ. 0.103 μ. Εὐρέθη ἐντὸς τοῦ κεντρικοῦ κλίτους εἰς ἐπίχωσιν μετὰ νομίσματος τοῦ Γουλιέλμου Α' Βιλλεαρδουίνου (τοῦ ἔτους 1250).

2. Ἐλασμα. Μ. Κ. 4799α - β (πίν. 127ε, 2). Ἐπίμηκες, πλατύνεται πρὸς τὸ μέσον εἰς σχῆμα ἀτράκτου καὶ κατὰ τὸ ἐν ἄκρον, καμπτόμενον, ἀπολήγει εἰς ὀξύ· τὸ ἄλλο ἄκρον ἐλλεῖπει. Εἰς δύο τεμάχια. Μῆκ. 0.11, πλάτ. 0.014 μ. Εὐρέθη ἐντὸς τοῦ βαπτιστηρίου.

1. CH. MORGAN, Corinth XI (1942), 77 - 78. Ὡς πρὸς τὴν κατατομὴν ἐνθυμίζει τὰ πινακία Κορίνθου C-34-876 (αὐτόθι 78 ἀριθμ. 474 εἰκ. 56Α), C-35-578 (αὐτόθι ἀριθμ. 490 εἰκ. 56D) καὶ C-33-198 (αὐτόθι ἀριθμ. 492 εἰκ. 56Ε). Πρβ. τὰ παραδείγματα C-36-847 (αὐτόθι ἀριθμ. 498 εἰκ. 57) καὶ C-37-96 καὶ C-38-187 (αὐτόθι ἀριθμ. 503 εἰκ. 58).

2. Πρβ. τὰ παραδείγματα ΠΑΕ 1972, 247 ἀριθμ. 4 - 10.

3. Πρβ. τὰ παραδείγματα ΠΑΕ 1970, 116 καὶ 1972, 247 ἀριθμ. 11 καὶ 12.

4. Ψηφίδες περισυνελέγησαν καὶ ἄλλοτε (ΠΑΕ 1972, 248).

5. Πρβ. ὅμοιον ΠΑΕ 1972, 240 ἀριθμ. 17 εἰκ. 8.

3. Ἐλασμα ἐκ συστήματος ἀφαιρετοῦ κλείθρου (λουκέτου) κιβωτίου. Μ. Κ. 5074 (πίν. 128γ, 3). Ἀνω πεταλοειδῶς καμπύλον, κάτω ἀπολήγει κατὰ τὰ ἅκρα εἰς δύο ἀποφύσεις, ὅπου ἐστερεοῦτο ἄξων, ἀπὸ τοῦ ὁποίου προφανῶς ἐξηρτᾶτο διάτρητον γλωσσίδιον. Αἱ ἀποφύσεις ἐλλιπεῖς. Ὑψ. 0.046, πλάτ. 0.043 μ. Εὐρέθη ἔξω τοῦ βαπτιστηρίου (εἰς τὴν βορείαν περιμετρικὴν τομὴν).

4. Ραβδίον. Μ. Κ. 5076. Κατὰ τὸ ἐν ἅκρον ἀπολήγει εἰς κλειστὴν καμπύλην κεφαλὴν, κατὰ τὸ ἄλλο ἐλλιπές. Μῆκ. 0.147 μ. Εὐρέθη παρὰ τὴν ἀψίδα τοῦ βαπτιστηρίου (ἔξω).

5. Στρόφιγξ θυροφύλλου. Μ. Κ. 5078 (πίν. 128β, 2). Ἀποτελεῖται ἐκ περόνης περατουμένης εἰς κυκλοτερῆ κεφαλὴν (δακτύλιον) καὶ ἐξ ἐλάσματος διερχομένου διὰ τοῦ δακτυλίου καὶ καμπτομένου εἰς δύο ἴσα σκέλη. Ἡ περόνη ἐνεπηγνύετο ἐπὶ τοῦ ὀρθοστάτου, τὰ σκέλη ἐνεπηγνύνοντο ἐντὸς θυροφύλλου. Ὀλικὸν μῆκ. 0.115, μέγιστον πλάτ. 0.06 μ. Ἡ περόνη κατὰ τὸ ἕτερον ἅκρον ἐλλιπής τοῦ ἐλάσματος τὰ ἅκρα ἐλλιπῆ. Εὐρέθη ἑξωτερικῶς τῆς ἀψίδος τοῦ βαπτιστηρίου, παρὰ τὴν πρὸς Β θύραν.

6. Γλωσσίδιον κλείθρου (;). Μ. Κ. 5079 (πίν. 127ε, 3). Κατὰ τὸ ἐν ἅκρον εἶναι στρογγύλον καὶ διάτρητον, κατὰ τὸ ἄλλο ἐλλιπές. Μῆκ. 0.088 μ. Εὐρέθη ὅπου καὶ τὸ προηγούμενον.

7. Στρόφιγξ θυροφύλλου. Μ. Κ. 5077 (πίν. 127ε, 4). Ἀποτελεῖται ἐκ δύο περονῶν ἐκατέρας περατουμένης εἰς δακτύλιον, συνδεδεμένων δὲ ἀμφοτέρων μεταξὺ των διὰ τῶν δακτυλίων των, ἀλληλοσυμπλεκομένων. Ὀλικὸν μῆκ. 0.09 μ. Ἡ ἰσχυροτέρα τῶν περονῶν, ἐλλιπής, ἦτο ἡ προσηλωμένη εἰς τὸν ὀρθοστάτην, ἡ ἄλλη, καμπύλη, ἦτο ἡ προσηλωμένη ἐπὶ τοῦ θυροφύλλου. Εὐρέθη πλησίον τοῦ προηγούμενου.

8. Ἐλασμα. Μ. Κ. 5080 (πίν. 127ε, 1). Ἐχει μορφήν λεπίδος περατουμένης κατὰ τὸ ἐν ἅκρον εἰς ὅξυ καὶ κατὰ τὸ ἄλλο εἰς εἶδος μικρᾶς στενῆς λαβῆς καμπτομένης κατ' ὀρθὴν γωνίαν. Μῆκ. 0.145, πλάτ. 0.015 μ. Εὐρέθη ὅπου καὶ τὸ προηγούμενον.

9. Βελόνη (σακκορράφα). Μ. Κ. 5081. Μῆκ. 0.08 μ. Εἰς δύο τεμάχια. Ἡ τρυμαλιὰ ἐν μέρει ἐλλιπής, ἡ ἀκὴς ἐλλείπει. Εὐρέθη ἐντὸς τοῦ βαπτιστηρίου.

10. Κοπίς. Μ. Κ. 5083. Μῆκ. 0.15, πλάτ. 0.02, πάχ. 0.01 μ. (ἄνω). Εὐρέθη ἐντὸς τοῦ μεσαίου κλίτους εἰς ἐπίχωσιν μὲ νόμισμα τοῦ Γουλιέλμου Α' Δελαρὸς (1280 - 1287).

11. Πέταλον. Μ. Κ. 5084 (πίν. 128γ, 1). Ὑψ. 0.10, πλάτ. 0.11 μ. Εὐρέθη εἰς τὸ μεσαῖον κλίτος, ἐντὸς τῆς ἐπιχώσεως, διὰ τῆς ὁποίας εἶχε πληρωθῇ τὸ κατὰ τὸν ἄξονα τῆς βασιλικῆς διανοιχθὲν μεταγενέστερον ὄρυγμα¹.

12. Αἰχμὴ βέλους. Μ. Κ. 5085 (πίν. 128δ, 1). Ἡ κεφαλὴ τῆς αἰχμῆς περι-

1. Βλ. ἀνωτ. σ. 175 καὶ 178.

σματική τρίπλευρος, τὸ στέλεχος τῆς σωληνωτόν. Μῆκ. 0.044 μ. Εὐρέθη ἐντὸς τοῦ βαπτιστηρίου.

13. Ἑλασμα. Μ. Κ. 5075 α - β. Ἐκ δύο τεμαχίων. Ὀλικὸν μῆκος 0.155 μ.

14. Ἀρπάγη. Μ. Κ. 5071 (πίν. 127ε, 5). Ἀποτελεῖται ἐκ ράβδου καμπτομένης εἰς σχῆμα δύο συμμετρικῶς ἐλισσομένων ἀγκίστρων. Ὑψ. 0.056, πλάτ. 0.053 μ. Εὐρέθη ἐξωτερικῶς τοῦ βαπτιστηρίου παρὰ τὴν ἀψίδα.

15. Κρίκος ἐξηρητημένος ἀπὸ περόνης ἀποληγούσης εἰς κυκλωτερῇ κεφαλῇ. Μ. Κ. 5072 (πίν. 128β, 3). Ἀνῆκεν εἰς σύστημα ἀφαιρετοῦ κλείθρου. Ἡ περόνη ἐλλιπής. Διάμ. κρίκου 0.055, μῆκ. περόνης 0.04 μ. Εὐρέθη μετὰ τοῦ προηγούμενου.

16. Στοιχεῖον στρόφιγγος (κοράκι) θυροφύλλου. Μ. Κ. 5073 (πίν. 128β, 4). Ἀποτελεῖται ἐκ πεπλατυσμένου ἐλάσματος περατουμένου κατὰ τὸ ἕτερον ἄκρον του εἰς ράμφος καμπτόμενον πρὸς τὰ κάτω κατ' ὀρθὴν γωνίαν. Μῆκ. 0.085, πλάτος μέγιστον 0.036 μ. Εὐρέθη εἰς τὸν ἐξωνάρθηκα, χαμηλά.

17. Ἐξάρτημα τόξου (;) ἢ ἵπποσκευῆς (;). Μ. Κ. 5070 (πίν. 128γ, 2). Ἑλασμα μὲ τὰ δύο ἄκρα του νὰ κάμπτωνται ὁμολόγως, καὶ ν' ἀπολήγῃ ἕκαστον εἰς ραμφοειδὲς σχῆμα πρὸς τὰ ἔσω — πρὸς τὴν πλευρὰν τῶν ἀπολήξεων — ἀπόφυσις μὲ τετράπλευρον στενομήκη ὀπὴν, προφανῶς πρὸς ἐξάρτησιν διὰ λωρίου. Μῆκ. 0.08, πλάτ. 0.023 μ. Αἱ ἀπολήξεις καὶ ἡ ἀπόφυσις ἐλλιπεῖς. Εὐρέθη μετὰ τοῦ προηγούμενου.

18. Ἥλος καμπτόμενος κατ' ὀρθὴν γωνίαν (στραβοκάρφι). Μ. Κ. 5093 (πίν. 128γ, 4). Μῆκ. 0.09, πλάτ. 0.052 μ.

19. Ἥλοι κοινοὶ διαφόρων τύπων (πίν. 128α): α) Μικροῦ μεγέθους, μήκους ἀπὸ ± 0.05 μέχρι 0.07 μ. (Μ. Κ. 5100, 5102ε' - ζ', 5104, 5113)· β) μέσου μεγέθους μήκους ἀπὸ ± 0.085 μέχρι 0.125 μ. (Μ. Κ. 5101, 5103, 5108 καὶ 5112)· γ) παχεῖς καὶ βραχεῖς μὲ πεπλατυσμένην κεφαλῇ, μήκους ἀπὸ 0.078 μέχρι 0.087 (Μ. Κ. 5098, 5102γ - δ, 5103β, 5105, 5107 καὶ 5114)· δ) μεγάλου μεγέθους μὲ πεπλατυσμένην κεφαλῇ, μήκους ἀπὸ 0.125 μέχρι 0.134 μ. (Μ. Κ. 5096 καὶ 5097)· καὶ ε) μεγάλου μεγέθους ἀπλοῖ, μήκους 0.143 μέχρι 0.165 (Μ. Κ. 5095, 5102α - β καὶ 5094).

β. Χ α λ κ ᾱ

1. Ἀγκίστρον ἀλιείας. Μ. Κ. 5086 (πίν. 128δ, 4). Ὑψ. 0.022, ἀνοιγμα 0.015 μ. Εὐρέθη εἰς τὸ αἶθριον.

2. Κρίκος κυκλωτερῆς. Μ. Κ. 5087 (πίν. 128δ, 2). Διάμ. 0.02 (ἐξωτερικῶς). Εὐρέθη ἐντὸς τοῦ μεσαίου κλίτους.

3. Κυκλωτερῆς λαβὴ σκεύους (πολυκανδήλου;). Μ. Κ. 5088 (πίν. 127δ, 2). Μῆκ. 0.025, διάμ. 0.022 μ. Εὐρέθη ἐντὸς τοῦ βαπτιστηρίου.

4. Ἐνώτιον. Μ. Κ. 5089 (πίν. 128δ, 3). Ἑλλειπτικοῦ σχήματος, ἀπλοῦν, ἐκ λεπτοῦ σύρματος. Διάμ. 0.02 καὶ 0.015 μ. Εὐρέθη ἐντὸς τοῦ μεσαίου κλίτους.

5. Ἀπότμημα κρίκου. Μ. Κ. 5090 (πίν. 127δ, 1). Χορδὴ 0.043 μ. Εὐρέθη παρὰ τὸ ἀκκούβιτον.

γ. Διάφορα

Ἀμορφος μᾶζα σκωρίας ἐκ κράματος μολύβδου καὶ χαλκοῦ (;). Μ. Κ. 5092. Εὐρέθη ἐντὸς τοῦ χώρου Γ (χαμηλά).

2. Ἀμορφος μᾶζα μολύβδου (ἐκ μολυβδοχοῆς). Μ. Κ. 5091. Εὐρέθη μετὰ τοῦ προηγούμενου.

δ. Νομίσματα¹

1. Ἀρχαῖον ἐλληνικόν. Ἐφθαρμένον.

2. Θεοδόσιος Α' (379 - 395). Τύπος VOT/X/MULT/XX. Εὐρέθη ἐπὶ τοῦ δαπέδου τοῦ βαπτιστηρίου.

3. Μικρὰ χαλκῇ ὑποδιαίρεσις 5ου - 6ου μ.Χ. αἰῶνος. Εὐρέθη, μετὰ τοῦ ὑπ' ἀριθμ. 5, μεταξὺ λατυπῶν παρὰ τὸν δυτικὸν τοῖχον τοῦ ἐξωνάρθηκος.

4. Ἰουστινιανὸς Α' (527 - 565). Μικρὰ χαλκῇ ὑποδιαίρεσις (πρβ. Adelson - Kustas, MN 11, 1964, Hoard of minimi, 195 ἀριθμ. 355 κέ. Εὐρέθη εἰς τὴν περιοχὴν τοῦ ἀκκούβιτου, κάτω τῆς στάθμης τοῦ πατημένου ἐδάφους², εἰς ἐπίχωσιν, ὅπου ἡ ἀγνύς (βλ. ἀνωτ. σ. 189), τεμάχια λύχνων (βλ. ἀνωτ. σ. 190, πίν. 127β), ὄστρακα πινακίων Β. Ἀφρικῆς, χονδρῶν ἀγγείων, χυτῶν (βλ. ἀνωτ. σ. 187 κέ.), ἀλλ' ἐκεῖ που πλησίον καὶ ὄστρακα ἐφυσάλωμένων ἀγγείων.

5. Μικρὰ χαλκῇ ὑποδιαίρεσις 6ου μ.Χ. αἰῶνος. Νίκη κατενώπιον. Εὐρέθη μετὰ τοῦ ὑπ' ἀριθμ. 3³.

6. Ὑστερορωμαϊκόν (ἐφθαρμένον). Εὐρέθη ἐντὸς τοῦ χώρου Κ ἐντὸς ἐπιχώσεως μὲ τεμάχια κεραμίδων.

7. Ἡράκλειος (610 - 641). Φόλλις. Νομισματοκοπεῖον Κωνσταντινουπόλεως, κοπὴ μεταξὺ τῶν ἐτῶν 613 - 614 (πρβ. D. O. II 1, 282 ἀριθμ. 79 b1-79 b4).

8. Λέων Σ' ὁ Σοφός (886 - 912). Φόλλις. Νομισματοκοπεῖον Κωνσταντινουπόλεως, τύπος 3 (πρβ. Morrisson II, σ. 555 ἀριθμ. 35/(P/AE/14-15 πίν. LXXVI ἀριθμ. 21). Εὐρέθη ἐπὶ τοῦ δυτικοῦ τοίχου τοῦ ἐξωνάρθηκος.

9. Κωνσταντῖνος Ζ' (913 - 959). Φόλλις. Νομισματοκοπεῖον Κωνσταντινουπόλεως, τύπος 5, κοπὴ μεταξὺ 27 Ἰανουαρίου - 6 Ἀπριλίου 945 (πρβ. Morrisson II, 576 ἀριθμ. 37/CP/AE/55 - 64 πίν. LXXVIII). Εὐρέθη ἐντὸς τοῦ βαπτιστηρίου, χαμηλά.

1. Τὰ νομίσματα ἀνεγνωρίσθησαν καὶ περιεγράφησαν ὑπὸ τῆς κ. Μάντως Καραμεσίνη-Οἰκονομίδου, Διευθυντρίας τῆς Νομισματικῆς Συλλογῆς τοῦ Ἐθνικοῦ Ἀρχαιολογικοῦ Μουσείου.

2. Βλ. ἀνωτ. σ. 180.

3. Βλ. ἀνωτ. σ. 172.

10. 'Ανώνυμον βυζαντινὸν 11ου αἰῶνος, Classe F (πρβ. Morrisson II, 602 ἀριθμ. 41/CP/AE/123 πίν. LXXXI ἀριθμ. 123).

11. 'Αλέξιος Α' (1081 - 1118). Τεταρτηρόν. Νομισματοκοπεῖον Θεσσαλονίκης, κοπή τρίτη (πρβ. Hendy, 88 πίν. 8 ἀριθμ. 10).

12. 'Αλέξιος Α' (1081 - 1118). Τεταρτηρόν. Νομισματοκοπεῖον Θεσσαλονίκης, τρίτη κοπή (πρβ. Hendy, 88 πίν. 8 ἀριθμ. 12). Εὐρέθη ἐντὸς τοῦ κεντρικοῦ κλίτους ἐντὸς ἐπιχώσεως ὑπὸ τὴν στάθμην τοῦ ἀρχικοῦ δαπέδου.

13. 'Αλέξιος Α' (;) (1081 - 1118). "Ημισυ τεταρτηρόν. 'Εφθαρμένον.

14. Μανουῆλ Α' (1143 - 1180). "Ημισυ τεταρτηρόν. 'Αβεβαίου ἐλληνικοῦ νομισματοκοπεῖου (πρβ. Hendy, 121 πίν. 18 ἀριθμ. 1 - 2).

15. Νόμισμα σκυφωτόν. Λατινικὴ ἀπομίμησης, μικρὸν μέγεθος, τύπος Α. Νομισματοκοπεῖον Κωνσταντινουπόλεως (πρβ. Hendy, 198 πίν. 29 ἀριθμ. 1 - 3).

16. Λατινικὴ ἀπομίμησης, μικρὸν μέγεθος, τύπος Α. Νομισματοκοπεῖον Κωνσταντινουπόλεως. Εὐρέθη ἐντὸς τοῦ κεντρικοῦ κλίτους ἐντὸς ἐπιχώσεως μεθὰ τὰ χάρματα.

17. Λατινικὴ ἀπομίμησης. Μέγα μέγεθος, τύπος Α. Νομισματοκοπεῖον Κωνσταντινουπόλεως (πρβ. Hendy, 191, πίν. 25 ἀριθμ. 6 - 10). Εὐρέθη εἰς τὸ μεσαῖον κλίτος εἰς ἐπίχωσιν ὑπὸ τὴν ἐπιφανειακὴν.

18. Γουλιέλμος Α' Βιλλεαρδουῖνος, πρίγκιψ τῆς 'Αχαΐας (1245 - 1278). Δηνάριον κοπὲν πρὸ τοῦ 1250 (πρβ. Schlumberger, 313 πίν. XII ἀριθμ. 7). Εὐρέθη εἰς τὸν χῶρον Κ χαμηλά.

19. Γουλιέλμος Α' Βιλλεαρδουῖνος. Δηνάριον κοπὲν πρὸ τοῦ 1250. Εὐρέθη ἐντὸς τοῦ κεντρικοῦ κλίτους, χαμηλά.

20. Γουλιέλμος Α' Βιλλεαρδουῖνος. Δηνάριον κοπὲν μετὰ τὸ 1250. "Εμπροσθεν εἰκονίζεται τὸ κάστρον τοῦ 'Ακροκορίνθου (πρβ. Schlumberger, 313 πίν. XII ἀριθμ. 7). Εὐρέθη ἐντὸς τοῦ βαπτιστηρίου, χαμηλά.

21. Γουλιέλμος Α' Δελαρός (1280 - 1287). Δηνάριον τορνήσιον (denier tournois) (πρβ. Schlumberger, 338). Εὐρέθη ἐντὸς τοῦ μεσαίου κλίτους, χαμηλά.

22. Agostino Barbarigo, Δόγης τῆς Βενετίας (1486 - 1501). Μικρὸν τορνήσιον (tornesello) (πρβ. Papadopoli, 83 ἀριθμ. 64 πίν. XXI ἀριθμ. 6). Εὐρέθη πλησίον τοῦ ὑπ' ἀριθμ. 20.

ΔΗΜΗΤΡΙΟΣ Ι. ΠΑΛΛΑΣ

Εἰς τὴν θέσιν Ρ α μ π α ν τ ά ν ι α ἡ Σ π έ ν τ ζ ε ς, περίπου 500 μ. δυτικῶς τοῦ χωρίου Ἑνω Καλλιθέα, εἶχον ἀνασκαφῇ τὸ ἔτος 1954 ὑπὸ τοῦ τότε ἐφόρου ἀρχαιοτήτων τῆς περιοχῆς κ. Ν. Γιαλούρη δύο θαλαμοειδεῖς μυκηναϊκοὶ τάφοι (Α, Β) τῶν ΥΕ ΠΙΒ - Γ χρόνων¹. Οὗτοι ἀπέδωσαν, μεταξὺ τῶν ἄλλων ἀξιολόγων εὐρημάτων, ζευγὸς χαλκῶν περικνημίδων.

Κατὰ τὸ ἔτος 1976 ἀπεφασίσθη, μετὰ τὴν ἐγγραφον συγκατάθεσιν καὶ ἐνθάρρυνσιν τοῦ κ. Γιαλούρη, τὸν ὁποῖον θερμῶς εὐχαριστῶ, καὶ τὴν ἐγκρισιν τῆς Ἐφορείας Κλασσικῶν Ἀρχαιοτήτων Πατρῶν, ὑπὸ τὴν αἰγίδα τῆς Ἀρχαιολογικῆς Ἐταιρείας καὶ ὑπὸ τὴν διεύθυνσιν τοῦ ὑπογραφομένου, βοηθουμένου ὑπὸ τῆς συζύγου του, Δρ. Ἀρχαιολογίας κ. Λίτσας Κοντορλῆ - Παπαδοπούλου, ἡ ἐπανάληψις τῆς ἀνασκαφῆς τοῦ νεκροταφείου².

Ἡ ἀνασκαφὴ διαρκέσασα εἴκοσι ἡμέρας (9 - 29/9/1976) ἐπεχορηγήθη προφρόνως διὰ ποσοῦ πολὺ μεγαλυτέρου τοῦ δοθέντος ὑπὸ τῆς Ἀρχαιολογικῆς Ἐταιρείας, διατεθέντος διὰ ταύτης, ὑπὸ τοῦ ἐκ Πατρῶν φιλοτέχνου κ. Θεοδώρου Σαρμᾶ, πρὸς τὸν ὁποῖον ἀπευθύνονται καὶ ἐντεῦθεν θερμόταται εὐχαριστίαι.

Τὰ ἀποτελέσματα συνοπτικῶς ἦσαν τὰ ἀκόλουθα:

1. Ἐκαθαρίσθησαν καὶ ἠρευνήθησαν ἐκ νέου οἱ δύο ἀνασκαφέντες ὑπὸ τοῦ κ. Γιαλούρη τάφοι (Α, Β, πίν. 129α - β) καὶ ἐγένετο προσπάθεια ἐντοπισμοῦ νέων τάφων διὰ δοκιμαστικῶν τάφρων πλησίον αὐτῶν, ἄνευ θετικοῦ ἀποτελέσματος.

2. Ἐπὶ καθαρισθείσης ἐκτάσεως 10 × 20 μ. εἰς τὸν ἀγρὸν ἰδιοκτησίας κ. Γεωργίου Βαμβακᾶ³, 150 μ. ΝΑ τῶν ἀνωτέρω τάφων, ἀνεσκάφησαν τρεῖς (3) ἀσύλητοι θαλαμοειδεῖς τάφοι (Γ, Δ, Ε, πίν. 130α). Οὗτοι εἶναι λαξευμένοι ἐπὶ

* Βλ. Ἔργον 1976, 105 - 107.

1. Βλ. Ν. YALOURIS, Mykenische Bronzeschutzwaffen, AM 75, 1960, 41 - 67, Beil. 24 - 35.

2. Εἰς τὴν ἀνασκαφὴν εἰργάσθη ἐπίσης ὁ ἐκ Μυκηνῶν ἔμπειρος ἀρχιεργάτης καὶ καλὸς φίλος κ. Νίκος Μητροβένης, τὸν ὁποῖον θερμῶς εὐχαριστῶ διὰ τὴν πολύτιμον βοήθειαν καὶ συνεργασίαν.

3. Τὸν κ. Βαμβακᾶ εὐχαριστῶ διὰ τὴν πρόθυμον παραχώρησιν ἀδείας διεξαγωγῆς τῆς ἀνασκαφῆς.

ἡπίας ἐκ σκληροῦ ἀσπροχώματος κλιτύος, προσανατολισμένοι ἀπὸ Α πρὸς Δ, ποικίλλουν δὲ κατὰ τε τὰς διαστάσεις καὶ τὴν κατασκευὴν. Τὸ μέγιστον μῆκος τοῦ δρόμου των ἀνέρχεται εἰς 4.80 μ., τὸ δὲ σχῆμα τῶν θαλάμων εἶναι ὀρθογώνιον καὶ αἱ διαστάσεις μικραὶ (1.29×2.70 μ.). Ὡς ἀξιοσημεῖωτοι ἰδιορρυθμίαι κατασκευῆς δύνανται νὰ χαρακτηρισθοῦν : α) ἡ δικλινής (σαμαρωτὴ) λαξευτὴ ὀροφὴ καὶ τῶν τριῶν ἀνασκαφέντων τάφων (πίν. 130β), β) τὸ τριγωνικὸν ἀνώφλιον τῆς εἰσόδου τοῦ τάφου Ε (πίν. 131α) καὶ γ) ὁ χωρισμὸς τοῦ ἀριστεροῦ τμήματος τοῦ δαπέδου τοῦ θαλάμου τοῦ τάφου Γ διὰ χαμηλοῦ τοιχαρίου ἐξ ἀκανονίστων μικρῶν καὶ μεγάλων πλακοειδῶν λίθων. Ἡ εἴσοδος τῶν τάφων Δ καὶ Ε ἐφράσσετο διὰ λιθοδομῆς ἐξ ἀκανονίστων πλακοειδῶν λίθων, ἐνῶ ἐκείνη τοῦ τάφου Γ ἦτο πεφραγμένη ἐξωτερικῶς διὰ μεγάλων τεμαχίων σκληροῦ ἀσπροχώματος ἀντὶ λίθων, ἐκτὸς τῶν κατωτέρων στρώσεων ὅπου εἶχον χρησιμοποιηθῇ μεγάλοι πλακοειδεῖς λίθοι (πίν. 132α).

Ἡ ὀροφὴ διετηρεῖτο καλῦτερον εἰς τοὺς τάφους Δ καὶ Ε, ὅπου ἀνεγνωρίσθησαν καὶ τὰ ἴχνη τοῦ ἐργαλείου, διὰ τοῦ ὁποίου ἐγένινεν ἡ λάξευσις (πίν. 132β).

Τάφος Γ (πίν. 133α)

Περιεῖχε πέντε ταφάς, ἐκ τῶν ὁποίων τρεῖς (Α, Β, C) πρωτογενεῖς καὶ αἱ δύο (D, E) δευτερογενεῖς. Ἀριστερὰ τῆς εἰσόδου ἔκειτο ὁ σκελετὸς Α κεκλιμένος πρὸς τὸ ἀριστερόν του πλευρὸν καὶ κτερισμένος μὲ ἓνα τρίωτον σταμνίσκον, ἐνῶ πλησίον αὐτοῦ εὑρέθη ἐν ἀμφικωνικὸν σφονδύλιον ἐκ στεατίτου. Τὸ κεντρικὸν καὶ ἀνατολικὸν τμήμα τοῦ θαλάμου κατελαμβάνετο ὑπὸ τῶν ἀδιαταράχτων ταφῶν Β καὶ C, τοποθετημένων εἰς ὑπτίαν θέσιν μὲ συνεσταλμένους τοὺς πόδας πρὸς τὰ δεξιὰ. Ἡ ταφὴ Β ἦτο κτερισμένη μὲ 9 συνολικῶς ἀγγεῖα (5 ψευδοστόμους ἀμφορίσκους, 1 κύπελλον, 2 οἰνοχόας, 1 τρίωτον ἀλάβαστρον), 3 χάλκινα ἐργαλεῖα (1 μονόστομον ξυράφιον, τὸ ἥμισυ λεπίδος ἐτέρου μεγαλυτέρου καὶ 1 δρεπανοειδὲς μαχαίριον), 3 λιθίνας ἀκόντας ἀτρήτους καὶ μίαν χάνδραν ἐκ κυανῆς ὑαλομάζης. Ἡ ταφὴ C ἦτο κτερισμένη μὲ τρία ἀγγεῖα (1 ἀλάβαστρον μὲ μαστοειδεῖς ἀποφύσεις ἀντὶ λαβῶν, 1 ψευδόστομον ἀμφορίσκον καὶ 1 δῖωτον ἀμφορίσκον). Τέλος αἱ δύο δευτερογενεῖς ταφαὶ ἔκειντο ἡ μὲν D (κρανίον καὶ 4 ὀστᾶ) εἰς τὴν προέκτασιν τῶν ποδῶν τοῦ σκελετοῦ Β, ἡ δὲ Ε (8 ὀστᾶ ἀτάκτως τοποθετημένα) εἰς τὸ κέντρον τοῦ δεξιοῦ τοιχώματος τοῦ θαλάμου.

Τάφος Δ (πίν. 131β)

Αἱ ταφαὶ εἶχον διαταραχθῇ ἐκ τῆς βιαίας πτώσεως τῶν χωμάτων τῆς ὀροφῆς. Ἀνεγνωρίσθησαν τὰ ὑπολείμματα δύο πρωτογενῶν, ἄνευ κρανίων (Α, Β) καὶ πιθανῶς 4 δευτερογενῶν (C, D, E, F). Εἰς τὴν ἐμπροσθίαν, ἀριστερὰ τῆς εἰσόδου, γωνίαν τοῦ θαλάμου εὑρέθη σωρὸς ἀγγείων (σύνολον 14: 7 ψευδόστομοι ἀμφορίσκοι, 2 δῖωτοι ἀμφορίσκοι, 2 ἀρτόσχημα ἀλάβαστρα, 1 κύ-

πελλον καὶ 1 λαιμὸς μεγάλου ἀμφορέως) καταλαμβάνων ἑκτασιν 0.75×0.66 μ. καὶ μόνον ἓν μεμονωμένον ὄστον. Ἡ ὀπισθία ἀριστερὰ γωνία κατελαμβάνετο ὑπὸ σωροῦ ὀστέων, κατακειμένων φύρδην - μίγδην καὶ σχηματίζόντων στρώμα ὕψους 0.11 μ. ἀπὸ τοῦ δαπέδου. Μεταξὺ αὐτῶν ἀνεγνωρίσθησαν 3 κρανία (C, D, E). Ἐγκατεσπαρμένα μεταξὺ τῶν ὀστέων κατέκειντο 5 ἀγγεῖα (1 ἀρτόσχημον ἀλάβαστρον, 1 κύπελλον, 1 τρίωτος σταμνίσκος, τὸ ἥμισυ ὑψίποδος κύλικος καὶ 1 ψευδόστομος ἀμφορίσκος). Εἰς τὸ κεντρικὸν τμήμα τοῦ δαπέδου ἀνευρέθη, ἐλλειπῆς, σκελετὸς κατὰ χώραν (ταφή A) κτερισμένος μὲ ψευδόστομον ἀμφορίσκον, 1 μικρὸν χάλκινον δακτύλιον καὶ 1 χάνδραν ἀμυγδαλόσχημον ἐξ ἀχάτου. Εἰς τὴν ὀπισθίαν, δεξιὰ τῆς εἰσόδου, γωνίαν ἀνεγνωρίσθησαν τὰ ὑπολείμματα τῆς πρωτογενοῦς ταφῆς B, κτερισμένης μὲ 1 καλῶς διατηρούμενον χάλκινον μαχαιροπέλεκυν καὶ 1 σφραγιδόλιθον ἐκ μέλανος στεατίτου μὲ S-σχημον κροσσωτὸν κόσμημα. Μεταξὺ τῶν ταφῶν B καὶ A καὶ κατὰ μῆκος τοῦ ὀπισθοῦ τοιχώματος τοῦ θαλάμου ἀνευρέθησαν, πλην ὀλίγων ὀστέων καὶ 3 ἀγγεῖα (2 ψευδόστομοι ἀμφορίσκοι καὶ 1 μικρὸν ἄωτον), τὰ ὅποια ἴσως ἀνήκουν εἰς παραμερισθεῖσαν ταφήν. Τέλος εἰς τὴν ἐμπροσθίαν δεξιὰν γωνίαν τοῦ θαλάμου εὐρέθησαν ὀλίγα ὀστᾶ δευτερογενοῦς ταφῆς (F) κτερισμένης πιθανῶς μὲ δύο πλησίον αὐτῆς ἀνευρεθέντας ψευδοστόμους ἀμφορίσκους.

Τάφος E (πίν. 133β - γ)

Περιεῖχε 4 πρωτογενεῖς καὶ πλέον τῶν 11 δευτερογενεῖς ταφάς. Ἐκ τῶν πρωτογενῶν ἡ ταφή A, εἰς συνεσταλμένην στάσιν, ἔκειτο εἰς τὴν ἐμπροσθίαν, ἀριστερὰ τῆς εἰσόδου, γωνίαν καὶ ἦτο κτερισμένη μὲ δύο ψευδοστόμους ἀμφορίσκους, πλησίον δὲ αὐτῶν ἀνευρέθη ἓν ἀμφικωνικὸν σφονδύλιον ἐκ στεατίτου. Τὸ κεντρικὸν τμήμα τοῦ θαλάμου κατελαμβάνετο ὑπὸ 3 κατὰ χώραν ταφῶν (B, C, D) κειμένων παραλλήλως καὶ πλησίον ἀλλήλων μὲ κατεύθυνσιν BA - ΝΔ. Ὁ σκελετὸς τῆς ταφῆς B, ὕπτιος μὲ συνεσταλμένους τοὺς πόδας καὶ σχετικῶς καλῶς διατηρημένος, ἦτο κτερισμένος μὲ 10 ἀγγεῖα (1 μεγάλον δίωτον ἀμφορέα, 1 πτηνόσχημον, 1 πυξίδα, 6 ψευδοστόμους ἀμφορίσκους, 1 δίωτον ἀμφορίσκον), ἐνῶ ἓν κωνικὸν σφονδύλιον ἐκ στεατίτου εὐρέθη πλησίον τῶν ἄνω ἄκρων. Ὁ καλύτερον σωζόμενος σκελετὸς C, ἐπίσης ὕπτιος ὀκλάζων, εὐρέθη τελείως ἀκτέριστος, τὸ μόνον δὲ εὔρημα ἦτο στεατίνον σφονδύλιον μεταξὺ τῶν ὀστέων τῆς λεκάνης. Ἡ ταφή D, εἰς ὁμοίαν στάσιν πρὸς τὰς δύο προηγούμενας, ἦτο κτερισμένη μὲ 3 ἀγγεῖα (1 κύπελλον καὶ 2 ψευδοστόμους ἀμφορίσκους), μεταξὺ δὲ τῶν ὀστέων τῶν ποδῶν εὐρέθησαν 3 σφονδύλια ἐκ στεατίτου.

Αἱ 11 (;) δευτερογενεῖς ταφαὶ ἦσαν διανεμημέναι εἰς 3 σωροὺς ὀστέων. Ἐξ αὐτῶν ὁ πρῶτος, κείμενος εἰς τὸ μέσον καὶ ἐφαπτόμενος τοῦ ἀριστεροῦ τοιχώματος τοῦ θαλάμου, συνίστατο ἐξ ἑνὸς κρανίου, ἑνὸς μηριαίου ὀστοῦ καὶ μεταξὺ αὐτῶν εὐρέθησαν 2 ἀγγεῖα (1 ψευδόστομος ἀμφορίσκος καὶ 1 ἀρτόσχημον ἀλάβαστρον). Ὁ δεύτερος σωρὸς, ἐκ πολλῶν ἀτάκτως ἐρριμμένων ὀστέων, μεταξὺ

τῶν ὁποίων ἐμετρήθησαν πλέον τῶν 10 κρανία, κατελάμβανε τὴν ὀπισθίαν δεξιὰν γωνίαν τοῦ θαλάμου (πίν. 133γ). Μεταξὺ τῶν ὁστῶν ἔκειντο 8 ἀγγεῖα (1 ἄωτον, 1 κύπελλον, 1 πυξίς, 1 ψευδόστομος ἀμφορίσκος, 2 τρίωτοι σταμνίσκοι, 2 ἀρτόσχημα ἀλάβαστρα), 1 πήλινον σφονδύλιον καὶ 1 λιθίνη ἄτρητος ἀκόνη. Τέλος, εἰς τὴν ἐμπροσθίαν, δεξιὰ τῆς εἰσόδου, γωνίαν ἀνευρέθη κρανίον καὶ ἐν μηριαῖον ὁστοῦν, πλησίον δὲ αὐτῶν μέγας τετράωτος ἀμφορεύς.

Ἡ ἀνασκαφή ἀπέδωσε περισσότερα ἀπὸ 70 ἀγγεῖα, 25 μικροεργήματα καὶ ἱκανὸν ἀριθμὸν ὁστράκων προερχομένων κυρίως ἐκ τῆς ἐπιχώσεως τῶν δρόμων. Εἰδικώτερον εἰς τὰ ἀγγεῖα τὴν μεγάλην πλειοψηφίαν ἀποτελοῦν οἱ ψευδόστομοι ἀμφορίσκοι, ἐνῶ ἄλλα σχήματα ἀντιπροσωπεύονται ἀπὸ ὀλίγα δείγματα. Ἀξιωματικῶς εἶναι ἐπίσης ἡ ἀνεύρεσις τριῶν σχημάτων χαρακτηριστικῶν τῆς Ἀχαϊκῆς κεραμεικῆς (1 δίωτος ἀμφορεύς, 1 τετράωτος καὶ 1 πτηνόσχημον).

Τὰ περισσότερα ἀγγεῖα εἶναι κατεσκευασμένα ἀπὸ πηλὸν ἐρυθροῦ ἢ ἐρυθροποῦ χρώματος καὶ ὀλιγώτερα ἀπὸ ὑποκίτρινον ἢ πρασινωπὸν. Ἡ βαφὴ εἶναι ἐρυθρὰ ἢ καστανομέλανη, σπανίως δὲ ἐντελῶς μελανή. Πολλὰ ἀγγεῖα, διαφόρων σχημάτων, εἶναι διακοσμημένα μὲ τὰ χαρακτηριστικὰ Ἀχαϊκὰ θέματα, ἥτοι συγκεντρικὰ στικτὰ ἢ κροσσωτὰ ἡμικύκλια ἢ τρίγωνα εἰς τὸν ὦμον καὶ ἐπαλλήλους ζώνας εἰς τὸ κατώτερον σῶμα.

Τέλος, ἐνδιαφέρουσα εἶναι ἡ διαπίστωσις ὅτι ἡ χρῆσις τοῦ νεκροταφείου τῆς Καλλιθέας δὲν περιορίζεται εἰς τοὺς ΥΕ IIIB - Γ χρόνους, ἀλλὰ ἀρχίζει ἀπὸ τῆς ΥΕ IIIA καὶ διαρκεῖ ὡς τὸ τέλος τῆς ΥΕ IIIΓ περιόδου.

3. Ἐτεροὶ τρεῖς τάφοι (Ζ, Η, Θ πίν. 130α) ἐνετοπίσθησαν εἰς τὴν ἰδίαν θέσιν καὶ πλησίον τῶν τριῶν ἀνασκαφέντων, ἀσφαλῶς δὲ θὰ ὑπάρχουν πολὺ περισσότεροι, διατεταγμένοι, ὡς φαίνεται, εἰς ἐπαλλήλους σειράς, ἡ ἔρευνα τῶν ὁποίων ἀνεβλήθη διὰ τὸ προσεχὲς ἔτος, ἐλλείψει χρόνου καὶ χρηματικῆς πιστώσεως.

ΑΘΑΝΑΣΙΟΣ Ι. ΠΑΠΑΔΟΠΟΥΛΟΣ

16. ΣΚΑΦΙΚΗ ΕΡΕΥΝΑ ΕΙΣ ΕΡΜΙΟΝΗΝ

(Παρένθ. πίν. Θ' καὶ πίν. 134 - 135)

Κατὰ τὰ ἔτη 1955 καὶ 1956 εἶχεν ἀνασκαφῇ ὑπὸ τοῦ ὑπογραφομένου ἐν Ἑρμιόνη δαπάναις τῆς Ἀρχαιολογικῆς Ἑταιρείας παραθαλάσσιος μεγάλη τρίκλιτος παλαιοχριστιανικὴ βασιλικὴ καθὼς καὶ ψηφιδωτὸν δάπεδον εἰς τὴν αὐλὴν τῆς οἰκίας Αἰκ. Μπενάρδου - Μεϊντάνη, ἔνθα ἤλθον εἰς φῶς σημαντικώτατα ψηφιδωτὰ μὲ ὠραίας παραστάσεις μακρυλαίμων πτηνῶν, παγωνίων καὶ ἐλάφου καὶ αἰγάγρου ἐκατέρωθεν μεγάλου κανθάρου (πίν. 134α, 135). Τὸ οἰκόπεδον τοῦτο, λόγῳ τῆς σπουδαιότητος τῶν ἀποκαλυφθεῖσων ἐκεῖ ψηφιδωτῶν παραστάσεων (εἰκ. 1 ΑΒΓΔ), ἀπηλλοτριώθη τὸ 1956 ὑπὸ τῆς Ἀρχαιολογικῆς Ἑταιρείας. Ἐξ ἀφορμῆς αἰτήσεως τῶν ἰδιοκτητῶν κληρονόμων Ἀθαν. Κοταρρᾶ τοῦ παραπλεύρως κειμένου οἰκοπέδου περὶ χορηγήσεως ἀδείας οἰκοδομήσεως ἐντὸς τούτου, ἐδόθη ὑπὸ τῆς Ἀρχ. Ἑταιρείας πίστωσης διὰ τὴν σκαφικὴν ἔρευναν τοῦ ἐν λόγῳ οἰκοπέδου.

Κατὰ τὸν παρελθόντα Ὀκτώβριον ἐγένετο ἡ σκαφικὴ ἔρευνα τοῦ ὡς ἄνω οἰκοπέδου καὶ διεπιστώθη ὅτι τὸ ἀποκαλυφθὲν κατὰ τὸ 1955 ψηφιδωτὸν μὲ τὰς θαυμασίας ἐκείνας παραστάσεις τοῦ κόσμου τῶν πτηνῶν καὶ τῶν ζώων ἐπεκτείνεται κατὰ τὸ ἥμισυ σχεδὸν εἰς τὸ παρακείμενον οἰκόπεδον Κοταρρᾶ (παρένθ. πίν. Θ'), ἔνθα ἀνευρέθησαν πολλοὶ χῶροι καὶ τοῖχοι, οἱ ὅποιοι ἔφερον ὀρθομαρμάρωσιν καὶ ψηφιδωτὰ δάπεδα μὲ ποικίλα γεωμετρικὰ σχήματα, τεμνομένους κύκλους, ρόμβους, διασταυρούμενα τετράγωνα καὶ ἀλυσοειδῆ πλέγματα μετὰ πλαισίου ἐκ διατεμνομένων ἡμικυκλίων (πίν. 134α).

Τὸ ἀποκαλυφθὲν κτήριον εἰς τὸ οἰκόπεδον Κοταρρᾶ φέρει τρεῖς μεγάλας αἰθούσας μὲ τοίχους πάχους 0.80 μ. ἐκτισμένους μὲ ἀργούς λίθους καὶ πλίνθους μὲ ἰσχυρὸν κονίαμα, οἱ ὅποιοι ἐπεκτείνονται πρὸς Νότον καὶ πρὸς Ἀνατολὰς εἰς μεγάλην ἔκτασιν. Τὸ λυπηρὸν εἶναι ὅτι παρ' ὅλην τὴν σπουδαιότητα τῶν ἀποκαλυφθέντων ψηφιδωτῶν, τὰ ὅποια διεπιστώθη ὅτι ἐπεκτείνονται εἰς τὸ παρακείμενον οἰκόπεδον καὶ παρ' ὅλον ὅτι τὸ οἰκόπεδον ἐκεῖνο ἀπηλλοτριώθη ἔκτοτε ὑπὸ τῆς Ἀρχαιολογικῆς Ἑταιρείας καὶ ἠδύναντο κάλλιστα νὰ στεγασθοῦν καὶ νὰ στολίζουσιν τὴν ὠραίαν πόλιν τῆς Ἑρμιόνης, ἐν τούτοις ἀπεσπᾶσθησαν περιέργως καὶ ἀπεμακρύνθησαν ἐκ τοῦ φυσικοῦ των περιβάλλοντος. Πιστεύομεν ὅτι οἱ ἀρμόδιοι θὰ μεριμνήσουν διὰ τὴν ἐπανατοποθέτησιν τῶν ψηφιδωτῶν εἰς τὴν θέσιν των, διότι ἡ γενομένη ἀπόσπασις καὶ ἀπομάκρυνσίς των

ἰδιοκτησία Γεωργίου Παν. Παγώνη
(οἰκία)

ἰδιοκτησία
Αἰκατερίνης Ἀθαν. Μπενάρδου
(οἰκία)

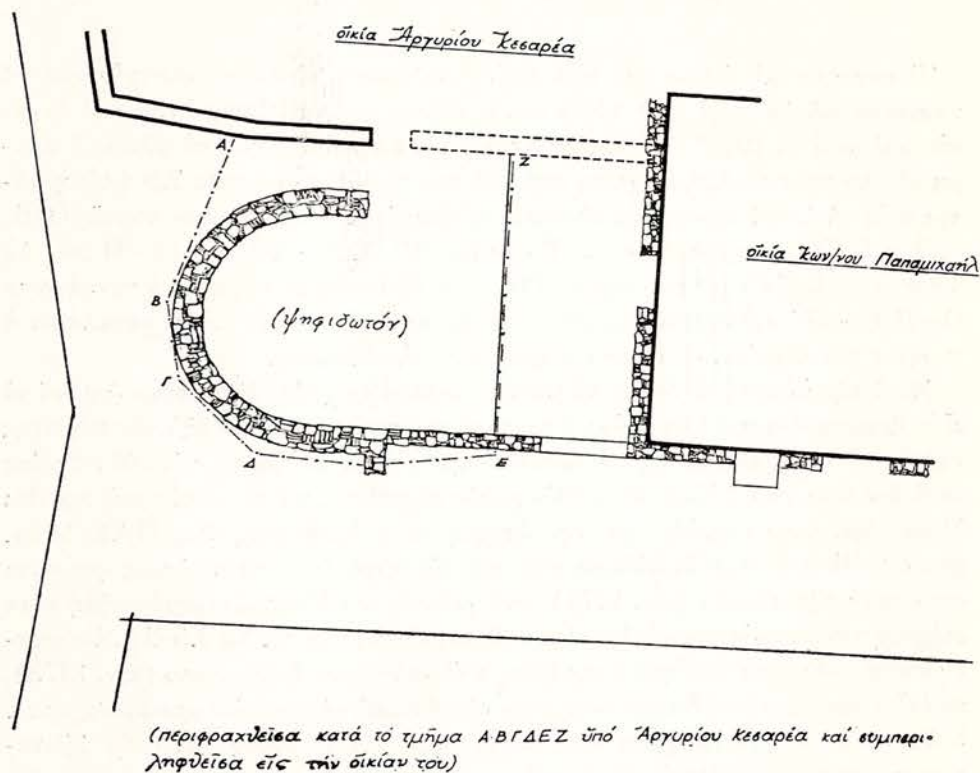
ΕΖΗΘΕ
ἰδιοκτησία κληρονόμων
Ἀθανασίου Ἀντ. Κοταρῆ

Ο Δ Ο Σ πλάτους 3.70

0 1 2 3 4 5 10 M.

ἐκ τοῦ οἰκοπέδου τοῦ Δημοσίου εἶναι ἀδικαιολόγητος, ἐφ' ὅσον ἄλλωστε ἐπιβάλλεται ἡ ἀπαλλοτρίωσις καὶ τοῦ ὡς ἄνω παρακειμένου οἰκοπέδου, ἐνθα ὡς ἐλέχθη, ἐπεκτείνεται τὸ ψηφιδωτὸν καὶ ὁλόκληρον τὸ παλαιοχριστιανικὸν κτήριο.

Ἐπίσης εἶχαμε ἐπισημάνει εἰς τὸ κέντρον τῆς πόλεως καὶ εἰς τὴν συμβολὴν



Εἰκ. 1. Λείψανα παλαιοχριστιανικῆς βασιλικῆς.

τῶν ὁδῶν μεταξύ τῶν οἰκιῶν Ἀργ. Καισαρέα καὶ Κων. Παπαμιχαήλ λείψανα παλαιοχριστιανικῆς βασιλικῆς, τῆς ὁποίας σώζονται ἡ κόγχη τοῦ ἱεροῦ καὶ τμήματα τοίχων (εἰκ. 1).

Εἰς τὸ κέντρον τῆς κόγχης εἶχεν ἀποκαλυφθῇ τότε ὥραϊον μὲ γεωμετρικά σχέδια ψηφιδωτόν, τὸ ὁποῖον ἐπίσης ἀπεσπάσθη δυστυχῶς, τὰ δὲ ἐναπομείναντα τμήματα (λείψανα) τῆς παλαιοχριστιανικῆς βασιλικῆς περιεφράχθησαν ὑπὸ τοῦ Ἀργ. Καισαρέα διὰ συρματοπλέγματος, ἐνταχθέντα εἰς τὴν ἰδιοκτησίαν του.

ΕΥΣΤΑΘΙΟΣ ΣΤΙΚΑΣ

17. ΑΝΑΣΚΑΦΗ ΣΤΟ ΙΕΡΟ ΤΟΥ ΑΠΟΛΛΩΝΟΣ ΜΑΛΕΑΤΑ

(Παρένθ. πίν. Ι' και πίν. 136 - 149)

Ἡ συστηματικὴ ἔρευνα στὸ ἱερό τοῦ Ἀπόλλωνος Μαλεάτα συνεχίστηκε τὸ καλοκαίρι τοῦ 1976 (4 - 30 Αὐγ.) στοὺς ἴδιους χώρους, ὅπου ἔγιναν οἱ ἐργασίες καὶ κατὰ τὸ 1975*. Τὸ μεγάλο ἀνάλημμα ἀποκαλύφθηκε σὲ μῆκος 3 ἀκόμη μέτρων πρὸς τὰ Α, ἡ ἐπίχωση στὴ ΒΔ του γωνιά σκάφτηκε 2.5 ἀκόμη μέτρα πρὸς τὰ Δ καὶ πάνω στὴν πλατεία τοῦ ἱεροῦ ἐξαντλήθηκαν οἱ τομεῖς Ο16, Ο17 καὶ Π17 (παρένθ. πίν. Ι', Τ - Φ 13, Υ - Χ 19 - 20 καὶ Ο - Π 16 - 17 ἀντιστοίχως). Μαζὶ μὲ τὸν τομέα Π16, ποὺ ἐρευνήθηκε πέρσι, τὰ τετράγωνα Ο - Π 16 - 17 καλύπτουν περίπου τὴν ἔκταση τὴν ὁποία εἶχε καταλάβει ὁ πυρῆνας τοῦ ἀρχαίου, ὑπαίθριου βωμοῦ τοῦ Ἀπόλλωνος.

Μετὰ τὴν πέμπτη ἀντηρίδα τὸ μεγάλο ἀνάλημμα (πίν. 136) ἐξακολουθεῖ νὰ εἶναι θεμελιωμένο στὸ ἴδιο βάθος, ὅπως καὶ στὸ τμήμα του μεταξὺ τῆς πέμπτης καὶ τῆς τέταρτης ἀντηρίδας, παρουσιάζει ὅμως πάλι ἀνύψωση τῆς εὐθυνηρίας κατὰ ἓνα δόμο (πίν. 137α), ὥστε ἐδῶ χωρὶς περιτένεια νὰ εἶναι οἱ τρεῖς πρῶτοι δόμοι (δηλ. 4ος - 6ος δόμ. μὲ τὴν ἀρχικὴ τους ἀρίθμηση, βλ. ΠΑΕ 1974, 94 κέ.). Ἡ βαθύτερη θεμελίωση στὸ σημεῖο αὐτὸ ὀφείλεται, ὅπως φαίνεται στὴν τομὴ τῆς τάφρου (πίν. 137β), στὸ γεγονὸς ὅτι ἡ σχηματισμένη ἤδη τότε ἐπίχωση πάνω στὸν στερεὸ βράχο εἶχε ἐδῶ μεγαλύτερο ὕψος. Σὲ 2.5-2 μ. ἀπόστασὴ ἀπὸ τὸ ἀνάλημμα βρέθηκε ἡ συνέχεια τοῦ πρόχειρου ξερότοιχου (πίν. 137α), ποὺ εἶχε προορισμὸ τὴ διευκόλυνση τῶν οἰκοδομικῶν ἐργασιῶν στὸ ἀνάλημμα¹. Στὸ σημεῖο αὐτὸ τὸ πρόχειρο αὐτὸ ἀντιστήριγμα εἶχε ἐνισχυθεῖ στὴν ἐξωτερικὴ του πλευρὰ μὲ ἐπένδυση ἀπὸ ὁμοιο ὕλικό, ἀκόμη μικρότερης συνοχῆς, πάχους ἑνὸς περ. μέτρου. Ἀνάμεσα στὸν ξερότοιχο καὶ τὸ ἀνάλημμα συναντήθηκε πάλι ἀμέσως πάνω ἀπὸ τὸ βράχο τὸ λεπτὸ, φτωχὸ πιά σὲ εὐρήματα στρω-

* Ἡ ἀνασκαφὴ ἐνισχύθηκε ἐφέτος μὲ συμπληρωματικὴ πίστωση ἀπὸ τὸ Ἰδρυμα Ψύχα, τὸ ὁποῖο εὐχαριστοῦμε πολὺ καὶ ἀπὸ τὴ θέση αὐτῇ. Οἱ συμβουλές τοῦ ἐπιτ. Γεν. Ἐφόρου Μ. Μιτσοῦ ἦταν, ὅπως πάντα, ἰδιαίτερα χρήσιμες. Στις ἐργασίες πῆραν μέρος οἱ παν. βοηθοὶ Γ. Παπαδάκη - Μίχου καὶ Εἰρ. Πέππα, καθὼς καὶ οἱ φοιτητές Ἀ. Ματθαῖος, Ἀ. Δρελιώση, Ὁ. Χατζηαναστασίου, Π. Παπαγγελῆ, Μ. Μαρθάρη, Μ. Εὐθυμίου, Μ. Βιδάλη, Β. Σπηλιοπούλου καὶ Ἀ. Σινούρη. Εὐσυνείδητα συνεργάσθηκαν κι αὐτὴ τὴ φορὰ οἱ ἐργάτες Π. Μπιμπῆς, Π. καὶ Ἰ. Γιαννούλης, Θ. Καψάλης, Γ. Γιώργας, Δ. Ρόδης, Ἀ. Μελάς, Ἰ. Καραφωτιάς, Φ. Παπαϊωάννου, Β. Δεληγιάννης.

1. ΠΑΕ 1975, 168.

μα τῆς τέφρας τοῦ βωμοῦ. Στους καλά διατηρημένους δόμους τοῦ μεγάλου ἀναλήμματος συμπεριλαμβάνεται ἐδῶ καὶ ὁ 10ος. Πρὸς τὸ ὕψος αὐτὸ ἀντιστοιχεῖ πάλι τὸ στρώμα τῆς μερικῆς καταστροφῆς¹. Ἀλλὰ καὶ ἡ εἰκόνα τοῦ στρώματος τελικῆς καταστροφῆς (πίν. 138α) ἦταν ἀνάλογη μὲ ὅ,τι παρατηρήθηκε τὰ προηγούμενα χρόνια. Μεταξὺ τῶν ἀρχιτεκτονικῶν μελῶν ποὺ βρέθηκαν ἐφέτος μέσα σ' αὐτὸ τὸ στρώμα ἰδιαίτερα ἀξιόλογο εἶναι πεσσόκρανο ἀπὸ τοὺς ἐντοιχισμένους πεσσούς στὸν ὀπίσθιο τοῖχο τῆς στοᾶς, ποὺ σώζεται σχεδὸν ὁλόκληρο (πίν. 139α). Τὸ μεταγενέστερο δεύτερο πώρινο ἀνάλημμα σώζεται πολὺ λίγο στὴ νέα τάφρο.

Στὸ δυτικὸ ἄκρο τοῦ προχειρότερου αὐτοῦ ἀναλημματικοῦ τοίχου ἀποκαλύφθηκαν καὶ οἱ ἐξωτερικοὶ δόμοι τοῦ σκέλους ποὺ στρέφεται πρὸς τὴν ἀνωφέρεια τοῦ λόφου (μῆκ. 3.5 μ.)², τοποθετημένοι — μαζὶ μὲ τοὺς ἐσωτερικοὺς — κλιμακωτὰ πάνω στὴν παλιότερη ἐπίχωση, χωρὶς ἰδιαίτερη θεμελίωση (παρένθ. πίν. Γ', σημ. Φ 19 καὶ πίν. 136, 138β). Εἶναι φανερὴ ἡ προχειρότητα καὶ ἡ σπουδὴ μὲ τὴν ὁποία ἔγινε ἡ ὕστερη αὐτὴ κατασκευή. Φανερὸς εἶναι ἐπίσης καὶ ὁ προορισμὸς τῆς, ἡ συγκράτηση δηλ. τῶν χωμάτων ἀπὸ νέες κατολισθήσεις μετὰ τὴν ὑποχώρηση τοῦ μεγάλου ἀναλήμματος.

Ἡ ἐπίχωση στὰ δυτικὰ τοῦ ἀναλημματικοῦ αὐτοῦ τοίχου παρουσίασε εἰκόνα ἀνάλογη μὲ τὴν κατάσταση ποὺ διαπιστώθηκε πέρσι ἀνατολικότερα³: Λεπτές ἐπάλληλες στρώσεις ὑλικοῦ ἀπὸ διάφορες ἐποχές, ποὺ κυλοῦσε πρὸς τὸ ἀπὸτομο αὐτὸ σημεῖο τοῦ βουνοῦ ἀπὸ ψηλότερα γιὰ διάφορες αἰτίες, ὥστε ἡ θέση καὶ ἡ συνάφεια τῶν εὐρημάτων κατὰ τὴν ἀνασκαφὴ νὰ μὴν ἀποτελοῦν βέβαια στοιχεῖα γιὰ τὴν προέλευσή τους. Μόνο σὲ ἐπίπεδο χαμηλότερο ἀπὸ τὴ βάση τοῦ ὕστερου ἀναλήμματος τὰ στρώματα γίνονται ἀντιπροσωπευτικότερα, συνεχίζοντας πρὸς τὰ δυτικὰ τοὺς ὀρίζοντες ποὺ διαπιστώθηκαν πέρσι κοντὰ στὸ βράχο καὶ μέσα στὴ γωνιά ποὺ σχηματίζει τὸ ὕστερο ἀνάλημμα. Στὰ στρώματα ὅμως αὐτά (βάθος 1.20 μ. καὶ χαμηλότερα ἀπὸ τὸ ἐπίπεδο θεμελίωσης τοῦ ἐλληνιστικοῦ ἀναλήμματος) δὲν προχώρησε ἐφέτος ἡ ἀνασκαφή. Ἀντιθέτως ἐρευνήθηκε μέχρι τὸν μαλακὸ βράχο στὸ σημεῖο ΥΦ 18 τὸ σκληρὸ κόκκινο στρώμα μὲ τὶς μικρές, ἀσπρισμένες (ἀπὸ φωτιά;) πέτρες καὶ τὸ μυκηναϊκό - ΠΕ περιεχόμενο⁴. Σημαντικὴ στὸ σημεῖο αὐτὸ ἦταν ἡ διαπίστωση ὅτι οἱ δυὸ μεγάλοι βράχοι πάνω στους ὁποίους ἀκουμπᾷ ἡ ΒΔ γωνιά τοῦ ἐλληνιστικοῦ ἀναλήμματος φαίνεται ὅτι κόπηκαν ἀπὸ ψηλότερα καὶ κύλησαν μέχρις ἐκεῖ μεταξὺ τῆς μυκηναϊκῆς καὶ τῆς κορινθιακῆς περιόδου. Γιατὶ τὸ τελευταῖο στρώμα τῆς καθαρῆς προϊστορικῆς ἐπιχώσεως ἐκτείνεται καὶ κάτω ἀπὸ αὐτούς⁵.

1. "Ο.π. 164 καὶ σημ. 5.

2. ΠΑΕ 1975, 168.

3. "Ο.π. 169.

4. Αὐτόθι.

5. Ἡ παρατήρηση αὐτὴ ἐξηγεῖ καὶ τὴν εὑρεση μυκηναϊκῶν ἀντικειμένων κάτω ἀπὸ τὴν

Πολύ σημαντικά εἶναι τὰ ἀρχιτεκτονικά μέλη ποὺ βρέθηκαν μέσα στὴν ἐπίχωση: α) Πώρινο γωνιαῖο δωρικὸ γεῖσο (πίν. 139β), β) τμήμα κυματίου τυμπάνου (πίν. 139γ) ἀπὸ τὸ σημεῖο τῆς κορυφῆς μᾶλλον ἀετώματος, μὲ κονίαμα καὶ σαφῆ ἴχνη γραπτῆς διακοσμῆσεως (τεθλασμένη γραμμὴ στὸ κυμάτιο καὶ σταυρωτὸς μαίανδρος στὴν ταινία κάτω ἀπὸ τὸ κυμάτιο), γ) ἀκέραιο τραπεζιόσχημο μέλος ἀπὸ τὸ τύμπανο ἀετώματος (πίν. 139ε) μὲ κονίαμα καὶ ἓνα μεγάλο βύσμα στὴν πρόσοψη (ἀποκατάσταση μᾶλλον φθορᾶς τοῦ λίθου κατὰ τὴν τοποθέτησή του) καὶ δ) πώρινοι δόμοι μὲ ἀναθύρωση. Ἡ θέση τῶν ἀρχιτεκτονικῶν αὐτῶν λειψάνων κάτω ἀπὸ τὸν κλασικὸ ναὸ καὶ τῇ ΒΔ γωνιᾷ τῆς στοᾶς ποὺ στηριζόταν πάνω στὸ μεγάλο ἀνάλημμα (πολὺ ψηλὰ στὴν ἐπίχωση, στὸ σημεῖο ἐπαφῆς τῶν τετραγώνων T - Υ19 - 20, παρένθ. πίν. I') δὲν ἐπιτρέπει, ὅπως σημειώθηκε, τὴν ἀσφαλῆ τους ἀπόδοση σὲ ὀρισμένο κτίριο τοῦ ἱεροῦ. Ἡ μορφή καὶ τὰ μέτρα τους ὅμως μποροῦν εὐτυχῶς νὰ συναφθοῦν μὲ βεβαιότητα πρὸς τὸν κλασικὸ ναὸ τοῦ Ἀπόλλωνος¹. Τὰ μέτρα τοῦ γείσου π.χ. εἶναι χαρακτηριστικά: Τὸ πλάτος τῶν προμόχθων (29.5 ἐκ.) καὶ τῶν ἀγυιῶν (7.15 ἐκ.) δίνει πλάτος μετόπης - τριγλύφου 73.3 ἐκ., ποὺ συμφωνεῖ ἀκριβῶς μὲ τὶς διαστάσεις τῶν λίθων τοῦ τριγλύφου ποὺ βρέθηκαν ἀπὸ τὸν Παπαδημητρίου καὶ ἔμειναν ἔκτοτε γύρω ἀπὸ τὸ ναό. Πρὸς τὰ μέτρα τοῦ τριγλύφου τῆς στοᾶς, ἀπὸ τὸ ὁποῖο ἔχουμε ἐπίσης ἀντιπροσώπους (βλ. π.χ. πίν. 138β, ἀριστερά), φαίνεται ὅτι συμφωνεῖ ἓνα ἄλλο μικρότερο γεῖσο ποὺ μικρὰ του κομμάτια ὑπῆρχαν στὴν ἐπιφάνεια τοῦ χώρου γύρω ἀπὸ τὸ ἀνάλημμα, ἀπὸ τὴν ἀνασκαφὴ τοῦ Παπαδημητρίου. Ἐτσι ἡ ἔρευνά μας ἀπέκτησε πολὺτιμα στοιχεῖα γιὰ τὴν ἀποκατάσταση τοῦ θριγκοῦ τοῦ κλασικοῦ ναοῦ τοῦ Ἀπόλλωνος.

Ἄλλα λείψανα ὅμως, ποὺ βρέθηκαν στὴν ἴδια τάφρο ἀλλὰ σὲ χαμηλότερα στρώματα, δὲν μποροῦν νὰ ἀποδοθοῦν μὲ βεβαιότητα στὸ ναὸ ἢ στὴν ἐλληνιστικὴ στοά. Τὰ σπουδαιότερα εἶναι κομμάτια ἀπὸ δωρικὸ κιονόκρανο καὶ σφονδύλους δωρικῶν κιόνων ἀπὸ πῶρο (πίν. 139δ), κομμάτι ἀπὸ παραστάδα πόρτας μὲ ὑποδοχὲς γιὰ ξύλινη ἐπένδυση, πῆλινες γραπτὲς σίμες τῶν πρώιμων ἐλληνιστικῶν χρόνων (πίν. 140α - γ) καὶ τεμάχια ἀπὸ πῆλινες ὑδρορροές σὲ σχῆμα λεοντοκεφαλῆς (πίν. 143α). Ἡ μορφή τοῦ κιονοκράνου συμπίπτει ὅπωςδῆποτε μὲ τὰ δεδομένα τῶν κιονοκράνων ποὺ ἐπέστεφαν τοὺς ἡμικίονες τῆς στοᾶς².

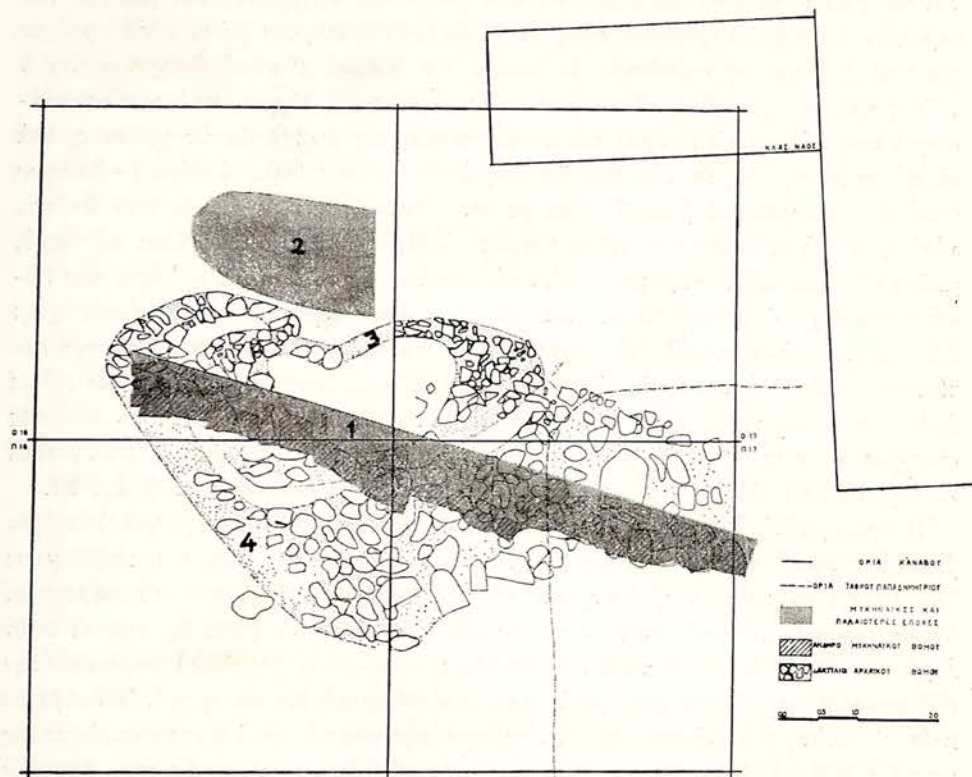
Στοὺς τομεῖς O16, O17 καὶ Π17 κοντὰ στὴ ΒΑ γωνιᾷ τοῦ κλασικοῦ ναοῦ

προεξοχὴ τοῦ μικροῦ βράχου κατὰ τὴν ἀνασκαφὴ τοῦ Παπαδημητρίου καὶ καθιστᾷ ἀπίθανες τὶς ἐρμηνεῖες ποὺ δόθηκαν σχετικὰ ἀπ' αὐτόν, βλ. ΠΑΕ 1951, 207. Λιγότερο πιθανὴ θὰ ἦταν ἡ ἐρμηνεία τοῦ φαινομένου ἐδῶ μὲ τὴν ὑπόθεση ὠθήσεως τῶν χωμάτων στὶς σχισμὲς καὶ τὰ κοιλάματα τοῦ ἐδάφους ποὺ παρατηρεῖται στὰ ἱερὰ κορυφῆς, βλ. Ν. ΠΛΑΤΩΝΑ, Κρητ. Χρον. 5, 1951, 151.

1. G. Roux, L'architecture de l'Argolide, 1961, 440.

2. Roux, ὁ.π. 248. Πρβ. ΠΑΕ 1974, 97 καὶ σημ. 2.

τοῦ Ἀπόλλωνος ἀποκάλυψε ἐφέτος ἡ ἀνασκαφή καὶ τὰ οἰκοδομικὰ λείψανα τοῦ πανάρχαιου ὑπαίθριου βωμοῦ τοῦ ἱεροῦ ποῦ ἀναφέρει ὁ Ἐπιδαύριος ποιητῆς Ἴσυλλος¹, τοῦ ὁποίου ἡ ἔρευνα εἶχε ἀρχίσει πέρσι στὸν τομέα Π16². Μέσα στὸ σωρὸ τῶν πετρῶν καὶ τῆς τέφρας διακρίθηκε καὶ καθαρίστηκε σὲ μῆκος



Εἰκ. 1. Ὁ ἀρχαῖος βωμὸς τοῦ ἱεροῦ.

7.40 μ. τὸ θεμέλιο μακροῦ τοίχου χτισμένου μὲ πλακωτὲς πέτρες (εἰκ. 1, ἀρ. 1 καὶ πίν. 141α), ποῦ πατάει ἀμέσως πάνω στὸ βράχο καί, παρακολουθώντας τὴν πλαγιά, ἔχει κατεύθυνση ἀπὸ τὰ ΝΑ πρὸς τὰ ΒΔ. Πρὸς τὰ ΝΑ συνεχίζεται, πρὸς τὰ ΒΔ ὅμως διακόπτεται πολὺ κοντὰ στὴ γωνιά τοῦ κλασικοῦ ναοῦ, κατεστραμμένος μᾶλλον ἀπὸ τὴν προγενέστερη ἀνασκαφικὴ δραστηριότητα στὸ σημεῖο αὐτό. Τὸ μακρὺ αὐτὸ θεμέλιο ἔχει σαφὲς πρόσωπο μόνον πρὸς τὴν κα-

1. Π. ΚΑΒΒΑΔΙΑΣ, Τὸ Ἱερόν τοῦ Ἀσκληπιοῦ ἐν Ἐπιδαύρῳ, 1900, 214. Πρβ. U. VON WILAMOWITZ - MOELLENDORFF, Isyllos von Epidauros, 1886, II. Ὁ βωμὸς αὐτὸς ἦταν, ὅπως δείχνουν τὰ εὐρήματα μέσα στὴν τέφρα του, σὲ πλήρη χρῆση μέχρι τὸν ὕστερο 4ο π.Χ. αἰ., πρβ. ΠΑΕ 1975, 171.

2. ΠΑΕ 1975, 169 κέ.

τωφέρεια τοῦ βράχου, ἐνῶ ἡ σχέση του πρὸς τὰ χρώματα τοῦ βωμοῦ ἦταν χαρακτηριστική: Τὸ χαμηλότερο, μελανὸ στρώμα τῆς καθαρῆς, λιπαρῆς τέφρας ποὺ ἀπλώνεται πάνω στὸ βράχο, μέσα στὸ ὁποῖο σαφῶς ὑπερέχουν πρὸς τὰ κάτω τὰ μυκηναϊκὰ καὶ παλιότερα εὐρήματα, διαπιστώθηκε ὅτι διακόπτεται πρὸς τὰ Ν ἀπὸ τὸ θεμέλιο, ἐνῶ στὸ μυχὸ ποὺ σχηματίζεται μεταξὺ τοῦ θεμελίου καὶ τοῦ ἀνερχόμενου πρὸς τὰ Ν βράχου βρέθηκαν μόνο λίγα πρῶιμα μυκηναϊκὰ ἢ ἀκόμη παλιότερα ὅστρακα. Τὰ δεδομένα αὐτὰ δείχνουν ὅτι ὁ τοῖχος ποὺ σώθηκε εἶναι τὸ λείψανο ἑνὸς μεγάλου ἀνδῆρου, ποὺ κατασκευάσθηκε στὸ χεῖλος τοῦ βράχου κατὰ τοὺς πρῶιμους μυκηναϊκοὺς χρόνους, γιὰ νὰ βαστάζει τὴν τέφρα τῶν θυσιῶν τῆς ἐποχῆς, ἑνὸς δηλ. ἀνδῆρου - βάσεως ὑπαίθριου μυκηναϊκοῦ βωμοῦ «ἐμπύρων». Ὅταν ἡ τέφρα πάνω στὸ ἀνδρὸ αὐτὸ ξεχείλιζε κυλοῦσε στὸ πρηνὲς πρὸς τὰ Β, σχηματίζοντας ἔτσι τὸ παχύ, μαῦρο στρώμα ποὺ ἄρχιζε μπροστὰ ἀπὸ τὸν τοῖχο τοῦ ἀνδῆρου. Ἀπὸ τὸν πυρῆνα τοῦ ἀρχικοῦ αὐτοῦ βωμοῦ κατόρθωσε ἡ ἀνασκαφὴ νὰ διαπιστώσει ἔχνη: 1.30 μ. πρὸς τὰ Ν, κοντὰ στὸ ἀπότομο τεχνητὸ φρύδι τοῦ βράχου ποὺ σχηματίσθηκε κατὰ τὴ δημιουργία τῆς πλατείας τοῦ κλασικοῦ ἱεροῦ σώθηκε μόλις ἀπὸ τὴ μεταγενέστερη αὐτὴ ἰσοπέδωση ἓνα λεπτὸ ἀλλὰ πολὺ σκληρὸ ἀπὸ τίς συνεχεῖς καύσεις στρώμα χωμάτων, γεμάτο ἀπὸ καμένα πρῶιμα μυκηναϊκὰ κυρίως ἀλλὰ καὶ ΜΕ ἢ ΠΕ ὅστρακα καθὼς καὶ ὁστὰ ζώων (εἰκ. 1 ἀρ. 2).

Ἡ πρώτη αὐτὴ ἀνακάλυψη σαφοῦς ἀρχιτεκτονικῆς κατασκευῆς γιὰ ὑπαίθριον βωμὸ ἐμπύρων θυσιῶν στὴν κυρίως Ἑλλάδα, ποὺ χρονολογεῖται στοὺς πρῶιμους ἤδη μυκηναϊκοὺς χρόνους, ἀνατρέπει τὸ πρόσφατα διατυπωμένο συμπέρασμα, ὅτι στὴ μυκηναϊκὴ αὐτὴ ἐποχὴ ὁ τύπος αὐτὸς τοῦ βωμοῦ (ποὺ βρίσκεται στὴν ἀρχὴ τῆς ἐξελίξεως πρὸς τοὺς μνημειώδεις ἐλληνικοὺς βωμούς) περιοριζόταν στὴ συσσώρευση τῆς τέφρας χωρὶς καμιὰ οἰκοδομικὴ διευθέτησιν¹. Τὸ εὕρημα καθιστᾷ ἀκόμη πιὸ ἐνδιαφέρον ἡ συγγένεια τῆς μορφῆς τοῦ κατασκευάσματος μὲ τοὺς ΜΜ - ΥΜ ὑπαίθριους βωμούς κρητικῶν ἱερῶν κορυφῆς ποὺ ἄρχισαν πρόσφατα νὰ γίνονται γνωστοὶ ἀπὸ τίς ἀνασκαφές². Τὰ μινωικὰ στοιχεῖα κατὰ τοὺς πρῶιμους χρόνους τῆς λατρείας στὸ Κυνόρτιο εἶναι καὶ στὰ ἀφιερῶματα ποὺ βρέθηκαν μέσα στὴν τέφρα ἔντονα.

Πάνω στὰ ἀρχαῖα αὐτὰ λείψανα ἀπλωνόταν ὁ ἀνάμεικτος μὲ γκρίζα χρώματα λιθωσφόρος (πίν. 141β)³ καὶ στὴ βάση του σωζόταν ἀκόμη τὰ θεμέλια δυὸ ὁμοκέντρων ἐλλειψοειδῶν κρηπίδων (εἰκ. 1, ἀρ. 3 - 4), ἀπὸ τίς ὁποῖες ἡ ἐξωτερικὴ ἦταν κατεστραμμένη στὸ νότιο τμήμα της ἀπὸ τὴ μεταγενέστερη ἰσοπέδωση τοῦ χώρου. Ἡ ἐσωτερικὴ εἶχε διαστάσεις 3.5 × 2.5 μ. Ἐπειδὴ οἱ δακτύλιοι πατοῦσαν σχεδὸν πάνω στὰ λείψανα τοῦ μυκηναϊκοῦ ἀνδῆρου πρέπει

1. Μ. Ç. SAHIN, Die Entwicklung der Griech. Monumentaltäre, 1972, 13 κέ.

2. ΠΑΕ 1973, 192 (Σύμη Βιάννου). 1974, 228 (Γιούχτας). Πρβ. ΠΛΑΤΩΝΑ, δ.π. 120, 140, 145.

3. ΠΑΕ 1975, 169 κέ.

νά δεχθοῦμε ὅτι μεταξὺ τῶν δύο μορφῶν τοῦ βωμοῦ δὲν μεσολάβησε μεγάλο χρονικὸ διάστημα. Δυστυχῶς ὁλόκληρος σχεδὸν ὁ λιθοσωρὸς πάνω ἀπὸ τοὺς δακτυλίους, ἰδίως στὸ ΒΔ του τμήμα, εἶχε ταραχθεῖ ἀπὸ τὴν ἰσοπέδωση τοῦ χώρου κατὰ τοὺς κλασικοὺς χρόνους. Τὰ πολλὰ ὅμως μεταβατικὰ ἢ πρῶιμα κορινθιακὰ ἀγγεῖα (περ. 630 - 600 π.Χ.) ποὺ βρέθηκαν ψηλὰ μέσα στὸ στρῶμα τῆς τέφρας, στὴ ΒΔ, λιγότερο ἀπότομη πλευρὰ κυρίως, μποροῦν νὰ προέρχονται εἴτε ἀπὸ τὴν ἀρχὴ τῆς λειτουργίας τῆς νέας μορφῆς τοῦ βωμοῦ ἢ ἀπὸ τὸ βάθος τοῦ κώνου ποὺ σκορπίστηκε στὴν κατωφέρεια κατὰ τὴν ἰσοπέδωση τῆς πλατείας τοῦ ναοῦ. Καὶ στίς δυὸ περιπτώσεις ἡ νέα ἀκμὴ — καὶ μορφή — τοῦ βωμοῦ τοποθετεῖται στὸ τελευταῖο τρίτο τοῦ 7ου π.Χ. αἰ.

Ἡ ἀνανέωση αὐτὴ τῆς λατρείας συμπίπτει καὶ πρέπει νὰ συνδέεται μὲ τὴν πολιτικὴ τοῦ τυράννου τῆς Ἐπιδάουρου Προκλέους, πού, ὅπως εἶναι γνωστὸ, ἐπεδίωξε στενὲς σχέσεις μὲ τοὺς Κυψελίδες τῆς Κορίνθου, ἀπομακρύνοντας τὴν πόλη του ἀπὸ τὸ Ἄργος¹. Μιὰ ὑποτυπώδη συνέχεια μεταξὺ τῆς μυκηναϊκῆς καὶ τῆς πρῶιμης ἀρχαϊκῆς ἐντονης δραστηριότητος στὸ βωμὸ μαρτυροῦν ἐλάχιστα ὕστερα γεωμετρικὰ ὄστρακα μέσα ἀπὸ τὸ λιθοσωρὸ καὶ γενικότερα ἀπὸ τὸ χώρο τοῦ ἱεροῦ. Ἡ συνέχεια αὐτὴ ἐξηγεῖ ὅπωςδὴποτε τὴν ἄμεση σχεδὸν διαδοχὴ τοῦ μυκηναϊκοῦ ἀνδῆρου ἀπὸ τοὺς δακτυλίους τῶν ἐλληνικῶν χρόνων. Ἡ κακὴ ὅμως διατήρηση τῶν δακτυλίων δὲν ἐπιτρέπει νὰ τοποθετήσουμε τὴν ἀρχὴ τοῦ σχηματισμοῦ τους μὲ βεβαιότητα στοὺς γεωμετρικοὺς χρόνους ἢ τὴν ἐποχὴ τοῦ Προκλέους. Στὸ δεύτερο αὐτὸ βωμὸ δὲν διαπιστώθηκαν ἔχνη πλακοστρώσεως ἀνάλογης πρὸς τὰ καμπύλης περιφερείας διαδοχικὰ πλακόστρωτα τοῦ συγγενοῦς ὅπωςδὴποτε βωμοῦ τῆς Ἡρας στὴ Σάμο².

Πάρα πολλὰ ἦταν ἐφέτος τὰ ΠΕ (πολλὰ ἀπὸ αὐτὰ ἰδιαίτερα πρῶιμα) ὄστρακα ποὺ ἔφερε στὸ φῶς ἡ ἀνασκαφὴ στὴν περιοχὴ τοῦ ἀρχαίου βωμοῦ καὶ στὰ βαθύτερα στρώματα τοῦ τομέα Υ'-Φ 18. Αἰσθητὰ λιγότερα ἦταν πάλι τὰ ΜΕ ὄστρακα. Τὴν ἀκμὴ τῆς λατρείας κατὰ τοὺς πρῶιμους μυκηναϊκοὺς χρόνους ὑπογράμμισε καὶ στίς νέες τάφρους τὸ πλῆθος τῶν ὀστράκων κυπέλλων, κυλίκων κ.ἄ. ἀγγείων καλῆς ποιότητος (πίν. 142), τὰ τεμάχια λιθίνων ἀγγείων, οἱ χαλκοὶ ἀναθηματικοὶ πελέκεις διαφόρων τύπων καὶ μεγεθῶν καὶ ἕνας μαρμάρινος μύκης ξίφους. Τὰ πολυάριθμα τεμάχια εἰδωλίων ἀπὸ τοὺς μυκηναϊκοὺς χρόνους ἀνήκουν στοὺς γνωστοὺς τύπους τῶν συμπαγῶν ἢ κοίλων ζῶων καὶ τῶν γυναικῶν σχήματος Φ. Ἀρκετὰ πλούσια ἦταν ἐφέτος καὶ ἡ συλλογὴ λεπίδων καὶ πυρήνων ὀψιανοῦ. Ἰδιαίτερη ὅμως σημασία γιὰ τὴν ἱστορίαν τῆς λατρείας καὶ τοῦ τόπου γενικότερα παρουσιάζουν οἱ σφραγίδες ποὺ ἤρθαν αὐτὴ τὴ φορὰ στὸ φῶς: Ἡ σφραγίδα ἀπὸ στεατίτη τοῦ πίν. 143β - γ (διαστ. σφραγ. ἐπιφ. 34 × 31 χλ.) βρέθηκε στὸν πυθμέναν τῆς καθαρῆς τέφρας τοῦ βωμοῦ,

1. Β. ΛΑΜΠΡΙΝΟΥΔΑΚΗΣ, Σχέσεις Ἐπιδάουρου καὶ Κορίνθου ὑπὸ τὸ φῶς τῶν ἀνασκαφῶν, Πρακτ. Α' Τοπ. Συνεδρίου Ἀρχαιολογικῶν Σπουδῶν, ὑπὸ ἐκτύπ.

2. H. WALTER, Das Heraion von Samos, 1976, 32 κέ.

πάνω σχεδὸν στὸν παρθένου βράχο (τομ. Π 16, βάθ. 4.40 μ.). Μολονότι ἡ μορφή τοῦ εἰκονιζόμενου σχηματικὰ πουλιοῦ εἶναι ἰδιόμορφη, ὅμως τὸ σχῆμα τῆς τετράγωνης, ὅπως ἐδῶ, ἢ συχνότερα κυκλικῆς, κυρτῆς πίσω σφραγίδας μὲ τὴ γλωσσοειδῆ, διάτρητη λαβὴ ξέρουμε ὅτι συντηρεῖ μιὰ πολὺ παλιὰ παράδοση¹ καὶ εἶναι συνηθισμένο μέσα στὰ προμυκηναϊκὰ, πρωτομινωικὰ καὶ μεσομινωικὰ² σύνολα. Ὡς πολὺ κοντινὸ ἀπὸ ἀποψη προελεύσεως καὶ τυπολογίας — πιὸ ἀρχαιοτρόπο ὅμως ὡς πρὸς τὸ θέμα καὶ τὴν τεχνοτροπία — παράδειγμα θὰ μπορούσε νὰ ὑποδείξει κανεὶς τὴ σφραγίδα τῆς Λέρνας CMS V₁, 35 ἀπὸ τοὺς ΠΕ Π (Λέρνα ΙΙΙ) χρόνους. Δυστυχῶς ἀπὸ τὰ ἀπορρίμματα παλιότερης ἀνασκαφῆς στὴν ἐπιφάνεια τοῦ τομέα Φ 19 προέρχεται ἡ δεύτερη, πρώιμη ἐπίσης σφραγίδα. Ἡ πέτρα, στεατίτης πάλι, ἔχει διαμορφωθεῖ σὲ σχῆμα πολὺ ἀνοιχτοῦ (ὥστε νὰ πλησιάζει τὸν κύλινδρο) κόλπου κώνου (πλ. βάσ. 12 χιλ.) μὲ διαμπερῆ ὀπή στὰ πλάγια (πίν. 143δ - ε). Καὶ τὸ σχῆμα αὐτὸ μᾶς ὁδηγεῖ πάλι στὰ πρώιμα μινωικὰ μέχρι τὰ μεταβατικὰ πρὸς τοὺς ΜΜ χρόνους σύνολα³. Ἀλλὰ καὶ οἱ παραστάσεις στὶς δυὸ σφραγιστικές του ἐπιφάνειες, αἵγαρος πρὸς τὰ δεξιὰ στὴ μεγάλη καὶ ὀκτασκελὲς γραμμικὸ ἀστέρι στὴ μικρότερη, τοποθετοῦν τὸ εὖρημα στὸν ἴδιο χῶρο⁴. Ὅσο καὶ ἂν οἱ σφραγίδες ἔχουν μακροχρόνια χρῆση καὶ τύχες ποὺ δύσκολα ἐλέγχονται, ὅμως ἡ παρουσία τόσο πρωίμων κρητικῶν τύπων στὸ βάθος τῆς τέφρας ἀπὸ τὸ βωμό — ποὺ τὰ πλησιέστερα παράλληλά του βρίσκονται πάλι στὴν Κρήτη — καὶ ἐπομένως στὴν ἀρχὴ τῆς λατρείας σὲ ἓνα ἐλλαδικὸ ἱερὸ κορυφῆς ἀποκτᾷ ἰδιαίτερη σημασία — πέρα ἀπὸ τίς εὐρύτερες σχέσεις τοῦ τόπου μὲ ἄλλες περιοχὲς — γιὰ τὴν προέλευση καὶ τὴν ἑναρξὴ τῆς ἰδίας τῆς λατρείας. Ἐνας τρίτος, ἀμυγδαλοειδὲς ταλισμανικὸς σφραγιδολίθος τῆς ΥΜ Ι περιόδου⁵ ἀπὸ σαρδόνηχα (πίν. 143ς'), ἀπὸ τὰ βαθύτερα στρώματα στὸ σημεῖο Υ-Φ 18, προσθέτει ἓνα ἀκόμη παράδειγμα στὴν πολὺ περιορισμένη ἐκπροσώπηση αὐτῆς τῆς τόσο κοινῆς στὴν Κρήτη κατηγορίας⁶ ἀπὸ τὸν Ἑλλαδικὸ χῶρο. Ἐνδιαφέρον εὖρημα τῶν μυκηναϊκῶν χρόνων ἀπὸ τὸ ἴδιο σημεῖο τοῦ ἱεροῦ εἶναι καὶ ἀκέραιη χάλκινη αἰχμὴ δόρατος (πίν. 146β).

Ἰδιαίτερα πλούσια ἦταν ἐφέτος ἡ συγκομιδὴ μεταβατικῶν καὶ πρώιμων κορινθιακῶν ἀγγείων, ἀπὸ τὸ σημεῖο κυρίως ὅπου ἡ ἀνασκαφὴ πλησίασε τὴν παλιὰ τομὴ Παπαδημητρίου (Π 17). Παραστάσεις «ποτνίας ὀρνέων», γρυπῶν, λιονταριῶν, πανθήρων (πίν. 144α - γ), πετεινῶν, ἱππέων ἢ καὶ ἄλλων ἀνθρωπί-

1. Ἡδὴ πρώιμο νεολιθικόν, CMS V₂, 723.

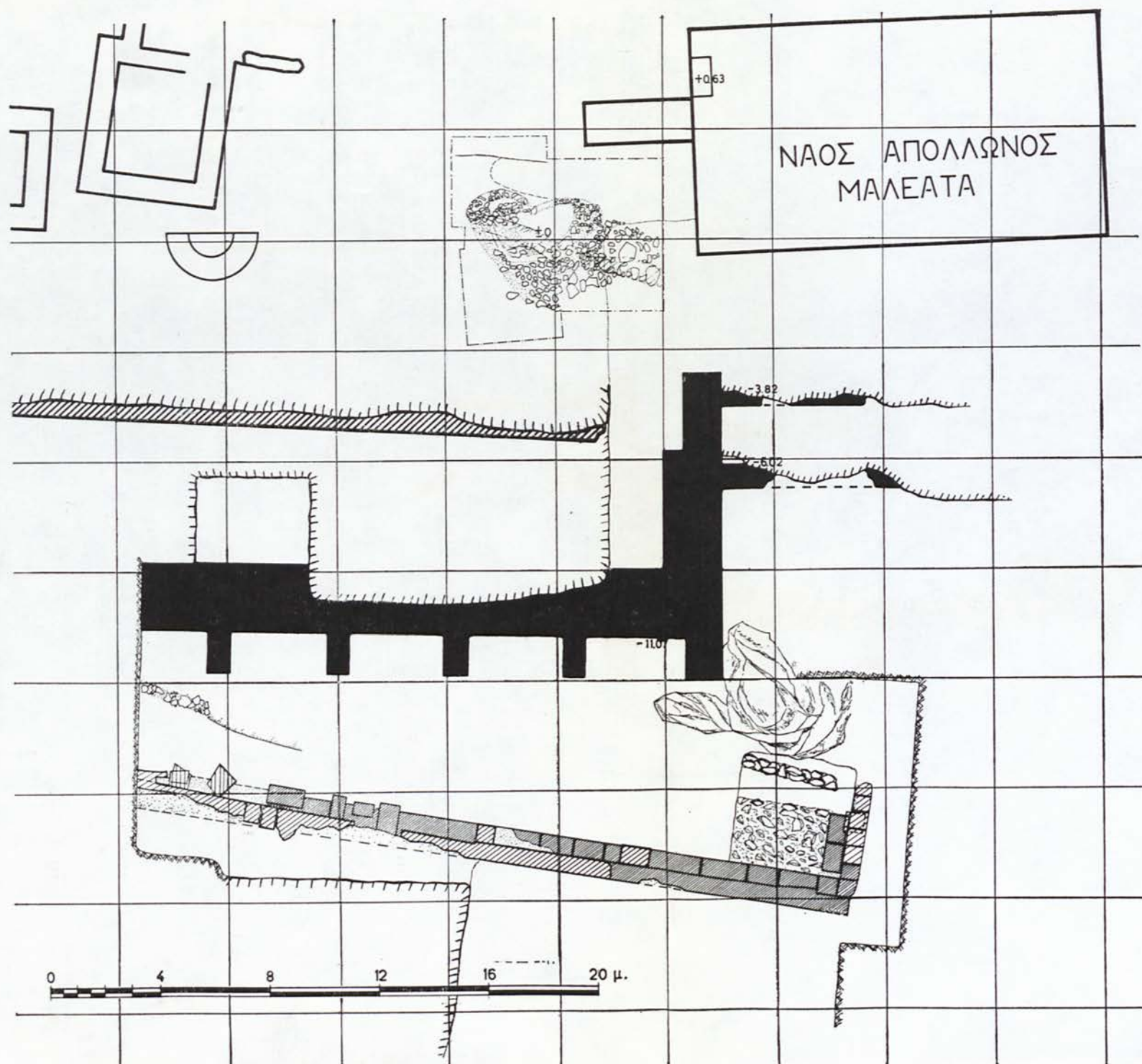
2. Π.χ. CMS I, 423. V₂, 487. Π₁, 72. VII₂, 24. XII₁, 69. XIII₂, 92.

3. Βλ. π.χ. CMS I, 420. VIII₁, 17.18. XII₁, 21.

4. Αἵγαρος: CMS II₁, 85. I, 420. V₂, 487. Ἀστέρι: CMS II₁, 21. V₁, 40 (ἀπὸ τὴ Λέρνα IV:ΠΕ ΙΙΙ ἐποχή).

5. Πρβ. CMS XII₁, 179.

6. Βλ. σχετ. V.E.G. KENNA, The Cretan Talismanic Stones in the Late Minoan Age, SIMA XXIV, 1969, 9.



νων μορφῶν σέ θραύσματα ἀπὸ μεγαλύτερα ἀγγεῖα (πίν. 145γ), διακοσμητικά σχήματα σέ «μαύρη πολυχρωμία» (πίν. 145α-β) καὶ τὸ «κυνήγι τοῦ λαγοῦ» στὸν ἀπλὸ ρυθμό (πίν. 146α) κοσμοῦν τὰ ἀγγεῖα αὐτά. Κορινθιακὴ εἰσαγωγή τοῦ α' τετάρτου τοῦ 6ου π.Χ. αἰ. ἦταν ἐπίσης καὶ τὸ πῆλινο εἰδῶλιό θεᾶς μὲ πόλο, τοῦ ὁποῖου βρέθηκε ἡ κεφαλὴ (πίν. 146γ)¹, καθὼς πιθανότατα καὶ ἡ πρῶιμη ἀρχαϊκὴ ὀστέινη σφραγίδα μὲ παράσταση πουλιοῦ (πίν. 146δ)². Ὁ «ἀργεῖος» τύπος εἰδωλίων καθισμένης θεᾶς ἀντιπροσωπεύεται καὶ στὰ φετινὰ εὐρήματα.

Καινούργια κομμάτια (πτυχώσεων ἐνδύματος) προστέθηκαν σέ ὅ,τι γνωρίζουμε ἤδη ἀπὸ τὸν γλυπτὸ διάκοσμο τοῦ κλασικοῦ ναοῦ τοῦ Ἀπόλλωνος. Ἰδιαιτέρα σημαντικὸ εἶναι τεμάχιο ἀπὸ τὸν ἔντονα στρεφόμενο πρὸς τὰ ἀριστερὰ θώρακα ντυμένης μὲ χιτῶνα γυναίκας (πίν. 147α), ποὺ παρουσιάζει στενότατη συγγένεια, σχεδὸν ὁμοιότητα, στὴ διαπραγμάτευση τοῦ θέματος μὲ τὴν προερχόμενη ἀπὸ τὴν ἀποθήκης τοῦ Ἀσκληπείου, ἀγνωστοῦ τόπου εὐρέσεως «Κασσάνδρα» τοῦ Ἑθνικοῦ Μουσείου, ἡ ὁποία συνήθως συμπεριλαμβάνεται στὰ ἀετωματικὰ γλυπτὰ τοῦ ναοῦ τοῦ Ἀσκληπιοῦ³.

Μεταξὺ τῶν εὐρημάτων ἀπὸ τὴν κλασικὴ ἐποχὴ περιλαμβάνονται ἄλλωστε πλῆθος πηλίνων εἰδωλίων (πίν. 147β) καὶ περιτμητῶν ἢ μὴ πλακιδίων, ἀναθηματικοὶ ἀστράγαλοι μὲ χαραγμένο πάνω τους τὸ ἀρχικὸ γράμμα τοῦ Ἀπόλλωνος (πίν. 148α), τεμάχια κλασικῶν ἀγγείων (πίν. 147γ-δ), χάλκινα δαχτυλίδια, σφηκωτῆρες, κομμάτια ἀπὸ διάφορα σκεύη καὶ ἐνεπίγραφα χάλκινα ἐλάσματα (πίν. 148β), πολὺ κατεστραμμένα δυστυχῶς γιὰ νὰ ἐπιτρέψουν ἀνάγνωση τῶν κειμένων τους. Ἡ χρονολόγηση τῶν ἱατρικῶν ἐργαλείων (πίν. 148γ) ποὺ βρέθηκαν κι ἐφέτος σέ διάφορα βάθρα δυστυχῶς δὲν ἦταν οὔτε μὲ τὴ βοήθεια τῆς στρωματογραφίας δυνατὴ⁴.

Τὰ νομίσματα αὐτῇ τῇ φορᾷ, ἀπὸ τὴν Ἐπίδαυρο, τὸ Ἄργος (πίν. 149α-β), τὴν Αἴγινα (πίν. 149γ) καὶ τὴν Ἀρκαδικὴ Ἡραία, ἀντιπροσωπεύουν πάλι τοὺς ὕστερους κλασικοὺς καὶ τοὺς πρῶιμους ἐλληνιστικοὺς χρόνους, προέρχονται ὅμως καὶ ἀπὸ τὴν ἐποχὴ τῆς τελευταίας ἀκμῆς τοῦ ἱεροῦ, τοὺς ὕστερους ρωμαϊκοὺς χρόνους (Ἀντωνινιανός, πίν. 149δ, Κωνσταντίου Β', πίν. 149ε)⁵.

Β. Κ. ΛΑΜΠΡΙΝΟΥΔΑΚΗΣ

1. Πρβ. K. WALLENSTEIN, *Korinth. Plastik des 7. und 6. Jahrh. vor Chr.* 1971, πίν. 9, IV. A15 καὶ 17, V. A5.

2. Πρβ. Perachora II, 411, πίν. 176, ἀρ. A3. J. BOARDMAN, *Island Gems*, 1963, 147.

3. Βλ. J. F. CROME, *Die Skulpturen des Asklepiostempels*, 1951, πίν. 12. Β. ΛΑΜΠΡΙΝΟΥΔΑΚΗΣ, Πρακτ. Α' Διεθ. Συνεδρίου Πελοπ. Σπουδῶν Α', 1976, 10. ΠΑΕ 1975, 174, σημ. 3.

4. Πρβ. ΠΑΕ 1975, 175.

5. Εὐχαριστῶ τὴν κ. Μ. Οἰκονομίδου γιὰ τὴν πρόθυμη πάντα βοήθειά της σέ ὅ,τι ἔχει σχέση μὲ τὰ νομίσματα τῆς ἀνασκαφῆς.

18. ΑΝΑΣΚΑΦΗ ΗΛΙΔΟΣ

(Παρένθ. πίν. ΙΑ' και πίν. 150 - 151)

Με τη διεύθυνσή μου και τη συμμετοχή της δρ. Βερ. Μητσοπούλου - Leon, ως εκπροσώπου του Αυστριακού 'Αρχαιολογικού 'Ινστιτούτου, συνεχίσθηκε ή ανασκαφή στην "Ηλιδα για ένα περίπου μήνα, με έργασίες που έγιναν στο κοίλο του θεάτρου, την ανατολική του πάροδο, στο χώρο πίσω από τη σκηνή, στη Νότια Στοά (Κερκυραίων) και στη Δυτική Στοά ('Ελλανοδικών) και με αναστηλωτικές επεμβάσεις στον άγωγο της σκηνής, στο κοίλο και στη Νότια στοά. Στην ανασκαφή έλαβαν ακόμη μέρος οι αρχαιολόγοι Περ. Κουραχάνης, Ρόζα Προσκυνητοπούλου, Rud. Scherrer και ο φύλακας αρχαιοτήτων 'Ολυμπίας Κων. 'Ανδριᾶς σάν επιστάτης.

Περιοχή θεάτρου

1. Χῶρος δυτικῶς τοῦ ἀγωγῶ

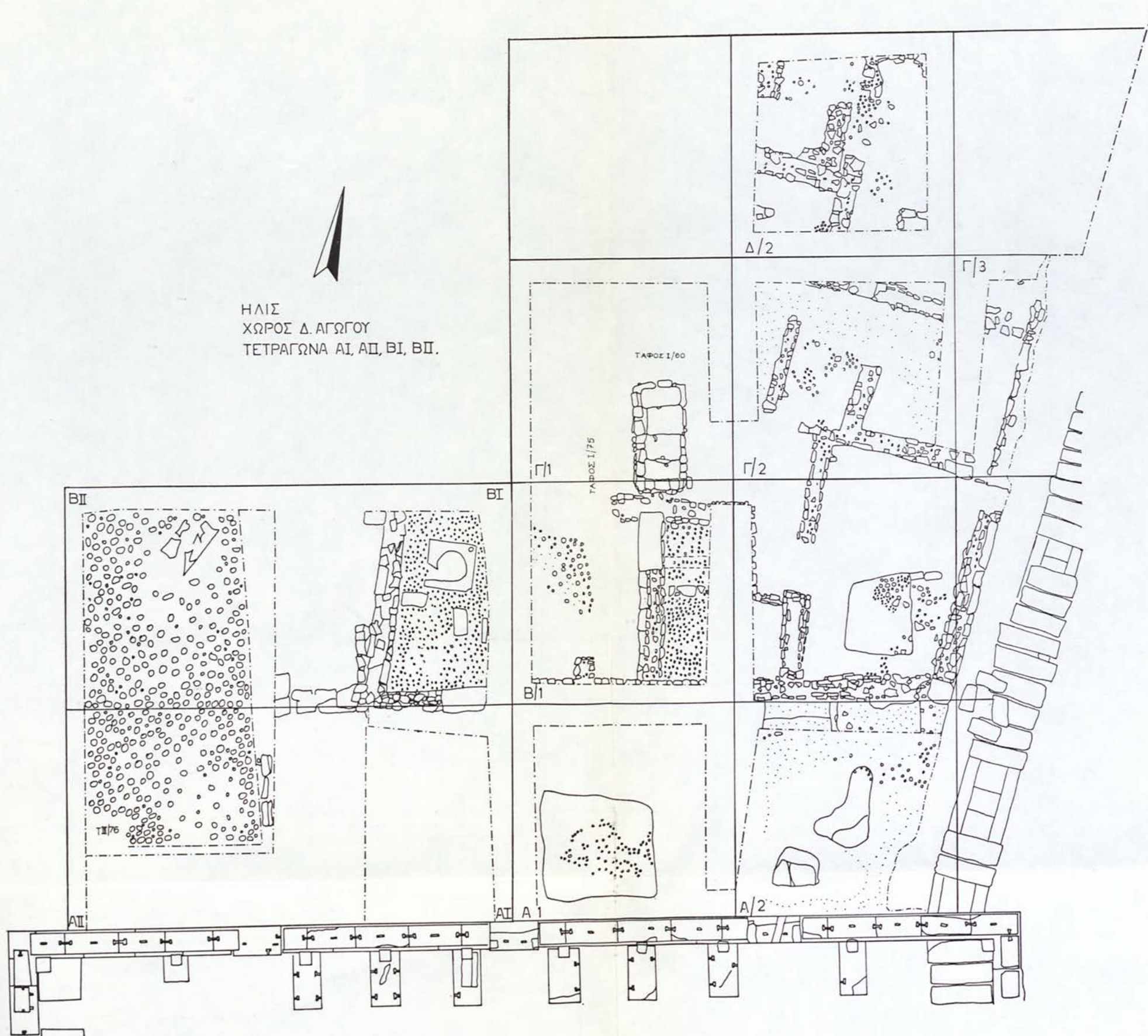
Συνεχίζοντας τη διερεύνηση του χώρου στο πίσω μέρος της σκηνής του θεάτρου, που άρχισε πέρυσι (βλ. "Εργον 1975, 116), ανοίχθηκαν 4 νέες τετράγωνες τομές (ΑΙ, ΑΙΙ, ΒΙ, ΒΙΙ, παρένθ. πίν. ΙΑ') δυτικά εκείνων του 1975, για την αποκάλυψη τῶν κτισμάτων που είχαν φανεῖ στη μεγάλη δοκιμαστική τομή του 1960. Στα άνωτερα στρώματα τῶν τομῶν αὐτῶν ἐφανίσθηκε κανονική στρώση από ποταμίσιες κροκάλες που διατηρήσαμε στα τετράγωνα ΑΙΙ, ΒΙΙ. 'Η στρώση αὐτή ἔχει κοπεῖ σὲ μερικά τμήματα από κεραμοσκεπεῖς τάφους με ἀκτέριστες ταφές.

Στα τετράγωνα ΑΙ και ΒΙ ἡ στρώση αὐτή ἀφαιρέθηκε και στο μὲν πλησιέστερο πρὸς τη σκηνή ΑΙ δὲν ἀποκαλύφθηκε παρὰ μόνο ἡ ἐπίχωση τῆς ὁδοῦ που εἶχε διαπιστωθεῖ στην προηγούμενη ανασκαφική περίοδο πίσω από τη σκηνή, στο δὲ ΒΙ ἀποκαλύφθηκε ὁ δυτικὸς και ὁ νότιος τοῖχος κτίσματος, που φαίνεται νὰ εἶναι συνέχεια τῶν περσινῶν (πίν. 150α). Τὸ κτίσμα αὐτὸ σ' ὅση ἔκταση ἀποκαλύφθηκε ἔχει τοίχους σωζόμενους σὲ ὕψος 0.60 μ. κτισμένους ὅπως και τὰ παρακείμενα κτίσματα στο πίσω μέρος τῆς σκηνῆς με πέτρες, κεραμίδες και ἀρχιτεκτονικά μέλη σὲ δεύτερη χρήση. Οἱ ἐσωτερικοὶ τοῖχοι τοῦ κτίσματος σώζουν ἔγνη κονιάματος. Στο δυτικὸ τμήμα τοῦ κτίσματος βρέθηκε φρεατοειδὴς κατασκευή (πίν. 150β), που δὲν ἐρευνήθηκε ὡς τὸν πυθμένα της. Στα άνωτερα στρώματα τοῦ ἐσωτερικοῦ της μεταξύ ἄλλων βρέθηκε





ΗΛΙΣ
ΧΩΡΟΣ Δ. ΑΓΩΓΟΥ
ΤΕΤΡΑΓΩΝΑ ΑΙ, ΑΙΙ, ΒΙ, ΒΙΙ.



δοστρακο πινακίου *terra sigillata* ανατολικού τύπου Α («περγαμηνό», 1ος π.Χ. α.ι.), ενώ από τον γύρω του έξωτερικά χώρο έχουμε δοστρακα έλληνιστικά. Το κτίσμα ανήκει στους έλληνιστικούς χρόνους. Τα λοιπά εύρηματα από το χώρο αυτό είναι λυχνάρια, δοστρακα και άγγεϊα ύστεροκλασικά, δακρυδόχοι έλληνιστικές, δοστρακα οικιακών σκευών, μεγαρικών σκύφων, ήλειακων ληκύθων, γραπτών κρατήρων ύστεροκλασικών χρόνων, ειδώλια, νομίσματα και πλήθος άλλων δοστράκων, κυρίως 4ου - 3ου π.Χ. α.ι. Το κτίσμα αυτό εδράζεται σε τοίχο παλαιότερου κτίσματος επιμελημένης κατασκευής με δάπεδο από χτυπημένο χώμα. Ο προσανατολισμός του αρχαιότερου αυτού κτιρίου είναι κάθετος προς τη σκηνή, αντίθετα με το υπερκείμενο κτίριο που είναι προσανατολισμένο προς τον άξονα του άγωγού.

2. Ανατολική πάροδος

Συνεχίσθηκε ή έρευνα κάτω από τον αναλημματικό τοίχο του κοίλου της ανατολικής παρόδου. Με δύο τομές τη μία έξωτερικά και την άλλη έσωτερικά του τοίχου της παρόδου, αποκαλύφθηκε ο χάνδακας θεμελιώσεώς του κομμένος μέσα στη μαλακή γλίνα καθώς επίσης και στρώμα από στρογγυλούς ποτάμιους λίθους για τη στήριξη των πρώτων δόμων του.

Με την έσωτερική τομή (πίν. 151) έρευνήθηκε και ο παλαιότερος τοίχος από ωμές πλίνθες που είχε παλαιότερα έντοπισθει και κάτω από αυτόν βρέθηκαν γεωμετρικά δοστρακα. Σημειώνεται ότι στον ίδιο χώρο είχαν παλαιότερα βρεθει δοστρακα της ίδιας εποχής. 'Ανάμεσα στα δοστρακα που βρέθηκαν στην τομή κάτω από τη θεμελίωση του τοίχου της παρόδου περιλαμβάνονται και δοστρακα κλασικά (βάση σκύφου άττικού τύπου) του 4ου α.ι. που ίσως μās δίνουν τη χρονολόγηση κατασκευής του τοίχου αυτού της παρόδου.

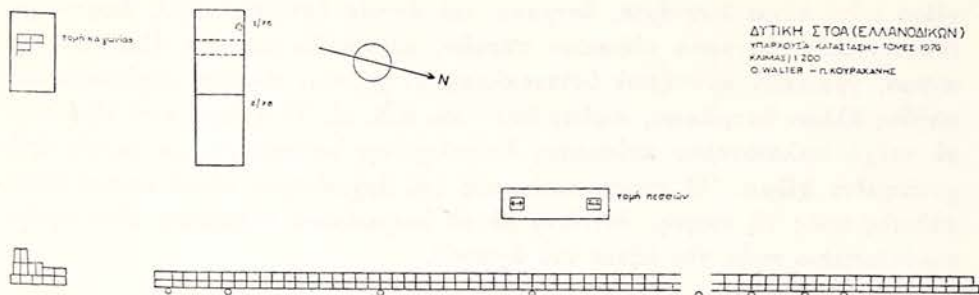
Περιοχή Νότιας στοάς

'Ανοίχθηκαν 8 συνολικά τομές για την ανεύρεση των τομών αφαιρέσεως των πεσσών της νότιας κιονοστοιχίας, του κεντρικού τοίχου και του ανατολικού τοίχου της στοάς, χωρίς ωστόσο σαφή και ικανοποιητικά αποτελέσματα. Από τις τομές συγκεντρώθηκαν πλήθος ύστεροκλασικών και έλληνιστικών δοστράκων από τα όποια συγκολλήθηκαν αρκετά άγγεϊα. Βρέθηκαν ακόμη πολλά νομίσματα, ειδώλια και λυχνάρια.

Περιοχή Δυτικής στοάς (έλλανοδικών)

Καθαρίσθηκε ο ανατολικός τοίχος του κτίσματος και ή ΝΔ γωνία του, που είχαν αποκαλυφθει στις αρχές του αιώνα από τον Ο. Walter. Δύο τομές που έγιναν στο έσωτερικό του κτιρίου για την επαναποκάλυψη δύο πεσσών που είχε βρει ο ίδιος έρευνητής απέδειξαν ότι αυτοί έχουν στο μεταξύ αφαιρεθει. Δύο

ἄλλες τομές κοντὰ στὴ ΝΔ γωνία, πού ἔγιναν στὴν προσπάθεια νὰ βρεθοῦν τμήματα τοῦ δυτικοῦ τοίχου καὶ τῆς ἀντίστοιχης κιονοστοιχίας, δὲν ἀπέφεραν



ΔΥΤΙΚΗ ΣΤΟΑ (ΕΛΛΑΝΟΔΙΚΟΝ)
ΥΠΑΡΧΟΥΣΑ ΚΑΤΑΣΤΑΣΗ - ΤΟΜΕΣ 1070
ΚΑΜΑΣ/1200
© WALTER - Π. ΚΟΥΡΑΚΑΝΗΣ

Εἰκ. 1. Κόττοψη τῆς Δυτικῆς στοᾶς (ἐλλάνοδικῶν) μετὰ τὶς τομές.

σημαντικὰ ἀποτελέσματα παρὰ μόνο ἔχνη τῆς θεμελιώσεως τοῦ δυτικοῦ τοίχου (εἰκ. 1).

ΝΙΚΟΛΑΟΣ ΓΙΑΛΟΥΡΗΣ

(Πίν. 152 - 169)

Κατὰ τὸ 1976 αἱ ἔρευναι¹ ἐστράφησαν εἰς τὴν καταγραφὴν βυζαντινῶν καὶ μεταβυζαντινῶν μνημείων τῆς Μεσσηνιακῆς Μάνης². Οὕτω κατεγράφησαν:

1. ΝΑΟΙ ΣΤΑΤΡΟΕΙΔΕΙΣ ΕΓΓΕΓΡΑΜΜΕΝΟΙ, ΤΡΟΥΛΛΑΙΟΙ ΕΛΛΑΔΙΚΟΥ ΤΥΠΟΥ

A. Βυζαντινῶν χρόνων

α) Ὁ ναὸς τοῦ Ἁγίου Πέτρου (διαστ. 6.20 μ. × 4.80 μ.) εἰς Καστανέαν³ (εἰκ. 1, 2, πίν. 152α)⁴, ἀπλοῦς τετρακίονιος, κτισμένος τὸ πλεῖστον κατὰ πλινθοπερίκλειστον σύστημα δομῆς, με νάρθηκα προστεθέντα ἀπὸ Δυσμῶν μᾶλλον μεταγενεστέρως. Τὸ κεντρικὸν τμήμα τοῦ νάρθηκος στεγάζεται με χαμηλὸν τυφλὸν τροῦλλον, διὰ τὴν κατασκευὴν τοῦ ὁποίου ἔχουν χρησιμοποιηθῇ ὡς

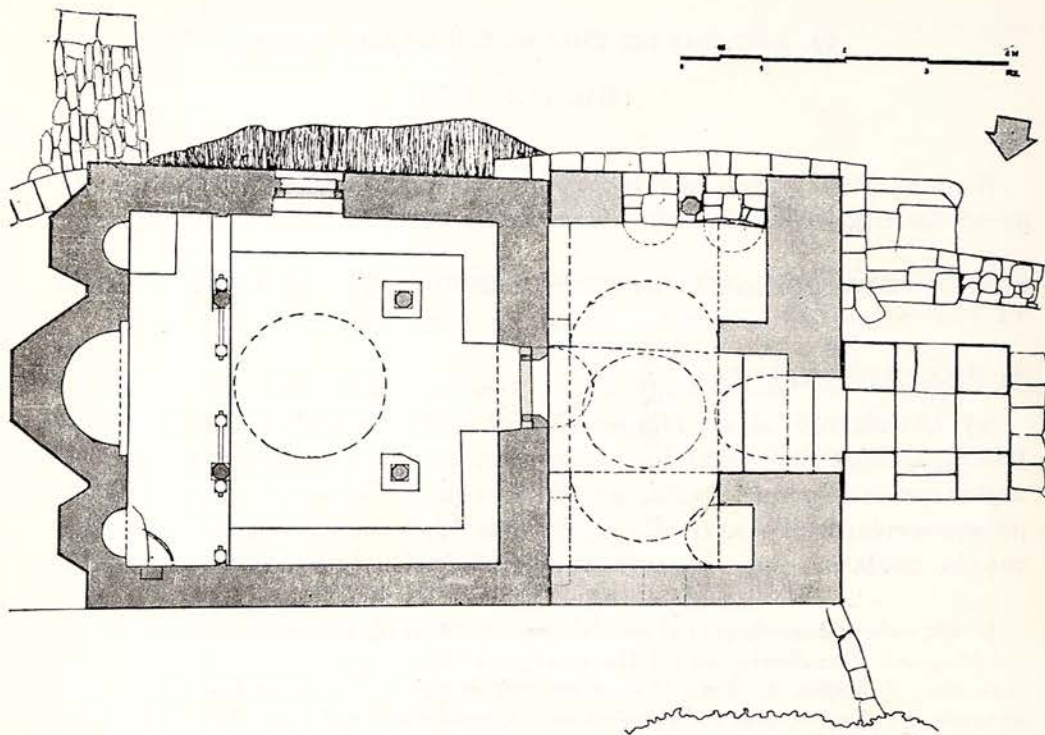
1. Εἰς ταύτας ἐπεκούρησαν αἱ ἐπιμελήτραι τῆς ἑδρας τῆς βυζαντινῆς Ἀρχαιολογίας καὶ τοῦ Ἀρχαιολ. Σπουδαστηρίου τοῦ Πανεπιστημίου Ἀθηνῶν κυρίαι Ἑλένη Δωρῆ καὶ Σοφία Καλοπίση, ἡ βοηθὸς κ. Χαρά Ἀντωνάκου καὶ συμμετέσχον ἐνεργῶς ἀσκούμενοι εἰς τὴν καταγραφὴν, 6 φοιτήτραι καὶ φοιτηταὶ τοῦ Ἀρχαιολογικοῦ τμήματος: ἦτοι αἱ δεσποινίδες Ἀναστασία Δεβετζή, Μαρία Ἀλεξοπούλου, Μαρία Εὐθυμίου, Σταματία Μαρκέτου καὶ οἱ κύριοι Σταμάτης Βεντουρῆς καὶ Θεόδωρος Μεσσίνης.

2. Ἐκτὸς τῶν ναῶν ("Ἅγιος Νικόλαος Καμπινάρη, Ἅγιος Δημήτριος, Ἁγία Παρασκευὴ καὶ Ἅγιος Ἰωάννης Πλάτσας, Ἅγιος Ἡλίας Ἀμπύσολα, Μεταμόρφωσις καὶ Ἅγιοι Ἀνάργυροι Κούμανη, Ἁγία Σοφία Λαγκάδας, Ἅγιος Θεόδωρος Πραστέιου), τοὺς ὁποίους παλαιότερον περιέλαβον ἢ ἐμνημόνευσαν εἰς τὰς γνωστὰς περὶ μνημείων τῆς Μάνης μελέτας τῶν οἱ R. Traquair καὶ A. H. Megaw, ἀναφέρονται αἱ ἐξῆς εἰσέτι ἐκκλησίαι: Ἅγιος Βασίλειος Θαλαμῶν (ΑΔ 24, 1969, Β1, Χρον. 15 καὶ ΑΔ 25, 1970, Β1, Χρον. 19), Ἁγία Παρασκευὴ Δολῶν, ναὸς Προδρόμου καὶ Ἁγίου Νικολάου εἰς Μαλευριάνα, ναὸς Ἁγίων Θεοδώρων εἰς Κάμπον Ἀβίας (Σ. ΚΟΥΓΕΑ, Τρεῖς κτητορικαὶ ἐπιγραφαὶ ἐκ Ζαρνάτας, Χαριστήριον εἰς Ἀ.Κ. Ὁρλάνδον, Γ (1966) 244 - 252 καὶ ΑΔ 23, 1968, Β1 Χρον. πίν. 158 καὶ σ. 205), ναὸς Παναγίας Ἀντρομπεβίτζας (Ρ. ΕΤΖΕΟΓΛΟΥ, Βυζαντινὰ καὶ Μεσαιωνικὰ μνημεῖα Πελοποννήσου, ΑΔ 27, 1972, Χρον., 305 - 306 καὶ ΑΔ 28, 1973, Χρον., 245 - 246), βυζαντινὸν σταυρεπίστεγον ναὸν Ἁγίου Ἰωάννου εἰς Κάμπον Ἀβίας, περὶ τοῦ ὁποίου ἡ αὐτή, εἰς τὰ ὑπὸ ἑκδοσιν Χρονικά τοῦ ΑΔ, τ. 29.

3. Εὐχαριστῶ πολὺ τὸν συνάδελφον κ. Δημήτριον Πάλλαν, τὸν ἐπισκεφθέντα πρῶτον τὸ μνημεῖον, ὁ ὁποῖος παρεχώρησε τὴν ἄδειαν νὰ περιλάβω αὐτὸ εἰς τὴν ἔρευνάν μου.

4. Τὰ σχέδια, ὅπως καὶ τὸ κατωτέρω δημοσιευόμενον σχέδιον (εἰκ. 4) τῶν Ταξιάρχων, δέφειλονται εἰς τὸν ἀρχιτέκτονα κ. Νικ. Χαρκιολάκην.

σκελετὸς παρόλιθοι διατεταγμένοι εἰς σχῆμα χρίσματος¹. Τὰ ἐκατέρωθεν τοῦ τρούλλου τμήματα στεγάζονται μὲ ἡμικυλινδρικούς θόλους. Ὁ νότιος τοῖχος τοῦ νάρθηκος εἶναι διατεταγμένος εἰς δίλοβον ἀνοιγμα² (πίν. 152β)· ἐξέχων τοῦ



Εἰκ. 1. Κάτοψις τοῦ ναοῦ τοῦ Ἀγ. Πέτρου Καστανέας.


νοτίου τοίχου τοῦ κυρίως ναοῦ ἔχει ἀποκολληθῇ ἀπ' αὐτοῦ. Ἐπὶ πλέον εἶναι ἐπανεκτισμένος κατὰ μέγα μέρος. Πρὸ τῆς δυτικῆς θύρας προσετέθη τὸ 1816 συμφώνως πρὸς ἐπιγραφὴν τριώροφον κωδωνοστάσιον μὲ δίλοβα καὶ μονόλοβα ἀνοίγματα, κορυφούμενον εἰς πυραμίδα³. Τὸ κωδωνοστάσιον ἔχει πέντε ὁ-

1. Βλ. χωνευτὰς νευρώσεις ἐκ λίθων εἰς τὸν τρούλλον τοῦ Ἀσωμάτου ὑπὲρ τὴν Κίτταν τῆς Μάνης (R. TRAQUAIR, *Laconia. The churches of Western Mani*, ABC 15, 1908 - 1909, πίν. XIII καὶ ὁμοίως χωνευτὰς, ἀλλ' ἐκ πλίνθων καὶ διατάξεως εἰς σχῆμα χρίσματος, εἰς τρούλλους τοῦ ναοῦ τοῦ Χριστιάνου παρὰ Χ. ΜΠΟΥΡΑ, *Βυζαντινὰ σταυροθόλια μὲ νευρώσεις* (1965) 31 καὶ πίν. 15.

2. Μέχρι τοῦδε δίλοβα ἀνοίγματα ἐκ Μάνης ἦσαν γνωστὰ εἰς τοὺς πλαγίους τοίχους προστάτων: Ν. Β. ΔΡΑΝΔΑΚΗΣ, Ἀνάγλυπτος παράστασις βυζαντινοῦ μύθου, *ΕΕΒΣ ΛΘ'* - Μ, 1972 - 1973, 659.

3. Προφανῶς κατὰ δυτικὴν ἐπίδρασιν· βλ. π.χ. 5. Maria di Pomposa εἰς PIETRO TOESCA, *Storia dell'Arte italiana, Il Medioevo*, τ. 2, 1927, 519 εἰκ. 309.

ριζοντίας διακοσμητικὰς λαξευτὰς ταινίας (πίν. 153α). Ὁ νάρθηξ, ὅπως καὶ ὁ ναός, εἶναι κτισμένος χαμηλὰ δι' ἀργῶν λίθων, ὡς καὶ ὁλόκληρος ἡ βορεία πλευρά του, ἡ μὴ ὀρατὴ διὰ τὴν ἐκεῖ ἀνωφέρειαν τοῦ ἐδάφους. Οἱ πώρινοι λω-



Εἰκ. 2. Τομή κατὰ μῆκος τοῦ ναοῦ τοῦ Ἀγίου Πέτρου Καστανέας.

βοὶ τοῦ νοτίου διλόβου ἀνοίγματος πλαισιώνονται ἀπὸ ὀδοντωτὴν ταινίαν, ἐκτεταμένην ὀριζοντίως καὶ εἰς τὸν δυτικὸν τοῖχον. Εἰς τοὺς κατακορύφους ἄρμους ἔχουν τοποθετηθῇ καὶ διπλαῖ πλίνθοι καὶ ζητοειδὲς κόσμημα. Πάντως ὁ νάρθηξ ἐκ μορφολογικῶν λόγων δὲν φαίνεται χρονικῶς ἀπέχων πολὺ τοῦ κυρίως ναοῦ.

Εἰς τὸν κυρίως ναὸν ἡ κάτω σειρὰ πωρολίθων στερεῖται διαχωριστικῶν κατακορύφων πλίνθων. Ἐλλείπουν ὅμως αὗται καὶ ἀλλαχοῦ. Ἐνίστε εἰς τοὺς κατακορύφους ἄρμους αἱ πλίνθοι εἶναι διπλαῖ· ἀπαντοῦν ἀκόμη δύο φορές τὸ γράμμα πεῖ, ἅπαξ τὸ γράμμα Ν, γωνιωδὲς ἀντίστροφον ε, δύο ζητοειδῆ, δύο φορές τὸ ταῦ, σταυρὸς μεταξὺ δύο πλίνθων κατακορύφων καὶ μεταξὺ τριῶν ἐν ζητοειδὲς καὶ ἐν ἀντίστροφον. Διπλαῖ εἶναι προσέτι ἐνίστε καὶ αἱ ὀριζόντιοι σειραὶ τῶν πλίνθων (ὡς παρὰ τὴν βάσιν τῆς ἀψίδος τοῦ διακονικοῦ). Ἐκατέρωθεν τοῦ τόξου τοῦ περιβάλλοντος τὸ παράθυρον τοῦ τυμπάνου τῆς νοτίου κεραίας ὑπὸ τὸ ἀέτωμα πέντε πρὸς Δυσμὰς κατακόρυφοι πλίνθοι καὶ πέντε πρὸς Ἀνατολὰς. Ὁμοία διάταξις ὑπάρχει καὶ παρὰ τὸ παράθυρον τοῦ βορείου τυμπάνου.

Ὁδοντωτὸν γεῖσον περιέτρεχε τὸν ναὸν ὑπὸ τὰς στέγας. Ἡ ὀδοντωτὴ ταινία ἢ διαθέουσα τὸν νότιον τοῖχον εἰς τὸ ὕψος τῆς γενέσεως τοῦ τόξου τῆς τειχισθείσης θύρας συνεχίζεται καὶ εἰς τὸν ἀνατολικόν. Εἰς τὴν βόρειον κεραίαν πρὸς Ἀνατολὰς τοῦ διλόβου παραθύρου ὑπάρχει μικρὸν τεμάχιον ὀδοντωτῆς ταινίας¹.

Αἱ ἀψίδες τῆς ἐκκλησίας εἶναι τρίπλευροι. Τὰ ἐκ πλίνθων τόξα τῶν παραθύρων, μονολόβων εἰς τὰ παραβήματα καὶ διλόβου εἰς τὴν μέσσην ἀψίδα², κατέρχονται μέχρι τῆς ποδιᾶς. Ἀντιθέτως εἰς τὰ μονόλοβα παράθυρα τοῦ τρουλλοῦ (πίν. 153β) αἱ πλίνθοι ἄρχονται ἀπὸ τῆς γενέσεως τῶν τόξων. Πινάκιον ἐντειχισμένον εἰς τὸ τύμπανον τοῦ νοτίου παραθύρου ἔχει λευκὸν γάνωμα καὶ πράσινα κοσμήματα. Ἀνὰ ἐν πινάκιον ὑπῆρχεν ἀκόμη ἐκατέρωθεν τοῦ παραθύρου. Τὰ παράθυρα τοῦ ναοῦ φράσσουσιν μαρμάριναι ἀνάγλυπτοι πλάκες κοσμούμεναι μὲ ἐπιπεδόγλυφον ἐλικοειδῆ βλαστὸν καὶ ἡμίφυλλα ἀκάνθης, ἀλλὰ συνηθέστερον μὲ συριακοὺς τροχοὺς ἐγκλείοντας ἑξακτίνους ἀστέρας — ἐνίοτε διατρήτους — πυροστρόβιλον, ἰσοσκελῆ σταυρόν, ἔχοντα τριφυλλόμορφα τὰ ἄκρα τῶν κεραίων του, καὶ ὑπὲρ τοὺς τροχοὺς μὲ ἐπιπεδόγλυφον ἡμίφυλλον ἀκάνθης. Τὸ ἐπίθημα τοῦ ἀμφικιονίσκου τοῦ βορείου διλόβου κοσμεῖται ἀπὸ ἀκανθοειδὲς δενδρύλλιον. Εἰς τὸν νότιον τοῖχον ὑπὸ τὸ δίλοβον ἀρχικῶς ὑπῆρχε φαίνεται θύρα τειχισθεῖσα βραδύτερον. Τὸ τοξωτὸν τῆς πλαίσιον ἀποτελεῖται ἐκ παρολίθου³ πλαισιουμένου ὑπὸ ὀδοντωτῆς ταινίας. Ἐντὸς τοῦ ἀνοίγματος τῆς κατεσκευάσθη μεταγενεστέρως ὀρθογώνιον παράθυρον. Ὡς ἀνώφλιον ἐχρησιμοποιήθη ἡμικυκλικὴ πλάξ μὲ ἀνάγλυπτον αἶτον ἔχοντα ὄφιν ὑπὸ τοὺς πόδας του. Κατάκοσμον εἶναι τὸ ὀρθογώνιον ἀνάγλυπτον μαρμάρινον πλαίσιον τῆς θύρας, διὰ τῆς ὁποίας εἰσερχόμεθα ἀπὸ τοῦ νάρθηκος εἰς τὸν ναόν (εἰκ. 3)⁴. Τὸ ὑπὲρ τὴν θύραν ἀνακουφιστικὸν τόξον φράσσει μαρμαρίνη πλάξ πλαισιουμένη ὑπὸ ἐλικοειδοῦς βλαστοῦ μὲ ἡμίφυλλα ἀκάνθης. Ἡ πλάξ κοσμεῖται μὲ ἔλαφον σπαρασσομένην πρὸ φοίνικος ὑπὸ γρυπὸς μεταξὺ δύο πτηνῶν.

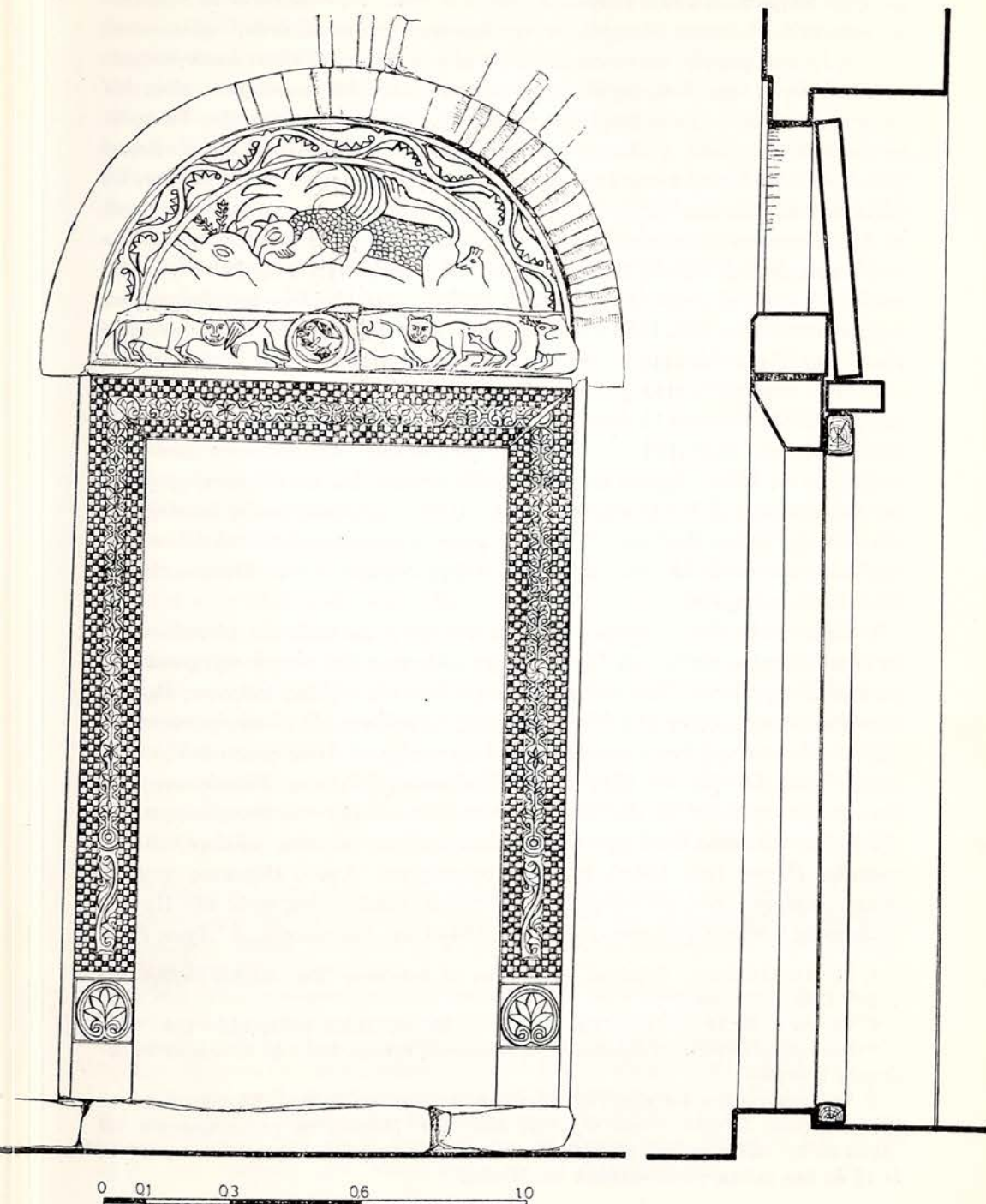
Ὁ ὀκταγωνικὸς τρουλλὸς τῆς ἐκκλησίας (πίν. 153β), τύπου τῶν λεγομένων ἀθηναϊκῶν, κατὰ μεταγενεστέραν ἐπισκευὴν ὑψώθη ὑπὲρ τὰ μαρμάρια τόξα, εἰς τὰ ὁποῖα κορυφοῦνται αἱ πλευραὶ, αἱ ἔχουσαι ἐναλλάξ παράθυρον καὶ ψευδοπα-

1. Ὅμοια ὑπάρχουν εἰς τὴν βορ. λοξὴν πλευρὰν τῆς μέσης ἀψίδος τῶν Ἀγίων Θεοδώρων Ἀθηνῶν, εἰς τὸ τύμπανον τῆς νοτ. κεραίας τοῦ ναοῦ τῆς Καισαριανῆς καὶ ὑπὲρ τὸ παράθυρον τῆς μέσης ἀψίδος τοῦ Ταξιάρχου τῆς Χαροῦδας Μάνης.

2. Ἡλλοιωμένου ἐκ τῶν ἐπισκευῶν. Τὸ τύμπανόν του ἐκοσμεῖτο μὲ ἐντειχισμένον πινάκιον.

3. Ὅμοια τὴν κατασκευὴν εἶναι τὰ τοξωτὰ πλαίσια τῆς νοτ. θύρας τῆς Ἀγίας Βαρβάρας Ἐρήμου (H. MEGAW, *Byzantine Architecture in Mani*, ABC 33, 1932 - 1933, πίν. 17β) καὶ τῆς δυτ. τοῦ Ἀγίου Νικολάου Ὁχιᾶς (ΠΑΕ 1974, πίν. 93δ). Ἡ τύχη τῆς θύρας τοῦ πρώτου ναοῦ εἶναι ὁμοία.

4. Τὸ σχέδιον ὀφείλει εἶναι εἰς τὴν ἐξαίρετον ἐπιμέλειαν τῆς ἀρχιτέκτονος Πόπης Θεοχαρίδου.



Εἰκ. 3. "Αγ. Πέτρος Καστανέας. Θύρωμα ἐσωτερικόν (νάρθηκος).

ράθυρον. Μέχρι τίνος ὕψους ἔφθανεν ἀρχικῶς ὁ τροῦλλος δεικνύουν αἱ σωζόμε-
 ναι ὑπὲρ τοὺς κιονίσκους ὑδρορροαί, συνιστάμεναι σήμερον ἐξ ἀπλοῦ αὐλακωτοῦ
 λίθου ἢ ἔχουσαι μορφήν λεοντοκεφαλῆς. Οἱ κίονες τοῦ ναοῦ εἶναι ὀκταγωνικοί·
 αἱ λοξαὶ των πλευραὶ διαμορφώνουν κάτω σταγόνas. Τὰ κιονόκρανα εἶναι δι-
 ζωνα· κατὰ τὴν ἄνω ζώνην διαφέρουν τὰ ἀνατολικά ἀπὸ τῶν δυτικῶν. Τὰ πρῶ-
 τα κοσμοῦν λογχοειδῆ φύλλα καὶ εἰς τὰς γωνίας ὀκταγωνικοὶ ἡμικιονίσκοι
 (πίν. 154α). Τὰ δυτικά ἔχουν ἐπὶ ἐκάστης γωνίας ἀνὰ ἓν μετωπικὸν πτηνόν. Τὸ
 σῶμα τῶν πτηνῶν ἀποδίδεται λεῖον, αἱ πτέρυγές των ὁμῶς κοσμοῦνται κατὰ
 τὸ ἄνω μέρος των μὲ κύκλον περιβάλλοντα ἐξάκτινον ἀστέρα, ἢ πυροστρόβι-
 λον, ἢ σταυρὸν ὑπὸ τόξον ἢ ἄλλο κόσμημα. Τὸ μεταξὺ δύο πτηνῶν τμήμα τοῦ
 καλάθου ἔχει ἀνάγλυπτον ἀκανθόμορφον ἀνθέμιον καὶ ἄνωθεν του ἀκόσμητον
 μαστοειδὲς ἔπαρμα (πίν. 154β). Ὡς πρὸς τὴν κάτω ζώνην ὅλα τὰ κιονόκρανα
 εἶναι ὅμοια. Ἐχουν τέσσαρα πλατέα σχηματικὰ ἀκανθόφυλλα, τῶν ὁποίων αἱ ἄνω
 γλωσσίδες κάμπτονται προέχουσαι πρὸς τὰ ἔξω. Αἱ ἄλλαι, συναπτόμεναι πρὸς
 τὰς γλωσσίδας τῶν παρακειμένων φύλλων, διαμορφώνουν ἐναλλάξ τραπεζοειδῆ
 καὶ ρομβόσχημα κενά. Ἡ Μαίρη Παναγιωτίδῃ ἔχει δημοσιεύσει μονόζωνα
 κιονόκρανα ἐκ Μάνης ἔχοντα εἰς τὰς γωνίας πτηνά. Τὰ κιονόκρανα χρονολο-
 γεῖ ἀπὸ τοῦ 12ου αἰ.¹ Ὁ ναὸς τοῦ Ἀγίου Πέτρου μορφολογικῶς ὑπενθυμίζει
 τὸν ναὸν τῆς Ἀγίας Βαρβάρας Ἐρήμου² χρονολογούμενον ἀπὸ τοῦ 12ου αἰῶ-
 νος. Ἰσως λοιπὸν δὲν θὰ ἔσφαλλέ τις, ἐὰν ἀνῆγε καὶ τὸν Ἀγιον Πέτρον εἰς τὴν
 12ην ἑκατονταετηρίδα.

Ὁ κυρίως ναὸς εἶναι κατάγραφος*. Εἰς τὸν τροῦλλον ὑπὸ τὸν Παντοκράτο-
 ρα ἐννέα Ἀγγελοι, κατωτέρω Προφῆται μὲ εἰλητάρια καὶ εἰς τὰ σφαιρικά τρί-
 γωνα οἱ Ἐθαγγελισταί. Ἐπὶ τοῦ τεταρτοσφαιρίου τῆς ἀψίδος ἐνθρονος Βρεφο-
 κρατοῦσα, πλαισιουμένη ἀπὸ δύο σεβίζοντας Ἀγγέλους. Ὑπ' αὐτὴν τέσσαρες
 Ἀγγελοι ἐν προτομῇ ἐντὸς μεταλλίων καὶ κατωτέρω ὁ Μελισμὸς μεταξὺ τεσ-
 σάρων Ἱεραρχῶν. Εἰς τὴν κόγχην τῆς Προθέσεως ἡ Ἀκρα Ταπείνωσις (ἔρ-
 γον νεωτέρων χρόνων) μὲ τὸν Ἐπιτάφιον Θοῖνον καὶ ἐπὶ τοῦ τεταρτοσφαιρίου
 τῆς ἀψίδος τοῦ Διακονικοῦ προτομὴ εἰς ὑπερφυσικὸν μέγεθος μᾶλλον τοῦ Ἀ-
 ποστόλου Πέτρου (πίν. 154γ). Εἰς τοὺς τοίχους τοῦ Ἀγίου Βήματος χαμηλὰ
 γενικῶς ἱεράρχαι. Ἐπὶ τοῦ ἐσωραχίου τοῦ τόξου ἐπικοινωνίας πρὸς τὴν Πρόθε-
 σιν δυτικῶς ὁ Νίκων ὁ Μετανοεῖτε³ (πίν. 154δ) καὶ ἀνατολικῶς ὁ Ἅγιος Θεό-

1. Μ. ΠΑΝΑΓΙΩΤΙΔΗ, Βυζαντινὰ κιονόκρανα μὲ ἀνάγλυφα ζῶα, ΔΧΑΕ περίοδ. Δ', τ. Στ', 1970 - 1972, 105.

2. Βλ. καὶ Ν. Β. ΔΡΑΝΔΑΚΗ, Ἐρευναι εἰς τὴν Μάνην, ΠΑΕ 1974, 113 - 114.

*Ὅπου τίθεται ἀστερίσκος σημαίνει ὅτι ἡ περιγραφή ἐγένετο ὑπὸ τὴν ἐποπτεῖαν ἐπιμε-
 λητριῶν ἢ βοηθῶν.

3. Τὴν τοιχογραφίαν δὲν εἶχον ὑπ' ὄψει ὅταν ἔγραφον τὸ ἄρθρον Εἰκονογραφία τοῦ
 Ὁσίου Νίκωνος, Πελοποννησιακά Ε', 1962, 306 - 319. Πάντως τὰ χαρακτηριστικὰ τοῦ
 Ἀγίου εἰς τὴν παράστασιν τοῦ ναοῦ τῆς Μεσσην. Μάνης συμφωνοῦν πρὸς τὰ καθορισθέντα
 ἐν τῇ ὡς ἄνω μελέτῃ χαρακτηριστικὰ τοῦ Ὁσίου.

κλητος ὁ Λακεδαίμονος¹. Ἀντιστοιχῶς ἐπὶ τοῦ τόξου ἐπικοινωνίας πρὸς τὸ Διακονικὸν ὁ Ἀνδρέας Κρήτης καὶ Διονύσιος ὁ Ἀρεοπαγίτης. Ἐπὶ τῆς καμάρας τοῦ Διακονικοῦ οἱ Ἅγιοι Τεσσαράκοντα (νότιον σκέλος) καὶ σταυρικὸν Μαρτύριον ἴσως τοῦ Ἀποστόλου Πέτρου². Τὸ δωδεκάορτον ἀρχίζει μὲ τὸν Εὐαγγελισμόν, ζωγραφούμενον ὑπεράνω τῶν ἀνατολικῶν κίωνων. Ἀκολουθοῦν ἡ Γέννησις (ἀνατολικὸν σκέλος βορείου κεραίας), ἡ Ὑπαπαντὴ (δυτικὸν σκέλος), ἡ Βάπτισις (ἀνατολικὸν σκέλος νοτίου κεραίας), ἡ Ἐγερσις τοῦ Λαζάρου (δυτικὸν σκέλος), ἡ πολυπρόσωπος Βαϊοφόρος (νότιον σκέλος δυτικῆς κεραίας), ἡ εἰς Ἄδου Κάθοδος (βόρειον σκέλος). Εἰς τὴν τελευταίαν παράστασιν ὁ Χριστὸς σύρει διὰ τῆς ἀριστερᾶς τὴν Εὐάν (πίν. 155α), δεξιὰ αὐτοῦ προβάλλουσιν ἐκ τάφου, ἔχοντες μορφὴν προστομιαίου φρέατος. Ὅπισθεν προβάλλει ἐξ ἄλλης σαρκοφάγου ὁ Δαυὶδ μεταξὺ ἀνδρῶν τῆς Π.Δ., ἡγούμενος ὁμίλου Ἀγίων. Ὁ Χριστὸς ἔσυρε, φαίνεται, διὰ τῆς δεξιᾶς τὸν Ἀδάμ. Ὑπὲρ τὰς ὁμάδας τῶν Ἀγίων ἀνὰ εἰς ἐκατέρωθεν ὅμιλος Ἀγγέλων. Ἐκ τούτων οἱ πρὸς τὸν κεντρικὸν ἄξονα τῆς συνθέσεως βαστάζουν τὰ σύμβολα τοῦ Πάθους³. Ἡ ὡσαύτως πολυπρόσωπος Σταύρωσις εἰκονίζεται ἐπὶ τοῦ τυμπάνου τῆς δυτικῆς κεραίας, ἡ Ἀνάληψις εἰς τὴν συνήθη θέσιν τῆς καμάρας τοῦ ἱεροῦ, ἡ Πεντηκοστὴ εἰς τὸν ἡμικυλινδρικὸν θόλον τῆς Προθέσεως καὶ ἡ Κοίμησις ἐπὶ τοῦ τυμπάνου τῆς βορείου κεραίας. Εἰς τὰς καμάρας τῶν δυτικῶν πλαγίων διαμερισμάτων παριστάνονται μαρτύρια Ἀγίων. Ἀπέναντι τοῦ Εὐαγγελισμοῦ, ὑπὲρ τοὺς δυτικοὺς κίονας οἱ Ἅγιοι Παντελεήμων καὶ Ἐρμόλαος. Ὑπὸ τὰς σκηνὰς τοῦ δωδεκάορτου στηθάριον Μαρτύρων. Τὴν κατωτέραν ζώνην ἀποτελοῦν παραστάσεις ὁλοσώμων Ἀγίων: ἐπὶ τοῦ βορείου τοίχου παρὰ τὸ τέμπλον ἐντὸς τοξωτοῦ γραπτοῦ πλαισίου οἱ Ἅγιοι Πέτρος καὶ Παῦλος ἐναγκαλιζόμενοι, ἐπιζωγραφισμένοι, ἐν συνεχείᾳ ἡ Σύναξις τῶν Ἀρχαγγέλων, στρατιωτικοὶ Ἅγιοι, ἐπὶ τοῦ νοτίου τοίχου παρὰ τὸ τέμπλον ὁ Προδρόμος καὶ ἀκολούθως ὁ Ἅγιος Νικόλαος, ὁ Ἀπόστολος Πέτρος μὲ σχηματικὰ γένεια (πίν. 155β) καὶ ὁ Ἅγιος Σπυρίδων, τοιχογραφία νεωτέρων χρόνων. Οἱ φωτοστέφανοι τῶν ἐναγκαλιζομένων κορυφαίων Ἀποστόλων, τοῦ Ἀγίου Νικολάου καὶ τοῦ Πέ-

1. Ἄλλην ἐκ βυζαντινῶν χρόνων παράστασιν τοῦ τοπικοῦ Ἀγίου δὲν γνωρίζω πλὴν τῆς εὐρισκομένης εἰς τὸν ναῖσκον τοῦ Ἀγίου Δημητρίου τῶν Μοσχονησιῶν τῆς ἐν Καστορίᾳ Λακεδαίμονος Μονῆς Καστρίου: Α. Γ. ΣΓΟΥΡΙΤΣΑ, Ὁ Λακεδαιμόνιος Ἅγιος Θεόκλητος, Θεολογία ΚΖ', 1956, 567.

2. Ἐὰν ὄντως πρόκειται περὶ τοῦ μαρτυρίου τοῦ Ἀποστόλου Πέτρου ἡ σκηνὴ ἀπομακρύνεται τοῦ ἐν χρήσει ἀγιολογικοῦ κειμένου, κατὰ τὸ ὅποιον ὁ Ἀπόστολος ἐσταυρώθη μὲ τὴν κεφαλὴν πρὸς τὰ κάτω, σταυρωθεὶς κατὰ κεφαλῆς, ὡς αὐτὸς ἐξητήσατο, οὕτως ἐτελειώθη, HIR. DELEHAYE, Synaxarium Ecclesiae Constantinopolitanae (1902) στήλ. 778.

3. Σταυρόν, ἂν δὲν ἀπατῶμαι, βαστάζει εἰς τῶν ἐπιφανομένων Ἀγγέλων ἀπὸ τὰ ἀνοικτὰ θυρόφυλλα τοῦ οὐρανοῦ ἤδη εἰς μικρογραφίαν τῆς Καθόδου εἰς τὸν Ἄδην τῶν Ὁμιλιῶν τοῦ Ἰακώβου τῆς Μονῆς Κοκκινοβάφου (C. STORNAJOLO, Miniature delle omilie di Giacomo Monaco (cod. Vatic. Urb. gr. 2) (1910) πίν. 90).

τρον εἶναι ἔξεργοι, κοσμούμενοι ὑπὸ κύκλων διαγραφομένων ἀπὸ ἐμπιέστους μικροῦς ρόμβους. Ὡς εἶναι γνωστόν, οἱ ἀνάγλυφοι φωτοστέφανοι ἀποβαίνουν συνήθεις τὸν 13ον αἰῶνα εἰς εἰκόνας τῆς Κύπρου¹.

Ἐπὶ τῆς βάσεως τῆς ἀγίας Τραπεζῆς σώζονται λείψανα δυσανάγνωστα γραπτῆς, μεγαλογραμμάτου, κτητορικῆς ἐπιγραφῆς. Ἀναγινώσκω ὀλίγας μόνον λέξεις ἐκ τοῦ πρώτου στίχου: + *Ἱστορίθη δε εν ημεραις δου*². Εἰς τὰ πρόσωπα ὅλων τῶν παραστάσεων τοῦ Ἀγίου Πέτρου εἶναι ἔντονος ἡ ἔκφρασις τοῦ συναισθηματικοῦ κόσμου. Ὁ προπλασμός ἔχει χρῶμα καφέ δι' αὐτοῦ ἀποδίδονται αἱ σκιαὶ περὶ τοὺς ὀφθαλμοὺς καὶ τὴν ρῖνα. Ὡχρα χρησιμοποιεῖται διὰ τὴν ἐπιδερμίδα, πρασίνη σκιά περὶ τὸ πρόσωπον. Τὰ γραμμικὰ φῶτα εἶναι σιτόχροα. Ἡ ἀπόδοσις των (πίν. 155γ) ἐνθυμίζει πολὺ τὰ φῶτα εἰς τὸ σύγχρονον πρὸς τὴν ἐπιγραφὴν (1270) στρώμα τῶν τοιχογραφιῶν τοῦ Ἀγίου Νικολάου εἰς τὸ Σαγκρί τῆς Νάξου³ (πίν. 155δ). Εἰς αὐτὴν τὴν ὁμάδα καὶ τὴν ἐποχὴν πρέπει νὰ ἐνταχθοῦν καὶ αἱ τοιχογραφίαι τοῦ Ἀγίου Πέτρου. Αἱ μορφαὶ των ὁμῶς εἶναι ρωμαλεώτεραι τῶν μορφῶν τοῦ Σαγκρίου.

β) Ὁ ναὸς τῆς Μεταμορφώσεως (διαστ. 9.15 μ. × 4.90 μ.) εἰς τὸν συνοικισμὸν Φαγριάνικα τοῦ χωρίου Μηλέα, δικιόνιος μὲ μακρὸν νάρθηκα, τοῦ ὁποῦ ἡ ὑψηλότερα μέση καμάρα συνέχεται πρὸς τὴν δυτικὴν κεραίαν τοῦ σταυροῦ, ὅπως καὶ οἱ ἡμικυλινδρικοὶ θόλοι τῶν δυτικῶν πλαγίων διαμερισμάτων συνέχονται πρὸς τὰς πλαγίας καμάρας τοῦ νάρθηκος. Οἱ κίονες εἶναι ὀκταγωνικοί· ὀκτάπλευρος εἶναι καὶ ὁ τροῦλλος, ὁ παρέχων ἐντύπωσιν μεταβυζαντινοῦ κτίσματος (πίν. 156α). Ὁ ναὸς ἔχει ἐξωτερικῶς ἐπιχρισθῇ δι' ἀσβέστου καὶ ἔσωθεν εἶναι κατάγραφος ἐκ μεταγενεστέρων τοιχογραφιῶν (18ου αἰ.). Πρὸ τῆς θύρας ὑψοῦται τετραώροφον κωδωνοστάσιον, φέρον ἐγγράρακτον τὴν χρονολογίαν 1808 ἐπὶ τῆς δυτικῆς πλευρᾶς τοῦ β' ὀρόφου. Ὅτι ὁ ναὸς ἀνάγεται τοῦλάχιστον ἐν μέρει εἰς τοὺς βυζαντινοὺς χρόνους καὶ ἔχει ὑποστῇ εὐρείας ἐκτάσεως μεταγενεστέρων ἐπισκευῆν δεικνύουν βυζαντιναὶ τοιχογραφίαι σωζόμεναι εἰς τὸ τεταρτοσφαίριον τῆς κόγχης τοῦ Διακονικοῦ καὶ εἰς τὸ τόξον ἐπικοινωνίας αὐτοῦ πρὸς τὸ ἱερόν. Εἰς τὴν κόγχην εἰκονίζεται νέα, ἀγένειος μορφή μὲ στέμμα ἔχον πρεπενδούλια καὶ εἰς τὸ δυτικὸν σκέλος τοῦ ἔσωραχίου τοῦ τόξου Ἅγιος μὲ ἀκάλυπτον κεφαλὴν, βραχεῖαν κόμην, στενὸν μακρὸν πρόσωπον, δικόρυφον γένειον καὶ σχηματικὰ ὦτα (πίν. 157α). Τὴν ἐπιδερμίδα τοῦ ἀποδίδει ὑποροδίνῃ ὥχρα μὲ πλατέα φῶτα. Ὁ Ἅγιος φορεῖ βαθυκύανον χιτῶνα καὶ μανδύαν ὡχρὸν πρὸς τὸ σιτόχρουν, πορποῦμενον διὰ λευκοῦ σταυροῦ

1. Βλ. Μουσείου Μπενάκη, Βυζαντινὲς εἰκόνες τῆς Κύπρου, 1 Σεπτεμβρίου - 30 Νοεμβρίου 1976, εἰκ. 8, 11, 13, 14, 15, 16, 17, 19.

2. Ἡ διατύπωσις στηρίζει τὴν γνώμην ὅτι μεταξὺ οἰκοδομῆς καὶ ἱστορήσεως τοῦ ναοῦ ἐμεσολάβησε χρονικὸν διάστημα.

3. Διὰ τὸ μνημεῖον βλ. Κ. ΚΑΛΟΚΥΡΗ, Ἀρχαιολογικαὶ ἔρευναι εἰς νήσους τοῦ Αἰγαίου, ΠΑΕ 1960, 266 καὶ πίν. 206β.

εἰς τὸ μέσον τοῦ στήθους. Κρατεῖ διὰ τῆς δεξιᾶς σταυρὸν καὶ διὰ τῆς ἄλλης εὐαγγέλιον. Τὰς δύο τοιχογραφίας θὰ ἐχρονολόγει τις ἀπὸ τοῦ 13ου αἰ.

γ) Ὁ ἡρειπωμένος ναὸς τῶν Ἀγίων Θεοδώρων¹ (διαστ. 6 μ. — μὲ τὴν ἀψίδα — $\times 3.78$ μ.) διαλελυμένης Μονῆς ἔξω τοῦ χωρίου Πραστέιον, μονόχωρος, συνεπτυγμένου σταυροειδοῦς τύπου. Τὰ δυτικὰ πλάγια διαμερίσματα ἔχουν βάθος μόλις 0.60 μ. Ἀπὸ Δυσμῶν ἀνέχουν τὸν τρούλλον δύο παραστάδες, ἐνῶ ἀπ' Ἀνατολῶν οἱ δύο «πεσσοὶ» οἱ διαχωρίζοντες τὸ ἱερὸν ἀπὸ τῆς Προθέσεως καὶ τοῦ Διακονικοῦ². Τὰ τόξα τῶν ὀριζοντίων κεραίων στηρίζονται ἀπ' Ἀνατολῶν τὸ μὲν βόρειον ἐπὶ τῆς τοξωτῆς θύρας τῆς Προθέσεως, τὸ δὲ νότιον ἐπὶ παραστάδος. Ἡ νοτιά κεραία εἶχε, φαίνεται, κρημισθῇ καὶ δι' αὐτὸ ἐκτίσθη μεταγενεστέρως τοῖχος εἰς τὸ ἀπὸ Βορρᾶ χεῖλος τοῦ τόξου τῆς πρὸς ὑποστήριξίν του. Ὡσαύτως ἔχει τειχισθῇ τὸ κενὸν τὸ ὑπεράνω τοῦ κτιστοῦ τέμπλου μέχρι τοῦ τόξου τῆς ἀνατολικῆς κεραίας. Τὸ ἡμισφαίριον τοῦ ὑψηλοῦ καὶ μεγάλου ὀκταγωνικοῦ τρούλλου ἔχει καταρρεύσει (πίν. 156β). Ἐτοιμόρροπον εἶναι καὶ τὸ τύμπανόν του τὸ διατρυπώμενον ἀπὸ Βορρᾶ καὶ Νότου ὑπὸ δύο φωτιστικῶν σχισμῶν. Σημειωτέον ὅτι ὁ τρούλλος εἰς τὴν βάσιν του δὲν ἔχει τομὴν κυκλικοῦ σχήματος, ἀλλὰ μᾶλλον ὀρθογωνίου μὲ ἐστρεγγυλεμένας γωνίας. Καὶ τὰ σφαιρικὰ τρίγωνα δὲν παρουσιάζουν ἀρτίαν διαμόρφωσιν· ἀποτελοῦν τὰς πρὸς τὰ κάτω ἀπολήξεις τοῦ τρούλλου. Ὁ ναὸς ἔχει κτισθῇ κατὰ πλινθοπερίκλειστον τοιχοδομίαν διὰ παρολίθων καὶ φέρει κεραμοπλαστικά κοσμήματα. Αἱ πλευραὶ τοῦ τρούλλου ἔχουν εἰς τὰς γωνίας παρίνους ψευδοκιονίσκους καὶ ἀπολήγουν ἄνω εἰς πώρινον τόξον, ὑπὸ τὸ ὁποῖον διαμορφοῦται ἄλλο ἐξ ὀδοντωτῆς ταινίας. Οἱ ψευδοκιονίσκοι ἐβάσταζον ὑδρορρόας. Ἡ τρίπλευρος μεσαία ἀψὶς ἔχει κατὰ τὸ πλεῖστον κρημισθῇ. Τρίπλευροι εἶναι καὶ αἱ ἀψίδες τῶν παραβημάτων· αἱ πλευραὶ των ὅμως διαγράφονται ἀμυδρῶς. Κοσμοῦνται διὰ ζωφόρου, διαμορφουμένης ἐκ κατακορύφων πλίνθων, αἱ ὁποῖαι σχηματίζουν διάχωρα ἐγκλείοντα πάλιν ἐκ πλίνθων σχηματιζομένους ρόμβους καὶ γωνίας. Ὁ βόρειος τοῖχος τοῦ ναοῦ ἐξωτερικῶς ἔχει τρία τυφλὰ τόξα, τῶν ὁποίων τὰ τύμπανα ἔφερον τοιχογραφίας. Τὸ ἀνατολικὸν τόξον ἔχει κατὰ τὸ ἡμισυ κρημισθῇ. Τὰ τόξα διαμορφώνουν ἐλαφρῶς λοξότμητοι παρόλιθοι, πλαισιούμενοι ὑπὸ ὀδοντωτῆς ταινίας, ἡ ὁποία ἐπειτα ὀριζοντιοῦται χωρὶς νὰ φθάσῃ μέχρι τῶν γωνιῶν τοῦ ναοῦ. Κατὰ τὸ ὀριζόντιον τμήμα τῆς εἶχεν ὑπὲρ αὐτὴν ζωφόρον ἐκ ρομβοειδῶν πλακιδίων, ἐκ τῶν ὁποίων σώζεται ἓν. Ὑπὲρ τὰ τόξα ὑπάρ-

1. Συντομωτάτην περιγραφὴν βλ. παρὰ R. TRAQUAIR, ἔ.δ. 198.

2. Κάτοψιν τοῦ ναοῦ βλ. παρὰ R. TRAQUAIR, ἔ.δ. 195 εἰκ. 5 καὶ φωτογραφίαν παρὰ Β. ΠΑΤΡΙΑΡΧΕΑ, Δίπτυχον τῆς Ἐθνεγερσίας (1972) 698. Ὁ Πατριάρχεας συγκρίνει τὸν ναὸν πρὸς τὴν Καπνικαρέαν καὶ ὑποθέτει ὅτι ἴσως ἦτο ἀφιερωμένος εἰς τὸν Ἅγιον Νικόλαον, ἐφ' ὅσον ἐπὶ τοῦ κτιστοῦ τέμπλου σώζονται λείψανα τῆς τοιχογραφίας τοῦ Ἀγίου.

χει ἄλλη ζωφόρος ἐκ πλίνθων, αἱ ὁποῖαι διαγράφουν ρόμβους. Ἡ ζωφόρος αὐτῇ καμπυλοῦται μόνον ὑπὲρ τὸ μεσαῖον τυφλὸν τόξον (πίν. 156γ). Παρεμφερὴς εἶναι ὁ διάκοσμος καὶ τοῦ δυτικοῦ τοίχου. Τὸ πλαίσιον τῆς θύρας εἶναι ὀρθογώνιον καὶ τὸ ἀνώφλιον μέγας πρασινωπός, ὀριζόντιος λίθος. Ὑπὲρ αὐτὸν διαμορφοῦται ἀνακουφιστικὸν τόξον, πλαισιούμενον ὑπὸ δύο κογχῶν. Ὁ ὑπὲρ τὰς κόγχας κεραμοπλαστικὸς διάκοσμος παρὰ τὰς ἀλλοιώσεις, ὅσας ἔχει ὑποστῇ ἐκ τῶν ἐπισκευῶν, ἐπιτρέπει νὰ συμπεράνωμεν ὅτι διεμορφοῦτο ὡς εἰς τὸν βόρειον τοῖχον. Οἱ σταθμοὶ τῆς θύρας συνίστανται ἐκ παωρολίθου· ἐκ τούτων ὁ νότιος φέρει ἐγγάρκτον σταυρόν. Ὁ νότιος τοῖχος ἔχει κατὰ τὸ ἄνω του τμήμα κρημνισθῇ· ἀποκρύπτεται ἄλλωστε ὑπὸ ἀγρίου δένδρου καὶ βάτων. Κατὰ χώραν σώζονται ἄρκετοὶ ἐκ τῶν πλατέων κεράμων, οἱ ὁποῖοι ἐστέγαζον τὸν ναόν. Αἱ πλίνθοι τοῦ ἔχουν πάχος κυμαινόμενον ἀπὸ 0.02 μέχρι 0.045 μ. Τὸ μνημεῖον ἐσωτερικῶς ἦτο κατάγραφον, ὅπως μαρτυροῦν σωζόμενα τῆδε κακεῖσε λείψανα. Εἰς τὰ σφαιρικὰ τρίγωνα εἰκονίζοντο ἐξαπτέρυγα, ἐκ τῶν ὁποίων σώζεται τὸ νοτιοανατολικόν. Αἱ πτέρυγές των εἶναι ὀγκώδεις με λευκά φῶτα καὶ καστανὰς σκιάς, τὸ πρόσωπον ἀποδίδει ὡχρα με φῶτα σιτόχροα, γραμμικὰ εἰς τὸ μέσον τοῦ μετώπου, ἐξ εὐρυτέρων ἐπιφανειῶν περὶ τὸ στόμα. Τὰ χαρακτηριστικὰ εἶναι καστανὰ καὶ ἡ ἀριστερὰ ὀφρὺς ὑψωμένη περισσότερον τῆς ἄλλης. Εἰς τὴν ἀντιγα τοῦ τόξου κόσμημα ἐπὶ λευκοῦ βάθους ἐκ κεραμοχρῶν ἀκτινῶν σταυρῶν καὶ κυανῶν ἡμισταύρων. Ἐπὶ τοῦ τεταρτοσφαιρίου τῆς ἀψίδος εἰκονίζετο δεομένη μορφή (Βλαχερνίτισσα;), ὡς συνάγεται ἐκ παλάμης σωζομένης δεξιᾶς. Ἐκ τῶν ἱεραρχῶν τοῦ ἡμικυλινδρικοῦ τοίχου, οἱ ὁποῖοι φοροῦν ἐγχείρια καὶ λευκὰ πολυσταύρια φαιλόνια με γαμμάδια, σώζεται ἐν μέρει ὁ παρὰ τὸ βόρειον ἄκρον εἰς στάσιν $3/4$ ἐπ' ἀριστερὰ ἀνοίγων εἰλητὸν καὶ ἐπομένως ἱεουργῶν¹ (πίν. 157β). Ἐχει στενόμακρον πρόσωπον, ἀποδιδόμενον με ὡχραν ὑποπρασίνην, τεφροκύναν τρίχωμα με λευκὰ γραμμικὰ φῶτα καὶ σκιάς καστανὰς, ὁμοιοχρώμους πρὸς τὸ περίγραμμα τοῦ προσώπου καὶ τοὺς χαρακτῆρας. Τὰ ὦτα εἶναι σχηματικὰ καὶ γραμμικὰ τὰ φῶτα τοῦ προσώπου. Ἡ μορφή γενικῶς ὑπενθυμίζει κατὰ τὸ ὕφος τὴν προσωπογραφίαν τοῦ Μιχαήλ Ἀχομινάτου εἰς τὸν Ἅγιον Πέτρον τῶν Καλυβίων Κουβαρᾶ². Ἐπὶ τῆς καμάρας τοῦ ἱεροῦ ἡ Ἀνάληψις. Σώζονται οἱ Ἄγγελοι τοῦ βορείου καὶ τοῦ νοτίου ἡμιχορίου. Ὁ τοῦ δευτέρου (πίν. 157γ) ἔχει ὡχρὸν τὸ πρόσωπον με πλατεῖαν πρασίνην σκιὰν πλαισιοῦσαν τὴν δεξιὰν παρεῖαν. Πρασίνῃ σκιά ὑπάρχει καὶ εἰς τὴν ρῖνα καὶ ὑπ' αὐτήν. Τὰ φῶτα ἀποδίδουν λευκαί, λεπταὶ γραμμαί, ὡχρα τὴν κόμην, καστανέρυθρον καὶ πράσινον χρῶμα τὰς σκιάς τῆς. Ὁ Ἄγγελος φορεῖ κυανοῦν χιτῶνα. Διασώζονται ἀκόμη κεφαλαὶ Ἀποστόλων. Ἐπὶ τοῦ νοτίου σκέλους τῆς δυτικῆς κεραίας τοῦ σταυροῦ παρὰ τὴν κλεῖδα ἡ κεφαλὴ τοῦ Χριστοῦ τῆς Βαῖτοφόρου, ὅπως μαρτυρεῖ δυτικώτερα

1. Ἐπὶ τοῦ ὁμοφορίου τοῦ χαμηλὰ ὑπάρχει ἐξάστιχος μεταγενεστέρα ἐνθύμησις.

2. Βλ. ΔΧΑΕ περίοδ. Δ', τ. Ζ', 1973 - 1974, πίν. 27,2.

σωζόμενον δένδρον, ἐπὶ τοῦ ὁποίου ἀναρριχᾶται παιδίον. Ἡ κεφαλὴ στρέφεται ἐλαφρῶς πρὸς τ' ἀριστερά, τὸ τρίχωμά της εἶναι καστανὸν πρὸς τὸ κεραμόχρουν, οἱ ὀφθαλμοὶ μεγάλοι, τὸ βλέμμα ζωηρόν (πίν. 155δ). Ἡ τέχνη φαίνεται διάφορος ἢ εἰς τὴν κεφαλὴν τοῦ Ἀγγέλου (ἄλλη χεῖρ;). Ἐπὶ τοῦ δυτικοῦ τοίχου, βορείως τῆς θύρας, ἔφιππος στεφηφόρος στρατιωτικὸς Ἀγιος με λευκὸν ἵππον. Τὰς τοιχογραφίας θὰ ἔτασσε τις εἰς τὸ α' ἡμισυ τοῦ 13ου αἰῶνος.

Β. Μεταβυζαντινῆς ἐποχῆς

α) Τὸ νεώτερον κατάγραφον καθολικὸν¹ τῆς μνημονευθείσης ἀνωτέρω Μονῆς τῶν Ἀγίων Θεοδώρων, δίστυλος κομψὸς ναὸς (διαστ. 8.62 μ. × 6.85 μ.) κτισμένος με ὀρθογωνισμένους τεφροὺς παρωλίθους (πίν. 158α), κατ' ἰσόδομον τρόπον, ἔχων τὸ τέμπλον κτιστὸν καὶ ὑπὲρ αὐτὸ ξυλόγλυπτον σταυρὸν με δράκοντας καὶ λυπηρά. Ἡ πρόσοψις τῆς ἐκκλησίας, κοσμουμένη ἀπὸ τρεῖς κόγχας ὑπὲρ τὴν θύραν, κορυφοῦται εἰς δίλοβον κωδωνοστάσιον. Ἐκατέρωθεν τοῦ ναοῦ ἀπὸ Βορρᾶ καὶ Νότου συνάπτονται μεταγενέστερα προσκτίσματα. Τοῦ νοτίου προεξέχει εὐρὺς τάφος με ἀρκοσόλιον εἰς τὸ τύμπανόν του λείψανον τοιχογραφίας παριστάσεως τὴν Δέησιν. Ὁ ραδινὸς τροῦλλος εἶναι δωδεκάπλευρος. Ἐκάστη πλευρά του ἔχουσα βαθεῖαν βαθμιδωτὴν κόγχην διατρυπᾶται ἀπὸ στενὸν παράθυρον. Αἱ τρίπλευροι, ὑψηλαί, συναπτόμεναι ἀψίδες ἔχουν ὡς παράθυρα φωτιστικὰς σχισμάς. Πρὸς τὴν νοτιοανατολικὴν γωνίαν τοῦ ναοῦ συνέχονται κελλία. Ἀλλὰ κτίσματα ὑπάρχουν πρὸς τὰ νοτιοδυτικά, μεταξὺ τῶν ὁποίων καὶ ὁ πυλὼν τῆς Μονῆς. Εἰς τὴν ἀνατολικὴν πλευρὰν τοῦ τέμπλου ὑπὲρ τοὺς ὀλοσώμους Ἀγίους ζωφόρος ἐκ στηθαρίων Μαρτύρων ἐν μέσῳ ἐλισσομένων φυλλοφόρων καὶ ἀνθοφόρων κλάδων, οἷους συνήθιζον οἱ ἀγιογράφοι Μόσχοι. Ὁ ναὸς ἔχει ἐξ ζώνας τοιχογραφιῶν, τῶν ὁποίων πολλὰ εἶναι σήμερον κατεστραμμένα. Εἰς τὴν καμάραν τῆς δυτικῆς κεραίας οἱ Αἱνοί. Ἐπὶ τοῦ δυτικοῦ σκέλους τοῦ τόξου ἐπικοινωνίας τῆς αὐτῆς κεραίας πρὸς τὸ βορειοδυτικὸν διαμέρισμα ἢ Κλίμαξ τοῦ Ἰακώβ. Εἰς τὴν δυτικὴν πλευρὰν τοῦ τέμπλου, νοτίως τῆς θύρας εἰσόδου πρὸς τὸ Διακονικόν, προσωπογραφία τοῦ κτήτορος, κρατοῦντος ἀνοικτὸν βιβλίον καὶ κομβολόγιον. Ἐκατέρωθεν τῆς κεφαλῆς τοῦ ἐπιγραφῆ² (πίν. 158β), ἔχουσα κατὰ μεταγραφὴν οὕτω:

† Ὁ παρομιθεὶς Ἡσαΐας Μυραῖος καὶ πρωτοσυγγελος
τῆς μεγάλης ἐκκλησίας
εἰδὸς τοῦ ποταῖ δεσπότης κῦρ [Θε]

1. Κατὰ τὸν Β. ΠΑΤΡΙΑΡΧΕΑΝ, ἔ.ἀ. 699 τιμᾶται ἐπ' ὀνόματι τῶν Εἰσοδίων.

2. Τὴν ἐπιγραφὴν ἀνευ διαστολῆς τῶν στίχων με διωρθωμένας ἐν μέρει τὰς ἀνορθογραφίας ἔχει δημοσιεύσει ὁ Β. ΠΑΤΡΙΑΡΧΕΑΣ, ἔ.ἀ. 699. Ὁ αὐτὸς αὐτόθι περὶ Ἡσαΐου τοῦ Μυραίου καὶ περὶ Πρασταίου.

οδοσίον ἐκ χώρας Πρωαστη[ου]

5 κ(αί) κτήτωρ τῆς

ἀγίας Μονῆς

ταῦτης:

Ὡς ὁμφάλιον τοῦ ναοῦ ἔχει τοποθετηθῇ ἀρχαία ἐπιτύμβιος στήλη διαστάσεων 0.71 μ. × 0.39 μ. ἔχουσα ἀνάγλυπτα εἰς τὸ μέσον τοῦ ἀετώματος τετράφυλλον ἄνθος καὶ ὑπ' αὐτὸ στλεγγίδα καὶ ἀρύβαλλον ἀνηρτημένον ἐκ μηρίνου. Ἐκ τῆς ἐπιγραφῆς ἀναγινώσκεται *ΚΑ*¹ καὶ περαιτέρω ἡ λέξις *ΧΑΙΡΕ* (πίν. 158γ).

β) Ὁ ναὸς τοῦ Ἀγίου Νικολάου* ἐντὸς τοῦ χωρίου Πραστεῖον (διαστ. 11.21 μ. × 5.33 μ.), δικιόνιος² μὲ μεγάλον νάρθηκα ἐστεγασμένον δι' ὑψηλοῦ ἡμικυλινδρικοῦ θόλου. Ὁ τροῦλλος ἔχει κυλινδρικὸν τύμπανον καὶ αἱ ἀψίδες εἶναι τρίπλευροι. Ἡ ἐκκλησία, τὸ πλεῖστον ἐπικεχρισμένη δι' ἀσβεστοκονιάματος, εἶχε, φαίνεται, κτισθῇ κατὰ πλινθοπερίκλειστον σύστημα ἐκ πωρολίθων. Ὑπὸ τὴν στέγην διασώζεται ἐνιαχοῦ ὀδοντωτὸν γεῖσον. Κάτωθεν τούτου ἐπὶ τοῦ τυμπάνου τῆς νοτίας κεραίας κεραμοπλαστικὸν κόσμημα ἐκ τεθλασμένης γραμμῆς. Τὸ ἰσοδόμου τοιχοδομίας κωδωνοστάσιον ὑψώνεται πολυώροφον ἔμπροσθεν καὶ ὑπεράνω τῆς δυτικῆς κυρίας θύρας, κοσμούμενον πλὴν ἄλλων μὲ ρόδακα καὶ ἥλιον, ἔχον ἀνάγλυπτα γεῖσα καὶ ἐπιγραφὴν: 1789 Ἰουνίου] / τὸ παρὸν καμπαναρίον / ἀνεκένισεν δι' ἐξόδου καὶ / ——— / διὰ χειρὸς Ἰωάννου. Ὁ ναὸς εἶναι κατάκοσμος ἐκ τοιχογραφιῶν τοῦ 18ου αἰῶνος, ὡς μαρτυρεῖ χρονολογία ἐπὶ τοῦ κτιστοῦ τέμπλου. Εἰς ἄλλην γραπτὴν ἐπιγραφὴν ἀναφέρεται ὅτι ἡ διακόσμησις ἔγινε: διὰ χειρὸς Ἀναγνωστοῦ σελεμπερδάκη ἐκ κουτηφαρι³. Τὸ εἰκονογραφικὸν πρόγραμμα εἶναι εὐρὺ, ἀλλ' ἐμφανίζει σύγχυσιν ὡς πρὸς τὴν διάταξιν τῶν θεμάτων. Ἀπαντοῦν ὁ Χριστολογικὸς κύκλος (θαύματα καὶ παραβολαί), ὁ Θεομητορικός, ὁ Ἀκάθιστος ὕμνος, Συναξάρια, Σκηναὶ τῆς Π.Δ., οἱ Αἱνοὶ, μεμονωμένοι Ἅγιοι. Αἱ μορφαὶ εἰς τὰς συνθέσεις εἶναι βραχύσωμοι.

γ) Ὁ ναὸς τῆς Κοιμήσεως εἰς τὸν συνοικισμὸν Ξανθιάνικα τοῦ χωρίου Μηλέα (διαστ. 7.45 μ. × 12.40 μ.), τετρακιόνιος, ἐπεκταθεὶς πρὸς Δυσμὰς διὰ νάρθηκος, τοῦ ὁποῦ αἱ καμάραι συνέχονται πρὸς τοὺς ἡμικυλινδρικοὺς θόλους τῆς ἐκκλησίας. Οἱ κίονες εἶναι ὀκταγωνικοὶ καὶ τὰ δίζωνα κιονόκρανα μὲ τὰ κατάκοσμα ἐπιθήματα μᾶλλον 12ου αἰ. ἔχουν εἰς τὰς γωνίας τῆς ἐπάνω ζώνης τὰ μὲν δυτικὰ ἀετούς⁴, τὰ δὲ ἀνατολικά στάφυλὰς ἢ κώνους πίτυος

1. Ὁ αὐτός, ἔ.δ. 701 ἀναγινώσκει *ΚΑΕΩΝ*.

2. Οἱ κίονες ἔχουν ἐπενδυθῇ διὰ τσιμέντου.

3. Βλ. καὶ Β. ΠΑΤΡΙΑΡΧΕΑΝ, ἔ.δ. 604 σημ. 1.

4. Βλ. Ἔργον 1976, 126, εἰκ. 105.

(πίν. 159β). Ὁ ναὸς εἶναι κατάγραφος ἐκ μεταγενεστέρων τοιχογραφιῶν. Τὸ ξυλόγλυπτον ἐπιχρυσωμένον τέμπλον, καλῆς τέχνης, εἰς πολὺ ἐξεργον ἀνάγλυφον (πίν. 159γ). Οἱ κιονίσκοι διατρέτου τεχνικῆς, ὅπως καὶ ἡ σταφυλὴ εἰς αὐτοὺς ἔχουν γλυφῇ πτηνὰ, ζῶα καὶ μαργαρίται. Ὑπὲρ τὴν Ὡραίαν Πύλιν ἔχει στερεωθῇ ξυλόγλυπτον τρουλλαῖον ἀρτοφόριον, κορυφούμενον εἰς κῶνον πίτυος. Οἱ ἐκατέρωθεν τοῦ ξυλογλύπτου σταυροῦ δράκοντες εἶναι πολὺ μεγάλοι, φέροντες ἀντὶ φολίδων παραλλήλους ἀλυσιδωτάς αὐλακώσεις.

Συνεπτυγμένου σταυροειδοῦς τύπου μονόχωροι, μεταβυζαντινοὶ ναοὶ εἶναι:

δ) Ὁ Ἅγιος Νικόλαος* εἰς Χώραν Ξεχωρίου (διαστ. 5.39 μ. × 2.54 μ.) μὲ τροῦλλον ὀκταγωνικὸν ἐπὶ ὑψηλοῦ τυμπάνου. Ἡ τοιχοδομία συνίσταται ἐκ ποικίλου ὕλικου, λαξευμένων πωρολίθων, ἀκανονίστου σχήματος λίθων, πλίνθων, σχιστολίθων καὶ ἀρχιτεκτονικῶν μελῶν. Αἱ πλίνθοι τίθενται ἀτάκτως μεταξὺ τῶν λίθων, ἐνίοτε καθ' ὀριζοντίαν γραμμὰς καὶ εἰς τὸν τοῖχον τῆς ἡμικυκλικῆς ἀψίδος εἰς ὀριζοντίαν διπλᾶς σειράς, ἐναλlassομένας μὲ στρώσεις λίθων. Ἴσως ἡ ἀψὶς καὶ μέρος τοῦ ἀνατολικοῦ τοίχου προέρχονται ἐξ ἀρχαιοτέρας περιόδου τοῦ μνημείου. Ἐντὸς τοῦ ἱεροῦ στήλη κοσμουμένη μὲ ἔκτυπον ξίφος. Ἡ ἀγία Τράπεζα εἶναι κτιστὴ καὶ ἐπικαλύπτεται ἀπὸ τμήμα μαρμαρίνης ἀρχαίας ἐνεπιγράφου πλακός (0.90 μ. × 0.63 μ.)¹. Ἐπὶ τοῦ τοίχου τῆς ἀψίδος, ὑπεράνω τῆς κτιστῆς ἀγίας Τραπεζῆς σταυρόσχημος ἐσοχή. Τοιχογραφίαι ὑπάρχουν εἰς τὴν ἀψίδα (δύο στρώματα), εἰς τὸ κτιστὸν τέμπλον κ.ά. Ἐντὸς τοῦ ναοῦ καὶ περὶ αὐτὸν ἐγκατεσπαρμένα ἀρχιτεκτονικὰ μέλη. Εἰς τὴν Πρόθεσιν δεξιὰ τῆς παραστάσεως τῆς Ἀκρας Ταπεινώσεως ἐντὸς πλαισίου ἐπιγραφὴ²:

+ α ψ. θ - ἀπριλ[ίου] 2.

ἐγράπτη ὁ κὺρ θεόδωρ

ἀκὺς ὁ παπανικυτάκὺς κ(αὶ)ε

πύτρωπος τὸν ναὸν οὗτον προ

5 ὀθεση(;)· καὶ υ γηνὴ αὐτοῦ στα

ματηνῇ

ε) Τὸ Γενέσιον τῆς Θεοτόκου* εἰς χωρίον Νομιτζή. Ὁ τροῦλλος εἶναι δεκάπλευρος καὶ ἔχει μόνον ἓν στενὸν παράθυρον εἰς τὴν ἀνατολικὴν πλευράν. Τοιχογραφίας σῶζει εἰς τὸ κτιστὸν τέμπλον καὶ εἰς τὸ ἱερόν. Ἐπὶ τῆς κόγχης τῆς Προθέσεως ἡ Ἀκρα Ταπεινώσις καὶ εἰς τὸ γραπτὸν δίπτυχον ἡ χρονολογία: α. ψ. Θ.

1. Βλ. καὶ Β. ΠΑΤΡΙΑΡΧΕΑΝ, ἔ.δ. 596. Κατ' αὐτὸν ἐπὶ τῆς πλακὸς ἀναγράφονται νικηταὶ ἀγώνων καὶ ἀγωνοθέται ἄρχοντες. Ὡς τόπον προελεύσεώς της ὁ Πατριαρχεὺς ἀναφέρει τὸ ἀρχαῖον Γυμνάσιον Καρδαμύλης.

2. Αἱ πλεῖστα ἐπιγραφὰι παρέχονται κατὰ μεταγραφὴν.

ς) Ὁ Ἅγιος Νικόλαος* εἰς Νομιτζήν (διαστ. 12.50 μ. × 4.25 μ.), κτισμένος με ἀργούς λίθους καὶ ἀραιὰς πλίνθους, ἔχων ἡμικυκλικήν τὴν ἀψίδα καὶ ὀκτάπλευρον τὸν τροῦλλον. Ἐσωτερικῶς εἰς τὴν δυτικὴν κεραίαν (νότιος καὶ βόρειος τοῖχος) διαμορφοῦνται ἀπὸ δύο τυφλὰ τόξα. Ὁλος ὁ ναὸς εἶναι κατάγραφος. Ἐπὶ τοῦ κτιστοῦ τέμπλου ἐπιγραφὴ μετὰ τὴν χρονολογίαν α.ψ.ν.δ (= 1754). Εἰς τὸν δυτικὸν τοῖχον ἡμιεξίτηλος ἐπιγραφὴ, ἐκ τῆς ὁποίας ἀναγινώσκονται αἱ λέξεις: *χειρ Διονυσίου*.

ζ) Ὁ Ἅγιος Γεώργιος*, εἰς Νομιτζήν ναὸς κατάγραφος μετὰ ξυλόγλυπτον τέμπλον. Παρὰ τοῦτο ἐπὶ τοῦ νοτίου τοίχου ἡ Δέησις διασώζουσα τὴν χρονολογίαν 1814 καὶ τὴν ὑπογραφὴν: *Διὰ χυρὸς Ἡλιοῦ κονοφακου*. Διακρίνονται καθαρὰ διάφοροι χεῖρες. Εἰς τὸν δυτικὸν τοῖχον ἐπὶ τῆς παραστάσεως τῶν Ἀγίων Τεσσαράκοντα ἡ ἐπιγραφὴ:

ΔέΗ|σις τοῦ στρά|ΤΗ μπαμ(;)ά|κη. εἰς βοήθ|ειαν συν παν|τὶ τὸ οἶκω|
αὐτοῦ:-|1754|μαρ|τί|ου|23. Ἐπὶ τοῦ νοτίου τοίχου εἰς τὴν παράστασιν Ἰωάννου τοῦ Προδρόμου πρὸ τοῦ τέμπλου ἡ ἐπιγραφὴ: *Δευσίς του δουλου|*
του Θεου παναγο φα|κιολεα ης βουθυαν|αὐτου κ(αί) υς ψηχηκὶν σο|τηριαν
τον τεκνον κ(αι) τον Γονέον|αὐτοῦ.

2. ΣΤΑΥΡΕΠΙΣΤΕΓΟΙ ΜΕ ΤΡΟΥΛΛΟΝ¹

Α. Βυζαντινῶν χρόνων

α) Ὁ ναὸς τοῦ Ἁγίου Νικολάου εἰς Καστανέαν, γνωστὸς ὑπὸ τὴν ἐπωνυμίαν Τρικάμπανος, διαστ. 7.92 μ. × 2.27 μ. Ὁ νάρθηξ ἔχει προστεθῇ μετὰ τὴν οἰκοδομὴν τοῦ ναοῦ. Ἡ διαχωρίζουσα τοὺς τοίχους γραμμὴ εἶναι ἐμφανής. Τὸ πρὸς Δυσμὰς κρημνισθὲν τμήμα τῆς στέγης τοῦ νάρθηκος φαίνεται ὅτι ἐκαλύπτετο ἀπὸ ὑψηλότερον ἡμικυλινδρικὸν θόλον. Ὁ ναὸς εἶναι κτισμένος διὰ πλακομόρφων λίθων, ἡ ἀψὶς εἶναι ἡμικυκλική καὶ ὁ τροῦλλος ἔχει ἐξωτερικῶς μορφὴν ἐστρογγυλευμένου κατὰ τὰς γωνίας παραλληλεπιπέδου (πίν. 160α). Τὸ τύμπανόν του εἶναι ὑψηλὸν καὶ διατρυπᾶται ἀπὸ τέσσαρας φωτιστικὰς σχισμὰς. Ὁ νάρθηξ εἶχε δύο θύρας, μίαν πρὸς Νότον, ὑπὲρ τὴν ὁποίαν ὑπάρχουν τρεῖς κόγχαι καὶ ἄλλην πρὸς Δυσμὰς. Ἄλλο ἀνοιγμα, ὡς θύρα, διαμορφοῦται εἰς τὸν βόρειον τοῖχον. Διὰ θύρας τοξωτῆς γίνεται ἡ ἐπικοινωνία πρὸς τὸν κυρίως ναόν.

Τὸ μνημεῖον ἐσωτερικῶς εἶναι κατάγραφον. Εἰς τὸν ἀνατολικὸν τοῖχον τοῦ νάρθηκος, νοτίως τῆς θύρας εἰσόδου πρὸς τὴν ἐκκλησίαν, σώζονται λείψανα τῆς παραστάσεως τοῦ Χριστοῦ κατὰ μέτωπον. Ἡ τοιχογραφία συνεχίζεται

1. Διὰ τὸν τύπον, ἐπιχωριάζοντα εἰς τὴν Μεσσηνιακὴν Μάνην, πραγματεύεται εἰς διατριβὴν τῆς ἑφορος Βυζαντινῶν Ἀρχαιοτήτων κ. Φανὴ Δροσογιάννη, ἡ ὁποία ἔχει ὑπ' ὄψιν καὶ τὸν ἀμέσως ἐν συνεχείᾳ μνημονευόμενον ναόν.

καὶ ὀπίσω τοῦ νοτίου τοίχου τοῦ νάρθηκος, ὁ ὁποῖος, ἂν κρίνωμεν ἐκ τῆς τοιχοδομίας, προσετέθη μικρὸν μετὰ τὴν οἰκοδομὴν τοῦ ναοῦ. Πάντως ἡ προσθήκη θὰ ἔγινε μετὰ τὴν ἀγιογράφησιν τῆς ἐκκλησίας.

Ἐπὶ τοῦ τρούλλου λείψανα τοῦ Παντοκράτορος καὶ περὶ αὐτὸν ἐπιγραφῆς. Ἀξιοπρόσεκτον ὅτι ὁ φωτοστέφανος εἶναι ἀκτινωτός, συνιστάμενος ἀπὸ τριγωνικὰς ἀκτῖνας ροδόχρους καὶ κερασόχρους, χωριζόμενας ὑπὸ λευκῶν γραμμῶν. Τὸ ἔνδυμα καὶ τὸ βάθος ἔχουν χρῶμα κυανοῦν κοβαλτίου. Κατωτέρω φαλακρὰ κεφαλὴ Προφῆτου. Εἰς τὴν γωνίαν τὴν διαμορφουμένην μεταξὺ τῆς ἀνατολικῆς καμάρας καὶ τοῦ νοτίου τοίχου, ἀμφορεὺς ἀπὸ τοῦ ὁποῖου ἀναπηδοῦν φυτὰ καὶ ἀντιστοιχῶς παρὰ τὸν βόρειον τοῖχον λευκὸς ἐλίσσόμενος βλαστός. Τὸ τόξον τῆς ἀψίδος εἶναι ἑλλειπτικόν. Εἰς τὸ τεταρτοσφαίριον ἡ Βλαχερνίτισσα ἐν προτομῇ πλακισιουμένη ἀπὸ ἑνα ἑκατέρωθεν Ἀγγελον καὶ ὑπ' αὐτὴν τέσσαρες συλλειτουργοῦντες ἱεράρχαι μὲ πολυσταύρια φαλόνια. Τὸ μέτωπον τοῦ βορείου ἀγγέλου πλακισιώνει πλατεῖα καφεκάστανος σκιά (πίν. 162γ). Τὸ αὐτὸ χρῶμα ἀποδίδει τὰ χαρακτηριστικὰ τοῦ προσώπου. Εἰς τὴν παρεῖαν ἡ σκιά εἶναι πρασίνη. Διὰ τὴν ἐπιδερμίδα χρησιμοποιεῖται ὥχρα κατὰ πλατείας ἐπιφανείας μὲ πολὺ ἐλαφρὰς ὑπελαϊόχρους σκιάς. Ὁ χιτῶν εἶναι καφεπράσινος καὶ τὸ ἱμάτιον κεραμόχρουν. Ἐπὶ τοῦ ἀνατολικοῦ τοίχου ἑκατέρωθεν τῆς ἀψίδος ὁ Εὐαγγελισμός. Ὁ χιτῶν τοῦ Γαβριὴλ μὲ τὸ πλατὺ πρόσωπον καὶ τοὺς ἐπιμήκεις ὀφθαλμοὺς εἶναι ἐρυθρὸς καὶ τὸ ἱμάτιον μελιτζανὶ μὲ κυανόλευκα φῶτα. Ἐπὶ τοῦ νοτίου τυμπάνου τῆς ἐγκαρσίας καμάρας κατεστραμμένη ἡ Μεταμόρφωσις. Ἐπὶ τοῦ ἀνατολικοῦ τῆς σκέλους μᾶλλον ἡ Ἀνοδος εἰς τὸ Θαβώρ, ἐνῶ ἴσως ἐπὶ τοῦ δυτικοῦ εἰκονίζετο ἡ Κάθοδος. Εἰς τὸ δυτικὸν τύμπανον ἡ Σταύρωσις, τῆς ὁποίας σώζεται τὸ δεξιὸν τμήμα· ὁ Ἰωάννης μὲ πλουσίαν κόμην βαστάζων τὴν κεφαλὴν του, ὀπίσω ὁ Ἐκατόνταρχος κρατῶν μεγάλην, κιτρίνην κωνικὴν ἀσπίδα μὲ καστανεύθρους σκιάς, κοσμουμένην εἰς τὸ κέντρον ἀπὸ μαργαρίταν. Ὁπίσω ὑπηρέτης καὶ στρατιῶται. Ἀσυνήθης εἶναι ἡ θέσις ἀπεικονίσεως τῆς Ψηλαφήσεως εἰς τὸ τύμπανον τοῦ ἀνατολικοῦ τοίχου ὑπὲρ τὴν ἀψίδα. Διακρίνεται ὁ πρὸς Βορρᾶν ὄμιλος ἐπτὰ μαθητῶν. Ἐπὶ τῆς καμάρας τοῦ ἱεροῦ ἡ Ἀνάληψις (πίν. 160β). Τὴν κυανόχρουν, ἑλλειπτικὴν δόξαν βαστάζει ἀνὰ εἰς ἑκατέρωθεν Ἀγγελος. Αἱ πτέρυγές των διαγράφουν σχῆμα παράλληλον πρὸς τὴν δόξαν. Τὸ βόρειον ἡμιόριον διατηρεῖται ἀρκετὰ καλά· εἰς τὸ μέσον Ἀγγελος μὲ ἐπίμηκες πρόσωπον (πίν. 161α), κυανοῦν χιτῶνα ἔχοντα πλατέα σιτόχροα φῶτα, θαμβὸν κεραμόχρουν ἱμάτιον, περιελισσόμενον περὶ τὸ σῶμα, ὥστε νὰ διαγράφωνται τὰ μέλη. Τὸ τρίχωμα τοῦ Μ(ατθαίου) ἢ Μ(άρκου) δεξιὰ ἀποδίδουν τεφροκύανα καὶ σιτόχροα φῶτα ἐπὶ κερασόχρου βάθους. Ὁ ἐξ ἀριστερῶν Ἀπόστολος κρατῶν ὑπὸ μάλης Εὐαγγέλιον ἀνυψώνει πολὺ τὴν κεφαλὴν, ἀνοίγει καὶ κάμπτει τοὺς πόδας ὑψώνων τὴν ἀριστερὰν χεῖρα, ἡ ὁποία παρασύρει τὸ πλουσιώτατα πτυχούμενον ἐκ χονδροῦ ὑφάσματος ἱμάτιον (πίν. 161α). Εἰς τὸ νότιον σκέλος τῆς δυτικῆς καμάρας εἰ-

κονίζεται ἡ *Πεντηκοστή* κατὰ τὸν συνήθη τρόπον. Τὸ ἐν τῷ μέσῳ στενὸν ἡμικύκλιον εἶναι κενόν, ὁμοιάζον μὲ θύραν. Αἱ μορφαὶ τῶν Ἀποστόλων εἶναι βραχύσωμοι (πίν. 162α) καὶ εἰς ἐξ αὐτῶν, νέος, ἀγένειος, ἔχει κεφαλὴν μεγάλην καὶ πρόσωπον πλατὺ μὲ πρασινωπὰς σκιάς. Ἐπὶ τοῦ βορείου τυμπάνου ἡ *Κοίμησις*. Κάτω εἰς τὸ μέσον τῆς παραστάσεως τὸ ἐπεισόδιον τοῦ Ἰεφωνίου, ὁ ὁποῖος ἐδῶ εἰκονίζεται ὡς παιδίον μὲ βραχὺν λευκὸν χιτῶνα καὶ οὐλὴν κόμην. Εἰς τὴν παρακειμένην καμάραν ἀνὰ ἐξ ἑκατέρωθεν Ἀπόστολοι ἐν προτομῇ συναθροίζομενοι ἐκ περάτων ἐντὸς νεφῶν. Ἐπὶ τοῦ βορείου σκέλους τῆς δυτικῆς καμάρας πολυπρόσωπον θαῦμα τοῦ Ἀγίου Νικολάου κόπτοντος δένδρον. Ὑπὸ τὴν Μεταμόρφωσιν μίμησις φορητῆς εἰκόνος Ἀγίου ἐν προτομῇ. Ἀνὰ δύο ὡσαύτως μίμησις εἰκόνων μὲ ὀρθογώνια πλαίσια εἰς τὸν βόρειον καὶ νότιον τοῖχον τῆς δυτικῆς κεφαλῆς (πίν. 161β)¹. Οἱ Ἅγιοι εἶναι λαϊκαὶ μορφαὶ μὲ ἀδεξιότητα εἰργασμένοι. Κατωτέρω ὁλόσωμοι Ἅγιοι, ὁ *Βλάσιος* καὶ ὁ *Στέφανος* εἰς τὸν βόρειον τοῖχον τοῦ ἱεροῦ (πίν. 162β) μὲ ὀφθαλμοὺς ἐπιμήκεις καὶ λεπτὰ πρόσωπα, στενὸν καὶ μακρὸν ὁ Στέφανος, πλατὺ εἰς τὸ ὕψος τῶν ὀφθαλμῶν ὁ Βλάσιος. Περαιτέρω ἐντὸς τοῦ κυρίως ναοῦ, ἐπὶ τοῦ βορείου ὡσαύτως τοίχου ἐνθρονος ὁ Ἅγιος *Νικόλαος*² εἰς μέγεθος μεγαλύτερον κατὰ τι τοῦ φυσικοῦ. Τὸ πλατὺ πρόσωπον τοῦ ἁγίου ἀποδίδεται δι' ὥχρας μὲ καφεπρασίνας σκιάς καὶ ἀμυδρὰ ὠχρόλευκα φῶτα (πίν. 163α). Τὸ φαιλόνιον βυσσινόχρουν μὲ πράσινα φῶτα, τὸ στιχάριον κυανοῦν, τὸ ἐπιγονάτιον σκληρόν, κίτρινον. Τὸ ἡμικυκλικὸν διάτρητον ἐρεσίνωτον ἔχει λευκοὺς, λεπτούς, κιονίσκους. Εἰς τὸν νότιον τοῖχον τῆς δυτικῆς καμάρας ἡ Ἁγία *Μαρίνα* μὲ ἐπίμηκες, στενόν, ὡσειδὲς πρόσωπον (πίν. 162δ), παρ' αὐτὴν ἄλλη ἡμιεξίτηλος Ἁγία καὶ ἐπὶ τοῦ βορείου τοίχου ἡ Ἁγία Ἀναστασία ἢ *Φαρμακολύτρια*, βυθίζουσα τὸν μακρότατον δείκτην τῆς δεξιᾶς εἰς ἀμφορίσκον κρατούμενον διὰ τῆς ἄλλης, ἡ Ἁγία *Παρασκευὴ* καὶ ἐπὶ τοῦ δυτικοῦ τοίχου ἄλλη Ἁγία.

Ἐκ τῶν τοιχογραφιῶν τοῦ νάρθηκος, αἱ ὁποῖαι χρονικῶς δὲν πρέπει νὰ ἀπέχουν πολὺ τῶν τοιχογραφιῶν τοῦ κυρίως ναοῦ, εἰς τὸν αὐτὸν ἐντασσόμεναι αἰῶνα, ἔργα ἄλλης χειρὸς, ἀλλὰ καλῆς ποιότητος, μνημονευτέα παραστάσεις ὁλοσώμων στρατιωτικῶν Ἀγίων. Δυτικώτερον ἐπὶ τοῦ βορείου τοίχου ὁ Ἅγιος *Χριστόφορος* κρατῶν διὰ τῆς δεξιᾶς, καλυπτομένης ἀπὸ τὸν καφεκάστανον μανδύαν, εἰκόνα τοῦ Χριστοῦ ἐν προτομῇ, ἀποδιδομένην κατ' εἶδος μονοχρωμίας δι' ὥχρας καὶ καφέ. Τὸ βάθος κυανοῦν κοβαλτίου. Εἰς τὸν δεξιὰ ζωγραφούμενον στρατιωτικὸν Ἅγιον ἐπὶ τοῦ δεξιοῦ ὀφθαλμοῦ διακρίνονται καλῶς τὰ ἐπ' ἄλληλα τιθέμενα χρώματα. Πρασινελαιόχρους ὁ προπλάσμος, βυσσινο-

1. Εἰς τὸν ἐξ ἀριστερῶν Ἅγιον δύναται τις νὰ μελετήσῃ τὴν τεχνικὴν. Ἐπὶ τῆς ἐπιδερμίδος, χρώματος ἀνοιχτοῦ εἰς εὐρεῖαν ἑκτασιν, λευκὴ γραμμὴ ὑπὲρ τὴν δεξιὰν ὀφρὺν καὶ ὑπὸ τὸν δεξιὸν ὀφθαλμόν τρεῖς παράλληλοι, καμπύλοι λευκαὶ γραμμαὶ ἀποδίδουν τὰ φῶτα.

2. Τὴν ἀμέλειαν τοῦ λαϊκοῦ ζωγράφου προδίδει ἡ ἀπόδοσις τῶν ὠτων. Ἐχουν σχεδιασθῇ ὅχι εἰς τὴν παρυφὴν τοῦ προσώπου, ἀλλ' εἰς τὴν παρυφὴν τοῦ γενείου.

καστανὴ ἢ σκιά, ἐπὶ τῆς ὁποίας μελανὴ γραμμὴ ἀποδίδει τὴν ὄφρυν. Ὑπὲρ τοὺς στρατιωτικοὺς Ἀγίους στηθάρια, συνδεόμενα διὰ κύκλων, ἀπὸ τῶν ὁποίων δίδυμα ἄνθη διασταυρούμενα, ὁμοιάζοντα μὲ ἄνθη ἀγγινάρας.

Τὸ καθόλου ὕφος τῶν τοιχογραφιῶν τοῦ Τρικάμπανου, ἡ σκίασις τῶν προσώπων, τῶν ὁποίων μερικὰ εἶναι στενὰ καὶ ὀξύληκτα¹, ὑπενθυμίζουν τὸν γραπτὸν διάκοσμον τοῦ ναΐσκου (1439/40) παρὰ τὸ Σελεγούδι Λακεδαίμονος². Εἰς τὴν αὐτὴν ἐποχὴν πρέπει, νομίζω, νὰ ταχθοῦν καὶ αἱ τοιχογραφίαι τοῦ ναοῦ τῆς Καστανέας.

Β. Μεταβυζαντινῆς ἐποχῆς

α) Ἅγιος Ἰωάννης ὁ Προδρόμος (διαστ. 6.80 μ. × 3.95 μ.) εἰς Ξανθιάνικα Μηλέας, καθολικὸν ἡρειπωμένης Μονῆς, κτισμένον δι' ἀργῶν λίθων. Ἡ ὀριζοντία καμάρα εἶναι κατὰ τὸ ἥμισυ καὶ πλέον στενοτέρα τῶν ἄλλων. Τὸ τέμπλον κτιστὸν καὶ ὁ ναὸς κατάγραφος ἐκ τοιχογραφιῶν τοῦ Χριστοδοῦλου Καλέργη (1706)³. Χαμηλὰ διακοσμητικὴ ταινία ἐξ ἐλικοειδοῦς βλαστοῦ μὲ χυμώδη φύλλα χρώματος καστανοῦ ἐπὶ κιτρίνου βάθους. Ἐπὶ τοῦ βορείου καὶ νοτίου τοίχου, παρὰ τὸ ἱερὸν μίμησις ὠραίου κεντητοῦ ἀνηρτημένου ὑφάσματος (πίν. 163β). Ἐπειτα ὁλόσωμοι μετωπικοὶ Ἅγιοι καὶ Ἅγαι, Μαρτύρια, οἱ 24 Οἴκοι καὶ σκηναὶ ἐκ τοῦ Χριστολογικοῦ κύκλου. Ἡ ἐξ 9 στίχων κητορικὴ ἐπιγραφὴ⁴ (0.85 μ. × 0.60 μ.) ὑπὲρ τὴν θύραν (πίν. 163δ).

β) Ὁ ναὸς τῆς Κοιμήσεως εἰς Κάτω Χώραν Μηλέας (διαστ. 13.63 μ. × 3.98 μ.). Ἀπὸ Δυσμῶν συνάπτεται νάρθηξ ἱκανοῦ μήκους καὶ πρὸ αὐτοῦ ὑψοῦται κωδωνοστάσιον τετραώροφον, ἀπολῆγον ἄνω εἰς πυραμίδα. Τὸ γεῖσον μεταξὺ δευτέρου καὶ τρίτου ὀρόφου κοσμεῖται μὲ ἀνάγλυπτα ζῶα καὶ πτηνὰ. Ἀλλαχοῦ διακρίνεται πλοῖον, ζῶον καὶ ρόδαξ. Ἐπὶ τῆς νοτίας πλευρᾶς τοῦ 3ου ὀρόφου ἐγγάρακτος ἡ χρονολογία 1776. Ὁ ναὸς ἦτο κατάγραφος, ἔχει ὁμῶς ἐπιχρισθῇ κατὰ τὸ πλεῖστον δι' ἐλαιοχρώματος. Ὑπὲρ τὴν νότιον θύραν γραπτὴ ἐπιγραφὴ, ἐν μέρει σήμερον ἐπιχεχρισμένη δι' ἀσβέστου, φέρουσα τὴν χρονολογίαν 1750. Πλήρῃ ἔχει δημοσιεύσει αὐτὴν ὁ φίλος κ. Δικ. Βαγιακάκος (Ἡ Μηλέα τῆς ἔξω Μάνης καὶ ἐπιγραφαὶ χριστιανικῶν χρόνων ἐξ αὐτῆς, ἔ.δ. 169).

1. Βλ. πίν. 162β, 162δ.

2. Ν. Β. ΔΡΑΝΔΑΚΗ, Λεῖψανα βυζαντινῶν τοιχογραφιῶν ναΐσκου παρὰ τὸ Σελεγούδι Λακεδαίμονος (1439/40), Λακωνικαὶ Σπουδαί, Β', 1975, 95 - 109.

3. Περὶ τῆς τοιχογραφίσεως ὑπὸ τοῦ ἰδίου καὶ τοῦ ναοῦ τοῦ Προδρόμου εἰς Μεγάλην Βρύσην Λακεδαίμονος βλ. Δ. ΒΑΓΙΑΚΑΚΟΥ, Ἡ Μηλέα τῆς ἔξω Μάνης καὶ ἐπιγραφαὶ χριστιανικῶν χρόνων ἐξ αὐτῆς, Μεσσηνιακὰ γράμματα Β', 1967, 174.

4. Τὴν ἐπιγραφὴν ἔχει δημοσιεύσει κατὰ μεταγραφὴν ὁ αὐτός, ἔ.δ. 173 - 174. Εἰς τὸν 4ον στίχον πρόσθετος τὸ ἄρθρον τ(ῶν) πρὸ τῆς λ. τιμιοτάτων, παραλειφθὲν προφανῶς ἐκ τυπογραφικῆς ἀβλεψίας.

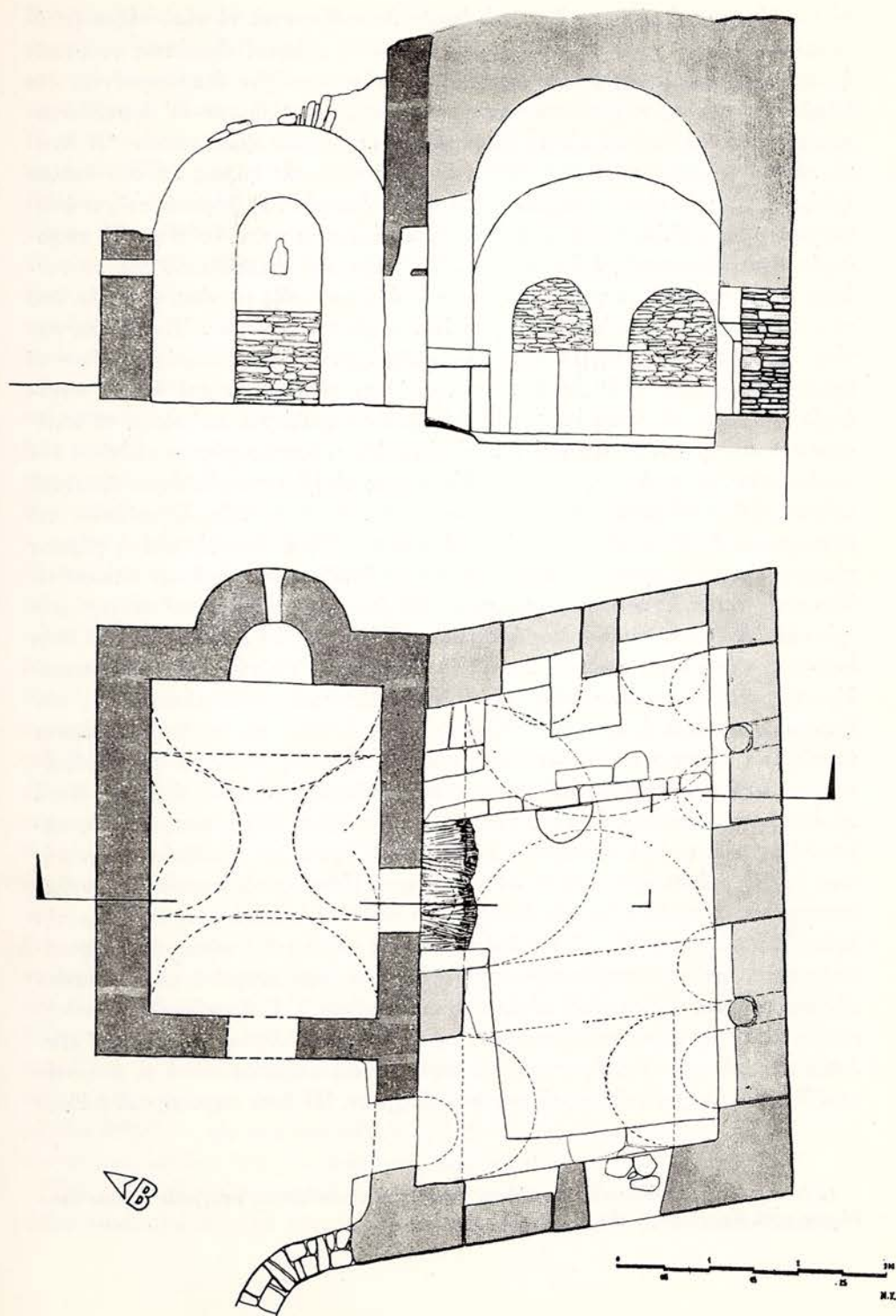
3. ΣΤΑΥΡΕΠΙΣΤΕΓΟΙ

Α. Βυζαντινῶν χρόνων

α) Εἰς τὸ μέσον περίπου τῆς ἀμαξιτῆς ὁδοῦ, ἡ ὁποία ὁδηγεῖ ἀπὸ Καστανέας εἰς Σαϊδὸνα, ἀριστερὰ καὶ χαμηλότερον ὁ ἡρειπωμένος ναὸς τῶν *Ταξιαρχῶν* (διαστ. 3.64 μ. × 2.47 μ.), ὠκοδομημένος μὲ ἀργοὺς λίθους, ἔχων ἀπὸ Νότου συνημμένον ὑπὸ μορφὴν στοῦς ἢ νάρθηκος κατὰ τι μακρότερον παρεκκλήσιον (εἰκ. 4). Τὰ δύο οἰκοδομήματα εἶναι κτισμένα εἰς διαφόρους χρόνους, ὅπως προδίδει καὶ ἡ τοιχοδομία καὶ ἡ συγκόλλησις τῶν τοίχων κατὰ τὴν ἀνατολικὴν πλευράν. Ὅτι ὁ βόρειος ναῦσχος ἦτο σταυρεπίστεγος φανερῶναι τὸ σωζόμενον νότιον τύμπανον τῆς ἐγκαρσίας καμάρας μετὰ τῶν παρ' αὐτῷ λίθων τῆς ἡμικυλινδρικής στέγης, οἱ ὁποῖοι σώζονται κατὰ χώραν. Τὸ βάθος τῆς ἀνατολικῆς καμάρας εἶναι μικρόν, περὶ τὰ 0.78 μ., ἐνῶ τὸ πλάτος τῆς ἐγκαρσίας εἶναι 1.72 μ. Τῆς δυτικῆς τὸ βάθος εἶναι 1.80 μ. (εἰκ. 4). Ἡ θύρα ἀνοίγεται εἰς τὸν δυτικὸν τοῖχον. Δι' ἄλλου ἀνοίγματος γίνεται ἡ ἐπικοινωνία πρὸς τὸ νότιον κτίσμα. Ὁ ναῦσχος διασώζει λείψανα τοιχογραφιῶν. Ἐπὶ τοῦ τεταρτοσφαιρίου ἐναπομένει ἐτοιμόρροπος κεφαλὴ τῆς *Πλατυτέρας* (πίν. 165α) καὶ ἐκατέρωθεν αὐτῆς ἐντὸς κύκλου ἀνὰ ἓν στηθάριον Ἀγγέλου (πίν. 165β). Τὸ πρόσωπον τῆς Θεοτόκου εἶναι πλατύ, σκιαζόμενον παρὰ τὴν δεξιὰν παρεῖαν ἀπὸ καφεῖ πλατεῖαν σκιάν, βαθμηδὸν ἐξασθενοῦσαν, ἐνῶ παρὰ τὴν ἀριστεράν παρεῖαν ἡ σκιά εἶναι ἐλαιόχρους. Ὁμοιόχρωμοι ἀντιστοίχως εἶναι αἱ παρὰ τὴν ῥῖνα σκιάι. Αἱ περὶ τὸ πρόσωπον πτυχαὶ τοῦ μαφορίου ὑπενθυμίζουν ἀντίστοιχον λεπτομέρειαν τῶν τοιχογραφιῶν τοῦ Μουτουλλᾶ τῆς Κύπρου (1280)¹. Ἐκεῖ ὅμως ἡ σχηματοποιήσις εἶναι ξηρὰ καὶ ὁμοιόμορφος· ἐδῶ ὑπάρχει ποιικιλία καὶ ἐλευθερία. Ἡ ὥχρα τοῦ προσώπου ἀποβαίνει ἐνιαχοῦ ὑποροδίνη. Τὴν βάσιν τοῦ λαιμοῦ τονίζει φωτεινὴ ταινία. Ὑπὸ τὴν Θεοτόκον μετωπικοὶ ὁ Χρυσόστομος καὶ ὁ Βασίλειος. Εἰς τὸ μέτωπον τοῦ πρώτου τὰς πτυχὰς ἀποδίδουν λεπταί, παράλληλοι γραμμαί.

Τὸ πρὸς Νότον κτίσμα ἔχει μῆκος 5.17 μ., πλάτος 3.14 μ. καὶ σχῆμα ὀρθογώνιον. Διὰ τόξου καθέτου πρὸς τὸν κατὰ μῆκος ἄξονά του, τόξου βαίνοντος ἀπὸ Βορρᾶ πρὸς Νότον, διαιρεῖται εἰς δύο ἄνισα τμήματα, ἐκ τῶν ὁποίων τὸ ἀνατολικὸν εἶναι μακρότερον (3.06 μ.). Τὸ τόξον ἀπὸ Βορρᾶ στηρίζεται εἰς παραστάδα, ἐνῶ νοτίως ἐμφύεται εἰς τὸν τοῖχον. Ἡ ἀνατολικὴ πλευρὰ τοῦ κτίσματος εἶχε δύο τόξα τειχισθέντα. Μεταξὺ των ἐσωτερικῶς ὑψώνεται κτιστὴ ἀγία Τράπεζα καὶ εἰς τὴν βορειοανατολικὴν γωνίαν Πρόθεσις. Ὁ βόρειος τοῖχος τοῦ ἀνατολικοῦ τμήματος τῆς οἰκοδομῆς διαλύεται εἰς μέγα τυφλὸν τόξον. Τὸ τμήμα στεγάζεται δι' ἐλλειπτικοῦ κατὰ τὴν βάσιν — ὁ μακρότερος ἄξων ἐκτείνεται ἀπ' Ἀνατολῶν πρὸς Δυσμᾶς — φουρνικοῦ ἢ ἀσπίδος. Τὸ δυτικὸν τμήμα, μήκους 1.55 μ. στεγάζεται διὰ δύο τόξων, διαμορφουμένων πα-

1. Γ. Α. ΣΩΤΗΡΙΟΥ, Τὰ βυζαντινὰ μνημεῖα τῆς Κύπρου (1935) πίν. 87.



Εἰκ. 4. Τομή κατὰ πλάτος καὶ κάτοψις τοῦ ναοῦ τῶν Ταξιαρχῶν παρὰ τὴν Σαῖδονα.

ρὰ τὸν βόρειον καὶ νότιον τοῖχον, τὰ ὅποια βαστάζουν μὲ τὸ εὐρὺ τόξον (πλάτους 0.47 μ.), τὸ χωρίζον ὀρίζοντίως εἰς δύο τὸ κτίσμα, ὡσαύτως φουρνικὸν ἢ ἀσπίδα τομῆς ἐλαφρῶς κωνικῆς. Εἰς τὸν νότιον τοῖχον διαμορφοῦνται δύο δίλοβα ἀνοίγματα, τειχισθέντα μεταγενεστέρως, χωριζόμενα δι' ἄρραβδῶτων κιόνων. Ἐπὶ τοῦ δυτικοῦ κίονος ἀνεστραμμένον ἰωνικὸν κιονόκρανον. Ἡ δυτικὴ πλευρὰ τοῦ κτίσματος διετρύπᾳ ἀπὸ δύο τοξωτὰς θύρας, ἐκ τῶν ὁποίων ἡ βόρειος εἶναι ὡσαύτως φραγμένη. Παρὰ τὸν δυτικὸν καὶ βόρειον τοῖχον ἐσωτερικῶς κτιστὰ ἐδώλια, ἐνῶ τὸ ἅγιον βῆμα ὑψώνεται κατὰ 0.08 μ. Ἡ τοιχοδομία εἶναι ἐξωτερικῶς ἐνδιαφέρουσα. Τὰ τόξα τοῦ ἀνατολικοῦ τοίχου συνίστανται ἐκ παρολίθων περιβαλλομένων ὑπὸ ὀδοντωτῆς ταινίας, ἡ ὁποία ἀπὸ τῆς γενέσεως αὐτῶν ὀριζοντιουμένη φθάνει μέχρι τῶν γωνιῶν. Ἐντὸς τῆς γωνίας τῆς διαμορφουμένης ὑπὸ τῆς ὀδοντωτῆς ἔχει τειχισθῇ τεμάχιον γλυπτοῦ προερχόμενον ἴσως ἐξ ἐπιτυμβίου στήλης. Ἀπὸ τῶν τόξων καὶ ἄνω ἡ τοιχοδομία ἀποβαίνει πλινθοπερίκλειστος. Αἱ ὀρίζοντιοι πλίνθοι καὶ κατὰ τὸ πλεῖστον αἱ κατακόρυφοι εἶναι μοναί (πίν. 164α). Ἀντὶ κατακορύφων πλίνθων δύο φοράς ἀντίστροφον τὸ γράμμα ζῆτα, δύο φοράς τὸ χι, σταυρὸς ἔχων ἀριστερὰ ὀρθίαν πλίνθον καὶ μεταξὺ τῶν κεραίων τοῦ πλινθίνην κηλῖδα, ζῆτα ὀρθὸν καὶ ἀνίστροφον. Κατὰ παρόμοιον τρόπον ἔχουν κτισθῇ ἡ δυτικὴ καὶ ἡ βόρειος πλευρά. Εἰς τὴν βόρειον τὰ πώρινα τόξα τῶν διλόβων ἀνοιγμάτων πλαισιώνει ὀδοντωτὴ ταινία. Ἀνωτέρω ὑπάρχουν δίλοβα ψευδοπαράθυρα¹ συνεχόμενα τρία πρὸς Ἀνατολὰς καὶ δύο πρὸς Δυσμὰς (πίν. 164β). Οἱ ἡμικιονίσκοι τῶν πλὴν ἑνὸς μαρμαρίνου εἶναι πώρινοι ὡς καὶ τὰ ἐπιθήματα. Τὰ τόξα τῶν ψευδοπαρathyρων σχηματίζονται ἐκ πλίνθων αἱ ὁποῖαι ἀρχίζουν κάτω τοῦ μέσου ὕψους τῶν ἡμικιονίσκων. Ἐκατέρωθεν τῶν τόξων ἐκάστου διλόβου εἰς τὰ διαμορφούμενα μεταξύ τῶν τύμπανα εἶχον ἐντειχισθῇ πινάκια. Ἐναπομένουν τὰ ἀποτυπώματά των, πλὴν τοῦ δευτέρου ἀπ' Ἀνατολῶν, τοῦ ὁποίου σώζεται ἡ βάσις. Κατὰ τὰ ἀνωτέρω τὸ βόρειον κτίσμα, συνιστῶν ἀρχικῶς στοάν, μετετρέπη εἰς παρεκκλήσιον. Ἡ μορφή τοῦ ἱεροῦ μὲ τὴν ἁγίαν Τράπεζαν γεννᾷ ὑπόνοιαν μήπως ἦτο ἐν χρήσει ὑπὸ καθολικῶν τὸ δόγμα. Πάντως τὸ παρεκκλήσιον ἦτο κατάγραφον. Μεταξὺ τῶν δύο ἀνοιγμάτων τοῦ ἀνατολικοῦ τοίχου, ὑπὲρ τὴν ἁγίαν Τράπεζαν κεφαλὴ τοῦ Προδρόμου, ὅπως μαρτυρεῖ ἐπιγραφή. Τὸ φουρνικὸν τοῦ ἀνατολικοῦ μεγαλύτερου τμήματος τοῦ παρεκκλησίου φέρει σπανίαν σύνθεσιν. Ἐντὸς ἐλλειπτικοῦ κύκλου πλαισιουμένου ἀπὸ ἡμιεξίτηλον δυσδιάκριτον διακοσμητικὴν ταινίαν παράστασις ὀλοσώμων, ἐνθρόνων δεξιὰ τοῦ Παλαιοῦ τῶν Ἡμερῶν καὶ ἀριστερὰ τοῦ Χριστοῦ εἰς κλίμακα κατὰ τι μικροτέραν. Τὸ βάθος μέχρι τοῦ λαίμοῦ τῶν κεραμόχρουν. Ἡ ἄνω παρυφὴ τοῦ βάθους

1. Δίλοβα ψευδοπαράθυρα εἰς τὴν Μάνην ἔχει καὶ ὁ μονοκάμαρος ναὸς τῶν Ἀγίων Θεοδώρων στοῦ Καλοῦ παρὰ τὸν Πύργον Διροῦ.

διάλιθος. Περιστερὰ πάντως δὲν διακρίνεται. Αἱ κεφαλαὶ προβάλλονται ἐπὶ κυανοῦ βάθους. Ὁ Παλαιὸς τῶν Ἡμερῶν φέρει χιτῶνα χρώματος ἀνοικτοτέρου τοῦ κεραμόχρου βάθους μὲ λευκοκύανα φῶτα καὶ ἱμάτιον λευκοκύανον μὲ κεραμόχρους σκιάς. Τὸ πρόσωπόν του εἶναι στενὸν καὶ μακρὸν, ἡ ρὶς μακρά, τὸ γένειον δικόρυφον, τὸ τρίχωμα λευκοκύανον. Ὡχρα βαθέος τόνου, σχεδὸν καφέ, ἀποδίδει τὰς σκιάς τοῦ προσώπου. Διὰ τῆς ἀριστερᾶς κρατεῖ χαμηλὰ βιβλίον. Ὁ Χριστὸς φορεῖ χιτῶνα κεραμόχρουν μὲ κίτρινον διάλιθον σῆμα, ἱμάτιον κυανοῦν καὶ κρατεῖ διὰ τῆς δεξιᾶς ἴσως βιβλίον ἄνωθεν, λοξῶς στήριζόμενον ἐπὶ τῆς βάσεως τοῦ μηροῦ. Ὡχρα παρέχει τὸ λεπτὸν πρόσωπον, κεραμόχρουν χρῶμα τὸ τρίχωμα. Τὸ γένειον εἶναι βραχὺ ὀξυκόρυφον. Τὴν κεντρικὴν ἀσπίδα περιέβαλλον φαίνεται δύο ἐνἄλληλοι κύκλοι εἰκονίζοντες ἀγγελικὰς Δυνάμεις. Ὅτι δὲ ἡ κατωτέρα μεγαλυτέρου ὕψους ζώνη παριστάνει Ἀγγέλους φέροντας αὐτοκρατορικὴν στολὴν συνάγεται ἐκ μετωπικοῦ Ἀγγέλου, τοῦ ὁποῦ λείψανα διακρίνονται καλῶς ἐπὶ τοῦ ἀνατολικοῦ τοίχου. Τὰ φῶτα τῶν πτερῶν του ἀποδίδονται σχηματικῶς διὰ κιτρίνων ἰχθυοειδῶν. Ὁ ἐσώτερος κύκλος ἀποτελεῖται ἀπὸ διάχωρα, ἐντὸς τῶν ὁποίων εἰκονίζεται ἀνὰ ἓν ἐξαπτέρυγον καὶ Ἀγγελοι φέροντες χιτῶνα καὶ ἱμάτιον, ὁ εἰς ὀπίσω τοῦ ἄλλου εἶτε σεβίζοντες καὶ δεόμενοι εἶτε ἀνανεύοντες. Οἱ ὑπὲρ τὴν νοτιοανατολικὴν γωνίαν ἔχουν ἀντίθετον κίνησιν. Οἱ δύο ὅμιλοι κατευθύνονται πρὸς τὸ μεταξὺ των ἐντὸς διαχώρου ἐξαπτέρυγον. Ὁ ὑπὲρ τὴν βορειοδυτικὴν γωνίαν ὁμιλος εἶναι πυκνός. Ὑπὲρ τοὺς Ἀγγέλους τοὺς ζωγραφουμένους ἄνωθεν τῆς βορειοανατολικῆς γωνίας ἐπὶ τῆς διαχωριστικῆς πλατείας, κεραμόχρου ταινίας ἡ ἐπιγραφή: Ἑξουσίε. Εἰκονίζοντο λοιπὸν τὰ ἀγγελικὰ τάγματα. Εἰς τὸ τύμπανον τοῦ μεγάλου τόξου, τοῦ διαμορφουμένου εἰς τὸ ἀνατολικὸν τμήμα τοῦ βορείου τοίχου ζωγραφεῖται δεξιὰ (πρὸς Ἀνατολὰς) τῆς θύρας μετωπικός εἰς ὑπερφυσικὸν μέγεθος Ἀγγελος μὲ καστανέρυθρον αὐτοκρατορικὸν κατὰ-κοσμον ἔνδυμα (πίν. 166α) διακοσμούμενον ἀπὸ διαλίθους κύκλους ἐγκλείοντας εἰς τὸ μέσον λεπτὰς ὀρθίας ράβδους, αἱ ὁποῖαι ἄνω καὶ κάτω ἀπολήγουν εἰς ὀρηκὰς. Ὁ ἔξεργος φωτοστέφανος κοσμεῖται ἀπὸ ἐκτύπους ἐλικοειδεῖς βλαστούς. Τὸ πρόσωπον τοῦ Ἀγγέλου εἶναι πλατὺ μὲ ἐρυθρὰν κηλῖδα εἰς τὴν δεξιὰν παρεῖαν, ἡ ρὶς μακρά, τὰ πτερύγια τῆς πολὺ μικρά, τὰ χαρακτηριστικὰ κερασόχροα. Ἀριστερώτερα, ὑπὲρ τὴν θύραν ἐντὸς ἐγκολπίου προτομῇ ἀγενοῦ μορφῆς, ἴσως τοῦ Ἑμμανουήλ, μὲ γαλανὸν χιτῶνα ἔχοντα κεραμόχρουν διάλιθον τραχηλέαν, καὶ ἀκόμη ἀριστερώτερα πτέρυγες. Πιθανῶς λοιπὸν ἐδῶ εἰκονίζετο ἡ *Σύναξις τῶν Ἀρχαγγέλων*. Ἀπέναντι τῆς θύρας ἐπὶ τοῦ νοτίου τοίχου λείψανα τῆς κεφαλῆς καὶ τοῦ ἐξέργου φωτοστεφάνου τῆς Θεοτόκου, μᾶλλον ἐνθρόνου, εἰς φυσικὸν μέγεθος μὲ βυσσινόχρουν μαφόριον. Ἐπὶ τοῦ φωτοστεφάνου κύκλοι ἔγκοιλοι ἐνέχοντες μικροὺς τετραγώνους λακκίσκους.

Ἐπὶ τοῦ δυτικοῦ φουρνικοῦ προφανῶς παριστάνετο ἡ *Πεντηκοστή* κατὰ διάταξιν κυκλικήν. Εἰς τὸ κέντρον ἐγκόλπιον ἀπὸ τοῦ ὁποῦ ἐκκινοῦν ἀκτῖνες.

Οἱ φωτοστέφανοι τῶν καθημένων Ἀποστόλων εἶναι κεραμόχοροι ἢ πράσινοι. Σώζεται κεφαλὴ πρεσβύτου εἰς τὴν βορειοανατολικὴν γωνίαν. Αἱ τοιχογραφίαι εἶναι πιθανῶς ἔργα τοῦ 13ου αἰῶνος.

Β. Μεταβυζαντινῆς ἐποχῆς

α) Ὁ ναὸς τῆς Ζωοδόχου Πηγῆς παρὰ τὸν Κάμπον Ἀβίας ἐντὸς τοῦ κάστρου τῆς Ζαρνάτας¹, διαστ. 10.62 μ. × 4.08 μ., ἀνήκων εἰς τὸν τύπον Α1 τῶν σταυρεπιστέγων². Ἔχει κτισθῇ δι' ἀργῶν λίθων. Εἰς τὸ ὑπὲρ τὴν δυτικὴν τοξωτὴν θύραν ἀνακουφιστικὸν τόξον τοιχογραφία τῆς *Βλαχερνιτίσσης*. Ἡ πρόσοψις κορυφοῦται εἰς μονόλοβον κωδωνοστάσιον. Ὑπὲρ τὴν βόρειον θύραν ἐντοιχισμένη ἐνεπίγραφος ἐφθαρμένη πλάξ. Ἀναγινώσκεται ἡ χρονολογία 1780. Ὁ ναὸς εἶναι κατάγραφος ἐκ τοιχογραφιῶν τοῦ 1787 καλῶς διατηρουμένων. Ἀποτελοῦν χαριτωμένον λαϊκὸν ἔργον μὲ ζωηρὰ χρώματα. Τὸ πλῆθος τῶν σκηνῶν μέγα. Εἰς τὸν ἀνατολικὸν τοῖχον ὑπὲρ τὴν ἀψίδα μέγα Ἀγιον Μανδῆλιον, κρατούμενον ἐκ τῶν δύο ἄκρων ὑπὸ Ἀγγέλου. Τὸ ὕψος εἶναι κεντητόν, κατάκοσμον καὶ ὁ Χριστὸς εἰκονίζεται μέχρι τοῦ μέσου τοῦ στήθους. Εἰς τὸ βόρειον τύμπανον μεγάλη παράστασις τοῦ «ἐπὶ Σοι χαίρει» καὶ ἀντιστοίχως εἰς τὸν νότιον τοῖχον οἱ Ἀγιοὶ Πάντες. Τὴν δυτικὴν καμάραν κοσμεῖ ἐκτεταμένη παράστασις τῶν Αἰῶνων μὲ τὰ ζώδια, τοὺς παίζοντας ὄργανα («ἐν χορδαῖς καὶ ὀργάνῳ»), τὰς ὀρχουμένας γυναῖκας, τοὺς πάντας λαοὺς, τὰ ζῶα, ἔρπετά καὶ πτηνὰ πτερωτά, τὰ «θειρία καὶ πάντα τὰ κτήνη». Ἀπὸ λαογραφικῆς πλευρᾶς ἡ παράστασις ἐξόχως ἐνδιαφέρουσα. Ὑπὲρ τὴν βόρειον θύραν ἡ κτητορικὴ ἐπιγραφή ἐκ 10 στίχων μεγαλογραμμάτου γραφῆς καὶ κάτω δεξιὰ ἐκ 5 στίχων μικρογραμμάτου (πίν. 166β). Τὴν ἐπιγραφὴν ἔχει δημοσιεύσει ὁ Σωκράτης Κουγέας (Συμβολαὶ εἰς τὴν ἱστορίαν καὶ τὴν τοπογραφίαν τῆς ΒΔ Μάνης, ἔ.ἀ. 288) χωρὶς νὰ διαστέλλῃ τοὺς στίχους, διορθῶν καὶ τὰς ἀνορθογραφίας³. Ὁ αὐτός, αὐτόθι, δημοσιεύει καὶ τὴν ἐπιγραφὴν τῆς Προθέσεως.

4. ΤΡΟΥΛΛΑΙΟΙ ΝΑΟΙ ΕΙΣ ΤΥΠΟΝ ΕΛΕΥΘΕΡΟΥ ΣΤΑΥΡΟΥ

Μεταβυζαντινῶν χρόνων

α) Ὁ ναὸς τῆς Κοιμήσεως⁴ (διαστ. 8.32 μ. × 5.62 μ.) παρὰ τὸ χωρίον

1. Διὰ τὸ κάστρον τῆς Ζαρνάτας βλ. Σ. ΚΟΥΓΕΑΣ, Συμβολαὶ εἰς τὴν ἱστορίαν καὶ τὴν τοπογραφίαν τῆς ΒΔ Μάνης, Ἑλληνικά, τ. 6, 1933, 270 - 288.

2. Κατὰ τὴν διάκρισιν τοῦ Α. ΟΡΛΑΝΔΟΥ, ABME Α', 1935, 42. Σταυρεπίστεγος ἀρχικῶς μᾶλλον ἦτο καὶ ὁ νῦν ξυλόστεγος ναὸς τοῦ Ἀγίου Γεωργίου, διαστ. 7.90 × 4 μ., μετόχιον τοῦ Παναγίου Τάφου παρὰ τὸ χωρίον Λάκκος. Εἰς τὴν πρόσοψιν ἐγγράκτος ἡ χρονολογία ΑΨΚΘ'.

3. Εἰς τὸ τέλος ἀνάγνωθι ἀντὶ ἐκ Πραστίου (Σ. ΚΟΥΓΕΑΣ, ἔ.ἀ.), ἐκ Πραστίου.

4. Ὁ Β. ΠΑΤΡΙΑΡΧΕΑΣ, ἔ.ἀ. 690, ἀναγράφει τὴν ἐκκλησίαν ὡς Μονὴν Παναγίας τοῦ Χελμού. Ὑπὸ τὴν ἐπωνυμίαν αὐτὴν ὑπέδειξαν τὸ μνημεῖον εἰς ἡμᾶς καὶ οἱ ἐγγῶριοι. Βλ. καὶ DORA ELIOPOULOU-ROGAN, Mani, Lycabettus Press (1973) 137.

Γαῖτσες εἰς ἀπόστασιν 3 ὥρων πεζοπορίας ἀπὸ τὸ χωρίον Τσέρια, καθολικὸν ἡρειπωμένης Μονῆς, πανηγυρίζον κατὰ τὴν ἀπόδοσιν τῆς ἐορτῆς. Ἐχει κτισθῇ μὲ πλακομόρφους λίθους. Ὁ ὀκτάπλευρος τροῦλλος κτισμένος καὶ μὲ πλίνθους φέρει κατὰ τὰ 4 κύρια σημεῖα τοῦ ὀρίζοντος φωτιστικὰς σχισμάς. Τὰ τοξόλια αὐτῶν διαμορφώνουν ἀρχαίαι πλίνθοι. Ὑπὸ τὰς στέγας πώρινον λοξόμητον γεῖσον. Ὑπὲρ τὴν δυτικὴν θύραν, συνημμένος πρὸς τὴν πρόσοψιν τοῦ ναοῦ, ὑψοῦτο ἐπὶ τόξων πύργος κωδωνοστασίου κρημνισμένος κατὰ τὸ ἄνω τμήμα, φέρων ἐπὶ τῆς δυτ. πλευρᾶς κόγχην. Ἀβαθεστέραν κόγχην διαμορφουμένην ὑπὸ πλίνθων φέρει ἐκάστη τῶν τριῶν πλευρῶν τῆς ἀψίδος. Ἡ ἀγία Τράπεζα στηρίζεται ἐπὶ τετραγώνου κτιστοῦ πεσσοῦ, εἰς τὴν δυτικὴν πλευρὰν τοῦ ὀποίου τοιχογραφία τοῦ Χριστοῦ ὡς «ζωηφόρου Ἀρτου», νέου, ἀγενείου, ἀπὸ τῆς ὀσφύος καὶ ἄνω προβάλλοντος ἐκ Ποτηρίου καὶ εὐλογοῦντος δι' ἀμφοτέρων τῶν χειρῶν. Ἐπὶ τῆς βορείου καὶ νοτίου πλευρᾶς ἀντιστοίχως ὁ Δανιὴλ καὶ ὁ Ἡσαΐας. Τὸ τέμπλον ξυλόγλυπτον, ὁ ναὸς κατάγραφος, ὑπὸ τὴν Πρόθεσιν ὁ Ἰωάννης ἐκβραζόμενος ὑπὸ τοῦ κήτους. Ἐπὶ τοῦ βορείου τοίχου δυτικῶς τῆς Προθέσεως ὁ Ἅγιος Νίκων, μὲ μακρὰν μελανὴν ὀξυκόρυφον γενειάδα¹, οἷαν συνήθως φέρει ὁ Ἅγιος Βασίλειος. Εἰς τὸ ἀνατολικὸν σκέλος τῆς βορείου καμάρας ὁ ἐν Κανᾷ γάμος. Ἡ νύμφη εἰκονίζεται φέρουσα βασιλικὸν στέμμα. Χαρακτηριστικοὶ οἱ πῖλοι τῶν συμποσιαστῶν. Εἰς τὸ τύμπανον τῆς βορείου κεραίας τὸ ἐπὶ Σοὶ χαίρει. Κάτω ἀριστερὰ ἡ ἀφιέρωσις:

† Δέησις τοῦ δούλου
τοῦ Θ(ε)οῦ πανάγου δροσιμὰ
κι τηC CHBHΑΣ τον τεκνον
εἰς ΒΟΗΘΕΙαν αὐτον κ(αί) των Γο

5 νεον αὐτου εἰς ψυχική σοτηρία

Αἱ τοιχογραφίαι εἶναι ἔργον τοῦ ΙΗ' αἰ. Ἐντὸς τοῦ ναοῦ ξυλόγλυπτα δύο βημόθυρα. Βορειοανατολικῶς τῆς ἐκκλησίας συγκρότημα κελλίων.

5. Εἰς ΤΥΠΟΝ ΤΡΟΥΛΛΑΙΑΣ ΜΟΝΟΧΩΡΟΥ ΚΑΜΑΡΟΣΚΕΠΟΥΣ ΒΑΣΙΛΙΚΗΣ

α) Ναὸς τοῦ Προφήτου Ἡλία² (διαστ. 9.19 μ. × 4.18 μ.) ἔξω τοῦ συνοικισμοῦ Ἀνατολικὸν τοῦ χωρίου Γαῖτσες. Ὁ τροῦλλος κτισμένος μὲ ἀργούς λίθους καὶ πλίνθους στηρίζεται ἀπὸ Βορρᾶ καὶ Νότου εἰς στενὰ τόξα βαίνοντα

1. Οἱ πραγματικοὶ χαρακτῆρες τοῦ Ὁσίου ἔχουν πλέον ἀπολησμονηθῇ.

2. Εἰς θέσιν Κριντίστι καὶ παρὰ τὰ Μπρίντα Γαῖτσῶν κατὰ τὸν Σ. ΚΟΥΓΕΑΝ, ἔ.ἀ. 264. Εἰς Κριντίστι ὁ Κουγέας ἀποδέχεται τὴν θέσιν τῆς ἀρχαίας Ἀλαγονίας (αὐτόθι). Ὁ αὐτὸς ἀναφέρει (σ. 265) γνώμην τοῦ Σουηδοῦ ἀρχαιολόγου Valmin, καθ' ὃν ἐπὶ τοῦ λόφου τοῦ Προφήτου Ἡλία πρέπει νὰ τοποθετηθῇ τὸ πολυθρύλητον διὰ τοὺς Μεσσηνιακοὺς πολέμους Ἱερὸν τῆς Λιμνάτιδος Ἀρτέμιδος. Τὸν ναὸν μνημονεύει καὶ ἡ DORA ELIOPOULOU - ROGAN, ἔ.ἀ.

ἐπὶ παραστάδων, αἱ ὁποῖαι μόλις ἐξέχουν. Ὁ ναὸς ἔφερε γραπτὸν διάκοσμον λαϊκῆς τέχνης τοῦ 18ου αἰῶνος. Σώζονται ἀρκετὰ λείψανα. Ἐπὶ τοῦ κυλινδρικοῦ πεσσοῦ τῆς ἀγίας Τραπέζης πάλιν ὁ «ζοειφώρος ἄρτος». Τὸ ξυλόγλυπτον τέμπλον διατρήτου τεχνικῆς εἶναι ἐνδιαφέρον, ἔχει ὅμως ἄμεσον ἀνάγκην συντηρήσεως· ἐνεπίγραφον, φέρει τὴν χρονολογίαν 1774 (πίν. 167α). Ἡ ἐπιγραφή εἰς εὐθεῖαν ὑπὲρ τὰς δεσποτικὰς εἰκόνας. Εἰς τὸ ἄνω μέρος τοῦ κουφωτοῦ βημοθύρου εἰκονίζεται ἀετὸς κρατῶν διὰ τῶν ποδῶν τοῦ ὄφιν, ὁ ὅποιος διαγράφων κύκλον δάχνει τὸ πτηνὸν εἰς τὴν πλευράν. Κατωτέρω δύο πτηνὰ ραμφίζοντα μαργαρίταν. Εἰς τοὺς κιονίσκους ὁ διάκοσμος εἶναι διάτρητος, συνιστάμενος ἐξ ἀνθέων· εἰς τὴν θέσιν τῆς σταφυλῆς εἰκονίζονται κλάδοι μὲ πτηνά, ἄνθη, σταφυλὰς, ζῶα. Ὑπὲρ ἐκάστην εἰκόνα τοῦ δωδεκαόρτου πτερωτὴ κεφαλὴ Ἀγγέλου, ἐνῶ εἰς τὴν ἄνω, ἡμικυκλικῆς τομῆς, διάτρητον ταινίαν συμπλέκονται κληματίδες μὲ σταφυλὰς, μαργαρίτας, πτηνά. Παρὰ τὸν βόρειον τοῖχον ἡ εἰκὼν τοῦ Ἀγίου τῆς ἐκκλησίας ἐντὸς ὀρθογωνίου ξυλογλύπτου πλαισίου, τεχνικῆς ὁμοίας πρὸς τὸ τέμπλον.

β) Ὁ ναὸς τῆς Κοιμήσεως (11.55×4.61 μ.) εἰς Πετροβούνι, κτισμένος ἀπὸ τοῦ ἐδάφους ὑπὲρ τὸ ἥμισυ μὲ ἀργοὺς λίθους καὶ ἐκεῖθεν διὰ πωρολίθων κατ' ἰσόδομον σύστημα. Ὁ τροῦλλος στηρίζεται ἐπὶ παραστάδων διαμορφωμένων παρὰ τὰς μακρὰς πλευράς. Ὑπὲρ τὴν νοτίαν θύραν τρίλοβος ὀρθογώνιος κόγχη καὶ ἀριστερὰ ἐνεπίγραφος λίθος (0.35×0.12 μ.):

MAPTHOY = I
1808 = ΔΙΟΝΗΣΙΟΥ
ΗΕΡΟΜΟΝΑ
ΧΟΝ

Ὑπὸ τὰς στέγας λοξότμητον πώρινον γεῖσον. Ἐκ πωρολίθων ὅλη ἡ τρίπλευρος ἀψὶς καὶ ὁ δεκαεξάπλευρος τροῦλλος μὲ γλυπτὰς ἐκ πώρου διακοσμήσεις. Τὰ τόξα, τὰ διαμορφούμενα εἰς ἐκάστην πλευράν του, βαίνουν ἐπὶ κτιστῶν ἡμικιονίσκων. Ὑπὸ τὰ τόξα πεταλόμορφα κοσμήματα καὶ κατωτέρω ἀνάγλυφοι κεφαλὰ Ἀγγέλων. Τὸ δάπεδον τοῦ ναοῦ εἶναι ἐστρωμένον μὲ πλάκας, οἱ τοῖχοι ἐσωτερικῶς ἀσβεστωμένοι, ἔχουν παρὰ τὴν βάσιν των χαμηλὰ ἐδῶλια. Ἐκατέρωθεν τοῦ τέμπλου ὑψηλαὶ κτισταὶ ἐξέδραι διὰ νὰ ἴστανται οἱ ψάλται.

6. Εἰς ΤΥΠΟΝ ΜΟΝΟΚΑΜΑΡΟΥ ΝΑΟΥ

Μεταβυζαντινῆς ἐποχῆς

Ὁ ἀριθμὸς τῶν καταγραφέντων ναῶν εἶναι μέγας. Ἀναγράφονται οἱ σημαντικώτεροι:

α) Ὁ ναῖσκος τῆς Παναγίας εἰς Καστανέαν (διαστ. 3×1.70 μ.), κτισμέ-

νος μὲ ἀκανονίστους λίθους σχιστολιθικοῦ πετρώματος καὶ ἐλάχιστα τεμάχια πλίνθων, κατὰγραφος. Εἰς τὴν ἀψῖδα ἡ Πλατυτέρα, δεξιὰ καὶ ἀριστερὰ ὁ Εὐαγγελισμός, εἰς τὸ τύμπανον μνημειώδους παράστασις τῆς Ἀγίας Τριάδος (Φιλοξενίας) μὲ τὰς μορφὰς τῶν Ἀβραάμ καὶ Σάρας διακονούντων τοὺς Ἀγγέλους. Ὀλόκληρον τὸ ἀνατολικὸν τμήμα τῆς καμάρας καταλαμβάνει ἡ Ἀνάληψις, καὶ τὸ δυτικὸν δύο σκηναί, ἡ Γέννησις καὶ ἡ εἰς Ἄδου Κάθοδος. Ἐπὶ τοῦ δυτικοῦ τοίχου ἡ Σταύρωσις. Ὅλαι αἱ συνθέσεις εἶναι μνημειώδεις. Τὰ κατώτερα μέρη τῶν τοίχων εἰς ὕψος 1.78 μ. κοσμοῦν μορφαὶ Ἀγίων μεγάλης κλίμακος. Ἡ ἀπόδοσις τῶν προσώπων ἔχει ὡς βάσιν τὸν βαθέος καστανοῦ προπλασμόν· τὸ σάρκωμα εἶναι ρόδινον μὲ λεπτὰ γραμμικὰ φῶτα. Τὰ ἐνδύματα ἔχουν πλουσίαν πτυχολογίαν. Ἐπὶ τῇ βάσει τοῦ ὕψους αἱ τοιχογραφίαι ἀνάγονται εἰς χρόνους πρὸ τῶν μέσων τοῦ 16ου αἰῶνος. Ὑπὸ τὴν Σταύρωσιν ἐπιγραφή. Ἐκ τοῦ σωζομένου τμήματος αὐτῆς οὐδὲν προκύπτει.

β) Ὁ Ἅγιος Δημήτριος*, ἔξω τοῦ χωρίου Νομιτζή, μὲ τρίπλευρον ἀψῖδα καὶ κτιστὸν τέμπλον, ἐπὶ τοῦ ὁποίου δεξιὰ τῆς ὥραιας πύλης γραπτὴ ἐπιγραφὴ ἐξ εἴκοσι τριῶν στίχων:

† οὗτος | ὁθεῖος κ(αὶ) | ἱε|ρὸς ναὸς | τοῦ ἁγίου ἐν|δόξου κ(αὶ) με|γα-
λομάρτυ|ρος δημητρί|ου τοῦ μυρο|βρύτου, ἀνη|γέρθη ἐκ βά|[θρω]ν
γῆς. | διὰ ἐξόδου | κ(αὶ) κόπου, | παρὰ τοῦ ὁ|σιοτάτου κ(αὶ) | πολυβλα|
βοῦς μο: | ναχοῦ κῡρ | γερμανοῦ | τοῦ συλα|βουπιά | νου. ἐν ἔτ [εἰ] αχν(;)ε.

Ὁ ναὸς διασώζει γραπτὸν διάκοσμον.

γ) Ἡ αὐτόθι Κοίμησις* (διαστ. 7.80 × 2.83 μ.). Ὁ τοιχογραφημένος ναὸς φέρει ἐπὶ τοῦ δαπέδου πλάκα (1.15 × 0.60 μ.) μὲ ἀνάγλυφον δικέφαλον. Ἐκ τῆς ἐπιγραφῆς ἐπὶ τῆς ἀνατολικῆς πλευρᾶς τοῦ κτιστοῦ τέμπλου ἀναγινώσκονται:

----- ἱερὸς ναὸς -----

- 5 ----- κύριον κῡρ μισαήλ, τοῦ ἀρβανιτάκη
ἐκ τῆς παρούσης χώρας τοῦ κ(αὶ) πρώτῳ πρωτοσυγκέλου
ἁγίου μαίνης ἐν ετεῖ αχπθ' ἀγούστῳ ις'
εἰς δε τοὺς $\overline{\alpha} \overline{\chi} \overline{\eta} \overline{\epsilon}$ νοεμβρίῳ ζ' πάλιν διὰ
τῆς αὐτοῦ ἐξόδου, ἐξωγραφίσθη κ(αὶ) ἡ μερικὴ οὔτη
10 ζωγραφία, εἰς μνημοσηνόν του αἰώνιον κ(αὶ) πάν(των);
των γονέων

δ) Ὁ Ἅγιος Δημήτριος* (διαστ. 8.11×2.75 μ.) καθολικὸν Μονῆς ἐπὶ λόφου ὕπερθεν τοῦ χωρίου Μηλέα. Ἡ στέγη του σήμερον καλύπτεται μὲ πλάκα ἐκ τσιμέντου. Τὸν ἡμικυλινδρικὸν θόλον ὑποβαστάζει ἐνισχυτικὴ ζώνη. Ἐκ τῆς γραπτῆς διακοσμήσεως σώζεται τὸ τμήμα τὸ πρὸς Ἀνατολὰς τῆς ζώνης. Ὑπὲρ τὸ παράθυρον τοῦ νοτίου τοίχου ἡ ἐξ ἑπτὰ στίχων κτητορικὴ ἐπιγραφὴ, διαστ. 0.54×0.20 μ. μνημονεύουσα τὸν κτήτορα ἱερομόναχον Σωφρόνιον Καντήλαν καὶ τὸν ζωγράφον Μιχαὴλ Κατσαράν «ἀπὸ χώρα Βήτηλο». Τὴν ἐπιγραφὴν, καθ' ἣν ὁ ναὸς ἀνηγέρθη ἐκ βάθρων ἐν ἔτει 1689 καὶ ἀνιστορήθη τῷ 1692, βλ. παρὰ Δικ. Βαγιανάκω, Ἡ Μηλέα τῆς ἑξω Μάνης καὶ ἐπιγραφαὶ Χριστιανικῶν χρόνων ἐξ αὐτῆς, 166. Ἐπὶ τῆς κτιστῆς στενῆς τραπέζης τῆς Προθέσεως ὁ «ἄφρον αἰριος» κατατρωγόμενος ὑπὸ θηρίου. Ἐπὶ τοῦ κτιστοῦ τέμπλου βορείως τῆς νοτίου πύλης ὁ Ἅγιος Κοσμάς καὶ ὁ κτήτωρ ἱερομόναχος Σωφρόνιος γονατιστὸς μὲ κομποσχοίνι. Ὁ προπλασμοὸς τῶν προσώπων καστανός. Τὰ φῶτα ἀποδίδονται μὲ μεγαλυτέρας ἐπιφανείας.

ε) Ὁ Ἅγιος Νικόλαος¹ (διαστ. 6.32×4 μ.) ἐντὸς τοῦ κάστρου τῆς Ζαρνάτας. Ὑπὸ τὸ δάπεδόν του δεξαμενὴ. Ἐφερε τοιχογραφίας, τῶν ὁποίων σώζονται ἴχνη. Εἰς τὴν κόγχην τῆς Προθέσεως, ὅπου ἡ Ἀκρὰ Ταπείνωσις, ἀναγινώσκεται:

ΧΕΙΡ ΧΡΙΣΤΟΔΟΥΛΟΥ
ΚΑΛΕΡΓΗ

ς') Ὁ ναὸς τῶν Ἀγίων Πάντων εἰς Πραστεῖον (διαστ. 4.29×2.76 μ.), κτισμένος μὲ μεγάλους πωρολίθους. Ἐκ τοῦ αὐτοῦ ὕλικου τὸ ὑπὸ τὴν στέγην γεῖσον. Τὸ ἅγιον Βῆμα ὑψηλότερον τοῦ λοιποῦ δαπέδου. Ὁ ναὸς στερούμενος τέμπλου διασώζει ὀλίγας τοιχογραφίας εἰς τὸν ἀνατολικὸν τοῖχον καὶ εἰς τὰ παρ' αὐτὸν μέρη τῶν μακρῶν πλευρῶν. Ὑπὸ τὴν Πρόθεσιν «ὁ ἄφρον Ἀρῆος» φέρων καστανὸν ἐπανωκαλύμμαχον. Ὑπὸ τὴν ἀγίαν Τράπεζαν εἰς τὴν παράστασιν τοῦ Ἰωᾶ προκαλεῖ ἐντύπωσιν τὸ πλοῖον μὲ τὰ διωγκωμένα ἱστία. Ὑπὲρ τὴν κόγχην τῆς Προθέσεως κτητορικὴ ἐπιγραφὴ ἐξ ἑννέα στίχων:

† ἈΝΙΓΕΡΘΗ ἐκ ΒΑΘΡΟΝ ΓΗ'Σ. Κ(ΑΙ) ΑΝΗΣΤΟΡΙΘΗ οὗτος ὁ
ΘΕΙΟΣ Κ(ΑΙ) ΠΑΝC(E)ΠΤΟΣ ΝΑΟΣ Τ(ΩΝ) ΑΓΙΩΝ ΠΑΝΤΩΝ
ΔΙΑ Ε
2 ΕΟΔΟΥ Κ(ΑΙ) ΚΟΠΟΥ Κ(ΑΙ) CΥΝΔΡΟΜΗ'C. ΠΑΡΑ ΤΟΥ
ἘΝΘΗΜΟΤΑΤΟΥ Κ(ΑΙ) ΕὐΓΕ/ΝΕΣΤΑΤΟΥ ΚΥΡΙΟΥ Κῶρ ΑΝΑ
ΓΝΟ'ΣΤΗ.

1. Τὸν ναόν, διασώζοντα τότε πληρέστερον τὸν γραπτὸν του διάκοσμον, καὶ τὴν ἐπιγραφὴν μνημονεύει ὁ Σ. ΚΟΥΓΕΑΣ, ἔ.ἀ. 286, 287.

- 3 Το(ν) ΔΙΑ Τοῦ ΘΕΙΟΥ ΒΑΠΤΙΣΜΑΤΟΣ ΟΝΟΜΑΖΟΜΕΝΟΥ
 ΚΩΝΣΤΑΝΤΑΚΗ/ΔΙΑΚΗ ΤΟ ΓΕΝΟΣ ΠΟΥΡΓΑ'ΛΗΣ.
 4 ΠΑΠΑ' ΔΙΚΑΚΗΣ. εἰς ΒΟΗ'ΘΕΙΑΝ ΑΥΤΟῦ ΣΥΝ ΤΗ ΣΥΜΒΙ'Α
 ΤΩΝ/ΤΕΚΝΩΝ Κ(ΑΙ) Τ(ΩΝ) ΓΟΝ[ΕΩΝ]
 5 Κ(ΑΙ) ΕΙΣ ΨΥΧΗΚΗ'Ν ΚΩΤΙΡ(ΑΝ) ΑΥΤΩΝ
 6 ἔτοι' Ἀπὸ Χ(ΡΙΣΤΟ)Υ
 7 ΑΨ(Μ)
 8 νοεμβρίου
 9 ΙΒ:

ζ) Οἱ Τρεῖς Ἱεράρχαι Πραστείου (διαστ. 4.23×2.77 μ.) εἰς τὸν κῆπον τοῦ κ. Παρασκευᾶ Ξεπαπαδέα. Ἡ καμάρα κρημνισθεῖσα ἀντικατεστάθη διὰ ξυλίνης στέγης. Ὁ ναὸς ἔχει κτισθῆ κατ' ἰσόδομον σύστημα διὰ μεγάλων λαξευτῶν πωρολίθων. Χαμηλὰ οἱ τοῖχοι ἔχουν λίθινα ἐδώλια εἰς τὸ ὕψος τῶν ὁποίων εὐρίσκεται καὶ τὸ ἱερόν. Τοιχογραφίας φέρει τὸ μνημεῖον εἰς τὸν ἀνατολικὸν τοῖχον καὶ εἰς μέρος τοῦ βορείου καὶ νοτίου. Ἐκατέρωθεν τῆς ἀψίδος τοιχογραφίαι τῶν δεσποτικῶν εἰκόνων· ἄρα ὁ ναὸς δὲν εἶχε τέμπλον. Παρὰ τὴν παράστασιν τῆς Ἀγίας Ἐλένης ἡ δωδεκάστιχος ἐπιγραφή:

δεῖσις | τοῦ δοῦ | λου τοῦ | Θ(εο)ῦ κων | σταντί | χουσάκΗ | συν τη | συμβι | α
 κ(αί) τ(ῶν) | τεκν(ων) | αὐτοῦ | αψμΓ

η) Ἡ Ἀγία Τριάς (διαστ. 7.27×3.40 μ.) ἐντὸς τοῦ χωρίου Πραστεῖον, ἐπεσκευασμένος ναὸς μὲ κτιστὸν τέμπλον καὶ τοιχογραφίας. Εἰς τοὺς μακροὺς τοίχους, χαμηλὰ κατὰ τὸ δυτικόν των ἡμισυ, σκηναὶ κολασμένων. Εἰς τὰ ἀνώτερα τμήματα παραστάσεις ἐκ τοῦ δωδεκάορτου ἀνάμεικτοι μὲ Μαρτύρια. Ὡς συνήθως, εἰς τὸ μέσον τῆς καμάρας ὁ Παντοκράτωρ. Ἐπὶ τῆς ἀψίδος ἐκ τῶν ἄνω ἡ Βλαχερνίτισσα, ἡ Ἀγγελικὴ Λειτουργία, ἡ Κοινωνία τῶν Ἀποστόλων, καὶ οἱ συλλειτουργοῦντες ἱεράρχαι ἑκατέρωθεν τοῦ Ζωηφόρου Ἄρτου. Εἰς τὴν κόγχην τῆς Προθέσεως ὁ Ἐπιτάφιος Θρῆνος καὶ ὑπ' αὐτὸν ἡ Ἀκρα Ταπείνωσις. Ὑπὲρ τὸ νότιον παράθυρον ἐπὶ λευκοῦ βάθους ἡ κτητορικὴ ἐπιγραφή¹ (διαστ. 0.65×0.66 μ.) ἐκ 19 στίχων (πίν. 167β):

1. Τὴν ἐπιγραφὴν ἔχει δημοσιεύσει μὲ σχόλια ὁ Β. ΠΑΤΡΙΑΡΧΕΑΣ, Δίπτυχον τῆς Ἑθνεγερσίας, 606 - 607 ἄνευ διαστολῆς τῶν στίχων, ἀλλαχοῦ διατηρῶν τὴν ὀρθογραφίαν καὶ ἀλλαχοῦ διορθῶντων ὀρθογραφικὰ λάθη. Ὡσαύτως ἀναγινώσκει ἐν στίχῳ 4 Πυργάλη, 9 γυρεύει, μία (μισή); τρίχα, 10 ὄλην τὴν ἁγίαν Τριάδα, 12 Δημητρούλεοι, 13 κώδικα, 13α μέρος τι νὰ ἔχι, 14 ἴδι καί, μὴνί, 17 ὀνομαζόμενον (τὸ λιγοστό), τὸ ἀφιερῶνω (μὲ τίς ἐλιές του).

Ὡς πρὸς τὰ σχόλια καὶ μάλιστα τὸν τόπον, ὅπου ὁ Γεράσιμος ἀρχιερέτευσεν, ὑπάρχει ἀντίφασις τις μεταξὺ τῶν λεγομένων ὑπὸ τοῦ Πατριαρχεᾶ ἐν σ. 607 καὶ 611.

ἌΝΗΓΕΡΘΗ ΕΚ ΒΑΘΡΩΝ ΓῆΣ, ἌΝΗΣΤΟΡΗΘΙ· Ὁ ΤΟῦ ΘΕΙΟΥ ΕΠΙΣΕΠΤΟΣ
 ΠΑΤΕΡ ΤΗΣ ἉΓΙΑΣ ΕΝ ΔΟΞῃ ΚΑΙ ΟΜΟΧΟΙΣ Τριάδος· Διὰ ἑξόδου ΚΑΙ ΣΥΝΔΡΟ-
 ΜΕΙΣ ΚΑΙ ΚΟΠΗ. ΠΑΡ ΤΟΥ ΘΕΟΦΙΛΕΣΤΑΤΟΥ ΕΠΙΣΚΟΠΟΥ· ΚΥΡΙΑΚΟΥ ΠΑΤΕΡ
 ΚΑΙ ΚΗ ΠΑΡ ΤΗΝ ΕΚ ΧΩΡΑΣ ΠΡΑΓΜΑΤΙ· ΕΙΣ ΜΝΗΜΟΣΥΝΟΝ Ἀντὶ τῆς
 ΧΗΚΗΣ ΝΩΤΗΡΑΝ· ΚΑΙ ΤΟΝ ΕΣΩΜΕΝ· Ὁ ΔΥΤΕΡΟΣ ΕΠΙΣΚΟΠΟΣ Ὁ ΔΕ
 ΚΟΠΗΣ ΕΞΟΔΟΣ Εἰς ὅτι ΠΑΠΟΚΤΙΣΕ ὅταν ἡλθε ἐδὸ ΚΥΝΙΤΑ ΚΑΙ
 ΜΙΤΑ ΕΞΟΔΟΝ ΤΟΥ ΚΟΠΗΣ Εἰς ὅτι ΠΑΠΟΚΤΙΣΕ ὅταν ἡλθε ἐδὸ ΚΥΝΙΤΑ ΚΑΙ
 ΔΙΝΙΟΝ ΔΙ ΤΗΝ ΚΥΒΕΡΝΗΣΙΝ ΕΙΣ ΧΕΙΡΑΣ ΤΗΣ ΠΑΤΕΡ ΤΗΣ ΜΕΡΤΗΚΟΥ ΤΗΣ ΠΑΤΕΡ
 ΤΗΣ ΜΕΡΤΗΚΟΥ Εἰς ὅτι ΠΑΠΟΚΤΙΣΕ ὅταν ἡλθε ἐδὸ ΚΥΝΙΤΑ ΚΑΙ
 ἌΝΗΣΤΟΡΗΘΙ Εἰς ὅτι ΠΑΠΟΚΤΙΣΕ ὅταν ἡλθε ἐδὸ ΚΥΝΙΤΑ ΚΑΙ
 ΟΥΔΕΝΟΣ Εἰς ὅτι ΠΑΠΟΚΤΙΣΕ ὅταν ἡλθε ἐδὸ ΚΥΝΙΤΑ ΚΑΙ
 ΜΕΡΤΗΚΟΥ Εἰς ὅτι ΠΑΠΟΚΤΙΣΕ ὅταν ἡλθε ἐδὸ ΚΥΝΙΤΑ ΚΑΙ
 ΤΑ ΟΣΑ ΕΓΡΑΨΗΤΑΙ Εἰς τὸν μὲν ὁμοῦς τῆς παρὰ σαλῶσιν
 ἀρχιερέως ἑκαστοῦ πρεσκοπιθεῖν· ἡ δὲ τὰ τέμματα τὰς ἀστροφίας τῶν
 τὰ τὰ λοιπὰ τὰ κληρονομία -- ἔτι ἀπὸ ΧΥ - ΑΨΜΕ - ΜΗΝ ΜΑΙΣ - Ε -
 : Διαχειρὸς ἐν ἑκαστῇ τῇ ἀματρῶς δὲ λεμπερδάκη
 ἐμπροσὶς τῆς ἀματρίας δὲ τοιαύτης οὐ μαζομερτολίστο αἰφίρου·
 εἰς τὴν ἀπομτρία δὲ οὐ πειρματρεϊκουμ δὲ κμερτηκου δ

Ἡ ἐπιγραφή κατὰ μεταγραφὴν ἔχει ὡς ἑξῆς¹:

Ἀνηγέρθη ἐκ βάθρων γῆς καὶ ἀνηστορήθι οὗτος ὁ θεῖος καὶ πάνσεπτος
 πατὴρ τῆς Ἁγίας ἐνδόξου καὶ ὁμοουσίου Τριάδος διὰ ἑξόδου καὶ συνδρο-
 μείς καὶ κόπου παρὰ τοῦ θεοφιλεστάτου ἐπισκόπου κυρίου Γερα-
 σίμου πα(πα)ληα-
 5 κάκη Πουργάλη ἐκ χώρας Πραστίου εἰς μνημόσυνον αὐτοῦ καὶ ψυ-
 χηκὴν σωτηρίαν καὶ τῶν γονέων αὐτοῦ. Ὁ αὐτὸς ἐπίσκοπος ὅλους
 τους
 κόπους καὶ ἑξοδες καὶ ὅλα ὅτι ἀπόκτισε ὅταν ἦλθε ἐδὸ κυνιτὰ καὶ
 ἀκύ-
 νιτα ἔξο ἀπὸ τοῦ μερτηκοῦ τοῦ πατέρα του ὅλα τὰ ἀφιερῶνι ἐδὸ εἰς τὴν
 Ἁγίαν Τριάδα καὶ παρα-
 δίνι ὅλλι τους τὴν κυβέρνισι εἰς χεῖρας τῆς· ἀπο δὲ το μερτηκὸ τοῦ πατέρα

1. Κατὰ τὴν μεταγραφὴν τῆς ἐπιγραφῆς αὐτῆς ἡ στίξις εἶναι ἰδική μου.

10 του να μὴν ἔχει να γυρεῦσι κανεῖς μιτε μισι τρέχα, μόνων τὰ ἀφίνι τῶν
 ἀδελφ(ῶν) κ(αὶ) τῶν
 ἀνεψιῶν του, ἀπὸ δὲ τὴν Ἀγίαν Τριάδα νικοκυρίο να μὴν ἔχουν μόνον νὰ
 εἶναι κυνὶ ἐν-
 ορία ὅλης τῆς χώρας κ(αὶ) αὐτοὶ ἐπίτροποι ὁ παπ(ὰ) οἰκονομος κ(αὶ)
 Γιάνης κ(αὶ) ὁ Ἀναγνώστης Δη-
 μητρουλέ(ας) κ(αὶ) οἱ τρεῖς Τρουπιάνοι κ(αὶ) αὐτοὶ ἐπιτρόποι, ὁ κὺρ
 Παναγιότης, ὁ κὺρ Τζανέ-
 τος κ(αὶ) ὁ κὺρ Δημητράκης.* τὰ ὅσα ἐγραύθησαν ἐδὸ εἰς τὸν κόνδυκα
 ὥσσης παρασαλεύσι ὃ χαλάσι μέρος ἦνα
 ἔχει τὴν κατάρα τῆς ἁγίας τριάδος κ(αὶ)
 τοῦ

15 ἀρχιερέως Γερασίου, προκοπι θεοῦ μὴν ἰδὶ τὰ τέκνα του ὀρφανὰ κ(αὶ)
 ἢ γυνὴ χήρα κ(αὶ) τὰ ὑπάρχον-
 τα του ἄλλοι νὰν τα κληρονομήσουν — — Ἔτι ἀπὸ Χ(ριστο)ν — αψμε
 μὴν μαῖτον. κ.

: δια χειρὸς νικολάου νομητζῆ κ(αὶ) ἀναγνώστου σελεμπερδάκη
 ἐμπρος ἡς τὴν ἁγίαν τριάδα το λαχίδι ονομαζομενον το λιστο το αφιε-
 ρον[ω]

εἰς τὴν ἁγίαν τριάδα οπου εἶναι πατρικον μου κ(αὶ) μερτηκο μου.

Εἰς τὸν ἀνατολικὸν τοῖχον παρὰ τὴν βόρειον γωνίαν τὸ δίπτυχον:

ΜΝΗΣΘΗΤΙ

κύριε:

ΓεραCίΜου Ἀρχιε

γριγορίου ἀρχι

ρέος· νεοφΗτου μο

ερέος κ(αὶ) τ(ῶν) γωνε(ων)

ναχον τΗс συμβι(ας)

αὐτοῦ

5 τ(ῶν) γωνέ(ων) κ(αὶ) των τέκνων

σωφρονί(ας) μονα

κυριάκΗ κ(αὶ) τ(ῶν) γω

χοῖς κ(αὶ) τ(ῶν) γωνέων

νεων. ἀργεντίνας

αὐτ(ῆς).

Ἀφιερώσεις ὑπάρχουν πολλαὶ εἰς πολλὰς τοιχογραφίας. Οὕτως εἰς τὸν
 Παντοκράτορα:¹

1. Τὴν ἐπιγραφὴν παρηλλαγμένην φραστικῶς ἔχει δημοσιεύσει ὁ αὐτός, ἔ.ἀ. 606. Ὁ
 αὐτός, ἔ.ἀ. 613 καὶ περὶ τῆς ἐκ Παλαιολόγων καταγωγῆς τῶν Τρουπάκηδων.

[Μνήσθητι]

Κ(ύρι)ε Παντοκράτωρ

τοῦ δοῦλου σου τοῦ εὐγενῆ

κῦρ Δημητράκη τρουπακη παλαιο

[λόγου] συν τι συμβία τ(ῶν) τεκνων κ(αὶ) τῶν

γονεων αὐτοῦ — α ψ μ ε

Εἰς τὴν Ἀκραν Ταπείνωσιν:

μνΗσθΗτι Κ(ύρι)ε του δοῦ

λου σου τζανέτου

σὸν ΤΗ συμβία των

τέκν(ων) κ(αὶ) τ(ῶν) γωνεων

5 αὐτοῦ.

Εἰς τὸν Εὐαγγελισμόν:

ἀνηστορίθη ὁ εὐαΓΓελι

σμὸς κ(αὶ) Η γενησις δια ε

ξόδου τοῦ θεοφιλεστάτου

ἐπισκόπου κ(υρίο)υ γρηγορίου

εκ πολεος σταυροπιγΗου

ζαρονάτας. το Επικλην πο

λιγύνης: α ψ μ Γ

Εἰς τὴν Βάπτισιν:

δεησις τοῦ δουλου τοῦ Θεοῦ στρα

τΗγΗ ἱερομονάχου καλοβὶ

στι

Ὁ ναὸς ἔχει μέγαν περίβολον, τοῦ ὁποίου ὁ πυλὼν, ὁ εὐρισκόμενος εἰς τὴν δυτικὴν πλευράν, φέρει τοιχογραφίας.

θ) Ὁ ναὸς τῆς Μεταμορφώσεως τοῦ Σωτῆρος* εἰς Ξωχώρι μὲ νεωτέραν πρόχειρον στέγην, διασώζων γραπτὸν διάκοσμον. Αἱ τοιχογραφίαι τοῦ κτιστοῦ τέμπλου, ἀφιέρωμα προφανῶς τοῦ κῦρ δΗμΗτράκΗ ΤρουπάκΗ, φέρουν τὴν

χρονολογίαν 1748. "Αλλη τοιχογραφία, εὕρισκομένη ἐντὸς κόγχης περὶ τὸ μέσον τοῦ νοτίου τοίχου, φέρει τὴν ἐπιγραφὴν¹:

1736 Δεῖσις του δ[ού]
λου του Θ(εο)ῦ χρ[υς]
ανθου ιερε[ως]
σὺν τῇ πρε[σβυ]
τέρα καὶ τέκνων

ι) 'Ο "Αγιος Νικόλαος Μηλέας (διαστ. 9.11×3.88 μ.), κατάγραφος. Ἡ ὑπὲρ τὴν νότιον θύραν γραπτὴ κτητορικὴ ἐπιγραφὴ διαστάσεων περίπου 0.76 μ. \times 0.36 μ. ἔχει δημοσιευθῇ μετὰ σχολίων ὑπὸ Δικ. Βαγιακάκου, ἔ.ἀ. σ. 170. 'Ο αὐτός, ἔ. ἀ., ἐδημοσίευσε καὶ ἄλλας ἐκ τοῦ ναοῦ ἀφιερωτικὰς ἐπιγραφάς, εἰς τὰς ὁποίας ὑπάρχει καὶ ἡ χρονολογία 1743. Εἰς τὸν νότιον τοῖχον δυτικῶς τῆς θύρας παρὰ τὸν Ἀρχάγγελον Μιχαήλ ἐπιγραφὴ, διαστ. 0.27×0.23 μ.:

Θεοῦ στρατηγός εἰμι
καθοπλησμένος βλέπ(ων) ἰλ
αὐτὸς τοῦς καλοῦς. προσιὼν
τας. του δὲ ναου ὑπαρχο φύ
5 λαξ μέγας. ὁ βουλευθῆς δὲ
καταδικασε τουτ(ον). τῇν
ρομφέα μου κατ αυτ(οῦ) ἐπι
στρεψο

Ἐπὶ τοῦ βορείου σκέλους τῆς καμάρας τοῦ ἱεροῦ, μεταξὺ τῶν προφητῶν Ἡλία καὶ Ἐλισαίου, παρὰ τοὺς πόδας των, ἡ χρονολογία διὰ λευκῶν ἀριθμῶν 1749.

Διὰ τὴν ἐγγάρακτον ἐπιγραφὴν ἐπὶ τῆς πλακὸς τῆς ἁγίας Τραπεζῆς, τὴν ἀναγομένην εἰς τὸ β' ἡμισυ τοῦ 11ου αἰ., θὰ γίνῃ λόγος ἀλλαχοῦ. Ἡ ἐπιγραφὴ μνημονεύουσα ναὸν Ἀγίου Νικολάου ὑποδεικνύει ἴσως ὅτι ὁ μεταβυζαντινὸς ναὸς ἀντικατέστησεν ἄλλον παλαιότερον.

1. "Αλλη ἐπιγραφὴ ὑπὲρ τὸ νότ. παράθυρον, πεντάστιχος, λέγει: *Ἡ ἐκκλίσια πρεποὶ νὰ Ἦνε καλά σκεπασμενη. νὰ μὴν ἐμπενει τὸ νερο καὶ χαλὰ τὴν ζωγραφία καὶ ὅταν θέλι νὰ σαροθὶ πρότα νὰ βρεχετε κ(αὶ) "Ἦστερα νὰ σκουπίσετε δια νὰ μὴν σικογετε 'Ἡ σκονη κ(αὶ) σκε παζη τῇ 'Ἱστορία- - - - -*

7. ΕΙΣ ΤΥΠΟΝ ΔΙΔΥΜΟΥ ΚΑΜΑΡΟΣΚΕΠΑΣΤΟΥ ΕΚΚΛΗΣΙΑΣ

Ὁ ναὸς τοῦ Ἀγίου Σπυρίδωνος καὶ τοῦ Ἀγίου Βασιλείου εἰς Πραστεῖον. Ἡ στέγη τοῦ νοτίου τμήματος, ἀφιερωμένου εἰς τὸν πρῶτον Ἀγιον, ἔχει ἀντικατασταθῆ διὰ μονορρύτου, ἐκ κεράμων. Ἀντιθέτως σώζεται ἡ καμάρα τοῦ Ἀγίου Βασιλείου. Τὸ δάπεδόν του ἔχει λαξευθῆ ἐπὶ τοῦ φυσικοῦ πώρου, οὕτως ὥστε νὰ καταλείπωνται παρὰ τοὺς μακροὺς τοίχους χαμηλὰ ἐδῶλια. Πρὸ τοῦ ἀνατολικοῦ τοίχου διαμορφοῦται φυσικὴ ἐξέδρα. Οἱ δύο ναοὶ ἐπικοινωνοῦν διὰ μικρᾶς καὶ στενῆς θύρας μὲ εὐθύγραμμον ἀνώφλιον. Τὸ κτήριον ἔχει οἰκοδομηθῆ διὰ λαξευτῶν, μεγάλων ὀρθογωνισμένων παρολίθων, ὡς δὲ προδίδει καὶ ἡ πρόσοψις (πίν. 168α) εἶχεν ἐξ ἀρχῆς κτισθῆ ὡς δίδυμος ναός. Ὁ δυτικὸς τοῖχος ἔχει δύο τοξωτὰς θύρας εἰσαγούσας εἰς ἑκάτερον τῶν ναύσκων καὶ τρεῖς ὀρθογωνίους κόγχας, ἐκ τῶν ὁποίων αἱ δύο ἀκραῖαι διαμορφοῦνται ὑπὲρ ἑκάστην θύραν καὶ ἡ μεσαία ἐστὶ ὑψηλότερον. Ὑπὸ τὴν στέγην τὸν ναὸν περιθεεῖ λοξό-τμητον πώρινον γεῖσον. Αἱ δύο ἀψίδες εἶναι τρίπλευροι. Αἱ διαστάσεις τοῦ Ἀγίου Σπυρίδωνος 5.16×2.44 μ. καὶ τοῦ Ἀγίου Βασιλείου 5.16×2.45 μ. Οἱ ναοὶ διασώζουσι τοιχογραφίας εἰς τὸν ἀνατολικὸν τοῖχον καὶ εἰς τὸ παρ' αὐτὸν τμήμα τοῦ βορείου. Δὲν εἶχον διακοσμηθῆ ὅλαι τῶν αἰ ἐπιφάνειαι.

Ἡ κτητορικὴ ἐπιγραφή τοῦ Ἀγίου Σπυρίδωνος (διαστ. 0.735×0.227 μ.) πεντάστιχος σώζεται ὑπὲρ τὴν θύραν:

ἈΝΗΓΕΡΘΗ ΕΚ ΒΑΘΡΩΝ ΓῆΣ Κ(ΑΙ) ΑΝΕΙΣΤΟΡΗΘΗ ΟΥΤΟΣ
 Ο ΘΕΙΟΣ Κ(ΑΙ)
 ΠΑΝΣΕΠΤΟΣ ΝΑΟΣ. ΤΟΥ ΕΝ ΑΓΙΟΙΣ ΠΑΤΡΟΣ ΗΜ(ΩΝ) ΣΠΥ
 ΡΙΔΩΝΟΣ ΤΟΥ ΘΑΥΜΑ
 ΤΟΥΡΓΟΥ ΔΙΑ' ΕΞΟΛΟΥ ΤΟΥ ΚΥΡ ΑΝΑΓΝΩΣΤΗ ΔΗΜΗΤΡΟΥ
 ΛΑΚΙ Π(Α)ΠΑ' ΛΙΑΚΙ ΠΟΥΡ
 ΓΑ' ΑΙ ΕΙΣ ΒΟΗΘΙ(ΑΝ) ΑΥΤΟΥ Τ(ΗC) CΥΜΒΙ(ΑC) Κ(ΑΙ) Τ(ΩΝ)
 ΤΕΚΝ(ΩΝ) Κ(ΑΙ) ΕΙΣ ΜΝΗΜΩ' ΣΥ
 Ν(ΟΝ) Τ(ΩΝ) ΓΟΝΕ(ΩΝ) ΑΥΤΟΥ:

5 — εν ἐ[τει] ...4 μΗνῖ ἰουλιου .7. [χ]εῖρ ἀναΓνώστου ΔνμαΓγελακι. εκ
 κουτοίΦαΡι

Ὑπὲρ τὴν κόγχην τῆς Προθέσεως τοῦ Ἀγίου Βασιλείου, ἀνοιγομένην ἐπὶ τοῦ βορείου τοίχου ἡ ἐπιγραφή:

† Η ΑΓΙΑ Προθεσις τοῦ ἐν ἀγίοις π(ατ)ρ(ὸ)ς Ημῶν Βασιλείου.
 μΗσθΗΤΙ κ(ύρι)ε των δοῦλων σου· Θωμὰ σὺν ΤΗ συμβία τῶν τέκνων

κ(αὶ) τῶν Γονέων αὐτοῦ: ----- Θεωδόρου γερασίου ἀρχιερέως
κατερίνα. ΠαΓονα---

Ἐπὶ τοῦ νοτίου τοίχου παρὰ τὸ ἱερὸν εἰκονίζεται ὁ *Πρόδρομος* καὶ δυτικώ-
τερον ἀπέναντι τοῦ Ἁγίου Βασιλείου ὁ Ἅγιος *Θωμᾶς*. Ἀριστερὰ τῆς δεξιᾶς
τοῦ χειρὸς ἐπὶ τοῦ πρασίνου βᾶθους ἐπιγραφὴ ἐκ 13 στίχων:

ανΗγέρθΗ εκ θεμελΗ'ον κ(αὶ)

[ανι]στορΗΘΗ --- ρον. ζωγρα

τοῦ ἁγίου Βασιλείου

5 κ(αὶ) α[γιου] σπ[υ]ριδωνοσ.δι

α εξόδου του ευ

γενεστάτου κ(υρίο)υ κῡρ

ἀναγνόστΗ δΗμΗ

τρουλέα. εἰς βοΗ

10 θειαν αὐτοῦ

ᾱ ψ̄ μ̄ Γ̄

Ἄλλη ἐπιγραφὴ ὑπῆρχεν εἰς τὸν δυτικὸν τοῖχον, ὑπὲρ τὴν θύραν. Εἰς τὸν
τελευταῖον στίχον ἀναγινώσκεται ἐπώνυμον προφανῶς τοῦ ἁγιογράφου

-----[Δημ]αΓγελεα εκ Κουτ[ή]ΦΑΡ[Η]

8. Εἰς ΤΥΠΟΝ ΜΟΝΟΧΩΡΟΥ ΕΥΛΟΣΤΕΓΟΥ ΝΑΟΥ

α) Ὁ ναὸς «Ἁγίου Θεοδώρου» (διαστ. 7.90×3.30 μ.), εἰς χωρίον Λάκκος, ξυλόστεγος¹, μὲ ὀρθογώνιον ἐξωτερικῶς ἀψίδα καὶ κτιστὸν τέμπλον, κοσμού-
μενον ὑπὲρ τὰς Δεσποτικὰς εἰκόνας μὲ γραπτὴν Μεγάλην Δέησιν. Ἀριστερά,
ἐπὶ τοῦ βορείου τοίχου καὶ παρὰ τὸ τέμπλον ἡ τοιχογραφία τῶν Ἁγίων Θεο-
δώρων ἐφίππων, ἐνηγκαλισμένων. Ἐκ τῶν ἄλλων τοιχογραφιῶν ἐνδιαφέρου-
σα ἡ ἐπὶ τοῦ δυτικοῦ τοίχου πολυπρόσωπος Σταύρωσις, δέησις τοῦ δούλου
τοῦ Θεοῦ *Στρατηγούλη Ζερβέα*. Εἰς τὸν βόρειον τοῖχον ἡ κτητορικὴ ἐπιγραφὴ
(0.75×0.34 μ.) ἐκ 14 στίχων (πίν. 169α).

1. Ὅτι ὁ ναὸς ἀρχῇθεν ἦτο ξυλόστεγος φαίνεται ἐκ τῆς παρὰ τὴν στέγην διακοσμητικῆς
ταινίας, ὀριζοντίου κατὰ τὰς μακρὰς πλευρὰς καὶ γωνιώδους, ὡς εἰς ἀέτωμα, κατὰ τὰς
στενάς.

.....ΟC ΝΑΟΣ ΕΓΓΛΩΝ -----
 ΤΥΡΩΝΟΣ Κ(ΑΙ) ΣΤΡΑΤΗΛΑΤΟΥ. ΠΑΡΑ ΤΩΝ ΠΑΡΕΥΡΕ-----
 ΜΟΝΗΣ ΤΑΥΤΗΣ, ὙΣ ΒΟΗΘΙΑΝ ΑΥΤ(ΩΝ) Κ(ΑΙ) ΨΥΧΗΚΗΝ
 ΚΩΤΗΡΙΑΝ. ΟΜΗΟΣ
 Κ(ΑΙ) ὩΣΟΙ ΕCΥΝΗΡΓΗΣΑΝ ὙΣ ΤΟ ΑΥΤΟ ΕΡΓΩΝ ΕΝ ΕΡΓΩ
 Κ(ΑΙ) ΛΟΓΩ ΔΟ'Υ Α'ΥΤΟΙΣ
 5 δ ΚΥΡΙΟΣ ὙC Τ(ΗΝ) ΒΑΣΙΛ'Υ'ΑΝ Τ(ΩΝ) ΟΥΡΑΝΩ'Ν ὙC ΓΕ
 ΝΗΤΟ ΠΑ'ΝΤΑΣ ἙΜΑ'Σ ΕΠΙ
 ΤΟΙΧΥ'Ν ΑΜΗΝ .: ~ΕΤΟΣ, ΑΠΟ Χ(ΡΙΣΤΟ)Ν Α Ψ.Δ νοευρίου:
 ~ 17¹

⊕ H εκκλησία πρῶτα νὰ βρέχεται καλὸς κ(αὶ) ἴστερα νὰ σαρόνεται
 συνκόνεται
 ο κονηορτὸς κ(αὶ) φθῆρι τ(ῆν) ἡστορίαν ἀκόμα κ(αὶ) δαδι κ(αὶ) ἦτη αλο
 πραγμα [α]κ[α]θαρτο κ(αὶ) βρο
 μησμένω νὰ μὴν ἀνάπτουν μέσα εἰς τὴν ἐκκλησίαν, κ(αὶ) ἡ σκέπη τοῦ
 ναοῦ νὰ ἦναι καλὰ διορθομένη
 10 διὰ νὰ φυλάσεται ἄβλαβη Η ζωγραφία κ(αὶ) ἰδοὺ πού τα γράφωμε ξεκα
 θαρα διὰ νὰ μὴν προ
 φασήζεται τὴνὰς πῶς δὲν τόξευρεν. δστΗς δὲ ἀπο αὐδάδιαν δεν ποιεὶ ὅς
 ἄνοθεν Η ἄΓΙΗ
 θέλει τοῦ το ανταποδόσουνε κ(αὶ) ἐδὸ κ(αὶ) εἰς τ(ὸν) μελωντα αἰῶνα
 κ(αὶ) ἀσ ωρεται. εξερέτος ἰοι +ερῆς ναν το φυλασουν

β) Ὁ ναῖσκος τῆς Παναγίτσας (διαστ. 5.60×2.40 μ.) εἰς τὸν συνοικισμὸν
 Φαγριάνικα τῆς Μηλέας, ξυλόστεγος μὲ κτιστὸν τέμπλον (πίν. 168β). Τὸ μονό-
 λοβον τοξωτὸν παράθυρον τῆς ἡμικυκλικῆς ἀψίδος πλαισιώνει ὀδοντωτὴ ται-
 νία ὀριζοντιουμένη ἐκατέρωθεν αὐτοῦ. Τοιχογραφίαι σώζονται εἰς τὸ κτιστὸν
 τέμπλον καὶ εἰς τὸ ἱερόν. Ἐπὶ τῆς ἀψίδος ὑπὸ τὴν Πλατυτέραν ὁ Χρυσόστομος
 καὶ ὁ Βασίλειος μὲ πολυσταύρια φαιλόνια. Μεταξὺ των ἐπιγραφῶν δίστιχος κα-
 τεστραμμένη κατὰ τὸ δεξιὸν τῆς ἄκρον²:

ΔΕΗC[IC] ΤΟΥ ΔΟΥΛΟΥ ΤΟΥ -----
 ΦΑΓΡΙ Κ(ΑΙ) ΤΗΣ -----

1. Πιθανὸν ἡ χρονολογία εἶναι ἐλλιπὴς καὶ ἐσβέσθη ὁ ἀριθμὸς ὁ δηλῶν τὰς δεκάδας.
2. Ὁ ἀναφερόμενος εἰς τὴν ἐπιγραφὴν Φάγρης ἀνῆκε προφανῶς εἰς τὴν οἰκογένειαν,
 ἐκ τοῦ ὀνόματος τῆς ὁποίας ὁ συνοικισμὸς ἐκλήθη Φαγριάνικα.

Ἐκατέρωθεν τῆς ἀψίδος ὁ *Εὐαγγελισμός*. Μεταξὺ τῶν ποδῶν τοῦ Ἀγγέλου ἐπὶ τοῦ ἐδάφους τρίστιχος ἐπιγραφή:

μνίσθητι κ(ύρι)ε τη[ς] ψυχ(ῆς) τον δου
λον σου διμιτριου κ(αὶ) θεοδώρου
Εὐστρατίου κ(αὶ) μ(ητ)ρός

Αἱ τοιχογραφίαι δύνανται, νομίζω, νὰ ἐνταχθοῦν εἰς τὸν 16ον αἰῶνα.

Φορηταὶ εἰκόνες

Αἱ ἐπισημανθεῖσαι φορηταὶ εἰκόνες οὔτε πολλαὶ εἶναι, οὔτε πολλοῦ λόγου ἄξιαι, ἀνάγονται δὲ ὅλαι εἰς τοὺς μετὰ τὴν Ἀλωσιν ὑστέρους χρόνους. Ἐκ τούτων σπουδαιότεραι εἶναι:

α) Εἰς τὸν ναὸν τῆς Μεταμορφώσεως τοῦ χωρίου Ξωχώρα¹:

1. *Εἰκὼν τοῦ Προδρόμου*, διαστ. 0.89 × 0.56 μ. Κάτω, μεταξὺ τῶν ποδῶν τοῦ Ἀγίου ἡ ἐπιγραφή:

ΔΕΗΣΙΣ Του δουλου Του Θ(εο)ῦ
του κῦρ τζανέτου Τρουπακι
συν ΤΗ συμβία κ(αὶ) τῶν τεκνον αυτοῦ
εἰς βοθηιαν αυτων: α ψ μ δ

2. *Εἰκὼν Ὁδηγητρίας* (ἐν προτομῇ), διαστ. 0.954 × 0.743 μ., μετὰ τὴν ἐπιγραφήν «*Ἡ Πάντων Ἑλπίς*». Ἀριστερὰ καὶ δεξιὰ τῆς Παναγίας ἐπὶ τοῦ χρυσοῦ βάθους δι' ἐρυθρῶν γραμμάτων ἀντιστοίχως αἱ ἐπιγραφαί:

ΔΕΗΣΙΣ Τ(ΩΝ) ΔΟΥΛΩΝ ΤΟῦ ΜΝΙΣΤΗΤΙ Κ(ΥΡΙ)Ε ΤΟΥ ΔΟΥ
Θ(ΕΟ)Υ

ΗΛΙΑ ΦΟΥΝΤΑ'ΚΥ, CHν

ΔΟΥ ΟΟΥ ΔΙΑ ΠΡΟΣ

Τ(ΩΝ) ΤΑΙΚΩΝ ΑΥΤΟΥ

ΒΕΙΩΝ ΤΗΣ ΕΠΕ

ΠΑΝΑΓΙΟ'ΤΙ, Κ(ΑΙ)

ΡΑΓΙΑΣ Θ(ΕΟΤΟ)ΚΟΥ

5 ΔΗΜΗΤΡΙ, ΜΕ

ΣΤΡΑΤΗΓΟΥΛΙ ΦΟΥΝ

ΤΑ ΤΗΣ ΣΥΜΒΗ'

ΤΑ'ΚΥ, CHν

ΑΙΣ ΑΥΤΩΝ

ΤΙ ΜΗΤΡΙ ΑΥ'

1. Βλ. ἀνωτ. σ. 242. Καὶ ἀφοῦ ὁ λόγος διὰ τὸ Ξωχώρα ἄς σημειωθῇ ὅτι ὁ Β. Δ. ΠΑΤΡΙΑΡΧΕΑΣ εἰς τὰ πέντε χωρία τῆς κοινότητος Ἐξωχωρίου ἐπαρχίας Καλαμῶν (1969) (πολυγραφημένον μελέτημα) ἀναφέρει (σ. 39) ὅτι κατέγραψεν 100 ναοὺς τῆς περιοχῆς. Αὐτόθι ἀναγράφει καὶ τοὺς λόγους τοῦ μεγάλου των ἀριθμοῦ.

<i>K(AI) T(ΩN) TAĪKv(ΩN)</i>	<i>TOȲ EIS MNH</i>
<i>EIS BOEĪΘI</i>	<i>MOCI}v}NΩv</i>
10 <i>AN AYTΩ̄N</i>	<i>AYTΩ̄v.</i>
<i>K(AI) ΨYXH</i>	<i>K(AI) ΨYXH</i>
<i>KH'N CΩ</i>	<i>KH'v TOYS</i>
<i>TIPIA</i>	<i>CΩTHPI</i>
<i>AΨΠE</i>	<i>A....</i>
15	<i>1785</i>

Αἱ εἰκόνες τῆς Παναγίας καὶ τοῦ Χριστοῦ, περὶ τῆς ὁποίας ὁ λόγος ἐν συνεχείᾳ, ἔχουν εἰς τὸ μέσον τῆς κάτω πλευρᾶς συνεχόμενον ξύλον-λαβὴν, πιθανῶς χρησιμεῖον διὰ νὰ κρατῶνται ἐκεῖθεν κατὰ τὰς λιτανείας. Τὸ ξύλον τῆς πρώτης εἰκόνης φέρει εἰς τὴν πρόσοψίν του τὴν ἐπιγραφὴν:

HΠE.
[Δ]EHCIS
TΩ'v ΔOY
λων TOȲ
 5 *Θ(EO)Ȳ TΩN,*
[K]AT[I]KOv
vTων Ev
TI XΩPA
TAȲTHN
 10. *1785.*
ια}v}νου-
αρίου.21.

3. *Εἰκὼν τοῦ Παντοκράτορος* (ἐν προτομῇ), διαστ. 0.92×0.72 μ., ἐπιτυχέστερον ἔργον τῆς προηγουμένης εἰκόνης, ἔργον τῆς αὐτῆς ἐποχῆς, ἀλλ' ἄλλου ζωγράφου.

β) Εἰς τὸν νεώτερον ναὸν τῆς Μονῆς Ἀγίων Θεοδώρων ἔξω τοῦ χωρίου Πρασσεῖον¹, ἐπὶ πτυκτοῦ προσκυνηταρίου, *εἰκὼν τῆς Κοιμήσεως* (διαστ. 0.735 × 0.543 μ.), ἔχουσα τὴν ἀφιέρωσιν:

1. Βλ. ἄνωτ. σ. 222.

[Δέησις] τοῦ δου[λου τοῦ Θεοῦ Δημη;] τράκου Π[ου]λάκν¹
 συν τη συμβύα καὶ [-----σοτυρία: 1782.

γ) Εἰς τὸν ναὸν τοῦ Ἀγίου Νικολάου Πραστείου² τρεῖς εἰκόνες* μετὰ τὴν ὑπογραφὴν: *XEIP IΩANNOY Π, Μ*,³ ἄνευ χρονολογίας, ἦτοι:

1. Βρεφοκρατούσης ἐνθρόνου μετὰ τὴν ἐπιγραφὴν «ἡ Κυρία ἡ Φανερωμένη».
 2. Τοῦ Χριστοῦ ἐνθρόνου ὡς Μεγάλου Ἀρχιερέως, μετὰ ἐντονον τὴν δυτικὴν ἐπίδρασιν εἰς τὰ ἐπὶ μέρους διακοσμητικὰ στοιχεῖα.

3. Τοῦ Ἀγίου Ἰωάννου τοῦ Βαπτιστοῦ, πτερωτοῦ. Ἡ εἰκὼν εἶναι περισσότερον τῶν ἄλλων παραδοσιακή.

δ) Εἰς τὸν ναὸν τῆς Μονῆς Μεταμορφώσεως τοῦ χωρίου Κάλυβες δύο εἰκόνες* ὡσαύτως διὰ χειρὸς Ἰωάννου Π.Μ. ἦτοι:

1. Τῆς Κυρίας τῆς Φανερωμένης.

2. Τοῦ Χριστοῦ ὡς Μεγάλου Ἀρχιερέως μετὰ τὴν χρονολογίαν ΑΩΚΒ.

Οἱ θρόνοι ἐπὶ τῶν ὁποίων κάθηνται αἱ ἱεραὶ μορφαὶ καὶ εἰς τὰς δύο εἰκόνες εἶναι βαρεῖς δυτικοῦ τύπου. Εἰς τὰς τέσσαρας γωνίας τῆς εἰκόνος τοῦ Χριστοῦ ἐπὶ νεφῶν οἱ τέσσαρες Εὐαγγελισταὶ καὶ εἰς τὴν ἄλλην ἄνω δύο Ἀγγελοὶ καὶ κάτω ὁ Δαυὶδ καὶ ὁ Ἡσαΐας.

Ἔργα γλυπτικῆς

α) Ἐκ μαρμάρου

1. Βυζαντινὰ γλυπτὰ διαφόρων ἐποχῶν ἀποκείμενα εἰς τὸν νάρθηκα τοῦ Ἀγίου Πέτρου Καστανέας.

2. Δύο ἀνάγλυπτοι βυζαντινὰ ἐνεπίγραφοι πλάκες, ἐντοιχισμέναι ἐπὶ τῆς ἄνω πλευρᾶς τῆς ἁγίας Τραπεζῆς τῶν μεταβυζαντινῶν ναῶν τῆς Μηλέας Ἀγίου Νικολάου⁴ καὶ Παναγίτσας⁵. Ἡ μία εἶναι ἔργον τοῦ μαρμαρᾶ Νικήτα. Περὶ αὐτῶν θὰ γίνῃ ἐκτενὴς λόγος ἄλλαχού.

3. Εἰς τὸν ναὸν τῶν Ταξιαρχῶν Νικόβου, συνοικισμού τοῦ Ξωχωρίου, ἐκατέρωθεν τῆς νοτίου θύρας, ἐντοιχισμένα ἀνάγλυπτα μέλη βυζαντινοῦ, ὑψηλοῦ τέμπλου, πεσσίσκοι συμφυεῖς μετὰ κιονίσκους καὶ θωράκια, ἔργα μᾶλλον τοῦ 11ου ἢ τοῦ 12ου αἰ. Κιονίσκοι καὶ γεῖσα ἔχουν χρησιμοποιοῦνθαι ὡς πλαίσια τοῦ παραθύρου τῆς

1. Πουλάνης (υἱὸς προφανῶς τοῦ Πούλου) μνημονεύεται καὶ εἰς ἐπιγραφὴν τοιχογραφίας τοῦ Χρυσοστόμου εἰς τὸν ναὸν τοῦ Ἀγίου Νικολάου Μηλέας, Δ. ΒΑΓΙΑΚΑΚΟΥ, Ἡ Μηλέα τῆς ἑξω Μάνης καὶ ἐπιγραφαὶ χριστιανικῶν χρόνων ἐξ αὐτῆς, ἔ.δ. 171.

2. Βλ. ἄνωτ. σ. 223.

3. Ἄλλας εἰκόνας ἐν Μάνῃ τοῦ αὐτοῦ ζωγράφου Ἰωάννου Π. Μ. μετὰ τὰς χρονολογίας Αωις' καὶ ΑωΚς' βλ. παρὰ Ν. Β. ΔΡΑΝΔΑΚΗ, Χριστιανικαὶ Ἐπιγραφαὶ Λακωνικῆς, ΑΕ 1967, 167 σημ. 2.

4. Βλ. ἄνωτ. σ. 243.

5. Βλ. ἄνωτ. σ. 246.

μέσης ἀψίδος, ἐνῶ κοσμήτης λοξότμητος, ἀνάγλυπτος, μήκους 1.13 μ., εἶναι ἐντοιχισμένος ἐπὶ τοῦ αὐλογύρου παρὰ τὴν νότιον θύραν τοῦ καὶ τμήμα τοῦ πεντάρτου μὲ μαρμαροθετήματα παρὰ τὴν ἀνατολικήν.

4. Εἰς τὸν ναὸν τῆς Κοιμήσεως τῆς Χώρας Ξωχωρίου (Ἀνδρούβιστας) ὑπὲρ τὴν δυτικὴν θύραν δύο τεμάχια λοξοτμήτου κοσμήτου ἐκ δύο διαφόρων τέμπλων*.

5. Εἰς τὸν ναὸν τῆς Κοιμήσεως τοῦ χωρίου Πετροβούνι¹, ὡς ποδιὰ τοῦ νοτίου μικροῦ τοξωτοῦ παραθύρου, πεσσίσκοι ἐκ λευκοῦ μαρμάρου μὲ ἀνάγλυπτον διακόσμησιν τῆς τέχνης τοῦ Νικῆτα.

6. Εἰς τὸν ναὸν τῆς Παναγίτσας Μηλέας, ὑπὲρ τὴν δυτικὴν θύραν, ἐκατέρωθεν τοῦ ἀνακουφιστικοῦ τόξου δυὸ τεμάχια γείσων τέχνης ὡς ἡ τῶν μόλις μνημονευθέντων πεσσίσκων. Εἰς τὸν αὐτὸν ναῖσκον ἀπόκειται τεμάχιον κοσμήτου ($0.15 \times 0.11 \times 0.16$ μ.) εἰκονίζον ἐπὶ τῆς λοξοτμήτου πλευρᾶς ἑκτυπον ζῶον, μᾶλλον λέοντα, μὲ κυκλικὸν ἀνθρωποειδὲς πρόσωπον.

7. Εἰς τὸν ναὸν τῆς Κοιμήσεως Ξανθιάνικων Μηλέας, ὡς δυτικὸς σταθμὸς τῆς νοτίου θύρας, κοσμήτης τέμπλου μὲ ἐλικοειδῆ βλαστὸν καὶ ἡμίφυλλα ἀκάνθης.

8. Εἰς Ἀγίους Θεοδώρους Κάμπου Ἀβίας ἐσωτερικῶς παρὰ τὴν βᾶσιν τοῦ τροῦλλου ἀνάγλυπτα γεῖσα, ἐκ τῶν ὁποίων μερικὰ μὲ ἐλικοειδεῖς βλαστοὺς τύπου Νικῆτα. Διάφορα βυζαντινὰ γλυπτὰ ἔχουν ἐντοιχισθῇ καὶ εἰς τοὺς ἐξωτερικοὺς τοίχους τοῦ ναοῦ, ἐνῶ τὸ μαρμαρίνον βυζαντινῶν χρόνων ἀνάγλυπτον περίθυρον τῆς νοτίου θύρας εἶναι πολὺ ἐνδιαφέρον².

β) Ἐκ ξύλου

Ἐκτὸς τῶν ξυλογλύπτων μεταβυζαντινῶν τέμπλων, περὶ τῶν ὁποίων ἐγένετο ἤδη λόγος ἐν παρῶδῳ, κατεγράφησαν καὶ κηροπήγια ἐκ ξύλου τῶν αὐτῶν χρόνων εἰς τοὺς ναοὺς: δύο εἰς τὸ νεώτερον καθολικὸν τῆς Μονῆς τῶν Ἀγίων Θεοδώρων παρὰ τὸ Πραστεῖον, ἐκ τῶν ὁποίων τὸ ἐν ἔχει ὕψος 1.31 μ. καὶ τὸ ἄλλο 1.23 μ. εἰς τὸν Ταξιάρχην τοῦ χωρίου Τσέρια, εἰς τὴν Μονὴν Χελμοῦ, εἰς τὸν Προφήτην Ἡλίαν ἔξω τοῦ χωρίου Ἀνατολικὸν Γαῖτσῶν.

Ξυλόγλυπτοι σταυροὶ τέμπλων ἐπεσημάνθησαν εἰς τοὺς ναοὺς τῆς Μεταμορφώσεως τοῦ χωρίου Κάλυβες, τῆς Ἀγίας Τριάδος Πυρρίχου, τοῦ Ἀγίου Δημητρίου καὶ τοῦ Προδρόμου Μηλέας (ὁ τελευταῖος διαστ. 1.72×2.16 μ.).

Εἰς τὸν μοναστηριακὸν ναὸν τοῦ Προφήτου Ἡλίας ἔξω τοῦ συνοικισμού Ἀνατολικὸν τῶν Γαῖτσῶν κατεγράφη κασσέλα³ διαστάσεων $0.90 \times 0.30 \times 0.40$ μ., ξυλόγλυπτος κατὰ τὴν προσθίαν πλευράν, φέρουσα τὴν χρονολογίαν ΑΨΗ ΙΑΝΟΥΑΡΙΟΥ.

1. Βλ. ἀνωτ. σ. 235.

2. Διὰ τὰ γλυπτὰ τοῦ ναοῦ βλ. καὶ ΑΔ 23, 1968, Β1 Χρονικά, πίν. 158 καὶ σ. 205.

3. Διὰ κασσέλας, ἐκ Μυτιλήνης αὐτάς, βλ. ΑΔ 20, 1965, Β1 Χρονικά, πίν. 618, 619 - 622.

Ἀντικείμενα μικροτεχνίας

Τὰ σημαντικώτερα τῶν καταγραφέντων εἶναι:

1. Εἰς τὸν ναὸν τῆς Κοιμήσεως τῆς Θεοτόκου Μηλέας:

α) Χάλκινος σταυρός (0.26×0.23 μ.) ἔχων ἀνάγλυπτα ἑκατέρωθεν τοῦ Ἑσταυρωμένου εἰς τὰς ἄκρας τῶν κεραίων μετάλλια τῆς Θεοτόκου καὶ τοῦ Θεολόγου, ἄνω Ἀγγέλου καὶ κάτω πιθανώτατα τοῦ κρανίου τοῦ Ἀδάμ. Εἰς τὸ ἄνω τοῦ σταυροῦ ἡ ἐπιγραφή:

† Ο ΒΑCΙΑΕ(Y)[C]
ΤΗΣ ΔΟΞΗΣ

β) Λειψανοθήκη κιβωτιόσχημος ἐκ ξύλου ἐπενδεδυμένου δι' ἀργύρου, ἐνιαχοῦ ἐπιχρύσου, διαστ. $0.14 \times 0.25 \times 0.16$ μ. Ἐπὶ τῆς ἄνω πλευρᾶς ἀνάγλυπτος ἅγιος ἀσκητής, ἐπὶ τῆς προσθίας ἡ Δέησις ἐπηυξημένη μετὰ τοὺς Ἀγίους Πέτρον καὶ Βλάσιον, εἰς τὰς στενὰς πλευρὰς ἀνὰ τρεῖς Ἄγιοι καὶ εἰς τὴν ὀπισθίαν τρεῖς σταυροὶ ἐντὸς πλαισίου ἐξ ἐλικοειδοῦς βλαστοῦ. Ἐντὸς τῆς λειψανοθήκης δύο ἀργυρεῖς πλάκες, ἐκ τῶν ὁποίων ἡ μία (διαστ. 0.22×0.13 μ.) πιθανῶς ἀπετέλει τὸ ἐσωτερικὸν τῆς κάλυμψ. Εἰκονίζει ἔφιππον τὸν Ἄγιον Δημήτριον φονεύοντα τὸν Σκυλογιάννην καὶ ἀριστερὰ ἐντὸς διαχώρου φέρει ἐπιγραφὴν μετὰ κτυπητὰ γράμματα:

ΚΑΘΙΓΟΥΜΕΝ
ΟC ΙΕΡΟΜΟΝΑ
ΧΟC ΤΟΥ ΑΓΙΟΥ ΔΙ
ΜΙΤΡΙΟΥ
1831

Φέρει ἀκόμη καὶ ἄλλας παραστάσεις Ἀγίων ἐν προτομῇ καὶ ἐπὶ πλεον τὴν ἐπιγραφὴν:

ΜΟΝΑΣΤΙΠΙΟ ΤΟΥ ΑΓΙ
ΟΥ ΔΙΜΙΤΡΙΟΥ¹

Ἄλλη πλάξ διαστ. 0.215×0.133 μ. μετὰ διάκοσμον barocco ἔχει 5 λακκίσκους ἐν οἷς ἀπέκριντο ὁστ' Ἀγίων.

1. Περὶ αὐτοῦ βλ. ἀνωτέρω σ. 238.

γ) Ἐκ τῶν ἄλλων ἀργυρῶν ἱερῶν σκευῶν τοῦ ναοῦ μνημονευτέον θυμιατήριον, ἐνιαχοῦ ἐπίχρυσον, φέρον ἐπὶ τοῦ ποδὸς τὴν ἐπιγραφὴν: 1857 *ἸΟΥΝΙΟΥ* 28.

2. Εἰς τὸν ναὸν τοῦ Ἀγίου Θεοδώρου τοῦ χωρίου Λάκκος, τεθρυμματισμένη λεκάνη ἐκ πηλοῦ (κολυμβήθρα;), ὕψους 0.26 καὶ ἄνω διαμέτρου 0.51 μ.

3. Εἰς τὸν ναὸν τῆς Μεταμορφώσεως τοῦ χωρίου Ἅγιος Νίκων ἐξ πήλινοι τροχήλατοι κύαθοι ὕψους 0.07 καὶ ἄνω διαμέτρου 0.175 μ. Ἡ βάσις των ἔχει διάμετρον 0.063 μ. Ὁ πηλὸς ὠχρὸς, καλῶς ἐψημένος (πίν. 169β). Φυλάσσονται εἰς τὸν γυναικωνίτην τῆς ἐκκλησίας καί, συμφώνως πρὸς τὴν διήγησιν τοῦ συνταξιούχου ἱερέως π. Νικολάου Νικολαρέα, εὑρέθησαν εἰς τὸν ὑπερθεῖν τοῦ χωρίου ἐπὶ τοῦ ὅρους ναὸν τοῦ Ἀγίου Νικωνος κατὰ τὰς ἐκεῖ πρὸ ἐτῶν γενομένης ὑπὸ τοῦ Στρατοῦ σκαφικὰς ἐργασίας.

ΝΙΚΟΛΑΟΣ Β. ΔΡΑΝΔΑΚΗΣ

20. ΕΡΕΥΝΑΙ ΑΝΑ ΤΗΝ ΠΥΛΙΑΝ

(Πίν. 170 - 183)

Ἐπὶ τῇ προοπτικῇ τῆς δημοσιεύσεως τῶν εὐρημάτων τῶν ὑπὸ τὴν διεύθυνσιν τοῦ ἀειμνήστου Σπυρ. Ν. Μαρινάτου παλαιῶν ἀνασκαφῶν Πύλου τῆς Ἑταιρείας ἐγένοντο κατὰ μῆνα Σεπτέμβριον τοῦ ἔτους 1976 αἱ ἀπαραίτητοι δι' αὐτὴν προκαταρκτικαὶ ἐργασίαι. Κυριολεκτικῶς εἰπεῖν ἐγένετο ἀπλῶς ἡ ἑναρξίς αὐτῶν καὶ ὁ λόγος τῆς καθυστερήσεως ἀναλύεται ἐν τοῖς ἐπομένοις.

Ὡς ἔχει δηλωθῇ καὶ εἰς τὴν Ἑταιρείαν καὶ εἰς τὴν Γενικὴν Ἐπιθεώρησιν Ἀρχαιοτήτων τοῦ Ὑπουργείου Πολιτισμοῦ καὶ Ἐπιστημῶν, ἐπιθυμία τοῦ ὑπογραφομένου ἦτο ὅπως, εἰς τὸν πρῶτον τόμον τῆς προβλεπομένης νὰ δημοσιευθῇ σειρὰς τῶν ἀνασκαφῶν, περιληφθῶσι θέσεις τῶν ὁποίων ἡ ἀνασκαφὴ θεωρεῖται ὅτι εἶχε γενικῶς συμπληρωθῇ. Οὕτως ἐπελέγησαν ὡς πρῶτον σύνολον τὰ Βορούλια Τραγάνας, ἡ Τραγάνα (θέσις Βιγλίτσα, ὅπου καὶ οἱ δύο παλαιότερον γνωστοὶ θολωτοὶ τάφοι τῶν Κουρουνιώτου - Μαρινάτου), τὸ Μυρσινοχώριον (θέσις Ρούτση, ὅπου τὸ ζεῦγος, ὁμοίως, τῶν μέχρι τοῦδε γνωσθέντων θολωτῶν τάφων τοῦ Μαρινάτου) καὶ ἡ Βοῖδοκοιλιά (ὁ λεγόμενος θολωτὸς τάφος τοῦ Θρασυμήδους).

Βεβαίως, ἦτο γνωστὴ εἰς τὸν ὑπογραφομένον ἡ ἀνάγκη μικρᾶς ἐκτάσεως συμπληρωματικῶν ἀνασκαφῶν, εἰς ἐνίας, τοῦλάχιστον, περιπτώσεις, ὥστε νὰ καταστῇ ἐφικτὴ ἡ δημοσίευσίς πλήρως ἀνεσκαμμένων θέσεων ἢ, τοῦλάχιστον, μνημείων. Τοῦτο δηλοῦται διότι, κατὰ περιπτώσεις πάντοτε, ἦτο σαφές ὅτι ἐπεβάλλετο ἡ διενέργεια καὶ εὐρείας ἐκτάσεως ἀνασκαφῶν εἰς ὠρισμένα σημεῖα καὶ δὴ καὶ εἰς Βορούλια Τραγάνας, ὅπου, βεβαίως, δὲν πρόκειται μόνον περὶ τῆς ἤδη γνωστῆς πρωίμου πρωτομυκηναϊκῆς ἀποθήκης ἀγγείων, δυναμένης νὰ θεωρηθῇ ὡς μεμονωμένον κτίσμα, ἀλλὰ περὶ τμήματος ἐνὸς ἐκτεταμένου κτηριακοῦ συγκροτήματος, εἰς τὸν πέριξ τοῦ ὁποίου χώρον, ἀναμφιβόλως, θὰ εὐρεθοῦν καὶ ἄλλα κτήρια, ἔτι δὲ ἀκόμη πιθανῶς καὶ ἀρχεῖα πινακίδων, ἃν πιστεύσωμεν εἰς προτρεχούσας φήμας. Ὄντως, ἡ ἀποψὶς τῶν ἐντοπίων ὅτι ἔχει ἀνευρεθῇ καὶ «ἀλληλογραφία», οὐδὲν ἄλλο ὑποδηλοῖ εἰμὴ τὴν ὑπαρξίν καὶ τὴν κατὰ καιροὺς ὑπ' αὐτῶν ἀνεύρεσιν πινακίδων τῆς Γραμμικῆς γραφῆς Β εἰς μικρὰν ἀπὸ τοῦ ἀνακτόρου τοῦ λόφου τοῦ Ἐπάνω Ἐγκλιανοῦ ἀπόστασιν.

Λόγω τῶν ὡς ἄνω ἀναγκῶν ἐζητήθη ἡ διενέργεια τῶν ἀπαραιτήτων μικρᾶς ἐκτάσεως συμπληρωματικῶν ἀνασκαφῶν, πλὴν ὅμως, μὴ καταστάσης δυνατῆς τῆς διεξαγωγῆς αὐτῶν τῷ 1976, ἐζητήθη ἡ εἰς πρώτην φάσιν ἀποτύπωσις καὶ

φωτογράφησις ἐνὸς ἐκάστου τῶν ὡς ἄνω μνημείων, μετὰ, βεβαίως, τὸν ἐπιβαλλόμενον καθαρισμόν. Οὕτως, αἱ ἐργασίαι αὐταί, μετὰ καθαρισμοὺς γενομένους ὑπὸ τῆς Ἐφορείας Ἀρχαιοτήτων Ὀλυμπίας καὶ περαιτέρω διευθέτησιν τοῦ χώρου ὑφ' ἡμῶν, περιορίσθησαν εἰς μετρήσεις, φωτογραφήσεις καὶ ἀποτυπώσεις τῶν φαινομένων μερῶν τινῶν ἐκ τῶν ἀπασχολούντων ἡμᾶς ταφικῶν μνημείων καὶ τοῦτο διότι ἀκριβῶς δὲν ὑπῆρχεν ἄδεια ἀνασκαφῆς αὐτῶν.

Οὕτω, κατὰ Σεπτέμβριον τοῦ ἔτους τούτου, ἐφωτογραφήθησαν καὶ ἀπετυπώθησαν οἱ θολωτοὶ τάφοι Βοῖδοκοιλιᾶς καὶ Τραγάνας 1, ἐκ τῶν ἐργασιῶν ὁμῶς αὐτῶν προέκυψεν ἅπαξ ἔτι ὅτι τοῦ μὲν θολωτοῦ τάφου τῆς Βοῖδοκοιλιᾶς δὲν εἶχε συμπληρωθῇ ἡ ἀνασκαφή, τῶν δὲ τάφων τῆς Βιγλίσσας Τραγάνας ὅτι ἀπηρτεῖτο μεγάλης ἐκτάσεως καθαρισμός. Εἰς τὰς ὡς ἄνω ἐργασίας μετέσχον ἡ ἀρχιτέκτων ΕΜΠ κ. Καλλιόπη Ἐσκιτζοπούλου-Γιαβρούμη, οἱ πτυχιούχοι Ἀρχαιολογίας κ. Γ. Σταθόπουλος καὶ Π. Παπαδοιοπούλου, ὁ Γερμανὸς ἀρχαιολόγος κ. R. Stupperich, ὁ κ. Γιάννος Λῶλος καὶ οἱ φοιτηταὶ τοῦ Ἀρχαιολογικοῦ τμήματος τῆς Φιλοσοφικῆς Σχολῆς τοῦ Πανεπιστημίου Ἀθηνῶν Κ. Τσολάκου, Γ. Χατζῆ, Στ. Ἀλευρᾶ, Οὐρ. Ἀναγνωστοπούλου, Β. Γεωργοπούλου, Ἐλ. Κοροντζῆ, Ἐλ. Κουρίνου, Ἰω. Πίκουλας, Ἀφρ. Χασιακοῦ.

ΒΟΪΔΟΚΟΙΛΙΑ
(θολωτὸς τάφος λεγόμενος
τοῦ Θρασυμήδους)

Ὁ τάφος ἀνεσκάφη κατὰ τὰ ἔτη 1956 καὶ 1958 (τοῦτο ἐπὶ τῇ βάσει τοῦ προσωπικοῦ ἡμερολογίου τῶν ἀνασκαφῶν Πύλου τοῦ Μαρινάτου 1956, 68, 69β κέ., 71 κέ. καὶ 1958, 89β, 90) ὑπὸ τοῦ Σπυρ. Μαρινάτου¹, εἶναι δὲ οὗτος ὑπέργειος, ἀνεγερθεὶς ἐπὶ συμπαγοῦς

μετὰ πολλῶν σχισμῶν καὶ κοιλοτήτων βράχου. Κατὰ τὸ ἔτος 1975 ἐπεσκέφθη τὸν τάφον καὶ ἀντελήφθη τὴν ὑπαρξίν πύθου, προφανῶς ταφικοῦ, δεξιὰ τῆς δεξιᾶς παραστάδος, ἀνεῦρον δὲ πρὸ αὐτοῦ καὶ ἐκεῖ που πλησίον δύο τεμάχια πύθου ἢ πύθων, ἥτοι ἓν ἀνῆκον ὅπως δῆποτε εἰς τὸν ὡς ἄνω μνημονευόμενον πύθον καὶ ἕτερον εἰς τὸν αὐτὸν ὡς ἄνω ἢ εἰς ἕτερον πύθον². Αὐτὸ δὲν εἶναι δυνατόν νὰ διευκρινηθῇ καὶ τοῦτο λόγῳ τῶν ἀγνώστων εἰς ἡμᾶς συνθηκῶν διατηρήσεως μέχρι τοῦδε αὐτῶν τῶν δύο τεμαχίων.

Κατὰ τὴν ἐφετινὴν, ἐν πάσῃ περιπτώσει, διερευνητικῆς φύσεως φάσιν, ἐπετύχομεν νὰ γίνουν πολλαὶ νέαι μετρήσεις καὶ ἀποτυπώσεις (εἰκ. 1). Βασικῶς ὁ τάφος, ἐν τῷ συνόλῳ του, ἐμφανίζεται τριμερῆς ὅσον ἀφορᾷ εἰς τὴν

1. ΣΠ. ΜΑΡΙΝΑΤΟΣ, Ἀνασκαφαὶ ἐν Πύλῳ, ΠΑΕ 1956, 202 - 203 καὶ τοῦ αὐτοῦ Ἀνασκαφὴ Πύλου, ΠΑΕ 1958, 184. Τοῦ αὐτοῦ, Ἀνασκαφαὶ Πύλου, ΑΔ 16, 1960, Χρον., 114, πίν. 93στ. Οὕτως ἢ ἄλλως τὰ κατωτέρω παρατιθέμενα πρόσφατα στοιχεῖα δὲν βοηθοῦν εἰς τὴν ἀνασύστασιν τῆς ἱστορίας ἀνασκαφῆς τοῦ τάφου, ἥτις καὶ θὰ ἀποτελέσῃ μέλημα ἡμῶν δι' ἑτέρου δημοσιεύματος (ΑΕ 1977, Χρονικά).

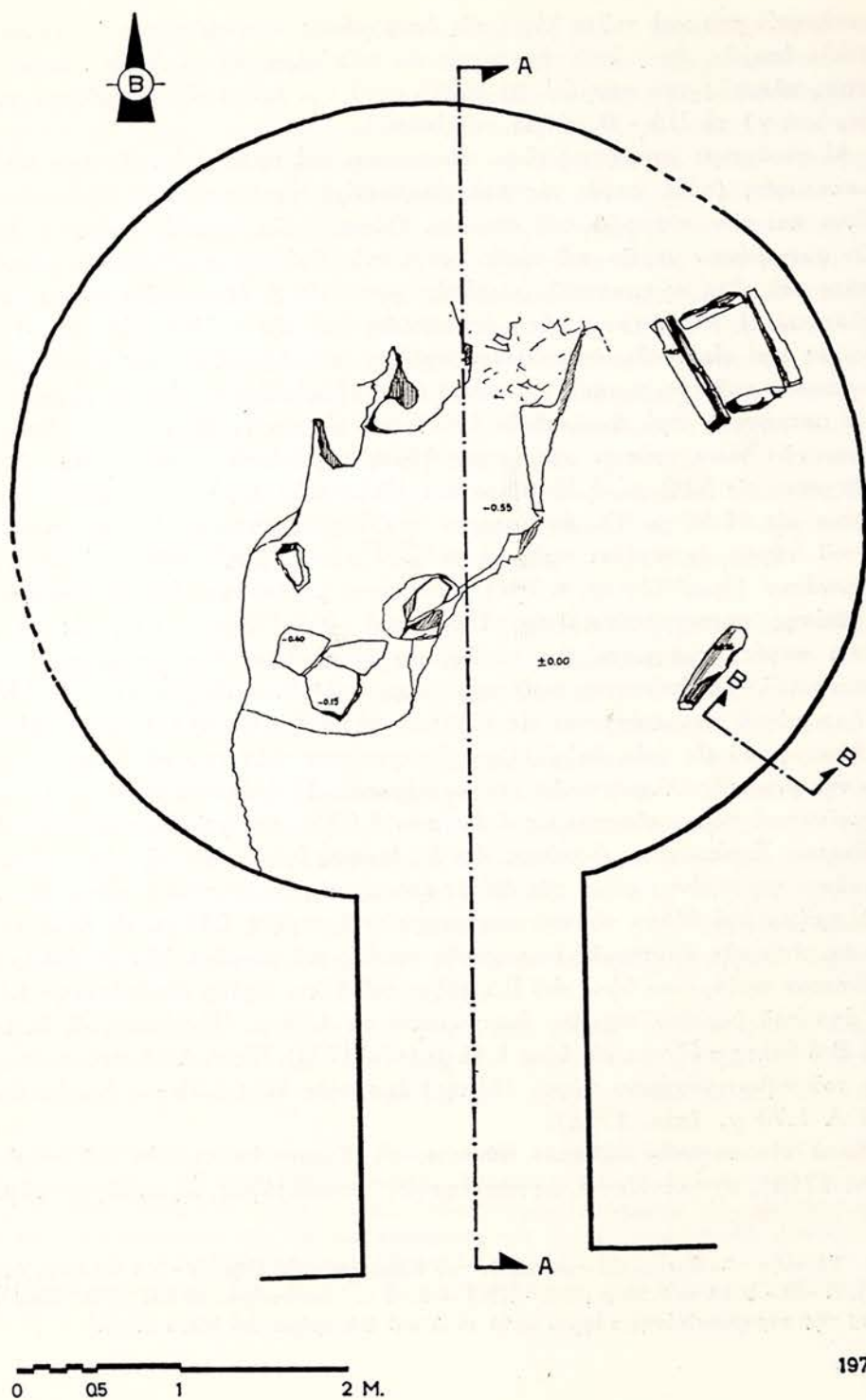
2. Ἔργον 1975, 139 - 140. Πρβ. Γ. Σ. ΚΟΡΡΕ, Ἀνασκαφαὶ Πύλου, ΠΑΕ 1975, 512 - 514.

διατήρησίν του και τοῦτο λόγω τῆς ὑπαρχούσης μεγάλης τάφρου τῆς ἑλληνιστικῆς ἐποχῆς, ἣτις ἀπέκοψεν αὐτὸν εἰς τρία μέρη: α) τὸ Α - ΝΑ μετὰ τῆς δεξιᾶς πλευρᾶς τοῦ στομίου, β) τὸ ΝΔ μετὰ τῆς ἀριστερᾶς πλευρᾶς τοῦ στομίου καὶ γ) τὸ ΒΔ - Β τμήμα τοῦ θόλου¹.

Αἱ γενόμεναι μετρήσεις εἶναι προσωριναὶ καὶ τοῦτο διότι δὲν ἔχει εἰσέτι ἀνακαλυφθῇ (οὐδὲ κατὰ τὰς πρὸ εἰκοσαετίας ἀνασκαφὰς) τὸ θεμέλιον τοῦ θόλου καὶ τῶν πλευρῶν τοῦ στομίου. Οὐσιαστικῶς δηλαδή, πρόκειται περὶ τῶν φαινομένων μερῶν τοῦ τάφου κατὰ τοὺς ὀρίμους μυκηναϊκοὺς χρόνους, ὁπότε καὶ εἶχε σχηματισθῇ μικρὰ ἐπίχωσις εἰς τὸ ἐσωτερικὸν τοῦ ταφικοῦ θαλάμου. Ἡ κατάστασις αὕτη ἀπετυπώθη ὑπὸ τῆς κ. Ἑσκιτζοπούλου-Γιαβρούμη καὶ εἰς τὸ δημοσιευόμενον σχέδιον (εἰκ. 1) καὶ εἰς τὰς λοιπὰς φωτογραφίας τοῦ ἐσωτερικοῦ τοῦ τάφου (πίν. 170α). Σημειωτέον, ὅτι ὀρισμέναι τῶν μετρήσεων ποὺ ἀκολουθοῦν ὀφείλονται εἰς τὸν κ. Stupperich. Ἐπὶ τῇ βάσει τῶν νέων τούτων μετρήσεων ἡ μεγίστη διάμετρος αὐτοῦ (ΒΔ - ΝΑ) ἀνέρχεται εἰς 5.03 μ., ἡ δὲ μικροτέρα (ΒΑ - ΝΔ) εἰς 4.93 μ., ἐνῶ ἡ περιφέρεια εἰς 15.59 μ. Τὸ ἀσύμμετρον τοῦ κυρίως ταφικοῦ θαλάμου τοῦ θολωτοῦ τάφου ἐν σχέσει πρὸς τὸ στόμιον αὐτοῦ, ὑποδηλωθὲν καὶ ὑπὸ τοῦ Μαρινάτου (ἡμερολόγιον, σ. 70α), ἐμφαίνεται κάλλιον καὶ διὰ τῆς ἀπὸ ὕψους ληφθείσης φωτογραφίας (πίν. 170α, πρβ. καὶ Ἔργον 1976, εἰκ. 115). Εἶναι σαφές, πράγματι, ὅτι τὸ δυτικὸν ἡμικύκλιον εἶναι μεγαλύτερον τοῦ ἀνατολικοῦ. Τὸ ἀνώτατον σφζόμενον ὕψος τοῦ θόλου εὑρεθαι κατὰ τὸ ΑΝΑ τμήμα αὐτοῦ καὶ ἀνέρχεται εἰς 1.95 μ., περισσότερον δηλαδή παντὸς ἄλλου τμήματος τοῦ εἰς τρία ἀπ' ἀλλήλων διακρινόμενα τόξα ταφικοῦ θαλάμου (λόγω τῆς γνωστῆς ἑλληνιστικῶν χρόνων τάφρου). Τὸ ἀνώτατον τοῦτο σφζόμενον σημεῖον τοῦ θόλου εὑρεθαι εἰς ἀπόστασιν 1.05 μ. ἀπὸ τοῦ ἀνατ. σημείου νοτιώτερον. Σημειωτέον, ὡσαύτως, ὅτι ἡ μέτρησις ἐγένετο ἐπὶ τῇ βάσει τοῦ κατωτάτου φαινομένου λίθου τῆς δεξιᾶς ἐσωτερικῆς γωνίας τοῦ στομίου. Εἰς τὸ ΝΔ τμήμα τοῦ θόλου τὸ ἀνώτατον σημεῖον ἐμετρήθη 1.72 μ. εἰς ἀπόστασιν 90 ἐκ. ἀπὸ τῆς ἀριστερᾶς ἐσωτερικῆς γωνίας τοῦ στομίου. Ἀντιστοίχως, τὸ ἀνώτατον σφζόμενον ὕψος τοῦ ΒΔ τόξου τοῦ θόλου εὑρέθη εἰς ἀπόστασιν 1.15 μ. ἀπὸ τοῦ βορείου σημείου ἀνερχόμενον εἰς 1.78 μ. Ἐγγύτατα, ἐξ ἄλλου, τοῦ Β ὁ θόλος σφάζεται εἰς ὕψος 1.44 μ. (πίν. 170β). Εἰς τὸ ΑΒΑ τμήμα, ὑπερθεν τοῦ κιβωτισσχήμου τάφου (θήκης) ἐμετρήθη ὕψος 1.75 μ., ἐνῶ ὑπερθεν τοῦ Α 1.70 μ. (πίν. 171α).

Κατὰ τὸν ταφικὸν θάλαμον πάντοτε, τὸ ἄμεσον ἐσωτερικὸν τοῦ στομίου (πίν. 171β), σχηματίζεται, ὡς παρετηρήθη, καταχορύφως, ὡς καὶ εἰς τὸν τάφον

1. Τὰ τόξα τῶν διατηρηθέντων μερῶν τοῦ θόλου ἔχουν ὡς ἐξῆς: Ν - ΝΔ = 2.40 μ. (μῆκος), Δ - Β - ΒΒΑ = 5.23 μ., ΒΑ - ΝΝΑ = 5.03 μ. Ἀντιστοίχως 90 καὶ 70 ἐκ. εἶναι τὸ εὖρος τῆς παραβιασθείσης τάφρου κατὰ τὸ Δ καὶ ΒΑ τμήμα τοῦ θόλου αὐτοῦ.



Εικ. 1. Βοιδοκοιλιά, θολωτὸς τάφος. Κάτοψις.

2 Φυτιῶν Κουκουνάρας καὶ ὡς εἰς τοὺς λαξευτοὺς τάφους τῶν Βολιμιδίων Χώρας. Τὸ γεγονός παρατηρεῖται καὶ εἰς ἄλλους μεσσηνιακοὺς θολωτοὺς τάφους, ὡς τῆς Μουριατάδας, τῶν Παλαιοχωράφων Κουκουνάρας καὶ τοὺς δύο τοῦ Ἐγκλιανοῦ. Βαίνοντες πρὸς Νότον, σημειοῦμεν καὶ τὰς διαστάσεις τοῦ στομίου, ὅπερ ἀποτελεῖ τυπικὴν μυκηναϊκὴν κατασκευὴν καὶ δὴ καὶ ὅσον ἀφορᾷ εἰς τὴν σημειουμένην πρὸς τὰ ἄνω καὶ τὸ ἐσωτερικὸν αὐτοῦ κλίσιν. Αἱ διαστάσεις αὐταὶ¹ εἶναι αἱ ἀκόλουθοι: Μῆκος δεξιᾶς πλευρᾶς κάτω κατὰ τὸ σημερινὸν δάπεδον: 2.37 μ.· εἰς ὕψος 78 ἐκ., ὅπου καὶ ἡ ἀνωτέρα πλήρως σφωζόμενη σειρὰ (δόμος): 2.34 μ. Μῆκος ἀριστερᾶς πλευρᾶς κάτω καὶ εἰς ὕψος 75 ἐκ.: 2.36 μ. Τὸ ἐξώτερον εὖρος τοῦ στομίου ἐπὶ τοῦ σημερινοῦ δαπέδου ἀνέρχεται εἰς 1.33 μ., ἐνῶ τὸ ἐσωτερικὸν 1.30 - 1.31 μ. Εἰς τὸ ἀνώτερον σημεῖον τοῦ στομίου τὸ ἐξωτερικὸν εὖρος ἐμετρήθη 1.27 μ., ἐνῶ τὸ ἐσωτερικὸν 1.21 μ. Τέλος, τὸ σφζόμενον ὕψος τῆς ἀριστερᾶς πλευρᾶς ἀνέρχεται εἰς τὴν πρόσοψιν εἰς 1.20 μ. καὶ εἰς τὸ ἐσωτερικὸν εἰς 1.29 μ., ἐνῶ τῆς δεξιᾶς 0.75 καὶ 1.25 μ. ἀντιστοίχως.

Ἀνισότητα ὡσαύτως παρουσιάζει κατὰ τὰ διάφορα μέρη καὶ ἡ πρόσοψις τοῦ τάφου ὀφειλομένην εἰς λόγους τοὺς ὁποίους ἀγνοοῦμεν εἰσέτι. Ἴσως μὲ τὴν ἀποκάλυψιν τοῦ πίθου θὰ ἐρευνηθῇ τὸ περιβάλλον τῆς προσόψεως καὶ θὰ γνωσθῇ καλλίτερον ἢ ὅλη λειτουργία αὐτῆς. Τὸ πλάτος τῆς δεξιᾶς παραστάδος εἰς τὸν ἀνώτατον σφζόμενον δόμον ἐμετρήθη καὶ εὐρέθη 62 ἐκ. καὶ ὀλίγον κατώτερον 68 ἐκ. Πλάτος ἀριστερᾶς παραστάδος (κατὰ τὸν ἀνώτερον σφζόμενον δόμον) 48.5 ἐκ. (καὶ εἰδικώτερον τὸ ὕψος αὐτοῦ 20 ἐκ.). Τὸ ὀλικὸν φαινόμενον σφζόμενον ὕψος τῆς εἶναι 1.25 μ. Γενικῶς ἔχομεν ἐναλλὰξ ψαμμίτας καὶ ἀσβεστολίθους, εἰδικώτερον δὲ ἀσβεστολίθους εἰς τὰ ἀνώτερα σημεῖα τῶν πλευρῶν τοῦ στομίου. Καθ' ὕψος τῆς ἀριστερᾶς πλευρᾶς φαίνονται ὀκτὼ δόμοι (πίν. 172α), ἐνῶ εἰς τὴν δεξιᾶν σφζονται ἕξ πλήρεις καὶ δύο ὑπερκείμενοι μερικῶς.

Οἱ χρησιμοποιοθέντες πρὸς οἰκοδομὴν τοῦ τάφου λίθοι ἔχουν διαμορφωθῇ, βεβαίως, πλακωτοί, πλὴν ὅμως δὲν εἶναι δυνατὸν νὰ θεωρηθοῦν ὡς πλήρως κατεργασμένοι. Διὰ νὰ ὑπάρξῃ τελεία κανονικότης ἐχρησιμοποιήθησαν καὶ πολλὰ λιθάρια, ὡς καὶ μικροὶ πλακωτοὶ λίθοι, ὡς βύσματα, διὰ νὰ συμπληρώσουν τὰ δημιουργούμενα μεταξὺ τῶν λίθων εἴτε μεταξὺ τῶν δόμων κενὰ κατὰ τὰ παραδείγματα τὰ ὁποῖα γνωρίζομεν ἐκ τοῦ συνόλου περίπου τῶν ταφικῶν μνημείων τῆς Πυλίας, ἔτι δὲ καὶ ἄλλων κέντρων τῆς μεζονοῦ Μεσσηνίας καὶ τῆς Τριφυλίας. Καὶ βεβαίως ἡ κατάστασις αὕτη τῆς χρήσεως βυσμάτων εἶναι γνωστὴ καὶ ἐξ αὐτοῦ τούτου τοῦ θολωτοῦ τάφου τῆς Αἰπείας - Ἀνθείας (ΒΔ τῆς πόλεως τῶν Καλαμῶν). Γενικῶς ἐπικρατεῖ ὁ ψαμμίτης, ἐλάχιστα δὲ δείγματα ἀσβεστολίθου ἔχουν ἐπισημανθῇ καὶ δὴ καὶ εἰς τὰ ἀνώτερα σφζόμενα

1. Βεβαίως ἡ κλίσις δυνατὸν νὰ ὀφείλεται καὶ εἰς ὠθήσεις ἐκ τοῦ περιβάλλοντος τὸν τάφον τύμβου.

σημεῖα τῶν πλευρῶν τοῦ στομίου ὡς καὶ εἰς μεμονωμένα σημεῖα τοῦ θόλου (πίν. 171α, 172α).

Τὰ ἀκολουθοῦντα στοιχεῖα περὶ τῆς φύσεως τοῦ χρησιμοποιηθέντος οἰκοδομικοῦ ὑλικοῦ ὀφείλονται εἰς τὸν ὑφηγητὴν τῆς ἔδρας Πετρολογίας καὶ Ὀρυκτολογίας τῆς Φυσικομαθηματικῆς Σχολῆς τοῦ Πανεπιστημίου Ἀθηνῶν κ. Κων. Σιδέρην, ὅστις ἐξήτασεν ὠρισμένα δείγματα τοῦ οἰκοδομικοῦ ὑλικοῦ τοῦ τάφου. Κατὰ βάσιν, τὸ κύριον οἰκοδομικὸν ὑλικὸν εἶναι, ὡς ἐλέχθη, ὁ «κροκαλοπαγῆς ψαμμίτης», ὅστις προέρχεται ἐκ τῶν παραλίων σημείων τῆς περιοχῆς. Τὸ συνδετικὸν αὐτοῦ ὑλικὸν εἶναι ἀσβεστολιθικὸν χρώματος ὑποκαστανίου λόγῳ ὑπάρξεως λειμονίου. Οἱ χαλαζιακοὶ ψηφῖται ἢ χαλαζιακοὶ κόκκοι τῶν διαφόρων συγκεντρωθέντων δειγμάτων ἔχουν μεγέθη ὀλιγώτερον τῶν 0.2 ἐκ. καὶ περαιτέρω ἀπὸ 1 μέχρις 8 χιλ. Τοῦτο δυνατόν νὰ ὀφείλεται εἰς τὴν διάρκειαν τῆς διαμορφώσεώς των. Σημειωτέον ὅτι ὁ Pelon, περιλαβὼν εἰς τὸ ἔργον αὐτοῦ «Tholoi, Tumuli et Cercles Funéraires» καὶ τὸν τάφον αὐτὸν πρὸ τῆς δημοσιεύσεώς του, ὑποστηρίζει ὅτι τὸ ὑλικὸν οἰκοδομικῆς εἶναι ἑτερογενὲς καὶ ὅτι, κατὰ τὸ πλεῖστον, εἶχον χρησιμοποιηθῇ πῶροι¹.

Διάφορον ἦτο τὸ ὑλικὸν τοῦ μικροῦ κιβωτισχοῦ τάφου (θήκης) εἰς τὸ ΑΒΑ τμήμα τοῦ τάφου (πίν. 172β). Πρόκειται περὶ «σχιστοποιημένου πυριτούχου ἀσβεστολίθου μετὰ μαρμαρυγίου καὶ ὑφῆς στρωσιγενοῦς».

Ἡ θήκη αὕτη ὑπερέχει κατὰ τὸ ἥμισυ, ὡς φαίνεται, τοῦ δαπέδου τοῦ ταφικοῦ θαλάμου. Ἐκ τῶν τεσσάρων ἐκ σχιστολίθου πλευρῶν ὑφίσταντο κατὰ χώραν αἱ τρεῖς, ἐνῶ ἡ τετάρτη εἶχε τοποθετηθῇ, κατὰ τὰ τελευταῖα ἔτη, ὡς διεπιστώθη ὑπὸ τοῦ κ. Γ. Σταθοπούλου, εἰς τὸ δυτικὸν τμήμα τοῦ τάφου (πίν. 170α). Ἐπανατοποθετηθείσης τῆς πλακὸς ταύτης εἰς τὴν παλαιάν της θέσιν, ἡ θήκη ἀνέκτησε τὴν ἀρχικὴν της μορφήν καὶ εἰκόνα, ἔχει δὲ οὕτω τὰς ἀκολουθοῦσας διαστάσεις: Μῆκος μακρῶν πλευρῶν: 63 ἐκ. (ΒΔ - ΝΑ) καὶ 73 - 74.5 ἐκ. Μῆκος στενῶν πλευρῶν: 42.5 καὶ 38.5 ἐκ. Τὸ πᾶχος τῶν πλακῶν τούτων κυμαίνεται μεταξὺ 8 καὶ 10 ἐκ. Τὸ ὕψος τῆς ΒΔ πλευρᾶς ὑπελογίσθη εἰς 22 ἐκ. Εἰς τὸν πυθμένα τῆς θήκης ὑπάρχουν εἰσέτι ὠρισμένοι χάλικες, ἰδίᾳ δὲ εἰς τὸ ΒΔ ἥμισυ τῆς ΝΔ πλευρᾶς αὐτῆς. Ἡ ΝΑ γωνία τῆς θήκης ἀπέχει 75 ἐκ. τοῦ σημείου Α τοῦ τάφου καὶ 22 ἐκ. τοῦ θόλου, ἡ ΒΑ γωνία 73 ἐκ. τοῦ κατεστραμμένου σημείου τοῦ θόλου (ΒΑ τμήμα τῆς τάφου τοῦ τάφου) καὶ 21 ἐκ. τοῦ θόλου. Τέλος, ἡ ΝΔ πλευρὰ 1.42 μ. τοῦ κέντρου καὶ ἡ ΝΔ γωνία 2.85 μ. τῆς δεξιᾶς ἐσωτερικῆς γωνίας τοῦ στομίου.

Πάντως, ὁ προηγηθεὶς καθαρισμὸς δὲν ἐπέτρεψε νὰ σχεδιασθῇ ἐπακριβῶς κατὰ τὸ ἀνατ. τμήμα τοῦ δαπέδου τὸ σημεῖον ὅπου εἶχε γίνεῖ ἡ θυσία βοός, καὶ τοῦτο διότι εἶχον μετακινήθῃ λίθοι ἐκ τοῦ σημείου τούτου ἢ παλαιότερον λόγῳ περιπετειῶν πού εἶχεν ὑποστῇ ὁ τάφος ὑπὸ περιηγητῶν. Οὕτως ὁ Μαρι-

1. 201, 271 καὶ σημ. 3.

νᾶτος σημειοῖ: «Εἰς τὸ Ἀνατολικὸν μέρος, ἐκεῖ ἔνθα ἡ κεφαλὴ καὶ πολλὰ ὀστᾶ μόσχου, ἀνεκαλύφθη σωρὸς λίθων ἐπιμελῶς πῶς τοποθετηθέντων καὶ ἀποτελούντων εἶδος βωμοῦ». Ὡς ἐσημειώθη καὶ εἰς τὸ «Ἔργον», κατὰ τὰς ἐργασίας ταύτας τοῦ Σεπτεμβρίου 1976, ὁ καθαρισμὸς τοῦ τάφου ἐγένετο ἐπὶ τῇ βάσει τῶν στοιχείων τῶν παρεχομένων ἐν τῷ προσωπικῷ ἡμερολογίῳ τῶν ἀνασκαφῶν τοῦ Μαρινάτου, ἐν ᾧ σημειοῦνται τὰ ἀκόλουθα: «... ἐπὶ μεγάλου τμήματος τοῦ δαπέδου, ὅπερ διατηρεῖ τὸ χαλκίόστρωτόν του» (σ. 71 α) καὶ ὅτι «ἐπὶ τοῦ δαπέδου ὑφίστατο στρῶμα λεπτῶν θαλασσίων χαλίκων, μεγέθους ἐρεβίνθου καὶ ἔτι μικροτέρων». Εἰς τὸ σημεῖον τοῦτο ἔπαυσεν ὁ καθαρισμὸς ὑφ' ἡμῶν, εὐρέθησαν δὲ εἰς μὲν τὸ ΒΔ τεταρτοκύκλιον τοῦ δαπέδου ὄστρακα ἀγγείου, ἅτινα ἐκαλύφθησαν ἐκ νέου, εἰς δὲ τὸ ἐσωτερικὸν τμήμα τοῦ στομίου (ἐπὶ τοῦ θεωρουμένου ἐκ χαλίκων δαπέδου πάντοτε) τέσσαρες αἰχμαὶ βελῶν μερικῶς ἢ ὀλικῶς σφζόμεναι.

Ἡ κατάστασις εἰς τὴν ὁποίαν ἀφέθη ὁ τάφος κατὰ τὴν ἀνασκαφὴν τοῦ 1956 καὶ ἀκολούθως τῷ 1958, μετὰ τὴν σύντομον ἔρευναν τὴν γενομένην εἰς τὸν ἀσχημάτιστον καὶ ὑποτυπώδη δρόμον τοῦ θολωτοῦ τάφου, ἀποδίδεται διὰ δημοσιευθείσης ὑπὸ τοῦ Μαρινάτου φωτογραφίας¹ καὶ ἐτέρας ὑπὸ τοῦ Ἰακωβίδου². Γράφω περὶ τοῦ δρόμου «ἀσχημάτιστον καὶ ὑποτυπώδη», διότι, ὡς καὶ ὁ Μαρινάτος ὀρθῶς διέλαβε (σ. 72β ἡμερολογίου ἔτους 1956: «Ὁ τάφος δὲν ἔχει δρόμον» καὶ σ. 90α ἔτους 1958: «ὁ «Δρόμος» τοῦ τάφου, φυσικά, εἶναι ἄγνωστον πόσον πλάτος εἶχε, διότι ὁ τάφος δὲν φαίνεται νὰ εἶχε δρόμον. Ἀπλῶς ἠνοίξαμεν ἡμεῖς αὐτὸν ἐντὸς τῆς τεχνητῆς ἐπιχώσεως τοῦ τάφου, ὄντος ἐξ ὀλοκλήρου ὑπεργείου.»). Ὡς ὅντως, ὡς ἐδείχθη τῷ 1977, ὁ στερούμενος κανονικοῦ δρόμου τάφος ἐκτίσθη ἔνδον τοῦ περιβάλλοντος αὐτὸν τότε ἥδη ὑφισταμένου-προϋπάρχοντος τύμβου καὶ διὰ τὸν λόγον τοῦτον δὲν ἐσχηματίσθη, οὕτως εἰπεῖν, κανονικὸς δρόμος, ἀν καὶ ἡ πρῶμος περίοδος τῆς κατασκευῆς του δικαιολογεῖ τὴν ἀνυπαρξίαν πλευρικῶν ἐπενδύσεων εἰς δρόμον. Πράγματι, εἶναι γνωστὰ παραδείγματα πρωτομυκηναϊκῶν ἢ καὶ ἔτι κατὰ τι παλαιότερων θολωτῶν κατασκευῶν στερουμένων διαμεμορφωμένου πρὸ τῆς εἰσόδου δρόμου (Κουκουνάρα Γουβαλάρη, ἔξαρχα α θολωτὸς τάφος 1 καὶ Καρποφόρα, Τουρκοκίβουρα, Νικητοπούλου θολωτὸς τάφος 4 ἢ καὶ 5)³. Σημειωτέον, προσέτι, ὅτι κατὰ τὸν γενόμενον πρόχειρον καθαρισμὸν τοῦ δρόμου ὑπέπεσαν εἰς τὴν ἀντίληψιν τοῦ

1. ΣΠ. ΜΑΡΙΝΑΤΟΣ - Μ. ΧΙΡΜΕΡ, Κρήτη καὶ Μυκηναϊκὴ Ἑλλάς, 1959, πίν. XXXII. SP. MARINATOS - M. HIRMER, Kreta, Thera und das mykenische Hellas, 1973, πίν. XLVI.

2. ΣΠ. ΙΑΚΩΒΙΔΟΥ, Περὶ τοῦ σχήματος τῶν λαξευτῶν τάφων εἰς τὰ Βολιμίδια Μεσσηνίας, Χαριστήριον εἰς Ἀναστάσιον Κ. Ὀρλάνδον, τ. Β', 1966, πίν. IXβ, 104.

3. Γ. Σ. ΚΟΡΡΕΣ, Ἀνασκαφαὶ Πύλου, ΠΑΕ 1975, 478 καὶ ΑΓΓ. ΧΩΡΕΜΗΣ, Μυκηναϊκοὶ καὶ Πρωτογεωμετρικοὶ τάφοι εἰς Καρποφόραν Μεσσηνίας, ΑΕ 1973, 39 κέ., ἔτι δὲ 30 - 31.

ὑπογραφομένου καὶ τῆς δίδος Στ. Ἀλευρᾶ ἡ ὑπαρξίς ὀστράκων μετ' ἀναγλύφου κυματοειδοῦς διακοσμήσεως εἰς τὴν δεξιὰν πλευρὰν τοῦ δρόμου τοῦ τάφου, ἅτινα ἐκαλύφθησαν ἐκ νέου ὥστε νὰ ἐρευνηθοῦν καὶ αὐτὰ κατὰ τινα μεταγενεστέρα ἀνασκαφικὴν περίοδον. Ἀλλὰ, ὅμοια εὑρηνται ἐν τῇ ἀποθήκῃ τοῦ Μουσείου Πύλου, ὅπου εἶχον μεταφερθῇ ὑπὸ τοῦ Μαρινάτου μετὰ τὴν ἀνασκαφὴν τοῦ ἔτους 1958.

Εἰς τὸ σημεῖον τοῦτο, ὅπου καὶ τὰ ὀστρακα τοῦ παλαιοτάτου, προφανῶς, τούτου ἀγγείου διακρίνεται καὶ καθίσταται σαφές εἰς ποῖον σημεῖον ἀκριβῶς διεκόπη ἡ ἀνασκαφὴ τῷ 1958 θεωρηθεῖσα ὡς συμπληρωθεῖσα. Ἀντιστοίχως ἀνάλογοι παρατηρήσεις ἐγένοντο καὶ εἰς τὴν πρόσοψιν καὶ εἰς τὸ ἐσωτερικὸν τμήμα τοῦ στομίου. Οὕτως, εἰς τὴν ἀριστερὰν ἐσωτερικὴν γωνίαν αὐτοῦ γνωρίζομεν ἐκ τῶν ἤδη δημοσιευθεῖσων φωτογραφιῶν ὅτι εἶχον ἀναφανῇ (1956) ὀκτὼ δόμοι, ἐνῶ κατὰ τὸν γενόμενον καθαρισμὸν τοῦ Σεπτεμβρίου τοῦ ἔτους 1976 ἀνεφάνη καὶ τὸ θεμέλιον, ὁ ἑνατος (ἄνωθεν) δόμος (πίν. 171β, 172α). Ὁ λόγος διὰ τὸν ὅποιον δὲν ἐχώρησε τῷ 1956 πλέον εἰς βάθος ἡ ἀνασκαφὴ ὀφείλεται, ὡς ἐδηλώθη, εἰς τὴν διαπίστωσιν ὑπάρξεως κατὰ τὸ στρῶμα ἐκεῖνο «δαπέδου» φέροντος στρῶσιν θαλασσίων χαλίκων, ἅτινα καὶ ἐθεωρήθησαν ὡς ἀποτελοῦντα εὐτρεπισμὸν αὐτοῦ (τοῦ δαπέδου). Λόγῳ ὅμως εὐτρεπισμοῦ τοῦ δαπέδου τάφου γνωρίζομεν ὅτι ἐχρησιμοποιοῦντο θαλάσσιοι χάλικες μεμονωμένως κατὰ τὴν Νεολιθικὴν ἐποχὴν εἰς Κεφάλαν Κέας, κατὰ τὴν ΠΜ ἐποχὴν εἰς τὴν Ἀγίαν Φωτιὰν Σητείας¹, εἰς Δρακόνες (θόλος Ζ)², καὶ εἰς Πλάτανον (τάφος Β)³, ἔτι δὲ κατὰ τὴν λήγουσαν ὑστάτην ΜΕ ἐποχὴν καὶ κατὰ τὴν πρῶμον πρωτομυκηναϊκὴν (παραδείγματα ἔχομεν ἐξ Ἐλευσίνος καὶ ἐκ Μυκηνῶν)⁴. Ὅμως, τὸ θεωρούμενον τοῦτο στρῶμα δαπέδου, διεπιστώθη ὅτι εὔρητο ὑπεράνω τοῦ ἀρχικοῦ δαπέδου καὶ τοῦτο διότι ἀνεφάνη καὶ ὁ ἑνατος δόμος, τὸ θεμέλιον τοῦ τάφου (πίν. 172α). Ὅτι πρόκειται λοιπὸν

1. Κ. ΔΑΒΑΡΑΣ, Ἀμάλθεια 2, 1971, 197 - 199 καὶ 3, 1973, 42 - 44. Ὁ αὐτός, ΑΑΑ IV, 1971, 392 - 397 εἰκ. 1 - 15· ὁ αὐτός, ΑΔ 27, 1972, 648· Γ. Σ. ΚΟΡΡΕΣ, Τὰ Πρωτοκυκλαδικὰ εὐρήματα τῶν Ἀρχανῶν, προῖδν ἐμπορικῶν ἀνταλλαγῶν, ΑΕ 1977 (ὑπὸ ἐκδοσιν).

2. St. XANTHOUDIDES, The Vaulted Tombs of Mesara, 1929, 77. Τὴν πληροφορίαν ὀφείλω εἰς τὸν συνάδελφον κ. Ἀντ. Ζῶην.

3. Αὐτόθι 91.

4. Πρβ. Γ. Ε. ΜΥΛΩΝΑ, Τὸ Δυτικὸν νεκροταφεῖον τῆς Ἐλευσίνος, 1975, Β, 207 καὶ τοῦ αὐτοῦ, Ὁ ταφικὸς κύκλος Β τῶν Μυκηνῶν, 1973, Α, 257, 259, 266, ὡς καὶ σποράδην εἰς τοὺς πίνακας ἀμφοτέρων τῶν ἔργων τούτων. Ἀλλὰ παραδείγματα ἔχομεν κατὰ τὴν νεολιθικὴν ἐποχὴν εἰς Κεφάλαν Κέας, κατὰ τὴν πρῶμον ἐποχὴν τοῦ Χαλκοῦ εἰς Ἀγίον Κοσμάν Ἀττικῆς, κατὰ τὴν Μέσσην ἐποχὴν τοῦ Χαλκοῦ εἰς Ἀγίαν Εἰρήνην Κέας, εἰς Ἀφιδναν Ἀττικῆς, εἰς Ἀθήνας, εἰς Ἐλευσίνα, εἰς Κίρραν, εἰς Ἀσίνην, εἰς Κόρινθον, εἰς Λέρναν, εἰς Ἀργος, κατὰ τὰ τέλη τῆς αὐτῆς περιόδου ἢ κατὰ τὰς ἀρχάς τῆς ὑστερας ἐποχῆς τοῦ Χαλκοῦ εἰς Σκάρους Λευκάδος, εἰς τὸν μικρὸν ΜΕ - πρῶμου ΥΕ Ι φάσεως τάφον ὑπὸ καὶ παρὰ τὸν περίβολον τοῦ θολωτοῦ τάφου 1 τῆς Περιστεριᾶς καὶ εἰς Λέρναν.

περί επιχώσεως μυκηναϊκῶν χρόνων, καὶ δὴ καὶ τῆς ὑστέρας περιόδου χρήσεως τοῦ τάφου, κατέστη σαφές ἐκ τῆς ὑπάρξεως ἐπὶ τοῦ θεωρουμένου τούτου δαπέδου εἰκοσάδος (διὰ τὴν ἀκριβείαν εἴκοσι δύο) αἰχμῶν βελῶν, αἵτινες δὲν ἀνήκουν, ὡς δηλοῦται, διὰ τοῦ μεγέθους των, εἰς πρῶιμους μόνον, ἀλλὰ καὶ εἰς ὀρίμους μυκηναϊκοὺς χρόνους (ἀριθ. Μουσείου Χώρας 2464 καὶ μία ἄνευ ἀριθμοῦ). Ὅντως, λόγῳ διαστάσεων (2.2 - 3.7 ἐκ.), αἱ αἰχμαὶ αὗται, σχεδὸν εἰς τὸ σύνολόν των, δὲν εἶναι δυνατόν νὰ εἶναι πρῶιμοι μυκηναϊκαὶ ἀλλὰ ἀπὸ τοῦ τέλους τῆς πρώτης Μυκηναϊκῆς Ἐποχῆς καὶ ἐφεξῆς.

Τὸ δάπεδον ἐκεῖνο τῶν ἀπεστρογγυλευμένων πως διαστάσεων 1 - 1.5 - 2 ἐκ. χαλίκων δὲν εἶχεν ἐρευνηθῇ ἐπισταμένως τῷ 1956, ἀλλ' ἀπλῶς εἶχεν ἀποκαλυφθῇ, εἶναι δὲ χαρακτηριστικὸν τὸ γεγονὸς ὅτι δι' αὐτοῦ καλύπτεται τὸ σύνολον τοῦ στομίου καὶ δὴ καὶ μέχρι τῶν πλευρῶν αὐτοῦ. Ἀκριβῶς, εἰς αὐτὸ τὸ ὑπολειφθὲν στῶμα επιχώσεως, ὅπερ εἶχε θεωρηθῇ ὡς ἀποτελοῦν τὸ δάπεδον τοῦ τάφου, εὐρέθησαν καὶ κατὰ τὸν πρόσφατον ἐφετινὸν καθαρισμὸν τέσσαρες εἰσέτι αἰχμαὶ βελῶν (πίν. 173α), ἀνελθόντος οὕτω τοῦ ἀριθμοῦ τῶν εἰς τὸν ἔνδον τοῦ στομίου τοῦ τάφου χώρον αἰχμῶν βελῶν εἰς εἴκοσιν ἑξ¹. Σημειωτέον, τέλος, ὅτι κατὰ τὸ ἡμερολόγιον τῶν ἀνασκαφῶν τοῦ Μαρινάτου (σ. 71β τοῦ ἔτους 1956: «πρὸ τῆς εἰσόδου (ἐσωτερικῶς πάντοτε), ὁ χώρος εὐρέθη κατάσπαρτος ὑπὸ λιθίνων βελῶν, ὧν 22 εὐρέθησαν εἰς μικρὰν ἀπ' ἀλλήλων ἀπόστασιν, ἐπὶ χώρου 1.5 τετραγωνικοῦ μέτρου»).

Αἱ νέαι αἰχμαὶ προῆλθον ἐξ ἐνδελεχοῦς καθαρισμοῦ τοῦ ἐσωτέρου ἀριστεροῦ τμήματος τοῦ ὑπολειφθέντος δαπέδου τοῦ στομίου, γενομένου ὑπὸ τοῦ φοιτητοῦ κ. Ἰω. Πίκουλα. Οὕτω, διεκόπη καὶ εἰς τὸ σημεῖον τοῦτο ὁ περαιτέρω καθαρισμός, διότι κατέστη σαφές ὅτι πέρα τοῦ ἐπισημανθέντος δεξιᾶ τῆς δεξιᾶς παραστάδος πίθου καὶ τῶν ἄλλων ἀγγείων τοῦ δαπέδου τοῦ τάφου καὶ τῆς δεξιᾶς πλευρᾶς τοῦ δρόμου αὐτοῦ, ἡ συνέχισις τῆς ἀνασκαφῆς ἐνεδείκνυτο καὶ διὰ τὸ στόμιον.

Ἀπασαὶ αἱ νέαι αἰχμαὶ ἔχουν κατασκευασθῇ ἐκ πυριτολίθων διαφόρων ἀποχρώσεων. Ἡ μεγίστη τούτων, θραυσθεῖσα, εἶχε μῆκος 4.2 ἐκ. (οὔσα μία τῶν μεγαλύτερων γνωστῶν τοῦ μυκηναϊκοῦ κόσμου καθόλου καὶ θαυμαστῆς κατασκευῆς), πλάτος (μεῖζον σφζόμενον) 1.4 ἐκ. καὶ πάχος 0.2 ἐκ. Ἡ δευτέρα ἀνευρέθη ἀκεραία (μῆκος 2.8 ἐκ.), ἡ τρίτη, τεθραυσμένη παλαιόθεν (στερουμένη προσθίας αἰχμῆς), ἐπιμήκους τύπου, ἔχει σφζόμενον μῆκος 2.4 ἐκ. ἐναντι τοῦ περίπου 4 ἐκ. ἀρχικοῦ τῆς μήκους. Τῆς τετάρτης, τέλος, σφίζεται τὸ ὀπίσθιον μόνον τμήμα μετὰ τῶν κνωδόντων (σφζόμενον μῆκος 0.7 ἐκ.). Κατὰ τὰς μετρήσεις τῆς δίδος Κ. Τσολάκου οἱ χρωματικοὶ τόνοι τῶν αἰχμῶν αὐτῶν ὀρίζονται ἀντιστοιχῶς ὡς ἑξῆς: Munsell 10 YR 6/3 (ὠχρός), 10 YR 6/4 (φωτεινὸς κιτρινόφαιος), 2.5 Y N3/ (πολὺ σκοῦρος γκριζός) καὶ 2.5 Y 7/4

1. Ἄλλη εὐρέθη τῷ 1977.

(ὠχροκίτρινος πυριτόλιθος). Κατὰ τὰς παλαιὰς διαπιστώσεις τοῦ Μαρινάτου αἱ 22 ἐγκατεσπαρμέναι αἰχμαὶ κατελάμβανον ἔκτασιν $1\frac{1}{2}$ μ.² ἔνδον τοῦ στομίου καὶ ἴσως προήρχοντο ἐξ ὁμαδικῶν τοξευμάτων κατὰ τὴν διάρκειαν τῆς ταφῆς ἢ μετὰ πρὸς ἀπομάκρυνσιν τῶν κακῶν πνευμάτων. Ἐν πάσῃ περιπτώσει ἢ εἰς τὸ στρῶμα τοῦτο ἀνεύρεσις τῶν βελῶν ὑποδηλοῖ τὴν ἐπὶ μακρὸν κατὰ τοὺς μυκηναϊκοὺς χρόνους χρῆσιν τοῦ τάφου καὶ τὴν πιθανότητα νὰ ἔγιναν — εἰδικῶς εἰς τὴν περίπτωσιν αὐτὴν — τὰ ὁμαδικὰ τοξεύματα, ἅπαξ καὶ δὲν ὑπῆρχε πλησίον πού ταφῇ τις εἰς τὸ ἐνδότερον τμήμα τοῦ στομίου ἢ ἐνδότερον καὶ τούτου εἰς τὸν ταφικὸν θάλαμον¹.

Διάφορα, τέλος, ὅστρακα ἀγγείων καὶ τεμάχια πίθων (προϊστορικῶν καὶ νεωτέρων) εὐρέθησαν εἰς τὸ ἀριστερὸν τμήμα τῆς προσόψεως, ὡς καὶ εἰς τὸ ἐσωτερικὸν τοῦ τάφου (τοῦτο ἐδηλώθη ἤδη), καὶ εἰς τὴν πρὸ εἰκοσαετίας τεθεῖσαν ὑπεράνω τοῦ θόλου προστατευτικὴν «ξηρολιθίδα». Μεταξὺ τῶν τεμαχίων τῶν πίθων πού εὐρέθησαν περιλαμβάνονται καὶ ἑν σχεδὸν ὀρθογώνιον, ὅπερ προσαρμόζεται ποιοτικῶς καὶ εἰς ἕτερον τῶν πέρυσιν εὑρεθέντων (πίν. 173β).

Λόγῳ τῆς ἀδυναμίας διεξαγωγῆς ἀνασκαφῆς τῷ 1976 περιωρίσθη εἰς μετρήσεις τοῦ ἐπισημανθέντος πίθου καὶ εἰς ἄλλας διαπιστώσεις (βλ. καὶ ΠΑΕ 1975, 512-514). Πράγματι, ὁ πίθος οὗτος ἐμφανίζει ὀρισμένas ὁμοιότητας ἐν σχέσει πρὸς τοὺς πίθους τοῦ ΜΕ τύμβου τοῦ Ἀγ. Ἰωάννου Παπουλίων ἀλλὰ καὶ διαφορὰς ἐν σχέσει πρὸς τοὺς πίθους τοῦ θολωτοῦ τάφου 3 τοῦ ἐξάρματος Καμινίων Κρεμμυδίων Πυλίας. Οὕτως, ἐνῶ οἱ ταφικοὶ πίθοι τοῦ τύμβου Ἀγ.

1. Συγκεντρωμέναι αἰχμαὶ μελῶν εὐρέθησαν εἰς τοὺς τάφους Κεφαλοβρύσου 1 Βολιμιδίων, 41-42 τὸν ἀριθμὸν (ἀριθ. Μουσείου Χώρας 2438, ΣΠ. ΜΑΡΙΝΑΤΟΣ, Ἀνασκαφαὶ ἐν Πύλῳ, ΠΑΕ 1964, 88, πίν. 88 δ) καὶ Περιστεριᾶς 3 (ἀριθ. Μουσείου Χώρας 2659, ΣΠ. ΜΑΡΙΝΑΤΟΣ, Ἀνασκαφαὶ ἐν Πύλῳ, ΠΑΕ 1965, 116, πίν. 144α) τριάκοντα τὸν ἀριθμὸν, προερχόμεναι ἐκ βελῶν τεθέντων ἐντὸς φαρέτρας, ἥτις, συγκειμένη ἐκ φθαρτοῦ ὕλικου, διελύθη εἰς ἀμφοτέρας τὰς περιπτώσεις. Ἀντιθέτως, αἰχμαὶ βελῶν ἐγκατεσπαρμέναι ἐπὶ τοῦ δαπέδου τάφων, ἐθεωρήθη ὅτι προέρχονται ἐξ ὁμοβροντιῶν, ἥτοι ἐξ ὁμαδικῶν τοξευμάτων ὡς ἐκ τοῦ θολωτοῦ τάφου Τραγάνας 1, ἐξ ἐξ ὀψιανοῦ, δώδεκα ἐκ πυρίτου, μία ἐκ χαλκίου καὶ τινες ἐκ χαλκοῦ (ἀριθ. Μουσείου Χώρας 2461-63, ΣΠ. ΜΑΡΙΝΑΤΟΣ, Ἀνασκαφαὶ ἐν Πύλῳ, ΠΑΕ 1955, 247) καὶ ἐκ τοῦ θολωτοῦ τάφου 2 εἰς Ρούτση (ἀριθ. Μουσείου Χώρας 646, 651-653, 2369, ΣΠ. ΜΑΡΙΝΑΤΟΣ, Ἀνασκαφαὶ ἐν Πύλῳ, ΠΑΕ 1956, 205 καὶ τοῦ αὐτοῦ, Illustrated London News, April 16, 1957, 540. Πρβ. H.-G. Buchholz, AA 77, 1962, 37, 41 καὶ Fr. Schachermeier, AA 77, 1962, στ. 276).

Ἄλλα σύνολα αἰχμῶν βελῶν προέρχονται ἐκ τῶν ἀκολουθῶν πυλιακῶν τάφων: εἴκοσι ἐξ ἐκ τοῦ θολωτοῦ τάφου 1 Γουβαλάρη Κουκουνάρας (ἀριθ. Μουσείου Πύλου 31), τεσσαράκοντα τρεῖς ἐκ τοῦ θολωτοῦ τάφου Γουβαλάρη Κουκουνάρας 2 (ἀριθ. Μουσείου Πύλου 50), τριάκοντα τέσσαρες ἐκ τοῦ θολωτοῦ τάφου Ἀκόνας 2 Κουκουνάρας (ἀριθ. Μουσείου Πύλου 40), τοὐλάχιστον πεντήκοντα (καὶ μία) ἐκ τοῦ θολωτοῦ τάφου V τοῦ Βαγενᾶ τοῦ λόφου τοῦ Ἐπάνω Ἐγγλιανοῦ (C. W. Blegen, M. Rawson, Lord W. Taylour, W. P. Donovan, PN III, 1973, εἰκ. 230, 22 εἰκ. 231, 7-8-9, εἰκ. 232, 4, 6, 7) καὶ τοῦ λαξευτοῦ τάφου Βορηᾶ 3, 23 χαλκαῖ καὶ 4 λίθιναι (ἀριθ. Μουσείου Χώρας 612-616, 2405 ἀντιστοιχῶς).

Ἰωάννου Παπουλίων εἶναι σαφῶς μεσοελλαδικῆς, τοῦλάχιστον, ἐποχῆς καὶ ἔχουν τοποθετηθῇ ἐπὶ τοῦ τύμβου: α) μετὰ τὴν ἀπομάκρυνσιν ἐνίων λίθων τῆς λιθίνης ἐπιστρώσεως αὐτοῦ πρὸς δημιουργίαν ἐμβαθύνσεως καὶ νέας κοίτης κατὰ τὸ σημεῖον ὅπερ ἐπελέγετο καὶ β) μετὰ τοῦ στομίου πρὸς τὸ ἐξωτερικὸν τμήμα τοῦ ὅλου μνημείου¹, οἱ πίθοι τοῦ θολωτοῦ τάφου 3 τοῦ ἐξάρματος Καμινίων ἦσαν σαφῶς μυκηναϊκῆς ἐποχῆς (ἴσως δὲ πρωτομυκηναϊκῆς), εἶχον δὲ τοποθετηθῇ κατὰ τὴν ἐξωτερικὴν βάσιν τοῦ θόλου καλυφθέντες διὰ μικρᾶς ποσότητος χώματος καὶ ἐνσφηνωθέντες μετὰ τοῦ στομίου πρὸς τὰ ἔσω τῆς τοιαύτης καλύψεως². Ἀγνωστον ὅμως τυγχάνει εἰσέτι μέχρι ποίου σημείου εἶχεν ἐπιτευχθῇ ἡ τοιαύτη ἐνσφηνώσις καὶ κατὰ πόσον εἶχεν ἐνσφηνωθῇ εἰς τὸν θόλον τὸ στόμιον τῶν πίθων τούτων ἢ ἀπλῶς ἐφήπτετο ἐκάτερον αὐτῶν (τῶν στομίων) τῆς βάσεως τοῦ θόλου εἰς τὸ βόρειον αὐτοῦ ἐξωτερικὸν σημεῖον (τόξον). Εἰς τὴν περίπτωσιν τοῦ ταφικοῦ τούτου πίθου τῆς Βοϊδοκοιλιᾶς ἔχομεν κατὰ τι διάφορον ἢ εἰς τὸν θολωτὸν τάφον 3 τῶν Καμινίων τὴν τοποθέτησιν καὶ περισσότερον προσιδιάζουσιν πρὸς τὴν τοποθέτησιν τῶν ταφικῶν πίθων τοῦ ΜΕ τύμβου τοῦ Ἀγ. Ἰωάννου Παπουλίων, ἐνθα οἱ πίθοι 1, 2, 13, 4, 3, 5 εἶχον ἐστραμμένον τὸ στόμιον πρὸς τὴν ἐξωτερικὴν τοῦ τύμβου περιφέρειαν (κρηπῖδα). Συγκεκριμένως, ὡς διαφαίνεται, ὁ πίθος ἔχει τοποθετηθῇ ὀριζοντίως καὶ παραλλήλως πρὸς τὸ στόμιον τοῦ τάφου καὶ δὴ καὶ μετὰ τοῦ στομίου τοῦ πρὸς τὰ ἔξω, πρὸς τὸν δρόμον τοῦ θολωτοῦ τάφου, οὐσιαστικῶς δὲ πρὸς τὸ ἐξωτερικὸν τοῦ τύμβου τοῦ ἐσχηματισμένου πέριξ τοῦ τάφου. Προσέτι σημειωτέον, ὅτι, ὡς ἐκ τῶν διαφαινομένων διαστάσεων τοῦ τύμβου τούτου, προκύπτει σαφῶς ὅτι ὁ πίθος δὲν εὗρηται κατὰ τὴν ἐξωτερικὴν αὐτοῦ περιφέρειαν, ἀλλὰ εἰς τινα ἀπόστασιν ἐνδότερον. Εἰς τὸν τύμβον τοῦ Ἀγ. Ἰωάννου Παπουλίων ἐνθυμούμεθα, ἐξ ἄλλου, ὅτι ταφικοὶ πίθοι εὐρέθησαν τόσον εἰς τὸ ἐξωτερικὸν τμήμα τοῦ τύμβου, ὑπερκείμενοι τοῦ ἀναλημματικοῦ περιβόλου (κρηπῖδος), ὅσον καὶ εἰς ἐσωτερικὰ τμήματα, πάντοτε ὑπερκείμενοι, ἥτοι ἐρειδόμενοι ἐπὶ τῆς λιθίνης ἐπιστρώσεως αὐτοῦ.

Κατὰ τὰς γενομένας μετρήσεις, ὁ πίθος 1, δεξιᾷ τῆς εἰσόδου, εὗρηται εἰς φαινόμενον ὕψος 1.06 μ. ἀπὸ τοῦ σημερινοῦ δαπέδου, ἔχει — ὑπὸ τὴν πεπιεσμένην του μορφήν — διάμετρον 48 ἐκ., καὶ ἀπέχει 70 ἐκ. τῆς δεξιᾶς πλευρᾶς τοῦ στομίου τοῦ τάφου. Τὸ στόμιόν του, ἐὰν ὑφίστατο εἰς τὴν θέσιν του (τοῦ πίθου), ἴσως εἰσεῖχεν ὀλίγον — κατὰ τι — τῆς προσόψεως τοῦ θολωτοῦ (πίν. 173γ). Τὰ τρία γνωσθέντα (τῷ 1975 καὶ τῷ 1976) τεμάχια πίθων ἴσως ἀνῆκον εἰς αὐτόν· τὰ ὑπόλοιπα τεμάχια τοῦ στομίου, τοῦ λαιμοῦ καὶ τοῦ ὤμου ἢ θὰ ἀνελήφθησαν ὑπὸ ἐπισκεπτῶν τοῦ τάφου πρὸ τοῦ Ἰουλίου 1975 ἢ θὰ εὗρηται εἰσέτι εἰς τὸ χῶμα τοῦ τύμβου τοῦ περιβάλλοντος τὸν τάφον. Περιγραφή τῶν

1. ΣΠ. ΜΑΡΙΝΑΤΟΣ, Ἀνασκαφαὶ ἐν Πύλῳ, ΠΑΕ 1954, 314, εἰκ. 12.

2. Γ. Σ. ΚΟΡΡΕΣ, Ἀνασκαφαὶ ἐν Πύλῳ, ΠΑΕ 1975, 494.

τεμαχίων τῶν πίθων τῶν εὐρεθέντων περίξ τοῦ στομίου ἐγένετο εἰς τὰ ΠΑΕ 1975 (σ. 513), ἐνῶ λόγος περὶ τοῦ τρίτου μικροῦ τεμαχίου ἐγένετο ἀνωτέρω. Αὐτὸ εἶχεν ἀνευρεθῆ εἰς τὸ δεξιὸν τμήμα τοῦ στομίου.

Μεταξὺ τῶν σημειωθέντων εὐρημάτων δυνατὸν νὰ μνημονευθοῦν καὶ τρεῖς μυλόλιθοι, οἵτινες εὐρέθησαν ἐντὸς τοῦ τάφου, ἄλλοι δὲ νοτιοδυτικώτερον τοῦ τύμβου τοῦ τάφου, ἐντὸς τῆς συστάδος τῶν κέδρων καὶ ἄλλων θαμνοειδῶν, ὁπόθεν ἀνελήφθησαν τελικῶς τῷ 1977. Ἀπαντες εἶχον κατασκευασθῇ ἐξ ἀμμολίθου, ἐσφίζοντο δὲ πλήρως οἱ δύο τούτων. Βεβαίως, ἡ ἀνεύρεσίς των ἐπὶ τοῦ δαπέδου τοῦ τάφου θὰ ὀφείλεται εἰς μετανασκαφικὰς περιπετείας αὐτοῦ, ἐνῶ ἄλλοι ἀνευρέθησαν τῷ 1977 ἐντὸς τοῦ δαπέδου τοῦ κυρίως ταφικοῦ θαλάμου καὶ ἀλλαχοῦ (συνολικῶς τρεῖς καὶ ἑνδεκα) ἀντιστοιχῶς.

Ὁ πρῶτος (πίν. 174α-β) τούτων ἔχει μῆκος 30 ἐκ., πλάτος 17.2 ἐκ. καὶ πάχος 4.9 καὶ 7.3 ἐκ. κατὰ τὰ δύο ἄκρα καὶ 4.9 ἐκ. κατὰ τὸ μέσον. Τὸ σχῆμα του εἶναι χαρακτηριστικῶς ἐλλειψοειδὲς καί, ἀναμφιβόλως, ἀνῆκεν εἰς τὸν πρωτοελλαδικὸν ὀρίζοντα καὶ δὴ καὶ εἰς οἰκισμὸν ἀνθήσαντα κατὰ τοὺς χρόνους ἐκείνους (κατὰ τὴν μεσαίαν ΠΕ ἐποχὴν) εἰς τὴν Βοϊδοκοιλίαν. Ἀναγωγῇ, ἐξ ἄλλου, τοῦ μυλόλιθου τούτου εἰς τὴν ΠΕ ἐποχὴν θεωρεῖται ἀπολύτως εὐλόγος καὶ δεδικαιολογημένη λόγῳ καὶ τῆς ἀφθονίας τῶν λεπίδων ὀψιανοῦ, ἣν εἶχε σημειώσει πρῶτος ὁ Μαρινᾶτος¹. Χρῶμα Munsell 5Y 6/2.

Ὁ δεῦτερος μυλόλιθος, ἐλλειψοειδὴς καὶ αὐτός, εἶναι σχεδὸν πλήρης, πλὴν ὅμως οὐχὶ τοῦ αὐτοῦ σχηματισμοῦ ὥς ὁ πρῶτος. Ἀμφότεραι αἱ ἐπιφάνειαι του (ἀνωτέρα καὶ κατωτέρα) εἶναι ἀπολύτως λεῖαι. Εἶναι ἀποκεκρουμένος κατὰ τὸ ἐν ἄκρον, τόσον εἰς τὴν ἀνωτέραν ὅσον καὶ εἰς τὴν κατωτέραν ἐπιφάνειάν του. Μετρήσεις: μῆκος: 24.5 ἐκ., πλάτος: 20 ἐκ., πάχος 3.75 ἐκ. εἰς τὸ μέσον καὶ 4.7 - 5 ἐκ. κατὰ τὰ ἄκρα. Χρῶμα Munsell 10 YR. Ὁ τρίτος μυλόλιθος, σφζόμενος κατὰ τὸ ἥμισυ περίπου, ἔχει μῆκος 13.93 ἐκ., πλάτος 14.5 ἐκ. καὶ χρῶμα Munsell 10 YR 5/4. Ἀναμφιβόλως, τινὲς τούτων θὰ εἶχον ἐπισημανθῇ καὶ κατὰ τὴν παλαιὰν ἀνασκαφὴν.

Πάντως, ἡ ἀνεύρεσις τοῦ σημαντικοῦ τούτου ἀριθμοῦ τῶν μυλόλιθων ὑποδηλοῖ τὴν ὑπαρξίν ἐκεῖ που πλησίον, ἀκμαίου οἰκισμοῦ πρωτοελλαδικῶν χρόνων, γεγονὸς ἐπιβεβαιούμενον καὶ ὑπὸ τῶν παλαιότερων πληροφοριῶν τοῦ Μαρινάτου, ὅστις, περιπατῶν, ἀνεύρισκεν ἐπὶ τῆς ἐπιφανείας τοῦ ἐδάφους λεπίδας, ἀπολεπίσματα ἢ πυρῆνας ὀψιανῶν, ἅπαντα ὀφειλόμενα εἰς τὴν ἐκμετάλλευσιν καὶ χρῆσιν κατ' ἐκείνους τοὺς πρωίμους χρόνους τῆς ἐποχῆς τοῦ Χαλκοῦ τοῦ ἡφαιστειογενεοῦς τούτου ὕλικου. Ἡ οὕτω προσκτωμένη εἰκὼν συμπίπτει καὶ

1. Ἡμερολόγιον ἀνασκαφῶν Μαρινάτου, σ. 89α καὶ W.A. McDONALD - R. HOPE SIMPSON, Prehistoric Habitation in Southwestern Peloponnese, AJA 65, 1961, 243 ἀριθ. 59, 252 ἀριθ. 59. Πρβ., τέλος, The Minnesota Messenia Expedition, Edited by W.A. McDONALD - G. RAPP, 1972, 264 ἀριθ. 6 (59).

πρὸς τὰ συμπεράσματα τῶν W. A. McDonald καὶ R. Hope Simpson, οἵτινες θεωροῦν ὅτι βορείως τοῦ τάφου, εἰς ἀπόστασιν διακοσίων, ὡς ἔγγιστα, μέτρων καὶ περαιτέρω περίπου ἐν χιλιόμετρον, ὁ χῶρος εἶχε κατοικηθῇ κατὰ τὴν ΠΕ ἐποχὴν¹.

Ἐξ ἄλλου, δυστυχῶς, λόγῳ παρεμβληθεῖσων δυσκολιῶν, δὲν κατέστησαν δυνατὰ οὔτε ὁ καθαρισμὸς οὔτε ἡ μελέτη τῶν ὀστράκων τῶν παλαιῶν ἀνασκαφῶν τοῦ θολωτοῦ τάφου κατὰ τὸ 1976. Μόνον, ἐν σχέσει πρὸς ὅσα ἀνεγράφησαν ἀνωτέρω, δυνατόν νὰ μνημονευθῇ ὅτι ὑπέπεσεν εἰς τὴν ἀντίληψίν μου τμῆμα προχοῆς ΠΕ II κύμβης (ἐμβαμματοδοχείου), ὅπερ προέρχεται ἐκ τινος σημείου τοῦ δρόμου τοῦ θολωτοῦ τάφου. Ἔστω, πάντως, καὶ τοῦτο δεῖγμα τῆς παλαιότητος τῆς ἐποχῆς καθ' ἣν τὸ πρῶτον, ἴσως, ἐχρησιμοποιήθη καὶ κατωκλήθη ὁ χῶρος.

Εἶναι προφανές, κατὰ ταῦτα, ἡ σημασία τῆς περιοχῆς καὶ δικαίως ὁ Μαρინᾶτος εἶχε ταυτίσει τὸν ὄρμον πρὸς τὰ Βούβοτα τῶν πινακίδων τοῦ ἀνακτόρου τοῦ λόφου τοῦ Ἐπάνω Ἐγκλιανοῦ, ταύτισιν τὴν ὁποίαν γενικῶς κατὰ τὴν σημασίαν ἀποδέχεται καὶ ὁ John Chadwick² καὶ δὴ καὶ ὅσον ἀφορᾷ εἰς τὴν χρῆσιν τοῦ ὄρμου ὡς ἀγκυροβολίου καὶ ὡς κυρίου λιμένος τοῦ στόλου τοῦ δυνάστου τοῦ ἀνακτόρου τοῦ Ἐγκλιανοῦ.

ΤΡΑΓΑΝΑ
ΘΕΣΙΣ
ΒΙΓΛΙΤΕΑ

Συγχρόνως πρὸς τὰς ἐργασίας τὰς ἐπιτελουμένας εἰς τὸν θολωτὸν τάφον τῆς Βοῖδοκοιλιᾶς ἐγένετο προκαταρκτικὸς καθαρισμὸς τοῦ θολωτοῦ τάφου 1 Τραγάνας (πίν. 174γ)³, ἔτι δέ τινες μετρήσεις. Πλήρης καθαρισμὸς δὲν ἐπεχειρήθη, διότι ἀπητεῖτο ἱκανὴ πρὸς τοῦτο ἐργασία καὶ σχετικαὶ πιστώσεις δὲν ὑπῆρχον. Ἀπλῶς ἀπεκαλύφθησαν αἱ αὐλακες τοῦ τάφου, αἵτινες ἐμετρήθησαν καὶ ἐσχεδιάσθησαν, ἔτι δέ, πέραν ἄλλων μετρήσεων εἰς τὴν περιοχὴν τοῦ στομίου, συνεκεντρώθησαν ποικίλα ὀστρακὰ μυκηναϊκῶν καὶ ἄλλων μεταγενεστέρων ἀγγείων.

Πρωτίστως ἐμετρήθη ὁ ἐπικλινὴς ἐπὶ τοῦ φυσικοῦ πετρώματος τοῦ λόφου διανοίγεις δρόμος, οὗτινος τὸ μῆκος ἀπὸ τοῦ στομίου, ἔνθα ἀπολήγει ὀριζόντιος, μέχρι τῆς ἀνωτάτης συγχρόνου βαθμίδος τῆς ἀρχῆς τοῦ δρόμου (εἰς τὸ ὑψηλότερόν του σημεῖον) ἀνέρχεται εἰς 9.30 μ. (πίν. 175α). Γενικῶς διεπιστώθη ὅτι λόγῳ τῆς μεγάλης κλίσεως — κατωφερείας — τὴν ὁποίαν παρουσιάζει ὁ δρό-

1. Αὐτόθι.

2. J. CHADWICK, *The Mycenaean World*, 1976, 36, 174, 177.

3. Περὶ τῶν ἐν γένει ἐργασιῶν εἰς τὸν τάφον τοῦτον ἰδὲ Α. ΣΚΙΑ, ΠΑΕ 1909, 274 κέ. Κ. ΚΟΥΡΟΥΝΙΩΤΟΥ, Πύλου Μεσσηνιακῆς θολωτὸς τάφος, ΑΕ 1914, 99 - 117. ΣΠ. ΜΑΡΙΝΑΤΟΥ, Ἀνασκαφαὶ ἐν Πύλῳ, ΠΑΕ 1955, 247 - 254. τοῦ αὐτοῦ, Ἀνασκαφαὶ ἐν Πύλῳ, ΠΑΕ 1956, 202, πίν. 95, 1 καὶ εἰς Ἔργον 1976, 139 - 141 καὶ 1977, 127 - 128.

μος οὗτος, δέον ὅπως ἐγκαταλειφθῇ ἡ παλαιὰ ἄποψις περὶ νεκρικῆς ἀμάξης¹ ἢ νεκρικοῦ ἄρματος διὰ τοῦ ὁποίου ἤγετο ὁ νεκρὸς εἰς τὴν τελευταίαν του κοιτίδα καὶ ὅτι αἱ δύο αὐλακες τοῦ στομίου ἐχρησίμευον πρὸς ὑποδοχὴν τῶν τροχῶν αὐτοῦ (τοῦ ἄρματος). Ἀλλως τε τὸ ὕψος τοῦ στομίου ἦτο σημαντικόν, ἀκριβῶς 3 μ. ἀπὸ τοῦ δαπέδου μέχρι τῆς κατωτέρας ἐπιφανείας τῶν ὑπερκειμένων ἀνωφλίων, καί, κατὰ ταῦτα, οὐδόλως θὰ ἐβοήθει τὸ ζεῦγος τῶν αὐλάκων ὥστε νὰ μὴ κτυπήσῃ τὸ ἄρμα ἢ ὁ φερόμενος νεκρὸς εἰς τὸ ἀνώφλιον. Πράγματι, τὸ ὕψος τοῦ στομίου ἦτο ὑπεραρκετὸν καὶ δὲν ἐχρειάζετο αὐξήσεως αὐτοῦ, ἔστω κατὰ 30 ἐκ., ὅσον δηλαδὴ ἦτο τὸ βάθος περίπου ἑκατέρας τῶν αὐλάκων. Τοῦναντίον, ἄλλοι ἀπλούστατοι ὑπολογισμοὶ καὶ ἀπλαῖ σκέψεις ἀποκλείουν πᾶσαν συναφῇ σκέψιν.

Οὕτως, ἐφ' ὅσον αἱ αὐλακες αὐταὶ ἐξικινῶνται πεντήκοντα μόνον ἐκ. πέραν τοῦ στομίου (πίν. 175β) ἐντὸς τοῦ ἀκολουθοῦντος θαλάμου, τὸ κυρίως ἄρμα θὰ περιωρίζετο εἰς τὸν χῶρον τοῦ στομίου, μὲ ἀποτέλεσμα νὰ ἀποβαίῃ δύσκολος ἡ ἀφαίρεσις τοῦ ξυλίνου φερέτρου ἐντὸς τοῦ ὁποίου θὰ εἶχε τοποθετηθῇ ὁ νεκρὸς. Περαιτέρω θὰ ἦτο προβληματικὴ ἡ παραμονὴ τοῦ ἔππου ἐντὸς τοῦ σκοτεινοῦ ταφικοῦ θαλάμου, ἐπὶ τοῦ δαπέδου τοῦ ὁποίου θὰ ὑπῆρχον καὶ ἄλλα κτερίσματα τὰ ὅποια θὰ ἐκινδύνευον νὰ ἀφανισθοῦν. Ἀντιθέτως θὰ ἦτο παράδοξον, ἂν μὴ ἀνορθόδοξον, νὰ εἰσέρχεται τὸ ἄρμα μὲ «τὴν ὀπισθεν», ἥτοι τὸ ὀπίσθιον τμήμα του εἰς τὸ στόμιον μέχρι τοῦ κυρίως ταφικοῦ θαλάμου. Ἡ κλίσις, ἐξ ἄλλου, τοῦ δαπέδου τοῦ δρόμου δὲν θὰ ἐπέτρεπε τοιοῦτόν τι. Οὐδὲ τὴν πρώτην περίπτωσιν. Ἡ μόνη περίπτωσις, ἡ ὁποία θὰ ἦτο πλέον δυνατόν νὰ ἀντιμετωπισθῇ, καὶ αὐτὴ ὅμως παράδοξος, εἶναι ἡ χρῆσις μικροῦ τετρατρόχου, τὸ ὁποῖον συρόμενον, μόνον ἐντὸς στοῦ στομίου, οὐχὶ δὲ κυλιόμενον εἰς τὸν κατωφερῆ δρόμον, θὰ ἐχρησίμευε διὰ τὴν μεταφορὰν ἐπὶ ἀποστάσεως τριῶν μέτρων (ἀπὸ τῆς προσόψεως τοῦ τάφου) καὶ διὰ τὴν εἰσαγωγὴν τοῦ νεκροῦ εἰς τὸν ταφικὸν θάλαμον. Ἀλλὰ καὶ ἡ τελευταία αὕτη πιθανότης δὲν ἐπιτρέπεται νὰ ἀντιμετωπίζεται.

Ἐκ τῶν περαιτέρω μετρήσεων ὡσαύτως διεπιστώθη ὅτι ἡ μεταξὺ τῶν δύο αὐλάκων τοῦ στομίου ἀπόστασις δὲν ἀνέρχεται εἰς ἓν μέτρον, ἀλλ' εἰς 53 καὶ

1. Περὶ τοῦ προβλήματος ἰδὲ Α. Δ. ΚΕΡΑΜΟΠΟΥΛΟΥ, *Θηβαϊκά*, ΑΔ 3, 1917, 98, 129 - 130 (τάφος Κολωνακίου 4), 159 (τάφος 15), 194 (τάφος 25), Α. W. PERSSON, *New Tombs at Dendra near Midea*, 1942, 155 - 157, P. ALIN, *Das Ende der mykenischen Fundstätten auf dem griechischen Festland (SIMA I)*, 1962, 38 καὶ σημ. 196 (Ἡραῖον), 41 καὶ σημ. 219 (Δενδρά, τάφοι 6, 8 καὶ 9), 80 καὶ σημ. 41 (Κακόβατος, τάφοι Α καὶ C), 84 καὶ σημ. 75 καὶ σημ. 81 (Ρούτση, τάφος 2), 87 καὶ σημ. 81 (τάφος 1 Γουβαλάρη Κουκουνάρας), εἰς τὰς ἀνασκαφικὰς ἐκθέσεις τοῦ Μαρινάτου περὶ τῶν τάφων τούτων καὶ ἄλλων (ΠΑΕ 1955, 251, 1956, 202, πίν. 95α, 1959, 176 καὶ ΠΑΕ 1965, 114 - 116 εἰκ. 6), Ἔργον 1958, εἰκ. 23, 25, *Archaeologia Homerica III*, W. MAN. ANDRONIKOS, *Totenkult*, 1968, W 45. OL. PELON, *Sur deux tholoi de Messénie*, BCH 98, 1974, 48 καὶ τοῦ αὐτοῦ, *Tholoi, Tumuli et Cercles Funéraires*, 1976, 325 κέ.

57 ἐκ. ἀντιστοίχως εἰς τὰ δύο ἄκρα των, ὡς ἐμφαίνεται ἐξ ἄλλου καὶ ἐκ τῆς δημοσιευθείσης¹ παλαιότερον ἐν ΠΑΕ 1956, πίν. 95,1 φωτογραφίας (πίν. 174γ).

Τὸ ὕψος τοῦ ἀνωτάτου κεντρικοῦ σημείου τοῦ στομίου (τῶν ἀνωφλίων συμπεριλαμβανομένων) μετρηθέν, εὐρέθη 3.70 μ. καὶ τὸ ἀνώτατον εὖρος τοῦ στομίου 1.52 μ. Τέλος, σημειωτέον, ὅτι εἰς γεωμετρικῆς ἐποχῆς ἀττικὰ ἀγγεῖα ἔχομεν τὸν νεκρὸν ἐπὶ ἀμάξης εἰς ὕψος δύο ἀνθρωπίνων ἀναστημάτων ἀπὸ τοῦ ἐδάφους². Ἡ περίπτωσις νὰ παριστῶνται ἐπὶ τῶν γεωμετρικῶν ἀγγείων μυκηναϊκῆς ἐποχῆς ταφαὶ πρέπει νὰ ἀντιμετωπίζεται, πλὴν ὅμως δὲν ὑφίσταται βεβαιότης ἐπὶ τοῦ θέματος.

Ἐκ τῶν γενομένων ὡσαύτως μετρήσεων τῆς διαμέτρου ἑκατέρου τῶν θολωτῶν τάφων ἀπεδείχθη ὅτι ἦτο ὁρθή ἡ παρατήρησις τοῦ Μαρινάτου ὅτι «Ὁ δεύτερος τάφος εἶναι κατὰ τι μικρότερος τοῦ πρώτου»³. Πράγματι ἐδείχθη ὅτι ὁ πρῶτος τάφος ἔχει ταφικὸν θάλαμον διαμέτρου 7.20 - 7.25 - 7.29 - 7.30 μ., ἐνῶ ἡ διάμετρος τοῦ δευτέρου κυμαίνεται μεταξύ 7.10 - 7.20 μ. Πρόκειται, κατὰ ταῦτα, περὶ ἐλαχίστης διαφορᾶς καὶ ἀσφαλῶς μερικῶς προκληθεῖσα σύγχυσις ἐκ τῶν δοθεισῶν διαστάσεων τῆς διαμέτρου τοῦ πρώτου τούτων ὑπὸ τῶν Κουρουνιώτου⁴ καὶ Pelon⁵ αἴρεται αὐτομάτως.

Ὅσον ἀφορᾷ περαιτέρω εἰς τὴν ἐπιτευχθεῖσαν ἀσφάλειαν τῶν δύο θόλων σημειωτέον ὅτι ὁ πρῶτος ἐστερεῖτο καθ' ὁλοκληρίαν τεχνητοῦ τύμβου, ἀντιθέτως ὅμως ὁ δεύτερος διέθετε παρόμοιον καὶ δὴ καὶ περικυλισμένον ὕψους. Ὡς γνωστόν, ἔνιοι θολωτοὶ τάφοι ἔχουν τύμβον πέριξ τοῦ θόλου των ἰδίᾳ περιοριζόμενον κατὰ τὸ τρίτον τοῦ συνολικοῦ των ὕψους ἢ κατὰ τὸ ἥμισυ, ἐνῶ, τέλος, ἄλλοι περιβάλλονται ἐξ ὁλοκλήρου ὑπὸ πλήρους τύμβου. Εἰς τὰς τελευταίας ταύτας περιπτώσεις κατατάσσονται ἰδίᾳ ὅσοι τάφοι ἔχουν διασωθῇ πληρέστερον καὶ ὁ λόγος οὗτος ἀποτελεῖ καὶ τὸ μέτρον τῆς τοιαύτης διαπιστώσεως. Ἐκ τῆς εἰκόνης μάλιστα τὴν ὁποίαν παρουσιάζει ὁ πρῶτος τάφος, εἶναι σαφές ὅτι ἡ σημερινὴ ἀνωτέρα - ἐλευθέρα ἐπιφάνεια τοῦ ἀνωφλίου του εὐρηται εἰς τὴν τότε (1500 π.Χ. περίπου) ἐπιφάνειαν τοῦ ἐδάφους, ἤτοι πρόκειται περὶ κοινῆς καταστάσεως ὡς καὶ εἰς πολλοὺς ἄλλους θολωτοὺς τάφους τῆς ἡπειρωτικῆς χώρας. Ἄρα ὁ τάφος ἦτο ὑπόγειος μέχρι καὶ τοῦ ἀνωφλίου του καὶ ὑπέργειος κατὰ τὸ ἀνώτερον ἥμισυ τοῦ θόλου, πέριξ τοῦ ὁποίου δὲν ἐσχηματίζετο τύμβος. Οὕτω δὲν ὑφίστατο τύμβος, ἀλλὰ ἡ ἀσφάλεια τῆς συνεκτικότητος καὶ τῆς συνοχῆς τοῦ θόλου θὰ ἐπετυγχάνετο, προφανῶς, χάρις εἰς ἐπίστρωσιν αὐτοῦ διὰ πηλοῦ.

Ἀντιθέτως, ἡ θόλος τοῦ δευτέρου τάφου περιεβάλλετο ὑπὸ τεχνητῶς σχημα-

1. Ὁ PELON εἶχεν ἐπαναλάβει τὰς αὐτὰς ἀποστάσεις.

2. Πρβ. T.B.L. WEBSTER, From Mycenae to Homer, 1958, εἰκ. 22.

3. ΠΑΕ 1955, 249. Πρβ. καὶ 250.

4. Κ. ΚΟΥΡΟΥΝΙΩΤΟΥ, ἔ.δ. 99.

5. OL. PELON, Tholoi, ἔ.δ. 196 - 197, 485.

τιζομένου τύμβου μέχρις ἑνὸς σημείου, ὃς εἴπωμεν κατὰ τὸ μέσον περίπου, ὑπεράνω τοῦ ὁποίου τὸ ἀνώτερον τμήμα τῆς θόλου ἦτο μᾶλλον ἐλεύθερον. Αὕτη εἶναι ἡ προσωπική μου ἄποψις ἐπὶ τοῦ θέματος καὶ δὴ καὶ ἐρειδομένη ἐπὶ προσφάτως ἀνακαλυφθέντων ταφικῶν μνημείων τῆς ὑστέρας ἐποχῆς τοῦ Χαλκοῦ. Κατὰ τὴν ἄποψιν τοῦ Μαρινάτου¹ «Τὸ μέγιστον σφζόμενον ὕψος τῆς θόλου (ἐναντι τῆς εἰσόδου) εἶναι 3.25 μ. καὶ ἀντιστοιχεῖ πρὸς τὴν σημερινὴν ἐπιφάνειαν τοῦ ἐδάφους. Ἐκεῖθεν ἡ θόλος (ἥτις θὰ εἶχε διπλάσιον ὕψος) ἦτο ὑπέργειος καὶ ἐκαλύπτετο διὰ χώματος σχηματιζομένου τύμβου». Ἴσως πέριξ αὐτοῦ ὑφίσταται καὶ ἀναλημματική της κρηπὶς δίκην περιβόλου κατὰ τὰ παραδείγματα ἄλλων περιοχῶν (Μαραθιά). Κατὰ προχείρους μετρήσεις δυνατὸν ὁ τύμβος οὗτος νὰ εἶχε κατὰ προσέγγισιν τὰς ἀκολουθούσας διαστάσεις: ἄμεσον μῆκος (B - N) ἀνερχόμενον εἰς 28 μ., ἄμεσον πλάτος (A - Δ) 15.50 μ., ἔμμεσον πλάτος (A - Δ) 33 μ. Τέλος ἡ ἐσωτερικὴ διάμετρος τοῦ φρέατος τῆς θόλου ὑπελογίσθη εἰς 8.25 - 8.40, ὡς ἐγγιστα, μέτρα (BA - ND).

Ὅσον ἀφορᾷ ἰδιαιτέρως εἰς τὸ σφζόμενον ὑπεράνω τῆς ἀριστερᾶς πλευρᾶς τοῦ δρόμου τοῦ πρώτου τάφου τμήμα τοῦ ἐξωτερικοῦ ἀνωφλίου (πίν. 175α) διεπιστώθη ὅτι ἦτο ἐκ ψαμμίτου, κατὰ στοιχεῖα δοθέντα ὑπὸ τοῦ ὑψηλοῦ κ. Κ. Σιδέρη, ἔτι δὲ ὅτι τὸ μῆκος του ἀνῆρχετο εἰς 1.84 μ. (καὶ οὐχὶ εἰς 1.70 μ.)², τὸ πλάτος του εἰς 82 ἐκ. καὶ τὸ ὕψος του (πάχος) εἰς 47 ἐκ. Παρὰ τὸ σφζόμενον τοῦτο τμήμα τοῦ ἐξωτερικοῦ ἀνωφλίου ἀνευρέθη καὶ πλῆθος ὀστράκων, πολλὰ τῶν ὁποίων μυκηναϊκῆς ἐποχῆς (πίν. 175γ).

Ἄλλα ὀστρακὰ, ὧν μετὰξὺ δύο τμήματα λαβῆς ἀνακτορικοῦ πιθαμοφορέως (πίν. 175δ) καὶ μικρὸν τμήμα βάσεως τοῦ αὐτοῦ ἢ ἐτέρου, ἀνευρέθησαν εἰς τὸ δυτικὸν τμήμα τοῦ δαπέδου τοῦ ταφικοῦ θαλάμου τοῦ πρώτου τάφου κατὰ τὸν γενόμενον ὑποτυπώδη καθαρισμὸν καὶ προέρχονται, ἀσφαλῶς, ἐκ τῶν ἀπορριφθέντων χωμάτων τοῦ τάφου, τὰ ὁποῖα ἐρρίφθησαν ἐκ νέου πρὸς πλήρωσιν τοῦ λάκκου τοῦ δαπέδου κατ' ἐκεῖνο τὸ σημεῖον ἢ ἐκ χωμάτων καταπεσόντων ἀπὸ τοῦ δυτικοῦ τμήματος τῶν παρειῶν τοῦ τάφου.

Ὡς γνωστὸν, κατὰ τὰς περιγραφὰς τοῦ Μαρινάτου, τὰ τοιχώματα τοῦ δρόμου τοῦ πρώτου τούτου τάφου στεροῦνται τειχίσεως (πίν. 174γ, 175α)³. Ὀντως συμβαίνει τοῦτο, πλὴν ὅμως πρὸ τῆς προσόψεως ὑπάρχει μηδαμινὴ εἰς εὖρος (μῆκος) ἐπένδυσις τῶν πλευρῶν τοῦ τάφου, δείγμα καὶ τοῦτο τῆς πρωίμου χρονολογήσεως αὐτοῦ. Οὕτως, εἰς τὴν δεξιάν (ἀνατολικήν) πλευράν ἡ ἐπένδυσις αὕτη (πίν. 176α) ἔχει ὕψος 2 μ., πλάτος ἀνώτατον (ἄνω) 85 - 86 περίπου ἐκ. καὶ 50 ἐκ. κάτω. Συνολικῶς ὑφίστανται 14 δόμοι, ὧν τοῦ ἀνωτάτου σφζεται μόνον ὁ νότιος λίθος. Ἐξ ἄλλου, πλὴν μιᾶς περιπτώσεως, οἱ δόμοι οὗτοι

1. ΠΑΕ 1955, 250.

2. Αὐτόθι 247.

3. Αὐτόθι.

ἀποτελοῦνται ἐκ πλειόνων τοῦ ἐνὸς λίθων, ὑπάρχουν δὲ τόσον ἐπιμήκεις πλακωτοὶ ὅσον καὶ ἀργοὶ μεταξὺ αὐτῶν. Ἐπιπροσθέτως, σημειωτέον ὅτι ἡ δεξιὰ παραστάς σφάζεται εἰς ὕψος 2.82 μ. (δεξιὰ γωνία τοῦ ἐξωτερικοῦ στομίου). Ἀντιστοίχως, ἡ ἀριστερὰ ἐπένδυσις τοῦ δρόμου (πίν. 176β), κάτω ἔχει πλάτος μέγιστον 32 ἐκ., ἄνω τοῦλάχιστον 72 ἐκ. Εἰς ὕψος σφάζεται πλέον ἢ ἡ δεξιὰ, ἦτοι, συγκεκριμένως, μέχρι σημείου 2.52 μ. Ἡ ἀριστερὰ παραστάς σφάζεται εἰς ὕψος (ἀριστερὰ γωνία τοῦ ἐξωτερικοῦ στομίου) 2.52 μ., ἦτοι ὁ ἀνώτερος λίθος (δόμος) ἀπωλέσθη.

Οἱ δύο οὗτοι τάφοι τῆς Τραγάνας ἔχουν οἰκοδομηθῇ διὰ μικρῶν λίθων, οἷτινες ἔχουν μερικῶς μόνον πελεκηθῇ. Χαρακτηριστικὸν ἀμφοτέρων τῶν τάφων τῆς Τραγάνας ἀποτελεῖ τὸ γεγονὸς ὅτι τὰ τοιχώματά των σύγκεινται ἐκ τριῶν, τοῦλάχιστον, ἂν μὴ καὶ τεσσάρων εἰς βάθος σειρῶν, αἵτινες νοοῦνται βαίνουσαι καὶ πλαγίως καθ' ὕψος. Οἱ λίθοι τῆς κυρίας — τῆς μετωπικῆς πρὸς τὸν ταφικὸν θάλαμον — σειρᾶς δὲν εἶναι μεγαλύτεροι τῶν λίθων τῶν ὀπισθίων σειρῶν. Πάντως εἶχε ληφθῇ πρόνοια ὥστε ἡ κυρία ὄψις τῶν ὀπισθίων τούτων λίθων νὰ εἶναι σχεδὸν ἐπίπεδος διὰ νὰ προσαρμόζεται κανονικῶς εἰς τοὺς προσθίους, τῆς μετωπικῆς δηλ. σειρᾶς. Ὡσαύτως οἱ πελεκητοὶ λίθοι τοῦ στομίου καὶ τὸ σύνολον σχεδὸν τῶν λίθων τοῦ θόλου προέρχονται ἐκ πῶρων (πίν. 177α). Τὸ αὐτὸ ὑλικόν, σημειωτέον, ἐχρησιμοποιήθη καὶ εἰς τὸ θεμέλιον τοῦ θόλου, ἐνῶ λίθοι ἄλλης προελεύσεως εἶναι γενικῶς μεμονωμένοι καθ' ὅλην τὴν ἔκτασιν τοῦ θόλου.

Κατόπιν γενομένων ἐπιπόνων μετρήσεων, λόγῳ τῆς χρησιμοποίησεως τσιμέντου καὶ ἄλλων μικρῶν ἀργῶν λίθων πρὸς συμπλήρωσιν τῶν κενῶν τοῦ κεντρικοῦ καὶ τοῦ ἐσωτέρου ἀνωφλίου (πίν. 177β) τοῦ στομίου ἤδη κατὰ τὴν περίοδον τῶν ἀνασκαφῶν τοῦ Μαρινάτου, ὁπότε καὶ διησφαλίσθη ἐπαρκῶς ὁ τάφος καὶ διὰ ζεύγους κατακορύφων στύλων ὀπισθεν τοῦ στομίου (πίν. 178α-β), προέκυψαν αἱ ἀκόλουθοι διαστάσεις διὰ τὰ κατὰ χώραν εὑρισκόμενα ἀνώφλια: πλάτος κεντρικοῦ ἀνωφλίου: 1.32 μ., μῆκος αὐτοῦ: 2.30 μ., μῆκος ἐσωτέρου ἀνωφλίου: 2.70 μ. καὶ πλάτος ἀμφοτέρων: 2.58 μ. Τὸ ὀπίσθιον ἀνώφλιον ἐμφανίζει, ἐπιπροσθέτως, μικροτάτην κοίλανσιν πρὸς τὸν θόλον, ἀπόδειξις ὅτι εὑρισκόμεθα εἰς τὰ τέλη τῆς πρώτης φάσεως τῆς ὅλης ἐξελιξέως τῶν θολωτῶν τάφων (πίν. 178α - β). Τὰ θεμέλια, τέλος, τοῦ αὐτοῦ τάφου εὔρηνται, ὡς εἶναι πιθανόν, εἰς τὸ αὐτὸ βάθος καθ' ὅλην τὴν περιφέρειαν τοῦ θόλου, ἦτοι τὸ δάπεδον ἦτο ἐξ ὑπαρχῆς ὀριζόντιον.

Ὁμοιομερές εἶναι, κατὰ τὸ πλεῖστον, καὶ τὸ οἰκοδομικὸν ὑλικόν τοῦ δευτέρου τάφου. Ὡς γνωστόν, ἐκ τῆς προσόψεως καὶ τοῦ στομίου αὐτοῦ οὐδὲ λίθος ἀπέμεινε (πίν. 179α). Μόνον τμῆμα μικρότατον τῆς κατωτάτης στρώσεως τῆς ἀργολιθοδομῆς τοῦ στομίου. Ἀμυγδαλιτῶν ὑπάρχουν ὀλίγα ἀντιπροσωπευτικὰ δείγματα. Τὸ τοίχωμα τοῦ θόλου ἐμφανίζεται ἀρκούντως παχὺ εἰς τὰ σφζόμενα ἀνώτατα σημεῖα αὐτοῦ. Εἰδικῶς εἰς τὸ ANA τμῆμα, μετρηθὲν τὸ πάχος τοῦτο

— ἐν σχέσει πρὸς τὸ τοίχωμα τοῦ φρέατος (κυλίνδρου) τοῦ τάφου, — ἀνέρχεται εἰς 1.60 μ. (πίν. 179β). Οὕτως ἡ ἐνδόκλισις τοῦ θόλου ἐμφανίζεται εἰς τὸν δεύτερον μεγαλυτέρα ἢ εἰς τὸν πρῶτον, ἂν καὶ ἄρχεται εἰς ἀμφοτέρους τοὺς τάφους ἤδη ἀπὸ τοῦ πρώτου δόμου, ἦτοι αὐτοῦ τούτου τοῦ θεμελίου. Ἡ ὅλη κατασκευὴ του εἶναι μετριωτέρα ἢ ἡ τοῦ πρώτου καὶ τὸ γεγονὸς διαπιστοῦται καθ' ὅλην τὴν σφζομένην του ἑκτασιν, ἔτι δὲ καὶ εἰς αὐτοὺς τοὺς παρὰ τὸ στόμιον πελεκημένους λίθους (πίν. 180α), τοῦ θόλου, οἵτινες δὲν εἶναι τόσο καλῶς πελεκημένοι καὶ μεγαλόσχημοι ὅσον οἱ τοῦ πρώτου (πίν. 174γ, 175β, 176α-β, 177α-β, 178α). Τὸ ὑπάρχον σκάμμα τοῦ στομίου συνεχίζει ὁμαλῶς τὸ δάπεδον τοῦ δρόμου καὶ φθάνει μέχρι σχεδὸν τοῦ κέντρου τοῦ δαπέδου τοῦ θαλάμου. Τὸ μέσον εὖρος αὐτοῦ ὑπολογίζεται εἰς 1.50 μ. Ἀμφοτέρων τῶν τάφων οἱ λάκκοι τῶν θαλάμων δὲν ἀπεκαλύφθησαν, ἀφεθείσης τῆς ἐργασίας διὰ τὸ ἐπόμενον ἔτος (πίν. 180β).

Κατὰ ταῦτα, ἐκ τῆς κατασκευῆς τοῦ τάφου 2, τῶν ἐν γένει ἐν αὐτῷ σημειωθέντων εὐρημάτων καὶ ἐκ τῶν μικροτέρων ἐναντι τοῦ 1 διαστάσεων του προκύπτει ὅτι εἶναι παλαιότερος τοῦ 1. Τὸ αὐτὸ ἰσχύει δι' ὅλα τὰ ζεύγη τῶν μεσσηνιακῶν θολωτῶν τάφων, μεταξὺ τῶν ὁποίων ὁ μικρότερος εἶναι ὁ παλαιότερος [Γουβαλάρη 2ος, Φυτιές 2ος, Τραγάνα 2ος, Ρούτση 2ος(;)]. Ὡσαύτως, ἅπαντες οἱ μεσσηνιακοὶ-τριφυλιακοὶ μετὰ πεταλοειδῶν σκαμμάτων θολωτοὶ τάφοι ἀνάγονται εἰς τὴν πρώτην, τοῦλάχιστον, μυκηναϊκὴν φάσιν καὶ εἰς τὰ τέλη αὐτῆς δέον ὅπως ἀναχθῇ ὁ ὑπ' ἀριθ. 2, ἔτι δὲ ἴσως καὶ ὁ ὑπ' ἀριθ. 1.

Τέλος, δέον ὅπως μνημονευθῇ ὅτι ἐζητήθη ἐπισήμως ὑπὸ τῶν ἀνασκαφῶν Πύλου ἡ στέγασις τῶν σημαντικωτάτων ταφικῶν μνημείων τῆς Βιγλίτσας Τραγάνας καὶ τοῦτο διότι εἶναι βέβαιον ὅτι συντομώτατα μέγα τμῆμα τοῦ θόλου τοῦ δευτέρου τούτων θὰ καταπέσῃ ἐὰν δὲν ληφθοῦν τὰ ἀπαραίτητα μέτρα προφυλάξεως. Δυνατότης νὰ διασωθοῦν ἀμφότερα τὰ μνημεῖα ὑπάρχει.

ΟΣΜΑΝΑΓΑ
(ΚΟΥΤΦΑΣΙΟΝ)

Κατὰ τινὰ ἐπίσκεψιν τοῦ τάφου¹ ἐγένετο πρόχειρος καθαρισμὸς αὐτοῦ καὶ ἐλήφθησαν φωτογραφίαι τοῦ ἀγνώστου τούτου, ὅσον ἀφορᾷ τὴν ἐμφάνισίν του, ταφικοῦ μνημείου (πίν. 181α), τὸ ὁποῖον κρίνεται ἐκ τῶν πλέον σημαντικῶν τῆς ἐποχῆς τοῦ Χαλκοῦ λόγῳ παλαιότητος (μεσοελλαδικὴ ἐποχή). Τὸ μέγιστον τμῆμα τοῦ δαπέδου του καί, κατ' ἐπέκτασιν, σημαντικὸν τμῆμα τοῦ θόλου ὡς καὶ τὸ σύνολον τοῦ στομίου ἔχουν καλυφθῇ ὑπὸ καταπεσόντων χωμάτων. Τὸ οἰκοδομικὸν ὑλικὸν ἀπετέλεσαν μικροὶ γενικῶς πλακωτοὶ λίθοι, ἀποτελεῖ δὲ δυστυχῶς μελανὸν σημεῖον τὸ γεγονὸς ὅτι, ἂν καὶ εἶχε διατηρηθῇ ἄριστα μέχρι

1. Κ. ΚΟΥΡΟΥΝΙΩΤΟΥ, Περὶ τοῦ θολωτοῦ τάφου Ὀσμάναγα Πύλου, ΠΑΕ 1925 - 26, 140 - 141. C. W. BLEGEN, An Early Tomb in Western Messenia, Hesperia 23, 1954, 158 - 162, πίν. 37 - 38.

τοῦ αἰῶνος μας, ἐν τούτοις ὁ ἰδιοκτῆτης του κατέστρεψεν αὐτὸ πρὸς ἐξασφάλισιν οἰκοδομικοῦ ὕλικου διὰ κατασκευὴν φρέατος εἰς παρακείμενον σημεῖον. Ὡς συνέβη δηλ. καὶ μὲ τὸν θολωτὸν τάφον τῆς Αἰπείας - Ἀνθείας. Ἐκ γενομένης, ὡσαύτως, προχείρου παρατηρήσεως προέκυψεν ὅτι δὲν ἀποκλείεται τὸ σφῆζόμενον ἀνώτερον τμήμα τοῦ θόλου του νὰ ἀνάγεται εἰς περίοδον ἀνακατασκευῆς τοῦ τάφου, λόγῳ πιθανῆς συμπτώσεως τοῦ θόλου. Πράγματι, εἰς αὐτὸ τὸ συμπέρασμα ὁδηγεῖ ἡ διαφορὰ εἰς τὴν τείχισιν παρατηρουμένη εἰς ὕψος τοῦλάχιστον 2.50 μ. ἀπὸ τοῦ μὴ ὁρατοῦ δαπέδου τοῦ ταφικοῦ θαλάμου (πίν. 181α). Πρόκειται περὶ εἰκόνος τὴν ὁποίαν γενικῶς γνωρίζομεν καὶ ἐκ τοῦ τετάρτου μικροῦ θολωτοῦ τάφου τοῦ τυμβοειδοῦς ἐξάρματος α εἰς Γουβαλάρη Κουκουνάρας, ὅστις κατ' ἀναλογίαν διετηρήθη εἰς τὴν αὐτὴν, ὡς καὶ ὁ θολωτὸς τάφος τοῦ Ὁσμάναγα, καλὴν κατάστασιν ἐπειδὴ καὶ μόνον ἦτο κατὰ τὸ πλεῖστον ὑπόγειος.

Παραλλήλως πρὸς τὴν δραστηριότητα διὰ καθαρισμῶν, μετρήσεων - ἀποτυπώσεων, φωτογραφήσεων καὶ ἐργασιῶν προφυλάξεως τῶν ὡς ἄνω ταφικῶν μνημείων ἐπεδιώχθη καὶ ἡ ἐν τῷ Μουσείῳ Χώρας Τριφυλίας συγκόλλησις ἀγγείων τῶν παλαιότερων ἀνασκαφῶν Πύλου καὶ τοῦτο διότι δὲν εἶχον συγκολληθῇ παλαιότερον ἐλλείψει πιστώσεων, πολυπληθῇ ἀγγεῖα ἐκ Βορουλίων Τραγάνας, Ρούτση, Περιστεριᾶς Κοκοράκου.

ΒΟΡΟΥΛΙΑ ΤΡΑΓΑΝΑΣ

Πρωτίστως συνεκολλήθησαν καὶ κατετάγησαν ἐν πολλοῖς τὰ ὑπολειφθέντα ὀστρακὰ τῆς ὑστάτης ΜΕ - πρωίμου ΥΕ Ι φάσεως ἐκ τοῦ δωματίου - ἀποθήκης τῆς οἰκίας Βορουλίων Τραγάνας¹. Ἐκ τῶν ὀστράκων τούτων προῆλθον ἐξήκοντα τέσσαρα ἀγγεῖα, ἄλλαι δὲ δύο, τοῦλάχιστον, δεκάδες ἀτελῶς συγκολληθέντων καὶ μερικῶς ἀπαρτισθέντων ἀγγείων. Τὴν ὅλην ἐργασίαν ἐπετέλεσε κατὰ τοὺς μῆνας Μάρτιον καὶ Ἀπρίλιον τοῦ αὐτοῦ ἔτους 1976 μὲ τὴν γνωστὴν δεξιότητάν του ὁ κ. Ἀργ. Μαρίνης, ὡς καὶ ὅλων τῶν λοιπῶν ἀγγείων καὶ πίθων, περὶ ὧν ὁ λόγος περαιτέρω.

"Ἀπασαι αἱ σχετικαὶ ἐργασίαι καθαρισμοῦ, συγκολλήσεως καὶ φωτο-

1. Περὶ τῶν ἀνασκαφῶν Βορουλίων καὶ τῶν αὐτόθι σημειωθέντων εὐρημάτων πρβ. Ἔργον 1956, σ. 90· ΣΠ. ΜΑΡΙΝΑΤΟΥ, Ἀνασκαφαὶ ἐν Πύλῳ, ΠΑΕ 1956, 202, πίν. 96· BCH 81, 1957, 558· W. A. McDONALD - R. HOPE SIMPSON, AJA 65, 1961, 239 ἀριθ. 44 - 45· ΣΠ. ΜΑΡΙΝΑΤΟΣ, Ἀνασκαφαὶ Πύλου (1952 - 1960), ΑΔ 16, 1960, Β Χρον., 114, πίν. 93 α - β (οὐχὶ γ). FR. SCHACHERMEYER, Forschungsbericht zur Ägäischen Frühzeit 1957 - 1960, AA 77, 1962, στ. 214 - 215 (ἐνθα ὁ χώρος ἀποκαλεῖται Kultraum), 276· ΚΩΝ. ΣΥΡΡΙΟΠΟΥΛΟΣ, Ἡ Προϊστορία τῆς Πελοποννήσου, 1964, 77, 441, 501· I. SHEAR - MYLONAS, Mycenaean Domestic Architecture, 1968, 339 - 340· O.T.P.K. DICKINSON, The Definition of Late Helladic I, BSA 69, 1974, 109 - 120· O.T.P.K. DICKINSON, The Origins of Mycenaean Civilisation, 1976, 23, 25, 112, 117.

γραφῆσεως, κατέστη δυνατόν νά συμπληρωθοῦν χάρις εἰς γενναιόφρονα χορηγίαν ὕψους πεντήκοντα δύο, ὡς ἔγγιστα, χιλιάδων δρχ. ἀποσταλεῖσαν παρὰ τῆς Ἀμερικανικῆς Φιλοσοφικῆς Ἑταιρείας τῆς Φιλαδελφείας (American Philosophical Society, Philadelphia), πρὸς τὸ Διοικητικὸν Συμβούλιον τῆς ὁποίας ἀπευθύνονται καὶ ἀπὸ τῆς θέσεως ταύτης αἱ ὀφειλόμεναι θερμόταται εὐχαριστίαι. Προκαταρκτικὴ ἐκθεσις γενικοῦ χαρακτῆρος καὶ περιληπτικῆς δομῆς ἐδημοσιεύθη εἰς τὸ Yearbook of the American Philosophical Society, 1977.

Εἰς τὴν ὅλην προσπάθειαν συνέδραμον ὡσαύτως οἱ καθηγηταὶ κ.κ. B. D. Meritt, W. A. McDonald καὶ Hal Evjen, ὁ Ἐφορεύων κ. Ἀγγ. Λιάγκουρας, ὡς καὶ ὁ Ἀρχιφύλαξ Ἀρχαιοτήτων Μεσσηνίας κ. Δ. Ἀνδρουτσάκης, διὸ καὶ ἀπευθύνονται πρὸς πάντας αἱ δέουσαι εὐχαριστίαι εἰς ἀναγνώρισιν τῆς παρασχεθείσης βοήθειας.

Ἐκ τῶν συγκολληθέντων ἀγγείων προῆλθον γνωστοί, κατὰ τὸ πλεῖστον, τύποι ἀγγείων καὶ δὴ καὶ ὅμοιοι πρὸς τοὺς τῶν ἀγγείων τῆς αὐτῆς ἀποθήκης τῶν Βορουλίων, τὰ ὅποια εἶχον συγκολληθῇ παλαιότερον μερίμνη τοῦ Μαρινάτου. Οὕτω συνεκολλήθη μέγας ἀριθμὸς οἰκιακῆς χρήσεως χονδροειδῶν ἀγγείων προοριζομένων δι' ἐκχυσιν ὕγρου, κύπελλα Κεφτιοῦ, ἐν ἀμαυρόχρωμον γεφυρόστομον μετὰ προχύσεως (εἰκ. 2α-β) κ.ἄ. Γενικῶς τὰ ἀμαυρόχρωμα, ὡς τὸ γεφυρόστομον, ἐκπροσωποῦνται δι' ἐλαχίστων παραδειγμάτων, δεῖγμα τῆς περιόδου καθ' ἣν ἐξέλιπεν ἡ τεχνικὴ αὕτη κατὰ τὴν πρῶτον μυκηναϊκὴν περίοδον τῆς περιοχῆς. Ὡσαύτως καθίσταται σαφές διὰ τῶν ἀγγείων τούτων ὅτι ἔχει παρέλθει διὰ τὰ Βορούλια ἡ ἐποχὴ τῶν «ἀμφικυπέλλων δεπῶν»¹, τῶν διμιτέων

1. Περὶ τῶν «δέπα» ἰδὲ πρωτίστως τὴν μελέτην τοῦ P. KRETSCHMER, Das homerische dépas ἀμφικυπέλλον, der Becher des Nestor und die gekoppelten Vasen, Festschrift der 57. Versammlung Deutscher Philologen und Schulmänner vom 25. bis 29. 1929, 5 κέ. καὶ περαιτέρω W. DÖRPFELD, Alt-Ithaka, 1927, I, 230, II, Beil. 64, 7 (τοῦ τάφου R 10c) καὶ σ. 248, Beil. 66 (τοῦ τάφου R 27A). Βεβαίως, δὲν ἀποκλείεται τὰ εὐρήματα ταῦτα τῆς Λευκάδος νὰ ἀνήκουν εἰς τὰ τέλη τῆς Πρωίμου ἢ εἰς τὰς ἀρχὰς τῆς Μέσης Ἐποχῆς τοῦ Χαλκοῦ: J. F. FORSDYKE, The Mavro Spelio Cemetery at Knossos, BSA 22, 1926 - 27, 282 ἀριθ. XIX, 3, εἰκ. 35. N. SVENSSON VALMIN, The Swedish Messenia Expedition, I, 1938, 304 - 305 ἀριθ. 49, εἰκ. 68. C. W. BLEGEN, An Early Tholos Tomb in Western Messenia, Hesperia 23, 1954, 160, ἀριθ. 5, πίν. 37, 5. R. J. BUCK, Middle Helladic Mattpainted Pottery, Hesperia 33, 1964, 249 ἀριθ. D 4, πίν. 41 (D 4). ΣΠ. ΜΑΡΙΝΑΤΟΥ, Ἀνασκαφαὶ ἐν Πύλῳ, ΠΑΕ 1964, 85 εἰκ. 1, 87, 88 - 89, πίν. 90 γ - δ· τοῦ αὐτοῦ, Mycenaean Culture within the Frame of Mediterranean Anthropology and Archaeology, Atti e Memorie del Primo Congresso Internazionale di Micenologia, 1967, 1, 1968, 285 - 286, πίν. IV - V εἰκ. 13 - 14. ΑΓΓ. ΧΩΡΕΜΗΣ, Μ.Ε. βωμὸς εἰς «Νησακούλι» Μεθώνης, AAA II, 1969, 12, εἰκ. 5. N.G. L. HAMMOND, The Tumulus-Burials of Leucas and the Connections in the Balkans and Northern Greece, BSA 69, 1974, 138 εἰκ. 3, ἐνθα μνημονεύεται καὶ τὸ ἐκ Dobruča παράλληλον, περὶ οὗ ἰδὲ καὶ παρὰ JAN BOUZEK, The Beginnings of the Protogeometric Pottery and the «Dorian Ware», Opuscula Atheniensia 9, 1969, 44 εἰκ. 2 B 1. Πέρα τῶν ὑπὸ τοῦ Hammond μνη-



Εικ. 2. α - β. Ραμφόστομος πρόγους, γ - ε. "Οστρακα Κεφτί, ζ. Χονδροειδές άγγειον 57. ζ. Χονδροειδές άγγειον μετά πρόγους.

καὶ τῶν ἄλλων μοναδικῶν ἀγγείων καὶ σπανίως ἀπαντωμένων τοῦ τάφου Κεφαλοβρύσου 1, γεγονὸς ὅπερ ὑποδηλοῖ τὴν ἤδη λήγουσαν ΜΕ ἐποχὴν.

Ὡς τύπος, τὸ μνημονευθὲν γεφυρόστομον, ἐπιβιοῖ ἀπὸ τοῦ μεταλλικοῦ παραδείγματος τῆς Εὐβοίας (Archaeology 21, 1968, 6, Altägäis, 86 ἀριθ. 1084), τοῦ τάφου Κεφαλοβρύσου 1 (ΠΑΕ 1964, 86 - 87, πίν. 89 γ) καὶ τοῦ θολωτοῦ τάφου τοῦ Ὀσμάναγα (Hesperia 1954, 160, πίν. 373) εἰς τὰ Βορούλια διὰ δύο παραδείγματων. Ἀντιθέτως εἰς τὰ Βορούλια ἐμφανίζονται τὰ κύπελλα (ἀριθ. Μουσείου Χώρας 536 καὶ ὑπ' ἀριθ. 14 προσωρινῆς ἀριθμήσεως) Κεφτιοῦ ἐν ἀφθονίᾳ, ἅτινα δὲν ἐκπροσωποῦνται εἰς τὸν τάφον Κεφαλοβρύσου 1. Ὅσον ἀφορᾷ εἰς τὰ λοιπὰ σύγχρονα σύνολα τῆς περιοχῆς, παρατηρητέον ὅτι τὸ σύνολον τῶν ΜΕ παραδόσεως ἀγγείων τῶν Βορουλίων ἐμφανίζεται ὡς ἄμεσος συνέχεια τῶν ΜΕ ἀγγείων τοῦ παλαιοῦ θολωτοῦ τάφου Κορυφασίου (Ὀσμάναγα) καί, ἀντιθέτως, προγενέστερον τοῦ συνόλου τῶν ΥΕ I λαξευτῶν τάφων τῶν Βολιμιδιῶν, εἰς ὧν τὰ ἀγγεῖα δὲν ὑφίσταται πλέον ἢ ἀμυρόχρωμος τεχνική. Ἐπίσης, ἡ κεραμική τῶν Βορουλίων ἀποτελεῖ ἓνα εἰσέτι κρίκον εἰς τὴν μεγάλην ἄλυσιν τῶν θέσεων τῆς Μεσσηνίας καθόλου, εἰς τὰς ὁποίας διαφαίνεται ἱκανοποιητικῶς ἡ ὁμαλὴ μετάβασις — κατὰ τὴν συνέχειαν — ἀπὸ τῆς ΜΕ εἰς τὴν πρῶτον μυκηναϊκὴν περίοδον καὶ δὴ καὶ τὴν πρωιμωτάτην αὐτῆς φάσιν. Αἱ ἄλλαι θέσεις αἱ ὁποῖαι ἔχουν μέχρι τοῦδε γνωστῇ εἶναι αἱ ἀκόλουθοι: Μάλθη, Νιχώρια - Καρποφόρα, Περιστεριά, Βολιμιδία, Ἐγκλιανός, Ὀσμάναγα, Βοῦδοκοιλιά (διαπίστωσις 1977), Κουκουνάρα (Γουβαλάρη), Καμίνια Κρεμμυδιῶν καὶ Τουρλιδίτσα - Κισσός.

Τὸ κλειστὸν τοῦτο σύνολον τῶν Βορουλίων ἐνέχει μεγάλην σημασίαν διὰ τὴν ὅλην ἐξέλιξιν τῆς πρῶτου μυκηναϊκῆς κεραμικῆς καὶ τοῦτο διότι περιλαμβάνει μεγάλην ποικίλιαν κυπέλλων Κεφτιοῦ, ὡς ἐμφαίνεται ἐκ τοῦ προσφάτως φροντισθέντος ὕλικου. Ταῦτα ἔχουν κατασκευασθῇ ἐπὶ τροχοῦ καὶ εἶναι δυνατόν νὰ καταταγοῦν εἰς πλείονας κατηγορίας. Ἡ τελικὴ των δημοσίευσις δὲν θὰ βραδύνῃ καὶ διὰ τὸν λόγον τοῦτον περιοριζόμεθα εἰς γενικωτέρας διαπιστώσεις περὶ αὐτῶν. Τὰ μικρότερα παραδείγματα ἐξ αὐτῶν ἔχουν ὕψος μόλις 6 ἐκ. καὶ τῶν ἄλλων ποικίλλουν ἀπὸ 6.5 - 7 - 7.5 - 8 - 8.5 - 9 καὶ πλέον ἐκ. Ἐστω καὶ τοῦτο

μνημονεύμενον πρόσθετος καὶ τὸ «δέπας ἀμφικύπελλον» ὡς vaso eneolitico della necropoli di Passo Eclano ἐν Museo Provinciale Iripino (Archeologia VI, ἀριθ. 39, Maggio-Gugnio 1967, 193), περὶ οὗ πρβ. καὶ παρὰ G. O. ONORATA, Il Museo Iripino, Sezione archeologica, 1957. Περαιτέρω ἰδὲ FR. SCHACHERMEYER, Die ältesten Kulturen Griechenlands, 1955, 155 εἰκ. 40 ἀριθ. 38. O.T.P.K. DICKINSON, The Origins of Mycenaean Civilisation, 1976, 23. Βεβαίως, τὸ ἀγγεῖον τοῦτο δὲν εἶναι δέπας, ἀλλὰ σφαιρικὰ συνηνωμένα ἀγγεῖα, ὧν ἔχομεν καὶ τριπλᾶ καὶ πολλαπλᾶ (KRETSCHMER).

Τὸ ἀντίστοιχον παράδειγμα τοῦ πολιτισμοῦ Hallstatt ἀπεικονίσθη προσφάτως ἐν τῷ καταλόγῳ Hallstattkultur im Ostalpenraum. Krieger und Salzherren, Ausstellung des Naturhistorischen Museums Wien 1971, 1970, 156 ἀριθ. 15, πίν. 5, 1.

ὡς ἀπόδειξις καί μάλιστα ὅσον ἀφορᾷ εἰς τὰ μικρότερα ἐξ αὐτῶν ὅτι ἀνήκουν εἰς πρῶμιον γενικῶς ὁμάδα τῆς μυκηναϊκῆς κεραμεικῆς. Ὁ πηλός των διαφέρει εἰς ἀρκετάς περιπτώσεις καί τὸ γεγονὸς ὀφείλεται ἐνίοτε εἰς τὰς διαφορὰς ὀπτήσεως αὐτῶν. Γενικῶς οὗτος εἶναι ὠχροκίτρινος, ἐρυθρωπός, κιτρινέρυθρος, καστανέρυθρος κ.ο.κ. Ἡ διακόσμησις των εἶναι συχνότατα καστανή ἢ μελανοκάστανη.

Κατὰ μέγιστον ποσοστὸν ἔχουν τὸν γνωστὸν πλαστικὸν δακτύλιον ὑπὸ τὸ μέσον τοῦ ὕψους των καί ταινιόσχημον λαβὴν ἐνίοτε διακεκοσμημένην δι' ἐπεζωγραφημένων λοξῶν παραλλήλων ταινιῶν (πίν. 181β). Πολλὰ φέρουν ἀδιάσπαστον τὴν διακόσμησιν των ὑπερθεῖν τοῦ πλαστικοῦ δακτυλίου μέχρι καί αὐτοῦ τοῦ χείλους καί ἰδίᾳ ὅσα εἶναι γενικῶς χαμηλὰ καί εὐρέα κατὰ τὸ κατώτερον τμήμα των, δεῖγμα καί τοῦτο πρωιμότητος. Ἡτοι φέρουν δύο μόνον μελανὰς ἐζωγραφημένας ταινίας, εἰς τὸ κατώτερον των σημεῖον (εὐθὺς ὑπερθεῖν τῆς βάσεως) καί εἰς τὸ ὕψος τοῦ πλαστικοῦ δακτυλίου. Παρομοίαν ταινίαν φέρουν ὡσαύτως καί εἰς τὸ ἐσωτερικὸν τοῦ χείλους των. Γωνιώσις (πίν. 181β) σχηματίζεται εὐθὺς ὑπερθεῖν τῆς βάσεως, ὁπότε μετὰ ταῦτα εἰς τὴν περίπτωσιν αὐτὴν σχηματίζεται κατακόρυφον τὸ τοίχωμα μέχρι τοῦ πλαστικοῦ δακτυλίου, ὁπότεν διανοίγεται πλαγίως πρὸς τὰ ἄνω (κωδωνοειδῶς δηλαδὴ) μέχρι τοῦ χείλους, ὅπερ ἔνδον φέρει ταινίαν μέλαιναν. Ἡτοι τὸ σῶμα τῶν Κεφτιοῦ ποὺ ἐμνημονεύθησαν εἶναι κωδωνοειδὲς εὐρυνόμενον πρὸς τὰ ἄνω. Καί αὐτὰ φέρουν συνήθως δύο μελαίνας ταινίας (εἰς τὸ κατώτερον τμήμα καί εἰς τὸ ὕψος τοῦ πλαστικοῦ δακτυλίου, δὲν φέρουν δὲ εἰς τὸ ἐξωτερικὸν τμήμα τοῦ χείλους). Τὸ σύνολον τῶν διακεκοσμημένων κυπέλλων Κεφτιοῦ τῶν Βορουλίων φέρουν ταινίαν ἐζωγραφημένην εἰς τὸ κατώτερον τμήμα των, ἔνια δὲ καί εἰς τὴν περιφέρειαν τῆς βάσεώς των, ὅπου καί συνεχίζεται αὕτη.

Πλὴν ἐλαχίστων περιπτώσεων τὰ τοιχώματα τῶν κυπέλλων τούτων, κατευθύνονται εὐθὺς ἀπὸ τῆς βάσεως εἴτε λοξὰ πρὸς τὰ ἄνω εἴτε γωνιούμενα, ὡς ἐξετέθη εὐθὺς ἀνωτέρω, καί κορυφούμενα μέχρι τοῦ δακτυλίου. Εἰς τὰς περιπτώσεις, ἐξ ἄλλου, καθ' ἃς τὸ κατώτερον τμήμα τοῦ κυπέλλου εἶναι κατακόρυφον (πίν. 181γ), οὐσιαστικῶς σχηματίζεται ἐλαχίστη καθ' ὕψος κοίλανσις (Furumark, MP, εἰκ. 24 — splaying) ζωγραφουμένη κατὰ τὸ ἀνώτερον καί τὸ κατώτερον τῆς τμῆμα ταινιωδῶς, ὡς ἐπίσης ἡ περιφέρεια τῆς βάσεως εἰς ἓν σύνολον μετὰ τῆς κατωτέρας ταινίας τῆς κοιλάνσεως.

Ἡ κατηγορία τῶν κυπέλλων, ἅτινα ἔχουν λοξὸν τὸ τοίχωμά των ἀπὸ τῆς βάσεως μέχρι καί τοῦ χείλους, εἴτε φέρουν συνολικῶς τρεῖς μελανὰς ταινίας (ὑπερθεῖν τῆς βάσεως, εἰς τὴν περιοχὴν τοῦ πλαστικοῦ δακτυλίου καί εἰς τὸ χεῖλος) εἴτε στεροῦνται γενικῶς διακοσμῆσεως. Παρόμοια ἀκόσμητα οὐσιαστικῶς λογιζόμενα κύπελλα Κεφτιοῦ ἔχουν εὐρεθῇ εἰς ποικίλας περιοχὰς καί ἀρκεῖ ὅπως σημειωθῇ ὅτι καί εἰς τὰ Κύθηρα ἔχομεν ἀντίστοιχα παραδείγματα (Kythera, εἰκ. 39, 1.3.15 καί Fr. Schachermeyr, Die Ägäische Frühzeit,

50 εἰκ. 5). Ταῦτα τὰ ἄνευ διακοσμῆσεως κύπελλα στεροῦνται καὶ διακεκριμένης ἐξωγραφημένης ταινίας εἰς τὸ ἐσωτερικὸν τοῦ χείλους.

Τὰ μετὰ τριῶν μελανῶν ταινιῶν κύπελλα ἔχουν τὴν διακόσμησιν μεταξὺ τῶν δύο ἀνωτέρων ταινιῶν καὶ μάλιστα μεταξὺ χείλους καὶ πλαστικοῦ δακτυλίου. Τὰ διακοσμητικὰ στοιχεῖα εἶναι τὰ ἤδη καὶ ἐξ ἄλλων περιοχῶν γενικῶς γνωστά, παρουσιάζουν ὅμως καὶ ὠρισμένας παραλλαγάς. Ἡ σπείρα ἐπιδίδει, ὡς ὅμως καὶ εἰς τὰ πρῶτα μνημονευθέντα, μὲ τὸ εὐρύτερον κατώτερον τμήμα τῆς γάστρας καὶ τῆς βάσεως. Οὕτως ἐμφανίζεται καὶ αὐτὴ μὲ διαφόρους παραλλαγάς, ὡς ὀφθαλμοσπείρα εἴτε συνήθους τύπου μετὰ τῶν γνωστῶν δλοβάφων ἢ μὴ στιγμῶν εἴτε ἄνευ αὐτῶν εἴτε μετ' ἄλλων διακοσμητικῶν παραπληρωματικῶν στοιχείων εἴτε διακοπτομένη καὶ ἄνευ ὀργανικῆς συνδέσεως ὑπὸ ὁμάδων λοξῶν παραλλήλων γραμμῶν, σχηματιζομένων οὕτως ὑποτυπωδῶν μετοπῶν (εἰκ. 2γ), εἴτε μεμονωμένη μετ' ἐκφυομένων φυλλοειδῶν κ.ο.κ.

Ἄλλα διακοσμητικὰ σύνολα ἐμφανίζονται τὰ λοιπὰ γνωστά τῆς ΥΕ I κεραμεικῆς καὶ δὴ καὶ κυπέλλων Κεφτιοῦ ἐξ ἄλλων τόπων, ὡς τὰ ζεύγη τῶν σπειρῶν τῶν ἐνουμένων διὰ κοίλων γραμμῶν, τὰ χελώνια, οἱ εἰς ὀριζοντίαν θέσιν κλάδοι μετὰ φυλλαρίων, κ.ἄ. Οὕτως ἔχομεν τὸ χελώνιον μὲ καστανέρυθρον ἢ περίπου μέλαιναν βαφὴν κατὰ τὰς ἀντιστοίχους παραλλαγὰς τῶν μονῶτων κυπέλλων τοῦ θολωτοῦ τάφου 1 Ρούτση (ιδεὲ κατωτέρω σ. 283), ἀνθίδια κρινόσχημα (εἰκ. 2δ), ἄλλα καθ' ὁμάδας μὲ μέτωπον κατ' ἐνώπιον τὰ ἀναπτύγματά των (εἰκ. 2ε), περίπου κατακορύφους γραμμάς ἀνὰ δεκαπεντάδας δίκην τριγλῦφον καὶ ἐκατέρωθεν των μετόπας, ταινίαν μετὰ φυλλώματος διπλοῦ, οὗτινος τὸ ὑπέρτερον τμήμα ἔχει φυλλάρια κατακορύφα (ὀρθούμενα πρὸς τὸ χεῖλος) καὶ ἄλλα λοξὰ καθ' ὀριζοντίαν διάταξιν εἰς τὸ κατώτερον ἐξωτερικὸν τμήμα τοῦ χείλους, μικρὰ φυλλάρια κ.ο.κ. Χαρακτηριστικά, τέλος, εἶναι καὶ αἱ παραλλαγαὶ τῶν σπειρῶν, αἵτινες φέρουν εἰς τὸ ἐσωτερικὸν των, πέρα τῆς ποικιλομόρφου διὰ κοίλων τόξων συνδέσεώς των, διάφορα τὴν σύλληψιν παραπληρωματικὰ στοιχεῖα.

Διαφοροτρόπως καὶ εἰς διάφορον ποσότητι θέσιν τοποθετεῖται καὶ τὸ κατώτερον τμήμα (ἀπόληξις) τῆς λαβῆς, εἴτε ὑπεράνω τοῦ πλαστικοῦ δακτυλίου εἴτε ἐπ' αὐτοῦ εἴτε ὑποκάτω. Ἰσως, ὡσαύτως, δὲν στερεῖται καὶ σημασίας τὸ γεγονὸς ὅτι τὰ κύπελλα Κεφτιοῦ εὐρέθησαν ὑπεράνω τῶν χονδροειδῶν ἀγγείων, ὧν δίδονται ἐν συνεχείᾳ τὰ κυριώτερα χαρακτηριστικά. Ἀσφαλῶς καὶ τὸ γεγονὸς ὅτι ὑφίσταται ἤδη διαδεδομένη ἡ ταινία εἰς τὸ ἐξωτερικὸν τμήμα τοῦ χείλους δὲν στερεῖται σημασίας. Ὄντως, τὸ γεγονὸς τοῦτο, ἐν συνδυασμῷ πρὸς τὴν διαπίστωσιν ὅτι μελανὴ ταινία ὑφίστατο καὶ εἰς τὸ ἐσωτερικὸν τμήμα τοῦ χείλους τῶν διακεκοσμημένων ἐξ αὐτῶν, ὑποδηλοῖ τὴν ἤδη σημειουμένην ἐξέλιξιν αὐτῶν εἰς προκεχωρημένον στάδιον τῆς ΥΕ I περιόδου τῆς Μεσσηνίας καὶ μάλιστα εἰς φάσιν κατὰ τὴν ὁποίαν καὶ ἡ ἀμαυρόχρωμος κεραμεικὴ σπανίζει ὅλως ἰδιαιτέρως, ὡς ἐμφαίνεται ἐκ τῶν τριῶν περίπου ἀγγείων τῶν Βο-

ρουλίων με ἀμαυρόχρωμον διακόσμησιν [τῶν δύο γεφυροστόμων καὶ μιᾶς λοξο-
τμήτου πρόχου με σύνολα τριγώνων ἐκ παραλλήλων γραμμῶν, (536, 14 προσ-
ωρινῆς ἀριθμήσεως, 530)], καὶ ἡ μινύειος ἐκλείπει ἐκπροσωπουμένη δι' ἐλα-
χίστων ὁμοιωμάτων.

Τὰ ἀπειράριθμα χονδροειδῆ χειροποίητα ἀγγεῖα (εἰκ. 2ς-ζ) τῆς νέας ομάδος
τῶν Βορουλίων νοοῦνται ὡς βαθέα σκυφοειδῆ εὐρύστομα κύπελλα μετὰ καθέ-
του λαβῆς καὶ ἀπλῆς μαστοειδοῦς ἀποφύσεως, κατὰ τὸ πλεῖστον ὑπὸ τὰ χεῖλη
ἐναντι αὐτῆς (τῆς λαβῆς). Ταῦτα δυνατὸν νὰ καταταγοῦν εἰς τρεῖς κυρίως ομά-
δας ἐπὶ τῇ βάσει τῶν διαστάσεων των ἀνεξαρτήτως τῶν λοιπῶν ποικιλομόρ-
φων παραλλαγῶν τὰς ὁποίας ἔχουν ἕκαστον τούτων ἐναντι τῶν λοιπῶν. Οὕτω
τὰ ὑψηλότερα ἐξ αὐτῶν εἶναι τῆς τάξεως τῶν 21 - 25 ἐκ., τὰ σχετικῶς ὑψηλὰ
κυμαίνονται ἀπὸ 15 - 19 ἐκ. καί, τέλος, τὰ χαμηλότερα ἔχουν ὕψος περίπου
11 ἐκ. Σημειωτέον ὅτι εὐρέθησαν πολλὰ τούτων σχεδὸν πλήρη κατὰ τὴν ἀπο-
κατάστασιν των ἄλλα ὀλιγώτερον, γενικῶς ὅμως ὑφίσταται εἰσέτι μεγάλη πο-
σότης ὀστράκων ἐξ αὐτῶν τῶν σαφῶς οἰκιακῆς χρήσεως σκευῶν, γεγονὸς ὅπερ
προσδίδει μεγάλας δυσκολίας δι' ἀποκατάστασιν καὶ συγκόλλησιν λόγῳ καὶ
μόνον τοῦ ὁμοιοχρώμου τοῦ πηλοῦ των. Πρὸς συμπλήρωσιν τῆς περιγραφῆς
των μνημονευτέων ὅτι ἔχουν εὐρὺ ὑψούμενον χεῖλος, ὅτι σπανίως ἡ μαστοειδὴς
ἀπόφυσις εὕρηται εἰς τὴν ἀριστεράν — ὡς κρατεῖται — πλευράν τοῦ ἀγγείου
καὶ ὅτι ἡ ὑπερυψωμένη τοῦ χείλους λαβὴ των τείνει πρὸς τὰ ὀπίσω, ὡς καὶ τὸ
κέντρον βάρους τοῦ ἀγγείου, τὸ ὁποῖον φαίνεται ὅτι μετὰ δυσκολίας παραμένει
εἰς τὸ ὑπὸ τὴν λαβὴν τμήμα τοῦ ἀγγείου.

Μεταξὺ τῶν μεμονωμένων παραδειγμάτων ἀρκεῖ νὰ μνημονευθοῦν δύο εἰσέτι
ἀγγεῖα ἐκ Βορουλίων: α) ἡ ἀμφίπροχος μόνωτος κύλιξ (ὑπ' ἀριθ. 10 προσ-
ωρινῆς ἀριθμήσεως), ἣτις ἐμφανίζεται ὡς ἡ νεωτέρα εἰς τὴν μικρὰν ἐκ τριῶν
παραδειγμάτων ομάδα τῶν ὁμοίων ἀγγείων, τὰ ὁποῖα γνωρίζομεν ἐκ Δ - ΝΔ
Πελοποννήσου (πίν. 181δ, 182γ). Τὰ λοιπὰ δύο εἶναι ἡ ἐκ τοῦ δρόμου τοῦ θολω-
τοῦ τάφου Α τοῦ Κακοβάτου προερχομένη (Κ. Müller, AM 34, 1909, 323,
πίν. XXIV3) καὶ ἡ προσφάτως ἐκ τοῦ νοτίου θολωτοῦ τάφου τοῦ νεκροταφείου
τοῦ πληθυσμοῦ τῆς Περιστεριᾶς γνωσθεῖσα. Τὸ παράδειγμα τῆς Περιστεριᾶς
εἶναι σαφῶς παλαιότερον τοῦ τῶν Βορουλίων, ὡς ἐμφαίνεται ἐκ τοῦ παλαιο-
τέρου καὶ σχεδὸν ἀνυπάρχτου στελέχους του, ἔτι δὲ ἐκ τοῦ σκοτεινόχρου
(μεσοελλαδικῆς ὑφῆς) πηλοῦ ἐξ οὗ κατεσκευάσθη, καὶ ἀσφαλῶς θὰ ἀνήκῃ
εἰς τινὰ πρῶιμον φάσιν τῆς ΥΕ I περιόδου, ἅτε προερχομένη (ἡ κύλιξ) καὶ ἐκ
τινος παλαιᾶς ἀνακομιδῆς τοῦ τάφου τούτου. Κατὰ ταῦτα, ἡ μικρὰ μόνωτος
κύλιξ τοῦ Κακοβάτου εἶναι ἰδιαίτερος σημαντικὴ πρὸς χρονολόγησιν καὶ ἀνα-
γωγὴν, πέρα τοῦ παρακειμένου θολωτοῦ τάφου Β, καὶ τοῦ θολωτοῦ τάφου Α,
εἰς πρῶιμον φάσιν τῆς ΥΕ I περιόδου, καὶ τοῦτο διότι, ὡς εἶναι εὐνόητον, ἡ
κύλιξ αὕτη προέρχεται ἐκ καθαρισμοῦ τοῦ τάφου τούτου, ἀπορριφθεῖσα τελι-
κῶς εἰς τὸν δρόμον. β) Ὁ ἐκτιθέμενος εἰς τὴν προθήκην ὑπ' ἀριθ. 5 τοῦ Μουσείου

Χώρας ἀμφορίσκος 537 (πίν. 182α), ὅστις εἶναι καὶ τὸ ὑψηλότερον ἀγγεῖον τῶν Βορουλίων (27.5 ἐκ.). Κυρία διακόσμησις αὐτοῦ εἶναι τὰ ἐπαναλαμβανόμενα ρακεττόφυλλα δένδρα. Τὸ παράδειγμα τῶν Βορουλίων παρουσιάζεται ὡς τὸ παλαιότερον εἰς τὴν σειρὰν τῶν συναφῶν παραδειγμάτων τὰ ὅποια γνωρίζομεν ἐξ ἀμφοτέρων τῶν πλευρῶν τοῦ Αἰγαίου καὶ ἐκ πολλῶν παραλίων θέσεων τῆς Πελοποννήσου, παρακολουθούμενα μάλιστα ἐπὶ δύο περίπου αἰῶνας ἐπὶ ποικίλων ἀγγείων καὶ ἄλλων ἔργων τέχνης. Οὕτω, πέρα τοῦ χρυσοῦ κυπέλλου τοῦ Α IV τάφου τοῦ Σλήμαν (ΚΜΕ, πίν. 194 κάτω), ὁ παραστατικὸς οὗτος διάκοσμος ἀπαντᾷται εἰς τὰ ἐπόμενα ἀγγεῖα: εἰς τὸν μικρὸν τρίωτον ἀμφορίσκον τοῦ θολωτοῦ τάφου 1 Γουβαλάρη Κουκουνάρας (ἀριθ. Μουσείου Πύλου 66), εἰς ὅστρακα ἀγγείων ἐκ τοῦ λόφου τοῦ Ἐπάνω Ἐγκλιανοῦ (Trench LT III καὶ Belvedere ἐν PN III, εἰκ. 156 καὶ 131 ἀντιστοίχως), ἐκ Κυθήρων (Kythera, 197 ἀριθ. 251, πίν. 56 ἀριθ. 251), εἰς ἄλλο (ὡς τὸ ἐκ Κυθήρων) μετὰ προχοῆς ἐκ τοῦ θαλαμωτοῦ τάφου 518 τῶν Μυκηνῶν (Chamber Tombs, 79 ἀριθ. 4, πίν. 39 ἀριθ. 4), εἰς τὸν θαυμάσιον ἀνακτορικὸν πιθαμφορέα τοῦ θολωτοῦ τάφου Α τοῦ Κακοβάτου (ΑΜ 34, 1909, 313 - 314, πίν. XXIII, I), εἰς ὅστρακα ὁμοίως ἀνακτορικοῦ πιθαμφορέως ἐκ τοῦ θολωτοῦ τάφου 2 τῆς Περιστεριᾶς (ἀδημοσίευτα), ἄλλα ἐκ τοῦ θαλαμωτοῦ τάφου 6 τῶν Δενδρῶν (NT, 27 - 28 εἰκ. 29) καί, τέλος, εἰς τὸ μεταγενέστερον πάντων παράδειγμα, τὸ σφαιρικὸν ἀγγεῖον τῆς πρωίμου ΓΕ IIIA1 περιόδου ἐκ Τροίας (Troy III, 63, 281, 302 - 303 σχέδ. 294 (c 40), εἰκ. 323a - b (35. 1062), εἰκ. 409. "Ὁμως, πρὸς τοῦτοις, πρβ. καὶ ὅστρακον τῆς εἰκ. 408, 5, ὅπερ ὅστρακον δέον ὅπως συνανήκῃ. Περαιτέρω, Em. Vermeule, GBA, 152, πίν. XVIII H). Τὸ αὐτὸ θέμα ἀπαντᾷται καὶ εἰς τοιχογραφίαν τῶν Τριάντα Ρόδου (αὐτόθι 119 εἰκ. 23e) καὶ εἰς ἀγγεῖον ἐκ Hala Sultan Tekke Κύπρου [Hala Sultan Tekke, 1, Excavations 1897 - 1971, ὑπὸ P. Åstrom, D. M. Bailey καὶ V. Karageorghis, SIMA XLV: 1, 1976, 28, πίν. XXXVIIg (D. M. Bailey)]. Ἐπίσης ἰδὲ G. Karo, SG, 150 εἰκ. 65.

Ταῦτα ὅσον ἀφορᾷ εἰς τὸν ἀμφορίσκον τῶν Βορουλίων καὶ τὰ παράλληλα τῆς διακοσμήσεώς του. Ἰδιαιτέρως ὅσον ἀφορᾷ εἰς τὸ ἐκ Τροίας παράδειγμα δέον ὅπως τονισθῇ ἡ ἐκ παραλλήλου χρῆσις διακοσμητικῶν παλαιότερων στοιχείων μετὰ νεωτέρων, γεγονὸς σημειωθὲν καὶ εἰς τὴν πρόχουν τοῦ νοτίου θολωτοῦ τάφου 1 Περιστεριᾶς. Κατὰ ταῦτα, δὲν ἀποκλείεται ἀμφότερα τὰ ἀγγεῖα νὰ ἀνήκουν εἰς προγενεστέραν τῆς θεωρουμένης φάσιν. Ἐπὶ τοῦ θέματος πρβ. καὶ O.T.P.K. Dickinson, BSA 67, 1972, 109 καὶ σημ. 52, ἔτι δὲ G. Walberg, Kamares, 197 εἰκ. 52.

Ἡ πρωιμότης τῶν ἀγγείων Βορουλίων διαφαίνεται καὶ ἐξ ἑνὸς ἄλλου χαρακτηριστικοῦ, ληφθέντος ὁμοίως ἐνδεικτικῶς διὰ τὴν παροῦσαν ἔκθεσιν, ὅπερ ἐμφανίζεται ἐν ἱκανῇ διαδόσει κατὰ τὴν ΓΕ I καὶ πρόιμον ΓΕ IIA περίοδον ἀνὰ τὴν Μεσσηνίαν. Συγκεκριμένως πρόκειται περὶ ὁμοιωμάτων μεταλλικῶν

ἀγγείων, ὧν ὁμοιωμάτων τὸ πρότυπον λαμβάνεται ὡς τοιοῦτον λόγῳ ὑπάρξεως μεμονωμένου ἢ ζεύγους ὁμοιωμάτων ἤλων ἐπὶ τοῦ ἐσωτερικοῦ τμήματος τῆς λαβῆς τοῦ ἐρειδομένου ἐπὶ τοῦ χείλους, κατ' ἀντίστοιχα περίπου παραδείγματα πολυτίμων σκευῶν, ὡς τῶν χρυσῶν, ἐπὶ παραδείγματι κυπέλλων τοῦ πρώτου ταφικοῦ κύκλου τῶν Μυκηναίων. Εἰς τὰ ἀγγεῖα τῶν Βορουλίων τὸ ὁμοίωμα τοῦτο τοῦ ἡλου εὐρηται ἐπὶ τῶν ἐκτεθειμένων ἀγγείων 501 (πίν. 182β) καὶ 506, ἔτι δὲ ἐπὶ τοῦ ὑπ' ἀριθ. 65 (προσωρινῆς ἀριθμῆσεως τῶν προσφάτως συγκολληθέντων ἀγγείων) μερικῶς σφζομένου φιαλιδίου (πίν. 182δ).

Εἶναι ἐνδιαφέρουσα ἡ διαπίστωσις ὅτι καὶ ἄλλα ἀγγεῖα τῆς αὐτῆς περιόδου (ΥΕ Ι μέχρι καὶ τῆς ΥΕ ΙΙΑ) ἐκ διαφόρων περιοχῶν τῆς μείζονος Τριφυλίας καὶ Μεσσηνίας παρουσιάζουν τὰ αὐτὰ χαρακτηριστικά, ὅτι δηλ. εἶναι ὁμοιώματα μεταλλικῶν προτύπων. Πρωτίστως ἐκ Κουκουνάρας, καὶ δὴ καὶ θολωτῶν τάφων τῶν θέσεων Παλαισχώρα καὶ Γουβαλάρη: α) Μόνωτον κύπελλον τοῦ θολωτοῦ τάφου εἰς Παλαισχώρα, ὅπερ ἐπαναλαμβάνει, μὲ παχύτερον ὅμως στέλεχος, τὸν τύπον τοῦ Furumark, S 270. Τοῦτο ἀποτελεῖ ἐξαιρετικῆς σημασίας ἀπόδειξιν ὅτι τὸ ταφικὸν τοῦτο μνημεῖον δὲν ἀνῆκεν «εἰς τὴν μεταγενεστέραν Μυκηναϊκὴν ἀρχαιότητα» (Σπ. Μαρινᾶτος, ΠΑΕ 1961, 175), ἀλλὰ, τούναντίον, εἶχεν ἰδρυθῇ ἤδη ἀπὸ τῆς πρώτης μυκηναϊκῆς περιόδου (Μουσεῖον Πύλου, ἄ.ἀ.). β) Ἀκόσμητος πρόχους (Μουσεῖον Πύλου 80) ἐξ ἀγνώστου θολωτοῦ τάφου. Φέρει ὁμοίωμα ἐνὸς ἡλου εἰς τὸ σημεῖον ἐνώσεως τοῦ κυκλικοῦ στομίου καὶ τῆς λαβῆς. γ) Ὁ «Γίγας» Κεφτὶ τοῦ θολωτοῦ τάφου 10 τοῦ Γουβαλάρη Κουκουνάρας (ΠΑΕ 1975, 465 - 568, εἰκ. 8 - 9, πίν. 313β), εἰς τὸν ὁποῖον τὸ ὁμοίωμα τοῦ ἡλου ἀποδίδεται ἀμόρφως.

Ὡς γνωστόν, οἱ μεταλλικοὶ οὔτοι ἡλοι, ἄλλως πως καλούμενοι ὀφθαλμοὶ πτηνῶν (bird-eyes) ἀπαντῶνται ἤδη ἀπὸ τῆς ΠΜ ΙΙ περιόδου εἰς τὴν μινωικὴν κεραμεικὴν (G. Walberg, Kamares, 1976, 20 καὶ σημ. 62 σ. 37 - 38) καὶ ἰδίᾳ κατὰ τὴν περίοδον τοῦ καμαραϊκοῦ ρυθμοῦ, ὁπότε καὶ ἐπιδίδουν (Σπ. Μαρινᾶτος - Μ. Χίρμερ, Κρήτη καὶ Μυκηναϊκὴ Ἑλλάς, πίν. VIII, 20, 21. Πρβ. καὶ ἐκ Κυθήρων (Kythera, πίν. 2770 τῆς ΜΜ ΙΙΒ - ΥΜ ΙΑ φάσεως). Περαιτέρω καμαραϊκά: D. Levi, *Festòs e la civiltà minoica*, 1 1976, 724 εἰκ. 1161 + 1162. Οἶνοχόη F 2931, Οἶνοχόη F 3139 μεγάλου θολωτοῦ τάφου τοῦ Καμηλάρη, μόνωτον κύπελλον ἐκ τοῦ ἀνακτόρου τῆς Φαιστοῦ (D. Levi, ΑΔ 21, 1966, Β2, πίν. 459). Ἐν τμήμα πηλίνου κυπέλλου τοῦ τύπου τῶν κυπέλλων Βαφειοῦ ἐκ Κνωσοῦ τῆς ΜΜ ΙΙΑ φάσεως διασφῆζει ἐπὶ τοῦ ὀριζοντίου τμήματος τῆς λαβῆς τοῦ ζευγὸς παρομοίων ἡλων (A. Evans, PM III, 178 εἰκ. 121), περαιτέρω ΥΜ Ι πρόχους ἐκ Παλαικάστρου, δυνάμενη νὰ ἔχῃ χρησιμεύσει ὡς πρότυπον τῆς πρόχου Κουκουνάρας (ἀνωτ. σ. 279 <β>) καὶ συγχρόνως ἀποτελοῦσα μίμησιν τῶν εὐαρίθμων ἀναλόγων μεταλλικῶν προτύπων τῆς ἐποχῆς, φέρει ὁμοίως ὁμοίωμα ἡλου εἰς τὸ σημεῖον ἐνώσεως

λαβῆς καὶ χεῖλους (Chr. Zervos, *L'art de la Crète*, πίν. 577), ὡς καὶ ὄστρακον νεοανακτορικῆς κεραμεικῆς ἐκ Καστελλίου Χανίων (I. Τζεδάκις, ΑΔ 21, 1966, Β2 Χρον., πίν. 461δ). Πέρα, βεβαίως, τῆς ὑπάρξεως μεταλλικῶν ὅλως πολυτίμων διὰ τὴν ἐποχὴν ἐκείνην κυπέλλων ἀνὰ τὴν ἑλλαδικὴν ἡπειρωτικὴν περιοχὴν, ὡς ἐνδιάμεσος σταθμὸς θὰ ἐχρησίμευσαν, ἀναμφισβητήτως, καὶ τὰ Κύθηρα, ἐνθα ἔχουν εὑρεθῇ σχετικὰ παραδείγματα, ὡς λαβὴ ἐξ ἐνὸς MM IB - MM IIIA συνόλου καὶ ἑτέρα μετὰ τριῶν ὁμοιωμάτων ἡλων ἐξ ἑτέρου συνόλου τῆς ΥΜ I περιόδου. Πρβ. Kythera, πίν. 2257 καὶ 7732.

Ἄλλο, τέλος, μεταξὺ πολλῶν, παράδειγμα εἶναι τὸ εὐμέγεθες κύπελλον τύπου Κεφτὶ τῆς Βόννης (Inv. 1691) ἐκ Μεγάρων, τῆς ΥΕ I κατὰ B. Kaiser (CVA, Deutschland, τ. 2, 1976, 83, πίν. 25, 1 - 2) φάσεως. Ἐκ Τριφυλίας εἶναι γνωστὰ καὶ ἄλλα παραδείγματα καὶ δὴ καὶ ἐκ Περιστεριᾶς, ὡς ἐν ὄστρακον μετὰ τριῶν κατὰ σειρὰν ὁμοιωμάτων ἡλων.

Ἐξ ὅσων γενικῶν περὶ τῶν ἀγγείων τῶν Βορουλίων ἐξετέθησαν, προκύπτει ὡσαύτως ὅτι τὰ ἀγγεῖα ταῦτα ἐκπροσωποῦν, κατὰ βάσιν, μίαν προκεχωρημένην φάσιν τῆς πρωίμου ΥΕ I περιόδου. Ὅντως ἡ ἀμαυρόχρωμος τεχνικὴ εὑρεταὶ ἤδη εἰς τὴν δύσιν τῆς, ἔτι δὲ τὰ τελευταῖα ὁμοιώματα τῆς μινυείου κεραμεικῆς, καὶ ἀπαντῶνται ἤδη τὰ νέα δείγματα τῆς μυκηναϊκῆς ἀγγειογραφίας (ἀγγεῖον 537), ἐνῶ, ἐκ παραλλήλου, συνυπάρχουν πλείονες τύποι τῶν κυπέλλων Κεφτιοῦ, καὶ οἱ χαμηλοὶ μετὰ εὐρείας πῶς βάσεως, καὶ οἱ ὑψηλότεροι μετὰ λοξοῦ σώματος καὶ οἱ ἀκόσμητοι καὶ ἄλλοι μετὰ κατακορύφου τοῦ κατωτέρου τμήματος εἴτε κοίλου. Ἡ τελικὴ χρονολόγησις τῆς ὁμάδος αὐτῆς θὰ καταστῇ ἐφικτὴ τὸ μὲν δι' ἀνασκαφῆς καὶ ἄλλων γειτονικῶν κτισμάτων τὸ δὲ καὶ κατὰ πληρέστερον τρόπον διὰ τοῦ πολυτίμου ὕλικου τῶν Νιχωρίων μὲ τὰ ἀναμενόμενα συμπεράσματα τῶν Howell-Dickinson. Λόγῳ ἀκριβῶς τῆς ποικιλίας αὐτῆς τῶν ἀγγείων τῶν Βορουλίων εἶναι δυνατόν, ἐπίσης, νὰ ὑποστηριχθῇ ὅτι πάντα ταῦτα θὰ καλύπτουν, ἀναμφισβητήτως, ἐν οὐχὶ περιωρισμένον χρονικὸν πλαίσιον καὶ δὴ καὶ τοῦ τέλους τῆς ἀμαυροχρώμου τεχνικῆς εἰς τὴν Μεσσηνίαν καὶ τῆς ἐνάρξεως τοῦ μυκηναϊκοῦ ρυθμοῦ. Καὶ πάλιν δέον ὅπως τονισθῇ ὅτι τὰ ἀντίστοιχα εὐρήματα τῶν Νιχωρίων ὡς καὶ τὰ ἀνάμεικτα τῆς Ἀνατολικῆς οἰκίας τῆς Περιστεριᾶς καὶ τοῦ τοπικοῦ θολωτοῦ τάφου 1 θὰ διαδραματίσουν σημαντικὸν ρόλον εἰς τὴν ἐπιτελουμένην προσπάθειαν διότι αὐτὸ τὸ ὁποῖον προέχει κατὰ τὴν παροῦσαν φύσιν τῆς ἐρεῦνης εἶναι ὁ καθορισμὸς χρονολογικῶς τῆς μεταβατικῆς ταύτης φάσεως τῆς Πρωτομυκηναϊκῆς Μεσσηνίας.

Ἡ ὅλη προετοιμασία διὰ τὴν μελέτην πρὸς ἔκδοσιν τοῦ κεραμικοῦ συνόλου τῶν Βορουλίων προωθήθη ὡσαύτως σημαντικῶς δι' ἑτέρας χορηγίας τῆς Ἐθνικῆς Γεωγραφικῆς Ἑταιρείας τῆς Οὐάσινγκτων (National Geographic Society), διὰ τῆς ὁποίας καὶ ἐγένετο μέγα μέρος τῶν σχεδίων τῶν ἀγγείων καὶ τῶν διακοσμητικῶν των στοιχείων. Τὰ σχέδια ταῦτα ἐφιλοτεχνήθησαν ὑπὸ

τοῦ κ. Εὐστ. Ἀνδρουτσάκη ἐν Χώρα Τριφυλίας, εἰς τὸν ὁποῖον καὶ ἀνήκουν τὰ ἐξ αὐτῶν δημοσιευόμενα (1977).

ΡΟΥΤΣΗ

Ἐκ τῶν εἰς τὴν ἀποθήκην τοῦ Μουσείου Χώρας ἀποκειμένων ὀστράκων τῶν θολωτῶν τάφων Ρούτση 1 καὶ 2 συνεκολλήθησαν διάφορα ἀγγεῖα, ἔτι δὲ ἐπεσημάνθησαν ὀστρακὰ ἀνήκοντα εἰς τὰς πρῶιμους φάσεις χρήσεως τοῦ ἐξ αὐτῶν δευτέρου τάφου. Τὰ τελευταῖα ταῦτα ὀστρακὰ ἀνήκουν ἅπαντα εἰς εὐμεγέθη κύπελλα τοῦ τύπου Κεφτί, μερικῶς ὅμως σφζόμενα, ἅτινα εὐρέθησαν πρὸ τῆς εἰσόδου τοῦ τάφου ὑποδηλοῦντα τοὺς καθαρισμοὺς τοὺς ὁποίους ὑπέστη κατὰ καιροὺς τὸ ταφικὸν τοῦτο μνημεῖον καὶ ἔνεκα τῶν ὁποίων ἀπερρίφθησαν αὐτά. Σημειωτέον, πάντως, ὅτι τὰ ΥΕ I/IIA ταῦτα κύπελλα δὲν ἀνήκουν εἰς τὰς παλαιότερας τοῦ τάφου ταφάς, αἱ ὁποῖαι, ἀναμφισβητήτως, ὡς μαρτυροῦν καὶ τὰ εὐμεγέθη τύπου Α ξίφη, εἶναι ἀρκούντως παλαιότεραι. Μεταξὺ τῶν πρῶιμων ἀγγείων τοῦ τάφου 2 περιλαμβάνονται καὶ δύο ἀμφορεῖς τοῦ τύπου μετὰ ἑλλειψοειδοῦς στομίου, ὅστις τύπος ἔσχε μεγάλην διάδοσιν ἀνά τὴν Τριφυλίαν καὶ Μεσσηνίαν κατὰ τὴν ΥΕ I περίοδον.


Ὁ πρῶτος τῶν ἀμφορέων τούτων προέρχεται ἐκ τῆς περιοχῆς τῆς θύρας τοῦ τάφου 2 (10/11 Ὀκτωβρίου 1956) καί, συμπληρωθεὶς, ἀπέκτησεν ἐκ νέου ὕψος 47.5 ἐκ. Ὡς διεπιστώθη, τὸ ἀγγεῖον εἶχε κατασκευασθῇ ἐκ δύο μειζόνων τεμαχίων τὰ ὁποῖα τεχνηέντως προσηρμόζοντο μεταξύ των. Ὁ πηλὸς εἶναι ροδόχρους ἀλλὰ δὲν ἔχει στιλβωθῇ. Αὐλακώσεις ὀρίζοντιοι εὗρηται εἰς τὸ ἐσωτερικὸν τοῦ ἀγγείου, διήκουσαι καθ' ὅλον τὸ ὕψος αὐτοῦ, τέσσαρες δ' ἐξ αὐτῶν εἰς τὸ ἐσωτερικὸν αὐτοῦ τούτου τοῦ λαίμου (πίν. 182ε). Ὁ δεύτερος ἀμφορεὺς ἔχει ὕψος 50.5 ἐκ. καὶ τὰ αὐτὰ χαρακτηριστικά (πίν. 183β). Εἰδικῶς αὐτὸς εἰς τὸ ἐσωτερικὸν καὶ μάλιστα εἰς τὸ κατώτερον τμήμα ἔχει ἀνώμαλον τὴν ἐπιφάνειαν μέχρι καὶ τοῦ σημείου ἐνώσεως τῶν δύο μειζόνων τεμαχίων ἐκ τῶν ὁποίων ἀπετελέσθη. Θὰ ἦτο ἐνδιαφέρον πρὸς τοῦτο ἐὰν ἦτο δυνατόν νὰ διαπιστωθῇ κατὰ πόσον ὑφίστατο ἐπὶ μακρὸν εἰς τὸ ἐσωτερικὸν τοῦ ποσότης οἴνου, λόγῳ καλῆς τοῦ ἀγγείου διατηρήσεως, ἢ ὁποῖα ποσότης οἴνου ἐπενήργησεν ὡς ὀξύ, τρόπον τινά, μὲ ἀποτέλεσμα νὰ καταφαγωθῇ, οὕτως εἰπεῖν, τὸ ἐσωτερικόν. Ὁ διάκοσμος τοῦ πρώτου τούτων ἐμφανίζεται ἀσυνήθης καὶ τοῦτο διότι ἐπεκτείνεται εἰς ὅλην σχεδὸν τὴν ἑκτασιν καὶ τὸ ὕψος τοῦ ἀγγείου δίκην ἐπιμήκων εὐμεγέθων φύλλων, ἅτινα ὑπερυψοῦνται ἀπὸ κατωτέρου σημείου τοῦ ἀγγείου μέχρι ὑπὸ τὰς λαβὰς αὐτοῦ. Τὸ κέντρον, ἐξ ἄλλου, τῶν δύο ὀψεων τοῦ ἀγγείου φέρει κατακόρυφον παχεῖαν ταινίαν, ἥτις, λόγῳ πλημμελοῦς διατηρήσεως τοῦ ἀγγείου, ἐμφανίζεται, τρόπον τινά, μετέωρος (πίν. 183α). Ὁ τύπος τοῦ ἀμφορέως τούτου ἀνάγεται, ὡς γνωστόν, εἰς πολὺ παλαιότερα μινωικὰ πρότυπα καὶ δὴ καὶ ἀπὸ τῆς ἐποχῆς τοῦ καμαραϊκοῦ ρυθμοῦ [(G. Walberg, Kamares, 1976, 170 εἰκ. 25 ἀριθ. 69, 72 - 75 καὶ 179 εἰκ. 34· πρβ. καὶ Chr.

Zervos, *L'art de la Crète*, εἰκ. 346, 358 (MM II), 556 (YM I), ἐκ τοῦ ἀνακτόρου τῆς Ζάκρου (N. Πλάτων, ΠΑΕ 1961, 223, πίν. 175β 176β, ΠΑΕ 1964, 150, πίν. 148α· ΠΑΕ 1966, 151, ΠΑΕ 1967, πίν. 160α)· εἰς Ἀνεγύρους Μεσσαῖας (ΠΑΕ 1971, 289, πίν. 371α)] καὶ θηραϊκά-μινωικά προϊόντα ἐκ Θήρας (Σπ. Μαρινᾶτος, ΠΑΕ 1969, 186, πίν. 235α - β· ΠΑΕ 1970, 185, πίν. 264α - β, 265α, 192 - 193, πίν. 304β· Ἀνασκαφαὶ Θήρας VI, πίν. 19, 72γ· Ἀνασκαφαὶ Θήρας VII, πίν. 19, 43. J. - J. Maffre, BCH 96, 1972, 27 ἀριθ. 41-42, εἰκ. 6-7) καὶ διεβιβάσθη περαιτέρω μέσῳ τοῦ ἐμπορίου τῶν Κυθήρων (Kythera, πίν. 57293) εἰς τὴν ἡπειρωτικὴν χώραν, ὅπου καὶ εὗρέθη εἰς πλείστας ὕσας περιοχάς, ἀπὸ τῆς Ἀργολίδος [εἰς Μυκῆνας (θαλαμωτὸς τάφος 518, Wace, Chamber Tombs, 79 ἀριθ. 5, πίν. 425) καὶ Καζάρμαν (θολωτὸς τάφος — Fr. Schachermeyr, *Die Ägäische Frühzeit*, τ. 2, 43, πίν. 4d)], εἰς τὴν δυτικὴν καὶ ΝΔ Πελοπόννησον, ἤτοι μέχρι τοῦ Κοκοβάτου (K. Müller, AM 34, 1909, 323, θολωτὸς τάφος Β πίν. XXIV8-9), εἰς Περιστεριάν (Μουσεῖον Χώρας ἀριθ. 2474 ἐκ τοῦ 2ου τάφου καὶ ἀριθ. 2909α ἐκ τοῦ 3ου τάφου ὡς καὶ ἄλλοι σφωζόμενοι μερικῶς ἐκ τοῦ θολωτοῦ τάφου 2), εἰς Ρούτση [(ἀρ. 638 καὶ 678 (πίν. 183β) ἐκ τοῦ 2ου τάφου)], εἰς Κουκουνάραν (ἀριθ. 94 Μουσείου Πύλου ἐκ 2ου θολωτοῦ τάφου Γουβαλάρη Κουκουνάρας) καὶ εἰς Ὀσμάνναγα (C. W. Blegen, *Hesperia* 23, 1954, 161, πίν. 388a). Ἐκ τῶν λοιπῶν τούτων πυλιακῶν (κατὰ τὸν τόπον εὐρέσεως) ἀμφορέων, ὁ ὑπ' ἀριθ. 678 τοῦ 2ου τάφου τοῦ Ρούτση ἔχει τὴν αὐτὴν κατὰ βάσιν ἐξίτηλον διακόσμησιν ἐκ μεγάλων κατακορύφων μὲ λοξὴν κατὰ τι συγχρόνως τὴν φορὰν πρὸς τὰ ἄνω ταινιῶν (βρόχων), αἱ ὁποῖαι παρακολουθοῦνται ἀπὸ τοῦ κέντρου τῆς βάσεως ἐκατέρων τῶν ὀψων τοῦ ἀγγείου μέχρι καὶ τοῦ ὤμου. (πίν. 181δ).

Ἐκ τῶν κεραμικῶν εὐρημάτων, ὡσαύτως, τοῦ 1ου τάφου συνεκολλήθησαν ὀρισμένα ἔστω ἐλλιπῆ ἀγγεῖα, ὡς ἐκ τῆς πρώιμου ομάδος δύο μόνωτα κύπελλα μετὰ τῆς κοσμήσεως τοῦ χελωνίου (πίν. 183γ-δ) καὶ ἓν κύπελλον Κεφτὶ μετὰ θεόντων σιγμοειδῶν ὑπὸ τὸ χεῖλος (πίν. 183ε), ἔτι δὲ τρίωτος πυξίς (ἀλάβαστρον μετὰ κατακορύφων σχεδὸν πλευρῶν) ἐκ τῆς ὑστέρας ομάδος κεραμικῆς τοῦ τάφου (πίν. 183ς').


Γενικῶς ἐλπίζεται ὅτι ἐκ τῆς τελικῆς μελέτης τοῦ κεραμικοῦ ὕλικου τῶν δύο θολωτῶν τάφων τοῦ Ρούτση (οἷτινες, σημειωτέον, δὲν εἶναι, ὡς φαίνεται, οἱ μόνοι) θὰ διευρυνθοῦν σημαντικῶς τὰ χρονολογικὰ πλαίσια, ὡς ὅρια λαμβανόμενα, ἀμφοτέρων τῶν τάφων, οἷτινες ἦσαν κατὰ τι παλαιότεροι ἢ ὅσον μέχρι τοῦδε ἐνομιζέτο, ἔτι δὲ θὰ προέλθῃ ὅτι ὁ μικρότερος τούτων, ὁ δεύτερος, εἶναι ὁ κατὰ τι παλαιότερος, ὡς ὑποδηλοῦται καὶ διὰ τῶν ξιφῶν καὶ διὰ τῶν μνημονευθέντων ἀμφορέων.

ΠΙΝΑΚΕΣ





α. 'Ο περίβολος τοῦ Εὐκλόου μετὰ τὴν ἀνασκαφὴν τοῦ.




β. Ἀνάγλυφον ἐπιτύμβιον ἐκ τοῦ περιβόλου τοῦ Εὐκλόου.




γ. 'Ο περίβολος τῆς οἰκογενείας τοῦ Μενεστίδου μετὰ τὴν ἀνασκαφὴν τοῦ.



α. Θραύσματα γλυπτής στήλης καὶ τοῦ ἀετώματος αὐτῆς ἐκ τοῦ περιβόλου τῆς οἰκογενείας τοῦ Μενεστίδου.



β. Ἡ ἐπιγραφή τῆς ἀναγλύφου στήλης τοῦ περιβόλου τῆς οἰκογενείας τοῦ Μενεστίδου.



Τὸ ἐπιτύμβιον ἀνάγλυφον τῆς οἰκογενείας τοῦ Μενεστίδου.



Ἐκ τοῦ ἀναγλύφου τῆς οἰκογενείας τοῦ Μενεστίδου. α - β. Κεφαλὰὶ γυναικῶν.







α. 'Η λήκυθος τοῦ περιβόλου τῆς οἰκογενείας τοῦ Μενεστίδου. β. Κυκλικὸς περίβολος τῆς Ν. Γερᾶς 'Οδοῦ τοῦ Ραμνουῦντος.




α. Περίβολος τῆς Ν. Ἱερᾶς Ὁδοῦ τοῦ Ραμνουῦντος (Σπιθάρι Μάζι).



β. Ἀνώνυμος Περίβολος τῆς Ν. Ἱερᾶς Ὁδοῦ τοῦ Ραμνουῦντος.



γ. Ἡ Ν στενὴ πλευρὰ περιβόλου τῆς Ν. Ἱερᾶς Ὁδοῦ τοῦ Ραμνουῦντος.




Ἐκ τοῦ περιβάλλοντος τῆς Ν. Ἱερᾶς Ὁδοῦ τοῦ Ραμνουῦντος. α. Ὁψις τῶν λιθοπλίνθων. β. Ἀνω ὄψις τῶν λιθοπλίνθων. γ. Ὁψις μετ' ἀναγλύφου λουτροφόρου μαρμαρίνης τραπέζης.



Ἐκ τοῦ περιβόλου τῆς Ν. Ἱερᾶς Ὁδοῦ τοῦ Ραμνοῦντος. α. Σαρκοφάγοι ἐκ πλακῶν. β.
"Ἀνω ὄψις μαρμαρίνης ἐπιτυμβίου τραπέζης.



α. Γωνία ιδιωτικού οικήματος παρά τὸ Ἱερὸν τῆς Νεμέσεως.



β. Ἡ Ν. γωνία τοῦ περιβόλου τοῦ Διογείτονος.



Ἐκ τοῦ περιβόλου τοῦ Διογείτονος. α - β. Ἄγαλμα νεαροῦ θεραπευνίδος.




Ἐκ τοῦ περιβόλου τοῦ Διογείτονος. α - β. Ἀγάλμα νεαρᾶς θεραπαινίδος.



α. Τὸ ἐπιτύμβιον ἄγαλμα ὑπ' ἀρ. 3838 τοῦ Ἐθνικοῦ Μουσείου ἐκ Ραμνοῦντος. β. Ἡ ἀριστερὰ πλευρὰ τοῦ ἰδίου ἀγάλματος.




Ἐκ τοῦ περιβόλου τοῦ Διογείτονος. α. Δύο χεῖρες εἰς χειραψίαν. β. Θραῦσμα ἀνδρικῆς κεφαλῆς. γ. Μαρμαρίνη πλίνθος μετὰ τοὺς ἄκρους πόδας λέοντος. δ. Θραῦσμα μαρμαρίνης λουτροφόρου. ε. Θραῦσμα μαρμαρίνης ληκύθου.




α. Ὁ ἀνεστηλωμένος περίβολος τοῦ Διογείτονος.



β. Ταφικὸν κτίσμα παρὰ τὸν περίβολον τοῦ Διογείτονος.




β



γ δ



α



α. Τάφος ἐντὸς τοῦ παρὰ τὸν περίβολον τοῦ Διογέκτονος ταφικοῦ κτίσματος. β. Ἡ στήλη τοῦ περιβάλου τῆς Μησικρατείας καὶ τοῦ Λυσίππου. γ. Τὸ ἀνάθημα τοῦ τάφου τῆς Αὐσιμάχης. δ. Ὁ περίβολος τοῦ Ἀθηνοδώρου καὶ τοῦ Δρομοκλέους.




α. Ἡ στήλη τοῦ Ἀθηνοδώρου Ἀθηνέου Ραμνουσίου.




β. Ἡ εἴσοδος τοῦ κυκλικοῦ πύργου τοῦ φρουρίου τοῦ Ραμνουῦντος καὶ παρ' αὐτὴν
λείψανα λιθίνης κλίμακος.




α β



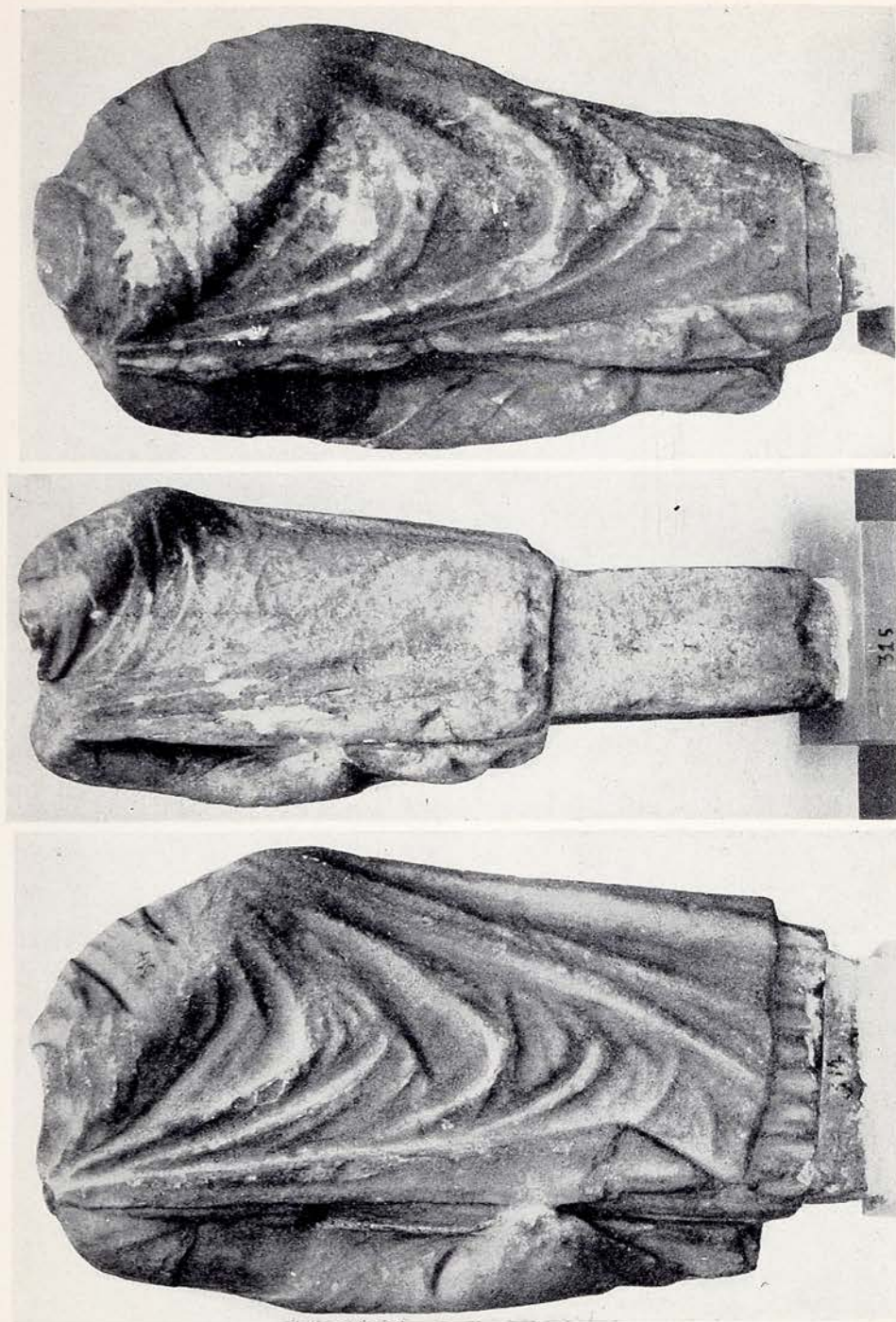
δ



γ




α - γ. Φρούριον τοῦ Ραμνούντου. α. Δωμάτια παρὰ τὸν κυκλικὸν πύργον. β. Στόμιον φρέατος εἰς τὴν αὐλὴν ἀγροικίας.
γ. Ἀντλήσιον βάφῃ ἐκ τοῦ κυκλικοῦ πύργου. δ. Ἡ ἀνατολική ἄκρη τοῦ κρητιδίου τοῦ θεάτρου τοῦ Ραμνούντου.



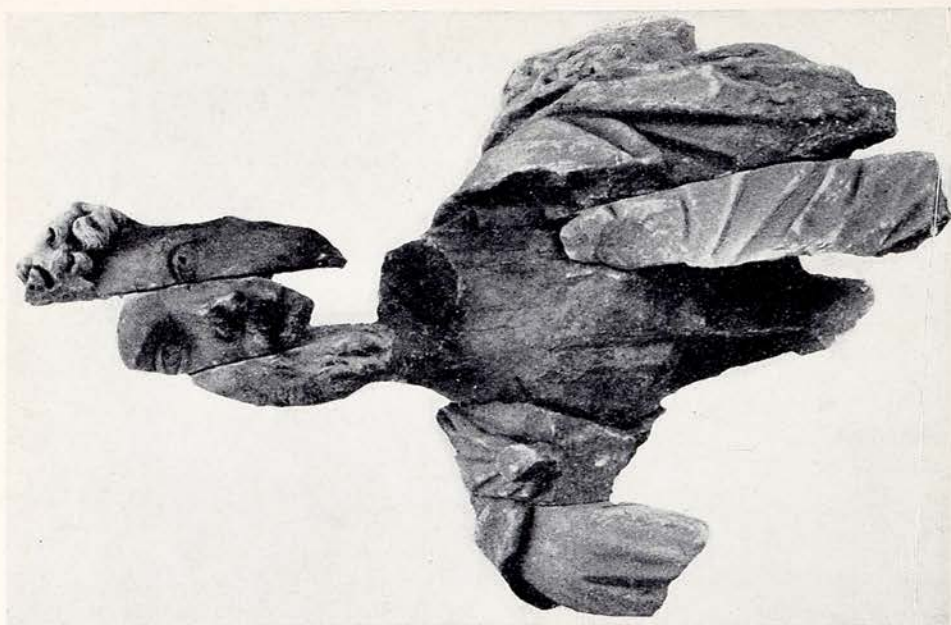
Ἐκ Ραμνουῦντος: α. Τὸ ἐρμαῖκόν ἀγάλμα Ἐθν. Μουσ. ὑπ' ἀρ. 314. β. Τὸ ἐρμαῖκόν ἀγάλμα Ἐθν. Μουσ. ὑπ' ἀρ. 315. γ. Τὸ ἐρμαῖκόν ἀγάλμα Ἐθν. Μουσ. ὑπ' ἀρ. 316.



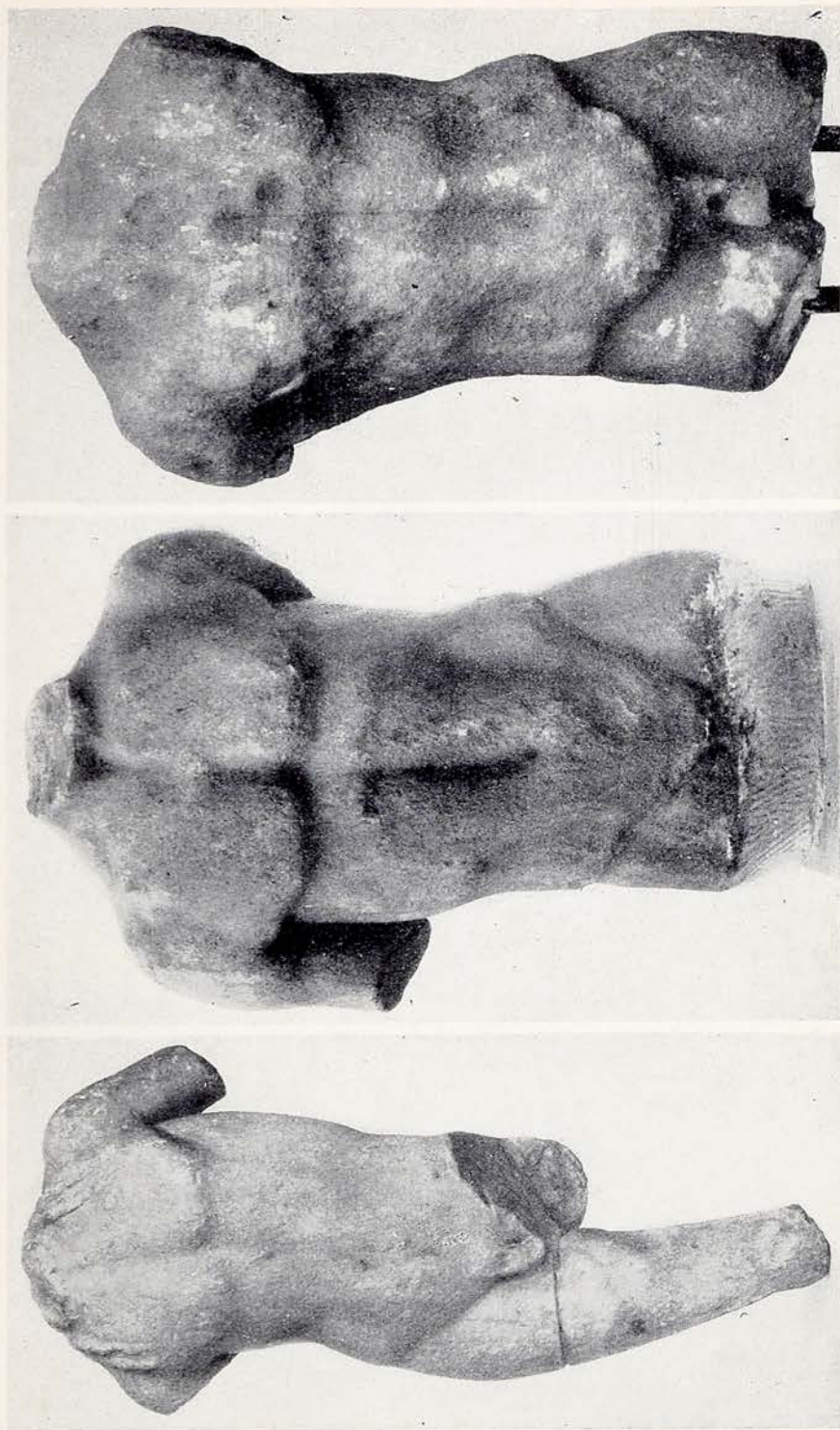
Ἐκ Ραμνουῦντος: α. Ἡ κεφαλὴ Ἑθν. Μουσ. ὑπ' ἀρ. 317. β. Ἡ κεφαλὴ Ἑθν. Μουσ. ὑπ' ἀρ. 318. γ. Ἀναθηματικὸν ἀνάγλυφον Ἑθν. Μουσ. ὑπ' ἀρ. 2332. δ. Θραῦσμα ἀναθηματικοῦ ἀναγλύφου Ἑθν. Μουσ. ὑπ' ἀρ. 2892.




Ἐκ Ραμνουῦντος: α. Θραῦσμα ἀναθηματικοῦ ἀναγλύφου Ἑθν. Μουσ. ὑπ' ἀρ. 3233. β. Μέρος κορμοῦ ἀνδριάντος τοῦ Ἀδριανοῦ, Ἑθν. Μουσ. ὑπ' ἀρ. 4905. γ. Θραῦσμα ἐκ τοῦ θώρακος ἀνδριάντος τοῦ Ἀδριανοῦ, Ἑθν. Μουσ. ὑπ' ἀρ. 4903.



Ἐκ Ραμνουῦντος: α. Προτομή τοῦ αὐτοχράτορος Λουκίου Βέρου, Ἐθν. Μουσ. ὑπ' ἀρ. 3299. β. Προτομή τοῦ αὐτοχράτορος Μάρκου Ανθελίου, Ἐθν. Μουσ. ὑπ' ἀρ. 4910 - 4910α.



Ἐκ Ραμνουῦντος: α. Κορμὸς ἀγάλματος Διονύσου, Ἐθν. Μουσ. ὑπ' ἀρ. 2328, β. Ἀνδρικός κορμὸς Ἐθν. Μουσ. ὑπ' ἀρ. 2344, γ. Ἀνδρικός κορμὸς Ἐθν. Μουσ. ὑπ' ἀρ. 2345.




Ἐκ Ραμνουῶντος: α. Ἀγάλμα Ἀμφιαράου Ἑθν. Μουσ. ὑπ' ἀρ. 2327. β. Κεφαλή κορασίδος Ἑθν. Μουσ. ὑπ' ἀρ. 2336.
 γ. Ἀριστέρον τεμάχιον ἐπιτύμβιου ἀναγλύφου Ἑθν. Μουσ. ὑπ' ἀρ. 3504.



β. Τάφος 97. 'Π είσοδος πρὸ τῆς ἀφαιρέσεως τῆς ξερολιθίδας.



α. 'Ο πάφος 97.



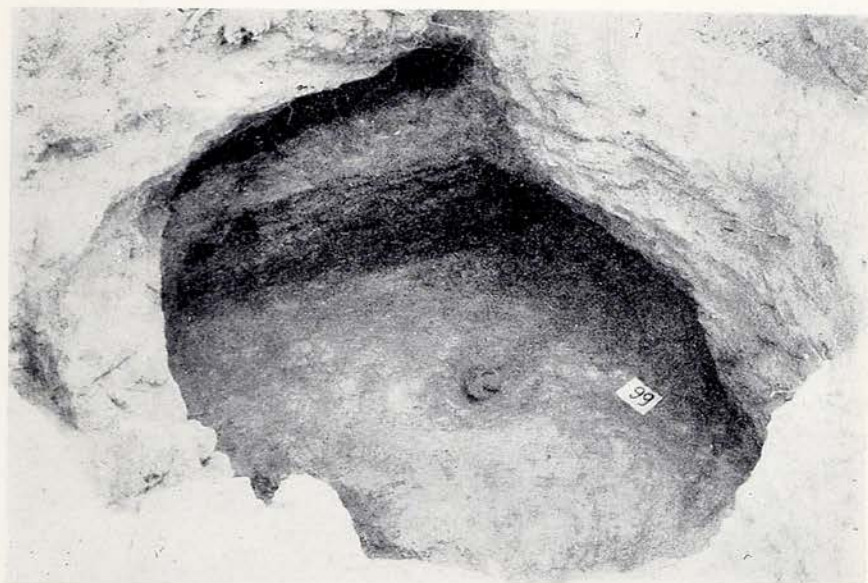
α. Κόγχη και ξερολιθιά του τάφου 98.



β. Τάφος 98. Άφαίρεση ξερολιθιάς.



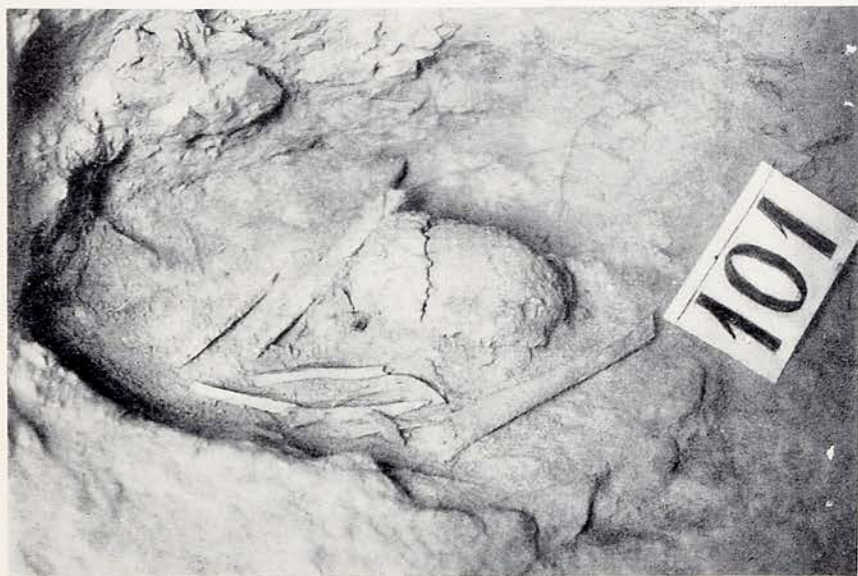

α. Τάφος 98. Στόμιο του τάφου.




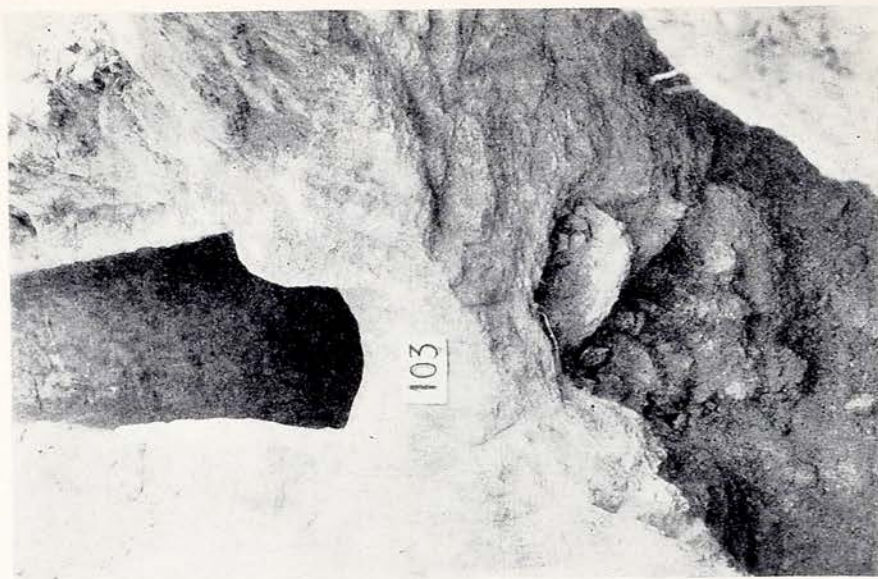
β. Τάφος 99. Θάλαμος.




Τάφος 100. α. Δρόμος καὶ εἰσόδος θαλάμου. β. Πλευρική κόγχη. γ. Ἐσωτερικό πλευρική κόγχη.



Τάφος 101. α. Στόμιο. β. Θάλαμος.



α. Τάφος 102. Στόμιο, α' φάση. β. Τάφος 103.



α. Λαξεύματα εις τὸν θάλαμον τοῦ τάφου 103.



β. Τὸ ἐσωτερικὸν τοῦ τάφου 103 με κτερίσματα κατὰ χώραν.



γ. Τάφος 103. Λεπτομέρεια θαλάμου.



α



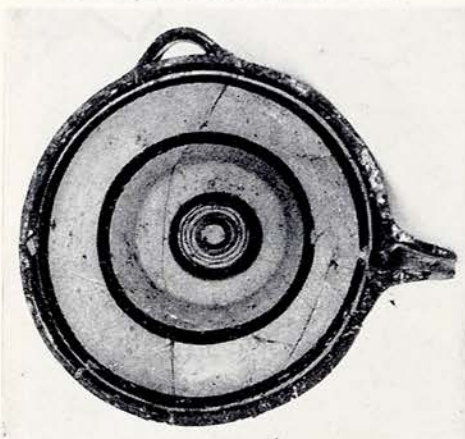
β



γ



δ



ε

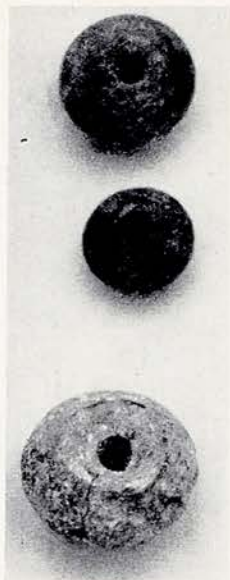



ς

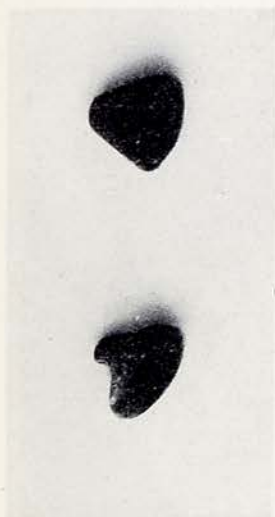


ζ'

Κτερίσματα ἐκ τῶν τάφων τῆς Τανάγρας.




α. Τάφος 97. Δρεπανοειδές μαχαίρι και ψῆφος ύαλομάζης. β. Τάφος 98. Σφονδύλια από στεατίτη.




γ. Τάφος 104. Σφονδύλια από στεατίτη.



δ. "Οστρακο με παράσταση ἵππου.



ε. Κάλυμμα λάρνακας.



”Αποψη της ανασκαφής από ΒΑ.




α. Ἀποψη τοῦ ἀρχαίου δρόμου ἀπὸ ΒΑ καὶ μέρος τῶν κτισμάτων δεξιὰ καὶ ἀριστερά του.




β. Τμῆμα τοῦ ἀγωγοῦ ὕδρευσεως. Διακρίνονται καλὰ οἱ μολύβδινοι δακτύλιοι.



α. Τὸ πρόθυλο μπροστά στὴν εἴσοδο τοῦ ρωμαϊκοῦ «τεμένους». Στὴ δεξιὰ πλευρά του ἐγκοπή γιὰ τὴν ἐνθεση στήλης.




β. Μερικὴ ἀποψη τῆς ἀνασκαφῆς. α: πρόθυλο. β: βάζρο.



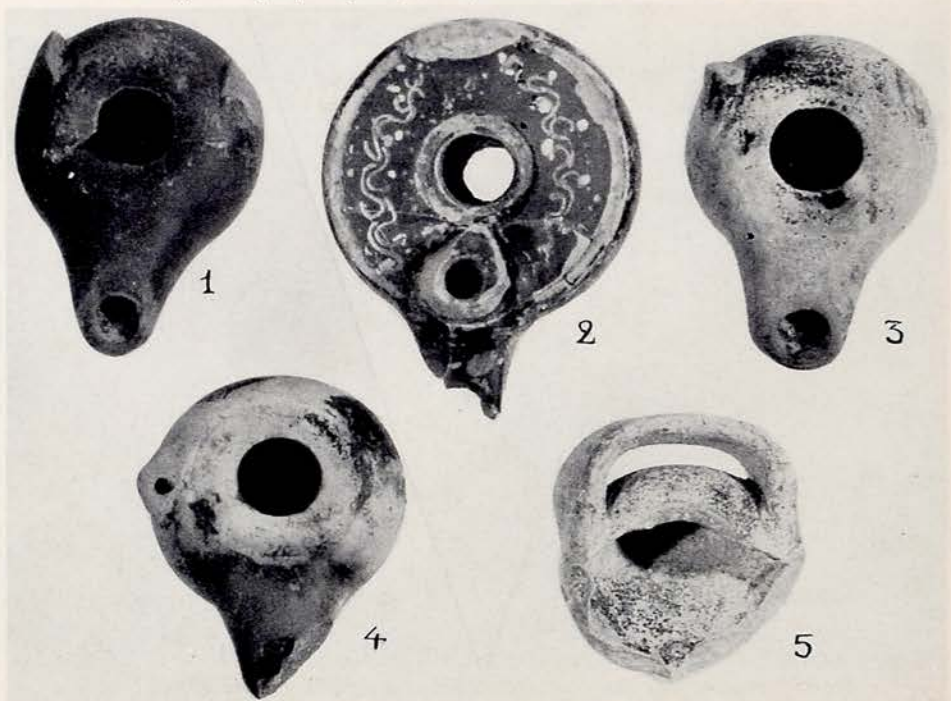
α. Δωμάτιο έλληνιστικής οικίας από Δ. Στο βάθος τὸ κατώφλι.



β. Μερικὴ ἄποψη τοῦ γεωμετρικοῦ ἀναλήμματος ἀπὸ ΒΔ (ἐσωτερικὴ παρειά).





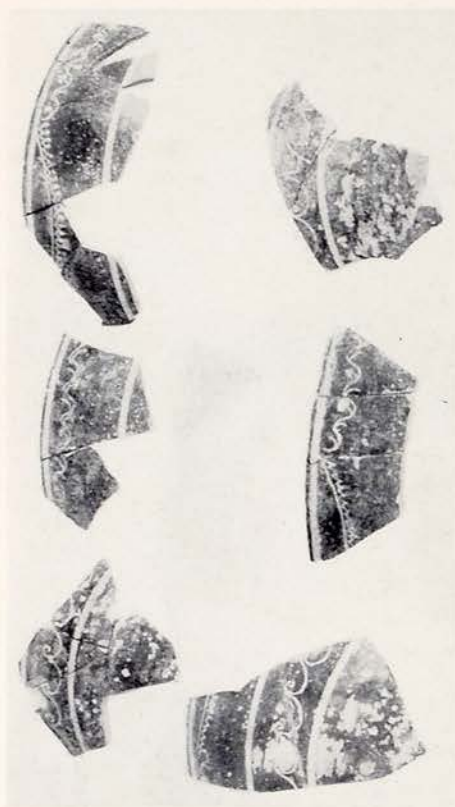
α. Δείγματα έρετριακής κεραμεικής του 8ου και του 7ου π.Χ. αϊ.



β. Λύχνοι από τον άποθέτη θ.



α. Αμφορίσκος της πρώτης γεωμετρικής περιόδου. β. Κάνθαροι από τον αποθέτη. γ. Διάφορα αγγεία από τον αποθέτη.




α - β. "Ολπη και σαρφίδιο από τὴν ἀποθέτη. γ. Θραύσματα σκύφου «διτυγῆς κλιτύος» ἐρετριακοῦ ἐργαστηρίου.
δ. Θραύσματα ἀπὸ κυψέλες διαφόρων ἐποχῶν.



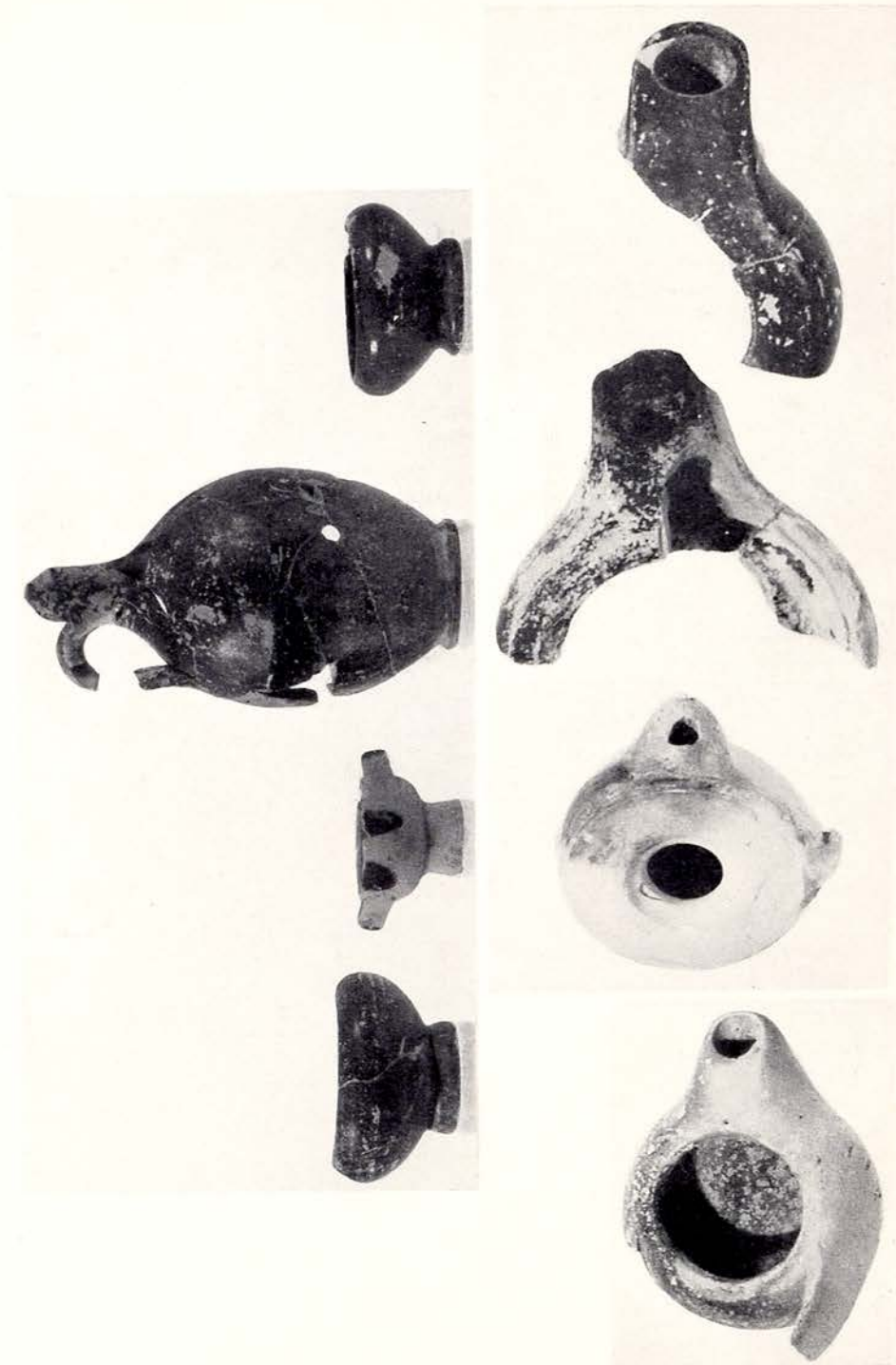
α. Δύο πήλινες κυψέλες από τη δυτική νεκρόπολη τῆς Ἑρετρίας.





β. Κάνθαροι από τὸν ἀποθέτη ἰ τῶν παναθηναϊκῶν ἀμφορέων.



γ. Σκύφος καὶ ὄλπες ἀπὸ τὸν ἀποθέτη τῶν παναθηναϊκῶν.



α. Ἀλατοδοχεῖς, συμφίδιο, ὄλιπη ἀπὸ τὸν ἀποθέτη τῶν παναθηναίων. β - γ. Λύχνοι ἀπὸ τὸν ἴδιο ἀποθέτη.




α. Θραύσματα οξύβεμφων πινακίων από τον αποθέτη των αναθρηαίων. β. Οίνοχες από τον ίδιο αποθέτη.






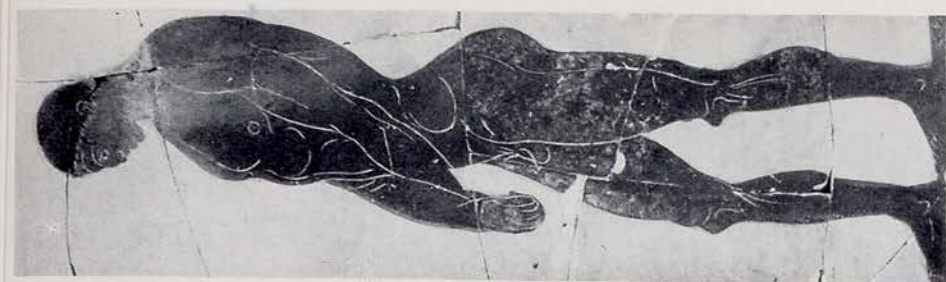
α. Παναθηναϊκὸς ἀμφορέας τοῦ ἄρχοντα Χαρυκλείδη. β. Πτερωτὴ Νίκη πᾶνω σὲ χιονίσκο ἀκάνθου.



Πανθηγατικός αμφορέας του άρχοντα Χαριζαΐδη α. Πτερωτή γυναικεία μορφή, προσωποποίηση των άγώνων και έφιδρος άθλητής άριστερά της. β. Σύμπλεγμα παλαιστών.




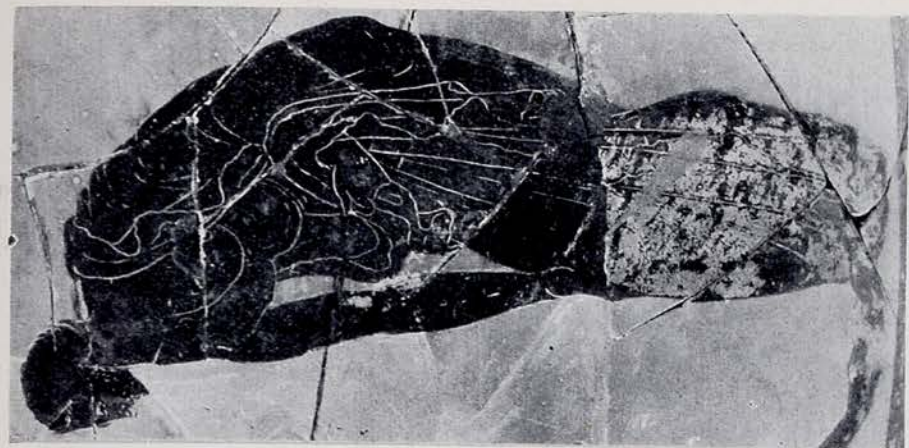
α. Παναθηναϊκὸς ἀμφορέας τοῦ ἄρχοντα Καλλιμήδου. β. Εἰρήνη τοῦ Κηφισοδότου. γ. Γυναικεῖα μορφή, προσωποποίηση τῶν ἀγώνων (Ὀλυμπία;)




α-γ. Οι βραβεῖς τριῶν παναθηναϊκῶν ἀμφορέων τοῦ ἄρχοντα Καλλιμήδου, ἔργα τοῦ ἴδιου καλλιτέχνη. (Ο ἀρ. 1 στὴν Ἐρέτρια (νέο εὔρημα 1976); οἱ ἀρ. 2 καὶ 3 στὸ Ἐθνικὸ Μουσεῖο (εὔρημα 1969)). δ. Ἐφεδρὸς ἀθλητῆς παναθηναϊκοῦ ἀμφορέα τοῦ ἄρχοντα Καλλιμήδου (πρβ. πίν. 47γ).



α. Λεπτομέρεια από το σύμπλεγμα των παλαιστών του νέου παναθηναϊκού αμφορέα του έρχοντα Καλλιμάχη (βλ. πλ. 46x).
β. 'Ο παναθηναϊκός αμφορέας του έρχοντα Καλλιμάχη.



α - γ. Παναθηναϊκὸς ἀμφορέας τοῦ ἄρχοντα Καλλιμήδου. Λεπτομέρειες τῆς παραστάσεως (βλ. πίν. 48β).




α. Κεραμοσκεπής τάφος 13.




β. Ἐπιτύμβιο ανάγλυφο τοῦ 1ου π.Χ. αἰ.



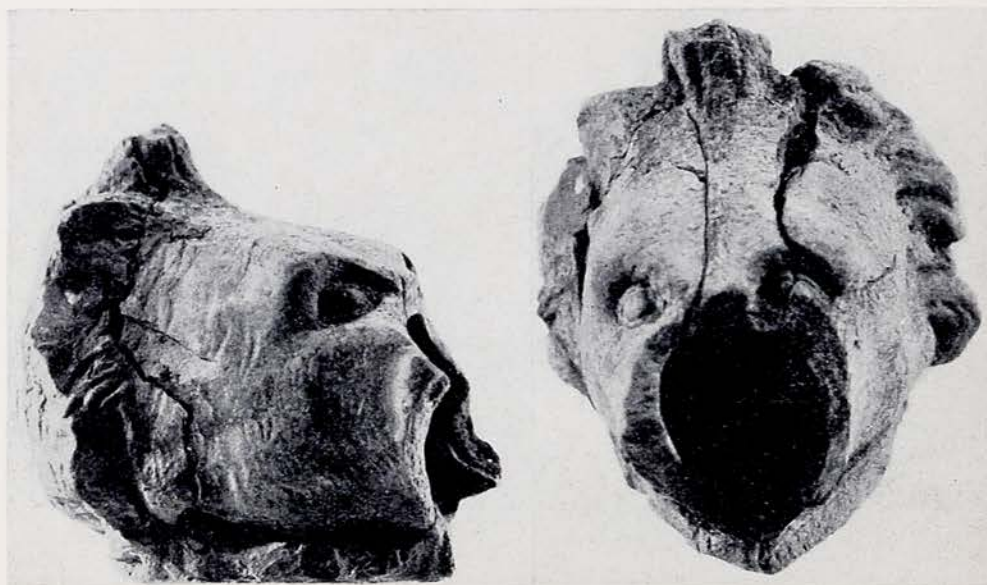
α. Έδρανοφόρο με ανάγλυφο γρυπολέοντα.



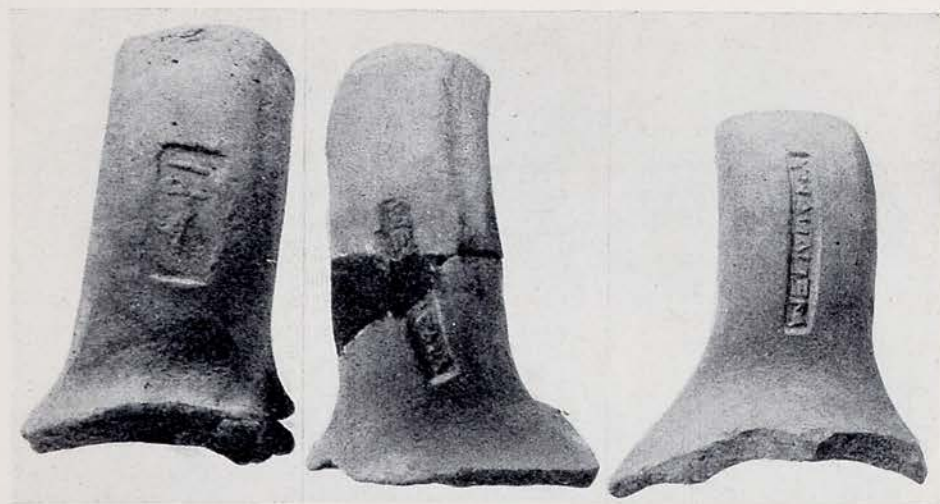
β. Μαρμάρινο δωρικό αρχιτεκτονικό μέλος με αγωνιστικές επιγραφές.




α. Ἐνεπίγραφη βάση ἐπιτύμβιου μνημείου κατὰ χώραν.



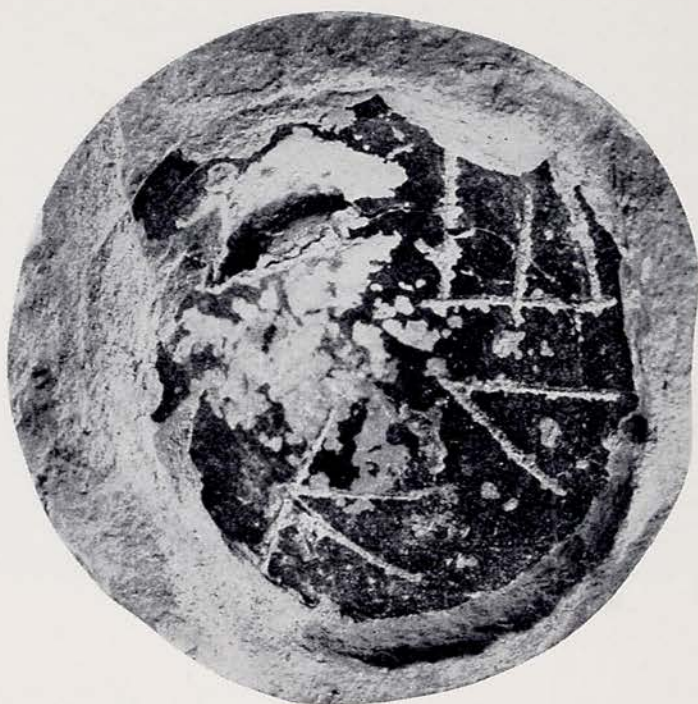
β. Δύο ὄψεις λύχνου σὲ σχῆμα λεοντοκεφαλῆς.



α. Λαβές αμφορέων με σφραγίσματα.



β. Ένσφράγιστη λαβή αμφορέως Θασίων. γ. Λαβή αμφορέως ένσφράγιστη. δ. Θραῦσμα χορινθιακοῦ στρωτήρος με σφράγισμα.



α. Πήλινο πλακίδιο με ανάγλυφη παράσταση. β. Χάραγμα σε βάση αγγείου.



α



β




γ




δ



Τέσσερα χάλκινα νομίσματα: α. Ἀδριανοῦ. β. Εὐβοῦκῆς Συμπολιτείας. γ. Γαλλιανοῦ.
δ. Εὐβ. Συμπολιτείας. (Φωτ. Σ. Τσαβδάρογλου.)




α. Τμήμα ἐκ τοῦ ἀνατολικοῦ μακροῦ τείχους.



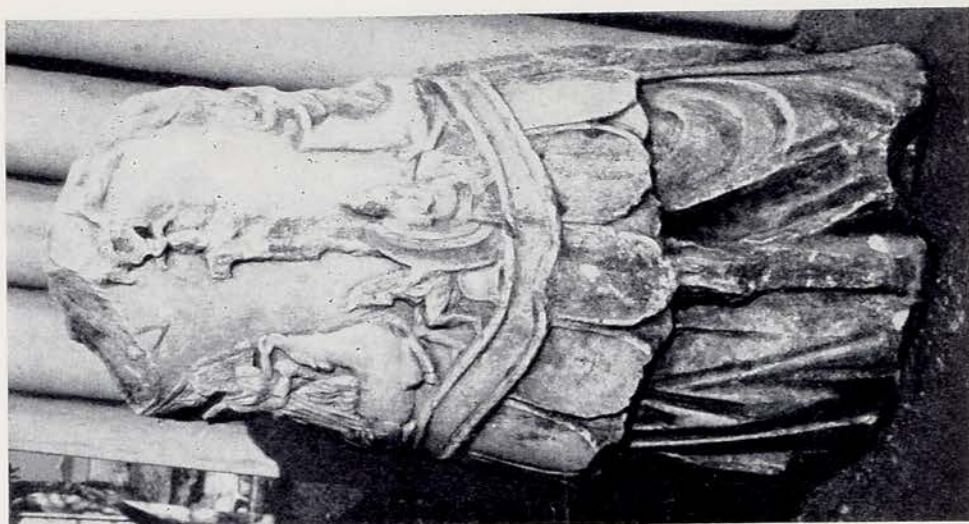
β. Τμήμα τοῦ ἀνατολικοῦ τείχους κλασσικῆς ἐποχῆς.




α. Ὁ κεντρικὸς ἀγωγὸς ὑδρεύσεως τῆς πόλεως διερχόμενος κάτωθεν τοῦ ἀνατολικοῦ τείχους.



β. Μαρμαρίνη σαρκοφάγος ρωμαϊκῶν χρόνων, μετ' ἐπιγραφῆς.



α. Τμήμα τοῦ νοτίου τείχους τῆς ἀκροπόλεως. β. Θωρακοφόρος κορμὸς ἀγάλματος μὲ ἀναγλύφους παραστάσεις.



α. Ἀποψὶς τοῦ Στρυμόνος πρὸ τοῦ ἀνασκαπτομένου τμήματος τοῦ μακροῦ τείχους.



β. Τομή εἰς τὸ δυτικὸν τμήμα τοῦ βορείου τείχους παρὰ τὴν ἀποκαλυφθεῖσαν νέαν πύλην τοῦ τείχους.




α. Ἡ νέα πύλη τοῦ βορείου τείχους μετὰ τῆς ἐξωτερικῆς αὐλῆς.



β. Τὸ τεῖχος παρὰ τὴν νέαν πύλην καὶ ὁ ἀνατολικὸς τοῖχος τῆς αὐλῆς.



α. Διαδοχικαὶ οἰκοδομικαὶ φάσεις καὶ τοῖχοι ἐσωτερικῶς τῆς νέας πύλης.



β. Τὸ ἀρχαιότερον πλακόστρωτον πρὸ τῆς πύλης εἰς τὸ ἐσωτερικὸν τῆς αὐλῆς.



α. Τὸ νεώτερον πλακόστρωτον τῆς αὐλῆς τῆς νέας πύλης καὶ ὁδὸς πρὸ αὐτῆς.




β. Ἀποψὶς τοῦ Στρυμόνος καὶ τοῦ Κερδυλίου ἀπὸ τὴν θέσιν τῆς νέας πύλης τοῦ βορείου τείχους.




α. Ἐξωτερικὴ ὄψις τοῦ ΒΔ τομέως τῶν τειχῶν, ἐγγὺς τῆς πύλης.




β. Τάϊχος οἰκοδομῆς ἐσωτερικῶς τῆς πύλης.



α. Θερμέλιον οικόδομησ προ τοῦ τείχους. β. Συγκρότημα ἀγωγῶν ἀποχετεύσεως.



β. Κορμός αγάλματος παιδός.



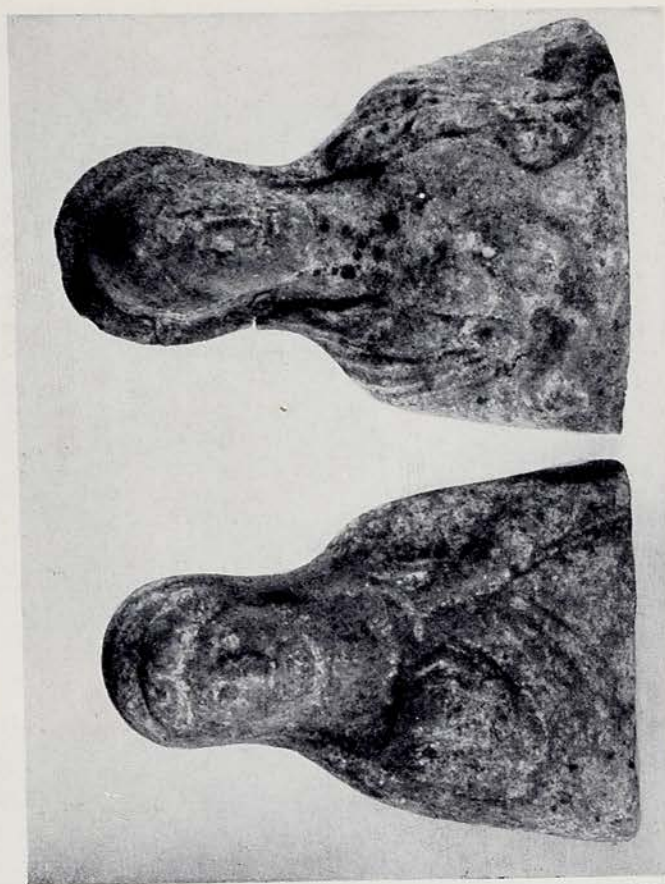
α. Τὸ νέον συγκρότημα τῶν ἀγωγῶν ἀποχετεύσεως.



α. Τοίχοι οικοδομῆς εἰς τὸ βόρειον τμήμα τῶν ἀνασκαφῶν.



β. Θεμέλια οἰκίσκου καὶ στρώσις κεράμων.




α. Τύμβος «Καστάς». Τάφος υπ' αριθ. XX. β. Προτομαί ἐκ τοῦ τάφου XX.




α. Τάφος υπ' ἀριθ. XXI.



β. Ὁ τάφος υπ' ἀριθ. XXII, ἐξωτερικῶς.



α. Ἐλάσματα χρυσοῦ με ἐμπαιστὴν διακόσμησιν κύκλων ἐκ τοῦ τάφου XXII.



β. Τὸ ἐσωτερικὸν τοῦ τάφου ὑπ' ἀριθ. XXII.



β. Τάφος υπ' ἀριθ. XXIV.





α. Τάφος υπ' ἀριθ. XXIII.




α. Τάφος υπ' ἀριθ. XXV.




β. Τύμβος «Καστάς». Γωνία τοίχου.



α. Τύμβος «Καστάς». Στρώσεις λίθων, αποτελούσα ταφικήν κατασκευήν. β. Ύψιστη στήλη ἐκ τῆς ἐπιχώσεως τοῦ τύμβου «Καστάς».



Βασιλική Α. α. Τὰ δι' ὑποστέγου προστατευθέντα ψηφιδωτὰ τοῦ νοτίου κλίτους.




β. Μαρμάρινος ἀμφικιονίσκος παραθύρου τοῦ νοτίου τοίχου.




α. Ἡ παρὰ τὴν ΒΑ γωνίαν τοῦ ἐγκαρσίου τοίχου τοῦ ἱεροῦ τῆς βασιλικῆς Α ἐπὶ πώρου λίθου χαραγμένη ἐπιγραφή.



β. Ὁ ἀποκαλυφθεὶς πήλινος ἀγωγός.




α. Ὁ δυτικὸς τοῖχος τοῦ νάρθηκος με δύο θύρας καὶ τὰ μαρμάρινα κατώφλια.




β. Λεπτομέρεια τοῦ μαρμαρίνου κατωφλίου τοῦ δυτικοῦ τοίχου τοῦ νάρθηκος τῆς βασιλικῆς Δ.



α. Ὁ στυλοβάτης καὶ οἱ κίονες τοῦ αἵθριου τῆς βασιλικῆς Δ. β. Τὸ αἶθριον τῆς βασιλικῆς Δ.



α. Τὸ ἐπὶ τῆς βορείας πλευρᾶς τοῦ αἵθριου τῆς βασιλικῆς Δ ἀποκαλυφθὲν διαμέρισμα.



β. Μαρμαρίνη ἐνεπίγραφος ἀναθηματικὴ πλάξ ἐκ τοῦ αἵθριου τῆς βασιλικῆς Δ.



α - β. Κορινθιακόν κιονόκρανον.




α. Τὸ ἀνασκαφὲν τμήμα τῆς ἐπισημανθείσης βασιλικῆς Ε ἐπὶ τῆς ἀκροπόλεως.



β. Αἱ εὐρεθεῖσαι κατὰ τὴν ἀνασκαφὴν τοῦ κτηρίου (βασιλικῆς Ε) μαρμάριναι ζεύξεις.



α. Μαρμάριναι πλάκες, πλίνθοι καὶ τεμάχια ἐγχρώμων ψηφίδων τῆς βασιλικῆς Ε. Διακρίνεται ὁ ἀμφικιονίσκος κατὰ χώραν.



β. Ὁ πρὸς Β τοῖχος τῆς βασιλικῆς Ε. Φαίνεται ὁ ἀμφικιονίσκος κατὰ χώραν.



α. Ἐπίθημα παραστάδος τοίχου ἐκ τῆς βασιλικῆς Ε.



β. Ὁ παρὰ τὸν βόρειον τοῖχον τῆς βασιλικῆς Ε ἀνευρεθεῖς μαρμάρινος διαχωριστικὸς ἀμφικιονίσκος παραθύρου τῆς βασιλικῆς, μαρμάριναι ζεύξεις καὶ τεμάχια κονιάματος μετ' ἐγχρώμων ψηφίδων.



α. Τμήμα τῆς Ἐμπορικῆς ὁδοῦ, ἥτις ὁδηγεῖ εἰς τὸ ἀνατολικὸν τεῖχος τῆς πόλεως τῶν Φιλίππων.




β. Αὐλακες ἐπὶ τῶν μαρμαρολίθων τοῦ καταστρώματος τῆς Ἐμπορικῆς ὁδοῦ.



α. Τὸ ἀνατολικὸν ἄκρον τοῦ κρασπέδου μετὰ τῆς κατὰ χώραν βάσεως κίονος καὶ τετραγώνου πεσσοῦ.



β. Μονόλιθοι κίονες τοποθετημένοι ἐπὶ τοῦ λιθοστρώτου τῆς Ἐμπορικῆς ὁδοῦ.



Μέρος τών δυτικώς τῆς τριλίτου στοᾶς βοηθητικῶν διαμερισμάτων τοῦ Ὀχταγώνου.



α. Τμήμα της διαγωνίου πρὸς Νότον ὁδοῦ καὶ τὸ σημεῖον συμβολῆς αὐτῆς μετὰ τῆς Ἐμπορικῆς.




β. Διαμέρισμα τοῦ ΝΑ τοῦ Ὀκταγώνου «μαρτυρίου» μετὰ τῆς λαϊκῆς οὐκιστικῆς κόγχης.



α. Σαμαρωτόν κάλυμμα ἀνῆκον εἰς σαρκοφαγοειδὲς λαρνακίδιον-λειψανοθήκην.




β. Τμήμα τραπέζης προσφορῶν ἐκ τοῦ μαρτυρίου.



α. Τμήμα τραπέζης προσφορῶν ἐκ τοῦ μαρτυρίου.



β. Πεφραγμένη εἴσοδος ὁδηγοῦσα ἐκ τοῦ κυκλικοῦ πρὸς τὸ παραλληλόγραμμον διαμέρισμα τοῦ μαρτυρίου.




Γενική άποψη του υπό το Όγκύλων και εις-τόν βόρειον περίπατον αναφανέντος ψηφιδωτού δαπέδου.




α. 'Ο άναφανείς μετὰ τῆς παραστάδος τοῖχος.





Τμήμα τοῦ πλ. 88. Βλ. διάγραμμα.



α - β. Τμήμα τοῦ πίν. 88. α. Διάχωρον ΒΑ. Ἡ ἀναθηματικὴ ἐπιγραφή τοῦ Πρίσκου. β. ΒΔ διάχωρον.



α - γ. Τμήματα τοῦ πίν. 89β. α. Συμπληρωματικός διάκοσμος. β. Περὶ ἐντὸς κυρτοῦ ὀκταγώνου.
γ. Δίωτον μετὰ κωδωνοειδοῦς βάσεως ἀγρεῖον ἐντὸς κυρτοῦ ὀκταγώνου.



α. Τμήμα από τη ΒΑ πλευρά του βυζαντινού περιβόλου.



β. Τμήμα από τη ΒΑ πλευρά του βυζαντινού περιβόλου στο σημείο που κόβεται από το δρόμο προς τὸν "Αγ. Χαράλαμμο. Διακρίνονται πατητήρια.



α. Διχμόρφωση τῆς ΒΑ πλευρᾶς τοῦ βυζαντινοῦ περιβόλου. Διακρίνεται κυκλικὸς πύργος τοῦ περιβόλου.



β. Ἀνάγλυφον θρακῆς ἱππέως.




α. Ὁ δυτικὸς τοῖχος τῶν λουτρῶν.



β. Ὁ λιθοσῶρος στὸ σημεῖο τοῦ φούρνου.



α. Ὁ φούρνος μετὰ τὸν καθαρισμό.




β. Ἡ εἴσοδος τοῦ βόρειου δωματίου.



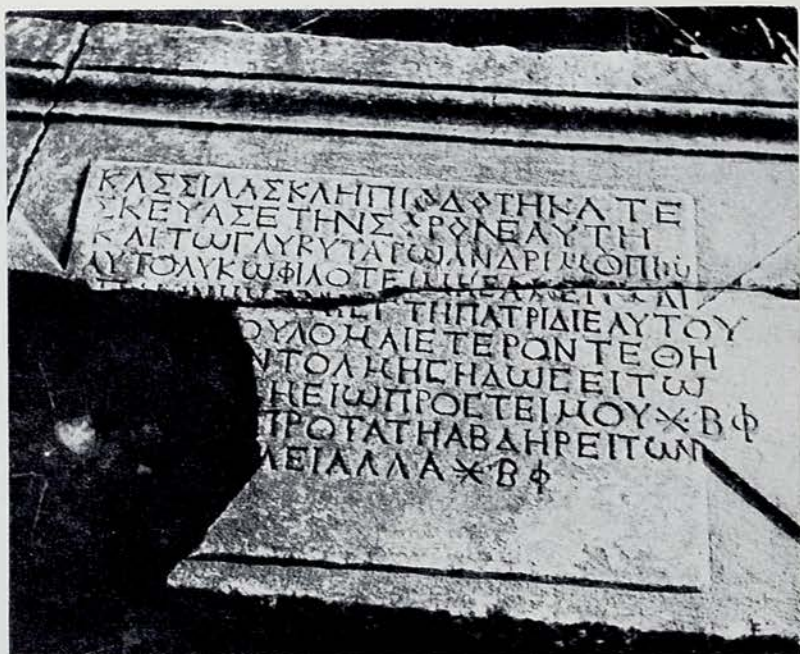
α. Τὸ νεκροταφεῖο βόρεια τῶν λουτρῶν.



β. Οἱ τάφοι CVII καὶ CVIII.




α. Ὁ τάφος με τὴν ἐπιγραφή.



β. Λεπτομέρεια τῆς ἐπιτύμβιας ἐπιγραφῆς.



α. Οί τάφοι LXXXII, LXXXIII και LXXXV.



β. Κτερίσματα τάφων.



α. Τοίχος με κατώφλι πάνω στο τείχος.



β. Ἡ συνέχεια τοῦ τείχους Α τῶν λουτρῶν.



α. Ἀποψη τοῦ χώρου στὴν ἀρχὴ τῆς ἀνασκαφῆς.



β. Τὰ θεμέλια τῶν διαφόρων κτιρίων.




α. Μέρος από μιὰ πλακόστρωτη αὐλή.




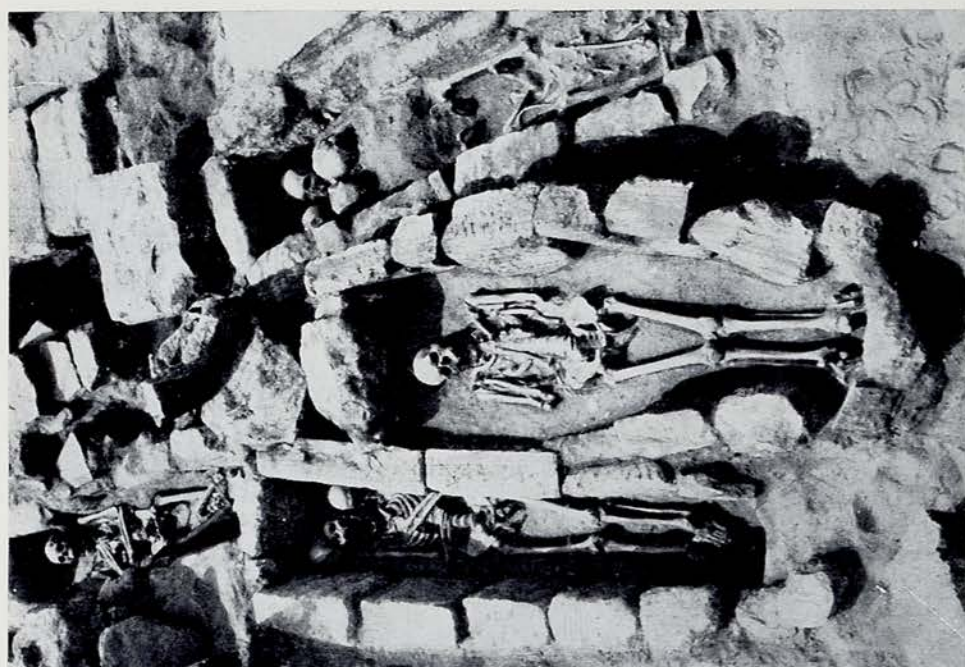
β. Τὸ πέμπτο κτίριο στὴν ἀνατολικὴ πλευρὰ τοῦ χώρου.



α. Ἡ δεξαμενή ἢ τὸ πλυντήριο.



β. Κομμάτια ἀπὸ πῆλινα εἰδώλια.



α. 'Ο τάφος άριθ. 69. β. Τάφος καλυβίτης. γ. Τρεῖς κιβωτιόσχημοι τάφοι.




α. Ἡ ἐσωτερικὴ παρειὰ τοῦ δυτικοῦ τέρματος τοῦ τείχους Κ3. Ὑποψὶς ἀπὸ Β.



β. Λιθινὴ σαρκοφάγος εὐρεθεῖσα βορείως τοῦ τείχους Ο.



α. Μελαμβαφής κάνθαρος τοῦ β' ἡμίσεος τοῦ 4ου π.Χ. αἰ.




β. Τὸ κατώφλιον θύρας τὸ εὑρεθὲν ἐντὸς τοῦ οἰκοδομήματος 3 (τάφος TR6). "Αποψις ἀπὸ Β.



α. Ὁ πύργος «Φυλακές». Ἀποψις ἀπ' Ἀνατολῶν.



β. Ὁ χώρος μεταξὺ ἀγροτικοῦ δρόμου καὶ Τσαμπάζη πρὸ τοῦ καθαρισμοῦ. Ἀποψις ἀπ' Ἀνατολῶν.



α. Μουσειακή αποθήκη. "Αποψις από Δυσμῶν.



β. Δυτική πλευρά περιτειχισμένου οικισμού. "Αποψις από Δυσμῶν.



α. Δυτική πλευρά περιτειχισμένου οικισμού. Καλοκτισμένος τοίχος. "Αποψις από Δυσμών.



β. ΝΔ πύργος. "Αποψις από Βορρά.



α. Ἀνατολικὸν τεῖχος (ἐσωτερικῶς). ᾽Αποψὶς ἀπὸ Νότου.



β. Ὁ χώρος μεταξύ ἀγροτικοῦ δρόμου καὶ Τσαμπάζη. ᾽Αποψὶς ἀπὸ Νότου.




α. Τετράγωνον κτίσμα. "Αποψις από ΝΔ.



β. Ἀγωγὸς ἀποχετεύσεως. "Αποψις από Νότου.



α. Ἡ ΝΔ πλευρὰ τοῦ ἱεροῦ.



β. Παιδικὸς τάφος μετ' κυκλικὸ περίβολο.




Ο παλαιός τύμβος της Εφύρας.




α. Περίβολος ή ανάλημμα με τόν τύμβο στην ακρόπολη της Έφύρας.



β. Σκελετός της ταφής 4.




α. Κομμάτια αποθηκευτικών αγγείων στο δάπεδο νεολιθικού οικήματος 2.



β. Σκαφή σε βάθος στο βόρειο τμήμα της τάφρου 2.



α. Κεφάλι πήλινου γυναικείου ειδωλίου της μέσης νεολιθικής. Ύψος 32 εκ.



β. Πριονωτή λεπίδα από πυριτόλιθο (Μέση Χαλκοκρατία).



Βασιλική τοῦ Κρανείου. α. ᾽Αποψὶς τοῦ νοτίου καὶ τοῦ κεντρικοῦ χώρου τοῦ βαπτιστηρίου (ἀπὸ Α).



β. Μερικὴ ᾽αποψὶς τοῦ βαπτιστηρίου (ἀπὸ ΝΔ).



Βασιλική τοῦ Κρανείου. α. Τὰ ἀνατολικά μέρη τοῦ βαπτιστηρίου ἀπὸ Β.



β. Λεῖψανα ἀντωπῶν παραστάδων εἰς τὸ ἀνατ. μέρος τοῦ βορείου κλίτους τοῦ βαπτιστηρίου (ἀπὸ ΒΑ).



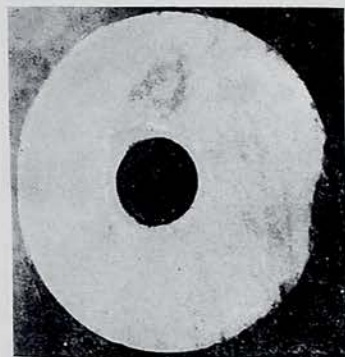
Βασιλική τοῦ Κρανείου. α. Ὁ στυλοβάτης τοῦ φράγματος τῆς κολυμβήθρας μεταξὺ τῶν πρὸς Β πεσσῶν (ἀπὸ Δ).




β. Σωλῆνες ὑδραυλικῶν συστημάτων τῆς κολυμβήθρας (ἀπὸ Ν). γ. Πήλινος σωλὴν ὄρθιος ἐντὸς τοῦ τοιχώματος τῆς νοτίας πλευρᾶς τῆς κολυμβήθρας (ἐκ τῶν ἄνω).




Βασιλική τοῦ Κρανείου. α. Χῶρος Γ. Βαθμὶς καὶ μεταγενεστέρα κατασκευὴ (ἀπὸ Δ).
β. Χῶροι νοτίως τοῦ βαπτιστηρίου καὶ δυτικῶς τοῦ νάρθηκος (ἀπὸ ΝΔ). γ. Δεξαμενὴ ἐν
ἐπαφῇ πρὸς τὸν ἐξωνάρθηκα (ἀπὸ Β).



Βασιλική τοῦ Κρανείου. α. Μαριμφοθέτημα — ὀμφάλιον — τοῦ δαπέδου. β. Βάσεις τῶν κίωνων τοῦ θριαμβευτικοῦ τόξου. γ. Ἀποτμήματα τῶν κίωνων τοῦ θριαμβευτικοῦ τόξου. δ. Ἀπότμημα ἐπιθήματος ἐκ τοῦ θριαμβευτικοῦ τόξου.



Βασιλική τοῦ Κρανείου. α. Ὑπολείμματα ἀγκουβίτου (ἀπὸ Β). β. Ὅχετὸς τοῦ ἀγκουβίτου.
 γ. Τοιχάρια μεταγενεστέρου οἰκίσκου ἐντὸς τοῦ μεσαίου κλίτους (πρὸ τοῦ καθαρισμοῦ,
 ἀπὸ Β).



Βασιλική τοῦ Κρανείου. α. Τοιχάρια μεταγενεστέρου οἰκίσκου ἐντὸς τοῦ μεσαίου κλίτους (μετὰ τὸν καθαρισμόν, ἀπὸ Ν). β. Ἡ ἀποθήκη δημητριακῶν μετὰ τὸν πλήρη καθαρισμόν της (ἀπὸ ΒΔ).





Βασιλική τοῦ Κρανείου. α. Στρώσις τῆς ἀποθήκης διὰ πωρίνων πλακῶν. β. Μεταγενεστέρα κτιστὴ τράπεζα ἐντὸς τοῦ μεσαίου κλίτους (ἀπὸ Β). γ. Τάφος ἐντὸς τοῦ βαπτιστηρίου. Κάλυψις διὰ πωρίνων πλακῶν (ἀπὸ Δ).




α β



γ δ



ε ζ'



ζ

η

θ




ι



Βασιλική τοῦ Κρανείου. α. Ἰωνικὸν κιονόκρανον. β. Βάσις συμφυῆς μετὰ βάλθρου. γ. Τεμάχιον ἐπιστέψεως πλαγὸς (ἐκ τοῦ βαπτιστηρίου). δ. Τεμάχια θωρακίων. ε. Προσθία ὄψις τεμαχίων θωρακίων. ζ'. Ὁπισθία ὄψις τεμαχίων θωρακίων. ζ-η. Ἀποτμήματα θωρακίων. θ. Τεμάχιον διατρήτου θωρακίου. ι. Ἀπότμημα μαρμαρίνης λεκάνης.




α




β





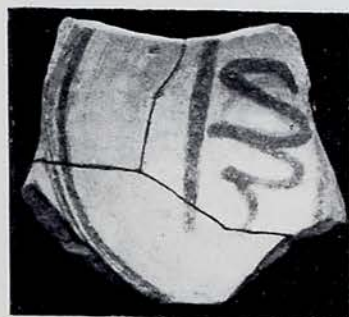

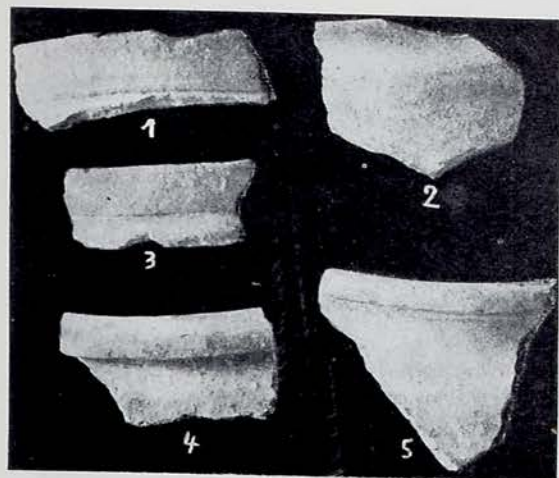
γ δ



ε ζ'





Βασιλική του Κρανείου. α. 'Απότμημα πλακός αγίας (;) τραπέζης. β. 'Απότμημα στρογγύλης τραπέζης προσφορών. γ. Λοπάς ἐκ Β. 'Αφρικῆς. δ. Πρόχους. ε. Λεκάνη ἑλλιπής. ζ' Τεμάχια χύτρας.



ε

Βασιλική τοῦ Κρανείου. α. Χεῖλη χυτῶν. β. Ἀποτμήματα λύχνων. γ. Πινάκιον. δ. Ἀπότμημα κρίκου καὶ κυκλωτερῆς λαβῆ σκεύους (πολυκανδήλου;). ε. 1 - 2. Ἐλάσματα. 3. Γλωσσίδιον κλείθρου (;). 4. Στρόφιγξ θυροφύλλου. 5. Ἀρπάγη.



Βασιλική τοῦ Κρανείου. α. Ήλοι κοινοὶ διαφορῶν τύπων. β. 1. Σιδηροῦν ἔλασμα (πλὰξ θωρακίσσεως;) κλείθρου. 2. Στρόφιγξ θυροφύλλου. 3. Κρίκος ἐξηρτημένος ἀπὸ περόνῃ. 4. Στοιχείον στρόφιγγος (κοράκι) θυροφύλλου. γ. 1. Πέταλον. 2. Ξάρτημα τόξου (:) ἢ ἱπποσκευῆς (:). 3. Ἐλασμα ἐκ συστήματος ἀραιετοῦ κλείθρου (λουκέτου) κιβωτίου. 4. Ήλος καμπτόμενος κατ' ὀρθὴν γωνίαν (στραβοκάρφι). δ. 1. Αἰγμὴ βέλους. 2. Κρίκος κυκλοτερῆς. 3. Ἐνώτιον. 4. Ἀγκίστρον.





Καλλιθέα Πατρών. α. Τάφος Α. β. Τάφος Β.




Καλλιθέα Πατρών. α. Τὸ ΥΕ νεκροταφεῖον μετὰ τοὺς τρεῖς ἀνασκαφέντας τάφους Γ, Δ, Ε καὶ τοὺς τρεῖς ἐντοπισθέντας, ἀλλὰ μὴ ἀνασκαφέντας τάφους Ζ, Η, Θ.




β. Τάφος Δ. Δεξιὸν τοίχωμα μετὰ διακρινόμενον τὸ λάξευμα τῆς δικλινοῦς ὀροφῆς.



Καλλιθέα Πατρών. α. Τάφος Ε. Εηρολιθιά είσόδου και τριγωνικών ανώφλιον. β. Τάφος Δ. Είσοδος και ξηρολιθιά.



Καλλιθέα Πατρών. α. Τάφος Γ.



β. Τμήματα καταπεσούσης όροφής τών τάφων Δ και Ε με έμφανή τὰ ίχνη λαξεύσεως.



Καλλιθέα Πατρών. α. Τάφος Γ. Θάλαμος με τὸ διαχωριστικὸν τοιχάριον, τὰς ταφὰς καὶ τὰ κτερίσματα κατὰ χώραν.
Τάφος Ε. β. Κεντρικὸν τμήμα τοῦ θαλάμου. γ. Δεξιὸν τμήμα τοῦ θαλάμου τοῦ ἰδίου τάφου.




α. Τὰ ὠραῖα ψηφιδωτά τῆς Ἑρμιόνης παρὰ τὴν οἰκίαν Μπενάρδου.



β. Τὸ οἰκόπεδον τοῦ Δημοσίου ἀπὸ τοῦ ὁποῖον ἀπεσπάρσθησαν τὰ ψηφιδωτά τῆς Ἑρμιόνης.



Τὰ ἀποσπασθέντα ψηφιδωτὰ ἐκ τοῦ οἰκοπέδου τοῦ Δημοσίου
(παρὰ τὴν οἰκίαν Μπενάρδου).



Τὸ μεγάλο ἀνάκλιμα τοῦ ἱεροῦ.



α. Ἡ ἀνασκαφή στὸν τομέα Τ-φ 13.



β. Τὰ στρώματα στὴν ἐπίχωση τοῦ τομέα Τ-φ 13.



α. Οικοδομικά μέλη μέσα στο στρώμα καταστροφής του αναλήμματος και της έλληνιστικής στοάς.




β. Ἡ ΒΔ γωνιά τοῦ πρόχειρου, ὕστερου αναλήμματος καὶ ἡ τάφος στοὺς τομεῖς Υ-Χ 19-20.



α



β



γ




δ



ε

α. Πεσσόκρανο από τον όπισθιο τοίχο της ελληνιστικής στοάς. β. Γωνιαίο γεῖσο τοῦ ναοῦ τοῦ Ἀπόλλωνος. γ. Τμήμα κυματίου από την κορυφή τοῦ τυμπάνου ἀετώματος. δ. Τμήμα δωρικοῦ κιονοκράνου από την ἐπίχωση στὸν τομέα Γ-Χ 19 - 20. ε. Μέλος τυμπάνου ἀετώματος.




α - γ. Πήλινες σίμες με γραπτή διακόσμηση από την επίχωση στὸν τομέα Υ-Χ 19 - 20.



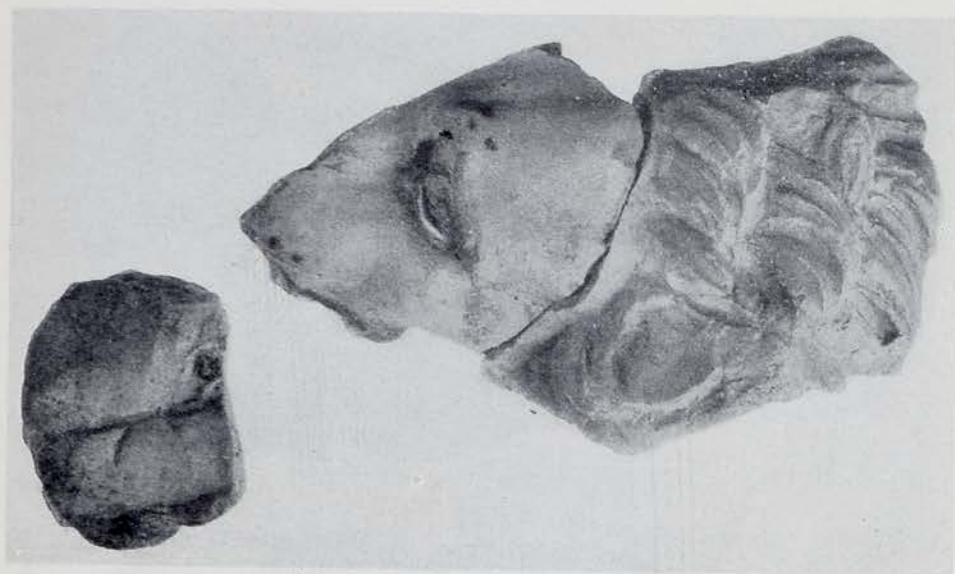
α. Τὸ μυκηναϊκὸ ἄνδηρο στὸν ἀρχαῖο βωμό.



β. Ὁ λιθοσφῶρς πάνω ἀπὸ τὸ μυκηναϊκὸ ἄνδηρο τοῦ βωμοῦ.



Μυκηναϊκά ὄστρακα ἀπὸ τὸ ἱερό.



β



γ



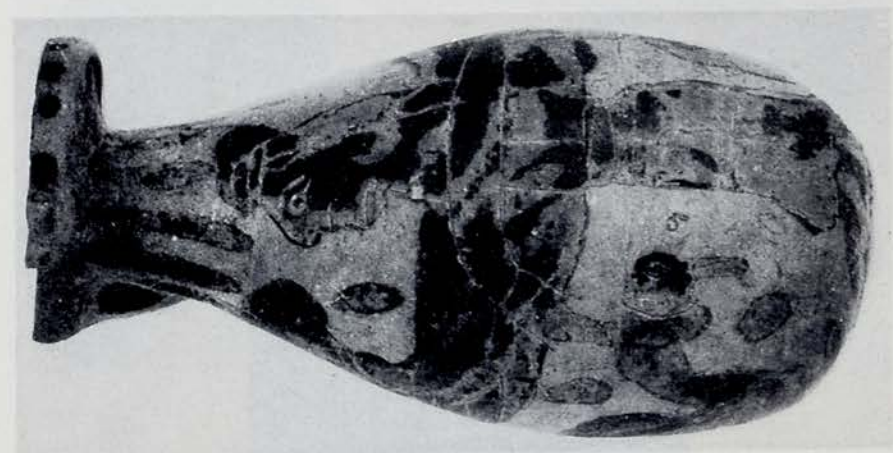


δ






ε



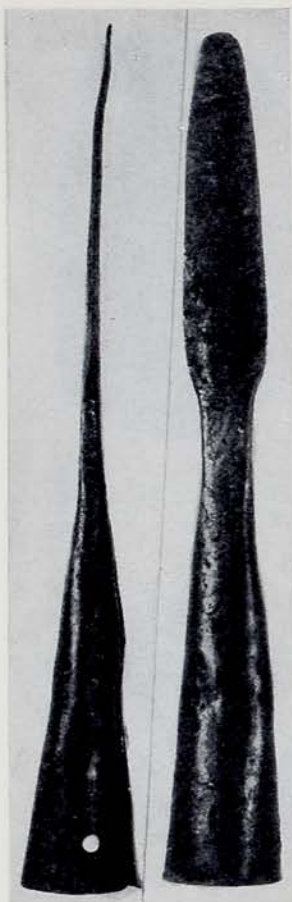
α. Πήλινη υδρορρόη σὲ σχῆμα λεοντοκεφαλῆς ἀπὸ τὸν τομέα Γ-Χ 19-20. β - γ. Σφραγιδόλιθος ἀπὸ στεατίτη μετὰ παράσταση πουλιοῦ. δ - ε. Σφραγιδόλιθος ἀπὸ στεατίτη μετὰ παράσταση αἰγάγρου. ζ'. Ταλισμανικὸς σφραγιδόλιθος ἀπὸ σαρδόνυχα.



α - γ. Κορινθιακά αλάβαστρα από το βομό.




α - γ. Τεμάχια κορινθιακῶν ἀγγείων ἀπὸ τὸ βωμό.




β




α



γ δ




α. Κορινθιακή κοτύλη με παράσταση απλού ρυθμού. β. Χάλκινη αίγιμη δόρατος. γ. Κεραλή κορινθιακού ἀρχαίου ειδωλίου θεάς.
δ. Ὀστένη σφραγίδα με παράσταση πουλιού.



α


α. Τεμάχια γλυπτού από τὰ ἐναέτια τοῦ ναοῦ τοῦ Ἀπόλλωνος. β. Κεφαλὲς πηλίνου κλασικῶν εἰδωλίων ἀπὸ τὴν ἀνασκαφή.
γ - δ. Τεμάχια κλασικῶν ἀγγείων.




β



γ



δ



α. Χάλκινο ἐνεπίγραφον ἔλασμα. β. Ἀναθηματικὸς ἀστράγαλος ἀπὸ τοῦ βωμοῦ. γ. Ἱατρικὰ ἐργαλεῖα ἀπὸ τὴν ἀνασκαφῇ.

α



β



γ



δ



ε




α - ε. Νομίσματα του Ἀργούς, τῆς Αἰγίνης καὶ τῶν ὑστέρων ρωμαϊκῶν χρόνων ἀπὸ τὴν ἀνασκαφή.





α. Τοίχοι κτίσματος πού αποκαλύφθηκε στο τετράγωνο ΒΙ από Δ.





β. Τὸ ἐσωτερικὸ τοῦ κτίσματος τοῦ ΒΙ μετὰ τὸ δάπεδο ἀπὸ χαλίγια καὶ φρεατοειδῆ κατασκευή.



Ἡ θεμελίωση τοῦ τοίχου τῆς Α παρόδου ἀπὸ Ν.



α. Καστανέα, "Άγιος Πέτρος (φωτ. Π. Θεοχαρίδου). β. Καστανέα, "Άγιος Πέτρος, διλοβόν άναγμα τοῦ νάρθηκος (φωτ. Ν. Χαριωλάκη).



Καστανέα, "Αγίος Πέτρος. α. Κωδονοστάσιον (φωτ. Π. Θεοχαρίδου). β. Προῦλος (φωτ. Ν. Χαρκυλάκη).



Καστανέα, "Άγιος Πέτρος. α. 'Ανατ. κιονόκρανον. β. Δυτ. κιονόκρανον.



γ. "Άγιος Πέτρος, τοιχογραφία. δ. "Όσιος Νίκων, τοιχογραφία.



Καστανέα, "Άγιος Πέτρος. α. Λεπτομέρεια τῆς Καθόδου εἰς τὸν Ἄδην, τοιχογραφία.



β. "Άγιος Πέτρος, λεπτομέρεια τοιχογραφίας. γ. "Άγγελοι, λεπτομέρεια τοιχογραφίας.
δ. Σαγκρι Νάξου, ναὸς Ἁγ. Νικολάου. Ἐξαπτέρυγον, τοιχογραφία (1270).



α. Φαγριάνικα Μηλέας, ναός Μεταμορφώσεως. β. Μονή Ἁγίων Θεοδώρων παρὰ τὸ Πραστεῖον. Τροῦλλος τοῦ βυζαντινοῦ ναοῦ. γ. Βυζαντινὸς ναὸς Ἁγίων Θεοδώρων παρὰ τὸ Πραστεῖον. Λεπτομέρεια τοῦ βορ. τοίχου.



α. Φαγριάνικα Μηλέας, ναὸς Μεταμορφώσεως. "Άγιος, λεπτομέρεια τοιχογραφίας. β. Μονή
 'Αγίων Θεοδώρων παρὰ τὸ Πρασπεῖον. Κεφαλὴ Ἱεράρχου, τοιχογραφία.




γ-δ. Μονή 'Αγίων Θεοδώρων παρὰ τὸ Πρασπεῖον. Κεφαλὴ Ἀγγέλου, τοιχογραφία (γ).
 Κεφαλὴ Χριστοῦ τῆς Βαΐοφόρου, τοιχογραφία (δ).




α. Νεώτερον καθολικὸν τῆς Μονῆς τῶν Ἁγίων Θεοδώρων παρὰ τὸ Πραστέιον.




β - γ. Νεώτερον καθολικὸν τῆς Μονῆς τῶν Ἁγίων Θεοδώρων παρὰ τὸ Πραστέιον.
Προσωπογραφία τοῦ κτίτορος (γ). Ἀρχαία ἐπιτύμβιος στήλη ὡς ὀμφάλιον (δ).



Ξανθιάνα Μηλέας, ναὸς τῆς Κοιμήσεως. α - β. Βυζαντινὰ κιονόκρανα. γ. Μεταβυζαντινὸν τέμπλον, λεπτομέρεια.



Καστανέα, ναός Ἁγίου Νικολάου (τρικάμπανος). α. Ὁ ναός. β. Λεπτομέρεια τῆς Ἀναλήψεως, τοιχογραφία.



Καστανέα, ναός Ἁγίου Νικολάου (τρικάμπανον). α. Λεπτομέρεια τῆς Ἀναλήψεως, τοιχογραφία. β. Εἰκόνες Ἁγίων, τοιχογραφία.



Καστανέα, ναός Ἁγίου Νικολάου (τριάμψανον). α. Λεπτομέρεια τῆς Πεντηκοστῆς, τοιχογραφία. β. Ἅγιος Βλάσιος καὶ Στέφανος, λεπτομέρεια τοιχογραφίας. γ. Ἄγγελος τῆς Πλατυτέρας, λεπτομέρεια τοιχογραφίας. δ. Ἁγία Μαρίνα, λεπτομέρεια τοιχογραφίας.



α. Καστανέα, ναός Ἀγίου Νικολάου (τρικάμπανον). Ἅγιος Νικόλαος, λεπτομέρεια τοιχογραφίας.



β-δ. Ξανθιάνικα Μηλέας, ναός Ἀγίου Ἰωάννου τοῦ Προδρόμου. Ἀνηρημένα ὑφάσματα (β-γ). Κτιτορική ἐπιγραφή (δ).



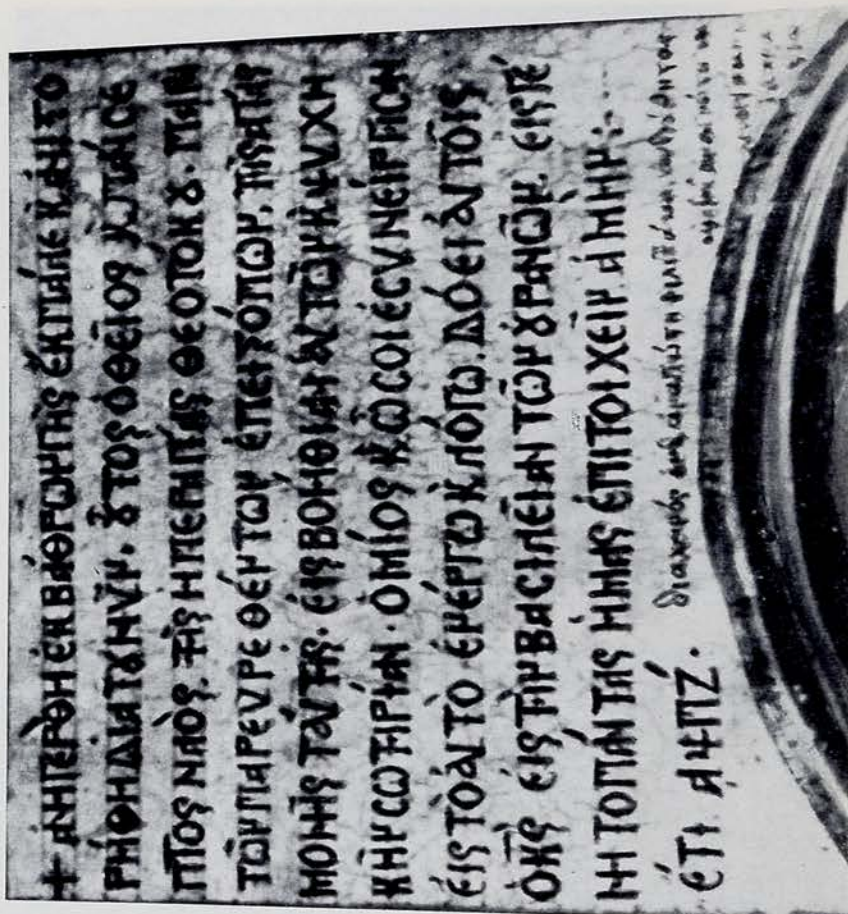
Ναὸς Ταξιαρχῶν παρὰ τὴν Σαϊδόνα. α. Ἀνατολικὸς τοῖχος στοᾶς - παρεκκλησίου. β. Δίλοβα
ψευδοπαράθυρα τοῦ νοτ. τοῖχου στοᾶς - παρεκκλησίου.




Ναὸς Ταξιαρχῶν παρὰ τὴν Σαῖδονα. α. Κεφαλὴ Πλατυτέρας, λεπτομέρεια τοιχογραφίας. β. Ἄγγελος Πλατυτέρας, τοιχογραφία.



α. Νυός Ταξιάρχων παρὰ τὴν Σαϊδὼνα. Ἀγγελὸς ἐκ τῆς Συνάξεως τῶν Ἀρχαγγέλων, λεπτομέρεια τοιχογραφίας, β. Κάστρον Ζαρνάτας, νυός Ζωοδόχου Πηγῆς, χιτωρικὴ ἐπιγραφή.




διακρινόμενος ἀπὸ ἀρχαγγέλων, καὶ τῶν ἁγίων
ἀποστόλων, καὶ τῶν ἁγίων



α. Ναός Μονῆς Προφῆτου Ἡλία παρὰ τὸ ἀνατολικὸν Γαῖτσῶν. Λεπτομέρεια τοῦ ξυλογλύπτου τέμπλου (1774). β. Πραστεῖον, ναὸς Ἀγίας Τριάδος, κτιτορικὴ ἐπιγραφή.



α. Πραστεῖον, δίδυμος ναὸς Ἁγίων Σπυρίδωνος καὶ Βασιλείου.




β. Φαγριάνικα Μηλέας, ναὸς Παναγίτσας.




α. Θολωτός τάφος Βοϊδοκοιλιάς.



β. Τὸ βόρειον τμήμα τοῦ θόλου.



α. Τὸ ΑΒΑ τμήμα τοῦ θόλου καὶ ἡ θήκη.



β. Τὸ στόμιον τοῦ θολωτοῦ τάφου.





α. Ἡ ἀριστερὰ πλευρὰ τοῦ στομίου τοῦ θολωτοῦ τάφου. Διαφαίνεται μόλις ὁ κατώτερος δόμος.



β. Ἡ θύκη.




γ. Πίθος δεξιά τῆς εισόδου τοῦ τάφου



β. Τὸ δεύτερον καὶ τὸ τρίτον τεμάχιον πίθου.

τῆς Βοδοκοιλίας.



α. 'Ο πρώτος εύρεθείς μολόλιθος (κατωτέρα επιφάνεια). β. 'Ο αυτός μολόλιθος (άνωτέρα επιφάνεια). γ. 'Ο θολωτός τάφος 1 της Τραγάνας.



Τραγάνα. Ολοιωτές τάφος 1. α. Τιμήμα του δρόμου και του στομίου (ἄνωθεν) β. Αἱ αὐλάκες τοῦ στομίου (ἐκ τοῦ ἐσωτερικοῦ). γ. Περισυλλεγὲν ὅστρακον. δ. Λεβὴ πιθανοφορέως.



Τραγγάνα. Θολωτός τάφος 1. α. Δεξιά πλευρά στομίου, β. 'Αριστερά πλευρά στομίου.



Τραγάνα. Θολωτός τάφος 1. α. Βόρειον τμήμα θόλου.




β. Τὸ κεντρικόν (ἀριστερά) καὶ ἐσώτερον ἀνώφλιον (δεξιά).




Τραγάνα. Θολωτός τάφος 1. α. Ταφικός θάλαμος, στόμιον και δρόμος.



β. Τὸ ἀνώφλιον ἐκ τῶν ἔνδον.



Τραγάνα. Θολωτός τάφος 2. α. Τὸ καταστραφέν στόμιον καὶ τὸ βόρειον τμήμα τοῦ τάφου.



β. Τὸ ἀνατ. τμήμα τοῦ θόλου.




Τραγάνα. Θολωτός τάφος 2. α. Δεξιά έσωτερική γωνία στομίου.



β. Τò δυτ. τμήμα τοῦ τάφου πρὸ τοῦ καθαρισμοῦ.



α. Ὁ θολωτὸς τάφος Ὀσμάναγα Κορυφασίου ἐκ ΒΔ. Βορούλια. β. Κύπελλα Κεφτιοῦ 490, 493, 491. γ. Τρεῖς βάσεις κυπέλλου καὶ ἄλλου παχυτέρου ἀγγείου ἐκ Β. δ. Μόνωτοι κύλικες μετὰ ζεύγους προχοῶν ἐκ νοτίου θόλου 1 Περιστεριᾶς καὶ Βορουλίων.



Βορούλιζ. α. 'Ο ἀμφορίσκος (:) 537. β. Τὸ κύπελλον Κεφτὶ 501. γ. 'Η ἀμφορίσκος κύλιζ ἄνωθεν. δ. Λαβὴ ἀγγείου μεθ' ὁμοιώματος ἔλκων. Ρούτση. ε. 'Αμφορεύς (ὄπ' ἀριθ. 1) ἐκ τοῦ θολωτοῦ τάφου 2 πρὸ τῆς συγκολλήσεώς του.



Ρούτση. Ἐκ τοῦ θολωτοῦ τάφου 2. α. Ἀμφορεὺς (ὑπ' ἀριθ. 2). β. Ἀμφορεὺς (ὑπ' ἀριθ. 3). Ἐκ τοῦ θολωτοῦ τάφου 1. γ. Μόνωτον κύπελλον μετ' ἐρυθρωπῆς διακοσμῆσεως χελωνίου. δ. Μόνωτον κύπελλον μετὰ μελανῆς διακοσμῆσεως. ε. Κύπελλον Κεφτί. ς'. Τρίωτον κυλινδρικὸν ἀλάβαστρον (πυξίς).

