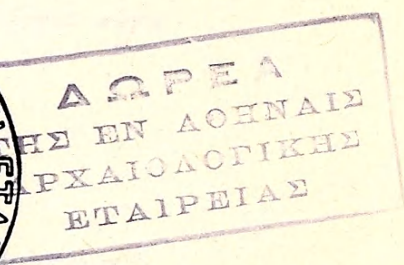



ΠΡΑΚΤΙΚΑ
ΤΗΣ ΕΝ ΑΘΗΝΑΙΣ
ΑΡΧΑΙΟΛΟΓΙΚΗΣ
ΕΤΑΙΡΕΙΑΣ

ΤΟΥ ΕΤΟΥΣ
1974



ΕΝ ΑΘΗΝΑΙΣ
1976



ΠΡΑΚΤΙΚΑ
ΤΗΣ ΕΝ ΑΘΗΝΑΙΣ
ΑΡΧΑΙΟΛΟΓΙΚΗΣ
ΕΤΑΙΡΕΙΑΣ

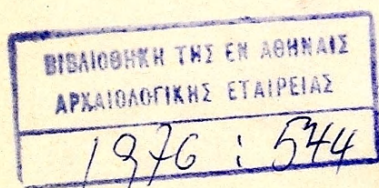
ΤΟΥ ΕΤΟΥΣ
1974



Μεταλλογραφήματα Κ. ΧΑΛΚΙΟΠΟΥΛΟΥ
Ἁγίου Μάρκου 14



Κ. ΜΙΧΑΛΑΣ Α.Ε. - Πανεπιστημίου 39 - ΑΘΗΝΑΙ
Τηλ. 32 28 315 - 32 30 595



ΠΕΡΙΕΧΟΜΕΝΑ

	Σελίς
Ευεργείται	
Διοικητικὸν Συμβούλιον διὰ τὴν τριετίαν 1972 - 1974	
Ἐπίτιμοι ἀντιπρόεδροι	
Ἐπίτιμοι σύμβουλοι	
Ἐπίτιμοι ἐταῖροι	
Ἀντεπιστέλλοντες ἐταῖροι	
Τακτικοὶ ἐταῖροι	
Νέοι ἐταῖροι	
Ἐκθεσίς τοῦ Γ. Γραμματέως τῆς Ἑταιρείας περὶ τοῦ ἔργου αὐτῆς κατὰ τὸ ἔτος 1974	1 - 3

Α'. ΕΚΘΕΣΕΙΣ ΤΩΝ ΑΝΑΣΚΑΦΕΩΝ

1. Ἀνασκαφὴ ἐν Μοσχάτῳ Ἀττικῆς ὑπὸ Ἰωάννου Παπαχριστο- δούλου (πίν. 1 - 7)	5 - 8
2. Ἀνασκαφὴ Μυκηναϊκῆς Τανάγρας ὑπὸ Θεοδώρου Σπυρο- πούλου (πίν. 8 - 11)	9 - 33
3. Ἀνασκαφὴ Ἑρετρίας ὑπὸ Πέτρου Γ. Θέμελη (παρένθ. πίν. Α' καὶ πίν. 12 - 28)	34 - 46
4. Ἀνασκαφὴ Νέας Ἀγχιάλου ὑπὸ Παύλου Ἡρ. Λαζαρίδη (παρένθ. πίν. Β' καὶ πίν. 29 - 33)	47 - 57
5. Ἀνασκαφαὶ καὶ ἔρευναι Ἀμφιπόλεως ὑπὸ Δημητρίου Ἰ. Λα- ζαρίδη (παρένθ. πίν. Γ', Δ' καὶ πίν. 34 - 50)	58 - 64

- | | |
|---|------------------|
| 6. 'Ανασκαφή Φιλίππων ὑπὸ Στυλιανοῦ Πελεκανίδη (πίν. 51 - 55) | 65 - 72 |
| 7. 'Ανασκαφή τοῦ ἱεροῦ τῆς Δωδώνης ὑπὸ Σωτηρίου 'Ι. Δάκαρη (πίν. 56 - 59) | 73 - 78 |
| 8. 'Ανασκαφή Ρωμαϊκῆς Νικοπόλεως ὑπὸ Φωτίου Πέτσα (παρένθ. πίν. Ε' καὶ πίν. 60 - 70) | 79 - 88 |
| 9. 'Ανασκαφή Μυκηνηῶν ὑπὸ Γεωργίου 'Ε. Μυλωνᾶ (πίν. 71 - 73) | 89 - 92 |
| 10. 'Ιερὸν Μαλεάτου 'Απόλλωνος εἰς 'Επίδαυρον ὑπὸ Βασιλείου Κ. Λαμπρινουδάκη (πίν. 74 - 82) | 93 - 101 |
| 11. 'Ανασκαφή Μεσσήνης ὑπὸ 'Αναστασίου Κ. 'Ορλάνδου (πίν. 83 - 87) | 102 - 109 |
| 12. Ἐρευναι εἰς Μάνην ὑπὸ Νικολάου Β. Δρανδάκη (πίν. 88 - 108) | 110 - 138 |
| 13. 'Ανασκαφαὶ Πύλου ὑπὸ Γεωργίου Στυλ. Κορρέ (πίν. 109 - 113) | <u>139 - 162</u> |
| 14. 'Ανασκαφή Ζαγοροῦς Ἄνδρου ὑπὸ 'Αλεξάνδρου Καμπίτογλου (πίν. 114 - 125) | 163 - 180 |
| 15. 'Ανασκαφικαὶ ἔρευναι ἐν Πάρῳ ὑπὸ Δημητρίου Σκιλάρντι (πίν. 126 - 130) | 181 - 188 |
| 16. 'Ανασκαφή Νάξου ὑπὸ Βασιλείου Κ. Λαμπρινουδάκη (πίν. 131 - 134) | 189 - 193 |
| 17. 'Ανασκαφή Σελλάδας Θήρας ὑπὸ Νικολάου Σ. Ζαφειροπούλου (πίν. 135 - 140) | 194 - 200 ✓ |
| 18. 'Ανασκαφή εἰς «'Αφωτην» Καρπάθου ὑπὸ 'Ηλία Ε. Κόλλια (παρένθ. πίν. F' καὶ πίν. 141 - 149) | 201 - 206 |
| 19. 'Ανασκαφή Ἀρχανῶν ὑπὸ 'Ιωάννου Σακελλαράκη (πίν. 150 - 154) | 207 - 212 |
| 20. 'Ανασκαφή εἰς Βασιλικὴν Ἱεραπέτρας ὑπὸ Ἀντωνίου Α. Ζώη (παρένθ. πίν. Ζ' καὶ πίν. 155 - 159) | 213 - 221 |
| 21. 'Ιερὸν Ἑρμοῦ καὶ Ἀφροδίτης εἰς Σύμην Βιάννου ὑπὸ Ἀγγελικῆς Λεμπέση (παρένθ. πίν. Η' καὶ πίν. 160 - 169) | 222 - 227 |

22. 'Ιερὸν κορυφῆς Γιούχτα ὑπὸ 'Αλεξάνδρας Καρέτσου (παρένθ. πίν. Θ' καὶ πίν. 170 - 179)	228 - 239
Β' ΠΕΡΙΣΥΛΛΟΓΗ ΑΡΧΑΙΩΝ ΚΑΙ ΕΛΑΣΣΟΝΕΣ ΑΝΑΣΚΑΦΑΙ	
1. Εἰς Κεντρικὴν Κρήτην ὑπὸ 'Αλεξάνδρας Καρέτσου (πίν. 180 - 184)	240 - 246
2. Εἰς Δυτικὴν Κρήτην ὑπὸ 'Ιωάννου Παπαποστόλου (πίν. 185 - 191)	247 - 256
Γ' ΕΡΓΑΣΙΑΙ ΑΝΑΣΤΗΛΩΣΕΩΣ ΚΑΙ ΣΥΝΤΗΡΗΣΕΩΣ ΜΝΗΜΕΙΩΝ (πίν. 192)	
I. Εἰς Δωδώνην	257
II. Εἰς Θήραν	257
III. Εἰς Μονὴν 'Οσίου Λουκᾶ Φωκίδος	257 - 258
IV. Εἰς Ζαγοράν "Ανδρου	258
ΕΞΟΠΛΙΣΜΟΣ ΜΟΥΣΕΙΩΝ	258
Δ' ΕΞΑΓΟΡΑ ΚΤΗΜΑΤΩΝ	259
Ε' ΔΗΜΟΣΙΕΥΜΑΤΑ ΚΑΙ ΜΟΡΦΩΤΙΚΗ ΔΡΑΣΙΣ	260 - 261
Ζ' ΤΑΚΤΙΚΗ ΣΥΝΕΛΕΥΣΙΣ ΤΩΝ ΕΤΑΙΡΩΝ ΚΑΤΑ ΤΟ ΕΤΟΣ 1974	262 - 263
Ζ' ΕΚΘΕΣΙΣ ΤΗΣ ΕΞΕΛΕΓΚΤΙΚΗΣ ΚΑΙ ΕΠΙ ΤΟΥ ΠΡΟ-ΥΠΟΛΟΓΙΣΜΟΥ ΕΠΙΤΡΟΠΕΙΑΣ 'Απολογισμὸς ἐσόδων καὶ ἐξόδων τῆς 'Αρχαιολογικῆς 'Εταιρείας κατὰ τὸ ἔτος 1974 (παρένθ. πίν.)	264 - 267
Η' ΚΙΝΗΣΙΣ ΤΩΝ ΔΗΜΟΣΙΕΥΜΑΤΩΝ ΤΗΣ ΕΤΑΙΡΕΙΑΣ ΚΑΤΑ ΤΟ ΕΤΟΣ 1974	268 - 284
Θ' ΔΗΜΟΣΙΕΥΜΑΤΑ ΤΗΣ ΑΡΧΑΙΟΛΟΓΙΚΗΣ ΕΤΑΙΡΕΙΑΣ ΚΑΤΑ ΤΟ 1974	285 - 295

ΕΥΕΡΓΕΤΑΙ

ΒΑΣΙΛΕΥΣ ΟΘΩΝ
ΤΟ ΕΘΝΙΚΟΝ ΠΑΝΕΠΙΣΤΗΜΙΟΝ
Η ΕΠΙΤΡΟΠΗ ΤΩΝ ΦΙΛΑΡΧΑΙΩΝ
Η ΕΝ ΛΟΝΔΙΝΩ ΕΛΛ. ΚΟΙΝΟΤΗΣ
Ο ΔΗΜΟΣ ΑΘΗΝΑΙΩΝ
Ο ΔΗΜΟΣ ΠΕΙΡΑΙΕΩΝ
Ο ΔΗΜΟΣ ΕΡΜΟΥΠΟΛΙΤΩΝ
ΚΩΝΣΤΑΝΤΙΝΟΣ ΙΩΝΙΔΗΣ
DUC DE LUYNES
ΔΗΜΗΤΡΙΟΣ ΜΠΕΝΑΡΔΑΚΗΣ
ΑΠΟΣΤΟΛΟΣ ΑΡΣΑΚΗΣ
ΑΛΕΞΑΝΔΡΟΣ ΣΤΟΥΡΝΑΡΑΣ
ΣΙΜΩΝ Γ. ΣΙΝΑΣ
ΙΩΑΝΝΗΣ ΡΩΜΑΣ
ΙΩΑΝΝΗΣ ΧΑΤΖΗΠΕΤΡΟΣ
ΚΩΝΣΤΑΝΤΙΝΟΣ ΓΡ. ΣΟΥΤΣΟΣ
ΙΩΑΝΝΗΣ ΚΟΝΤΟΓΙΑΝΝΗΣ
ΑΝΔΡΕΑΣ ΣΥΓΓΡΟΣ
ΚΥΡΙΛΛΟΣ ΙΕΡΟΣΟΛΥΜΩΝ
ΚΥΡΙΛΛΟΣ ΠΑΤΡΩΝ
ΙΩΑΝΝΗΣ Α. ΚΟΥΜΑΝΟΥΔΗΣ
ΙΩΑΝΝΗΣ ΛΑΔΟΠΟΥΛΟΣ
HILARION ROUX

ΟΔΥΣΣΕΥΣ ΝΕΓΡΟΠΟΝΤΗΣ
ΜΕΝΕΛΑΟΣ ΝΕΓΡΟΠΟΝΤΗΣ
HEINRICH SCHLIEMANN
ΙΕΡΩΝΥΜΟΣ ΒΑΛΛΙΕΡΗΣ
ΣΤΕΦΑΝΟΣ ΖΑΦΕΙΡΟΠΟΥΛΟΣ
ΧΡΗΣΤΑΚΗΣ ΖΩΓΡΑΦΟΣ
ΕΥΑΓΓΕΛΟΣ ΑΧΙΛΛΟΠΟΥΛΟΣ
ΑΛΕΞΑΝΔΡΟΣ ΗΦΑΙΣΤΙΔΗΣ
ΦΙΛΙΠΠΟΣ ΙΩΑΝΝΟΥ
ΓΕΩΡΓΙΟΣ Α. ΜΑΥΡΟΚΟΡΔΑΤΟΣ
ΣΟΛΩΝ ΧΡΗΣΤΑΚΗ ΖΩΓΡΑΦΟΣ
ΣΤΑΜΑΤΙΟΣ Ι. ΠΡΩΙΟΣ
ΟΘΩΝ Α. ΚΟΝΤΟΣΤΑΥΛΟΣ
ΠΑΥΛΟΣ ΠΑΥΛΟΠΟΥΛΟΣ
BENIAMIN ΑΡΧΙΜΑΝΔΡΙΤΗΣ
ΘΕΟΔΩΡΟΣ Π. ΔΕΛΙΓΙΑΝΝΗΣ
ΝΙΚΟΛΑΟΣ ΖΑΡΙΦΗΣ
ΔΗΜΟΣΘΕΝΗΣ ΤΣΙΒΑΝΟΠΟΥΛΟΣ
ΧΑΡΙΛΑΟΣ ΤΡΙΚΟΥΠΗΣ
GEORGES CLEMENCEAU
Α. Ε. Η. ΓΟΕΚΟΡΠ
ΙΩΑΝΝΗΣ ΜΑΡΚΟΠΟΥΛΟΣ
ΦΟΙΒΟΣ ΦΑΡΜΑΣ

ΔΩΡΗΤΑΙ ΒΙΒΛΙΟΘΗΚΩΝ

WILLIAM PATON
ΜΙΧΑΗΛ Π. ΒΛΑΣΤΟΣ
ΠΕΤΡΟΣ ΣΤ. ΚΟΥΜΑΝΟΥΔΗΣ

ΔΙΟΙΚΗΤΙΚΟΝ ΣΥΜΒΟΥΛΙΟΝ
ΤΗΣ ΕΝ ΑΘΗΝΑΙΣ ΑΡΧΑΙΟΛΟΓΙΚΗΣ ΕΤΑΙΡΕΙΑΣ

ΔΙΑ ΤΗΝ ΤΡΙΕΤΙΑΝ 1972 - 1974

ΠΡΟΕΔΡΟΣ

ΓΕΩΡΓΙΟΣ ΝΙΚ. ΒΕΛΤΣΟΣ

ΑΝΤΙΠΡΟΕΔΡΟΣ

ΝΙΚΟΛΑΟΣ Μ. ΚΟΝΤΟΛΕΩΝ

ΓΕΝ. ΓΡΑΜΜΑΤΕΥΣ

ΑΝΑΣΤΑΣΙΟΣ Κ. ΟΡΛΑΝΔΟΣ

ΣΥΜΒΟΥΛΟΙ

ΚΩΝΣΤΑΝΤΙΝΟΣ ΑΛΕΞΑΝΔΡΗΣ

ΣΤΥΛΙΑΝΟΣ ΚΟΡΡΕΣ

ΓΕΩΡΓΙΟΣ ΔΟΝΤΑΣ

ΚΩΝΣΤΑΝΤΙΝΟΣ ΚΤΙΣΤΟΠΟΥΛΟΣ

ΠΑΝΑΓΙΩΤΗΣ ΖΕΠΟΣ

ΙΩΑΝΝΗΣ ΤΡΑΥΛΟΣ

ΒΑΣΙΛΕΙΟΣ ΚΑΛΛΙΠΟΛΙΤΗΣ

ΙΩΑΝΝΗΣ ΤΡΙΑΝΤΑΦΥΛΛΟΠΟΥΛΟΣ

ΕΠΙΤΙΜΟΙ ΑΝΤΙΠΡΟΕΔΡΟΙ

† Carl William Blegen.

Louis Robert. — 31 Av. du Parc Montsouris, Paris XIV^e, France.

ΕΠΙΤΙΜΟΙ ΣΥΜΒΟΥΛΟΙ

† Ὁ Βασιλεὺς τῆς Σουηδίας Γουσταῦος Ἀδόλφος.

Pierre Amandry. — Διδότου 6, Γαλλικὴ Ἀρχαιολογικὴ Σχολή, Ἀθῆναι.

Oscar Broneer. — Παλαιὰ Κόρινθος.

Ward M. Canaday. — 500 Security Bldg., Toledo 4, Ohio, U.S.A.

Georges Daux. — 6 Av. Paul - Appell, 75 - Paris XIV^e, France.

Pierre Demargne. — 120 Br^d de Montparnasse, Paris, France.

William Bell Dinsmoor. — Σουηδίας 54, Ἀθῆναι.

André Grabar. — 2 Av. Dode de la Brunerie, Paris XVI^e, France.

Βάσος Καραγιώργης. — Κυπριακὸν Μουσεῖον, Λευκωσία, Κύπρος.

Emil Kunze. — Grosshesselohe/B Immergrünstrasse 1. München.

Paul Lemerle. — École des Hautes Études. Sorbonne, Paris, France.

Doro Levi. — Ἀμαλίας 56, Ἰταλικὴ Ἀρχαιολογικὴ Σχολή, Ἀθῆναι.

Pierre de la Coste - Messelière. — Les Ousches, par Melle, Deux-Sèvres.

Benjamin Dean Meritt. — Institute for Advanced Study, Princeton, N.J., U.S.A.

Charles H. Morgan. — Amherst College, Amherst, Mass., U.S.A.

Homer Thompson. — Institute for Advanced Study, Princeton, N.J., U.S.A.

Eugene Vanderpool. — Σουηδίας 54, Ἀμερικανικὴ Σχολὴ Κλασσικῶν Σπουδῶν, Ἀθῆναι.

ΕΠΙΤΙΜΟΙ ΕΤΑΙΡΟΙ

- Äke Åkerström.** — Eklandagatan 10, 412 55 Göteborg, Sweden.
- Emmett L. Bennett Jr.** Institute for Research in the Humanities University of Wisconsin, Madison, WI 53706, U.S.A.
- Helmuth Berve.** — Rainweg 9, Hechendorf (Pilsensee).
- Hans Gunler Buchholz.** — 6306 Lang-gons bei Giessen, Espenstr. 10, W. Deutschland.
- Veselin Čaikanović.** — Gledstonova 22, Beograd, Yougoslavie.
- Rhys Carpenter.** — “Jerry Run”, R. D. 2, Downington, Pa, U.S.A.
- John Caskey.** — University of Cincinnati, Cincinnati, Ohio, U.S.A.
- Hector W. Catling.** — ‘Αγγλική ‘Αρχαιολογική Σχολή, Σουηδίας 52, ‘Αθήναι.
- John Chadwick.** — Downing College, Cambridge England.
- Otto Demus.** — 1 Hofburg (Schweizerhof), Wien, Österreich.
- Pierre Devambez.** — Direction des Musées de France - Arts et Lettres - Palais du Louvre, Paris, France.
- † **Πορφύριος Δίκαιος.**
- † **Fritz Eichler.**
- Sir John Forsdyke.** — 13. Sandringam Road, London, N. W. 11, England.
- Gallet de Santerre.** — Université de Dijon, France.
- Stanislaw J. de Gasiorowski.** — Ul. Jozefa Pilsudskiego 6, Krakow, Pologne.
- Roland Hampe.** - Archäologisches Institut der Universität - Marstallhof 4, Heidelberg, Deutschland.
- Herbert Hunger.** — 40 Weissgerberlande, Wien III, Österreich.
- Ulf Jantzen.** — Γερμανικὸν ‘Αρχαιολογικὸν ‘Ινστιτοῦτον, Φειδίου 1, ‘Αθήναι.
- Hamit Zübeyr Kosay.** — T. K. Kültür Bakanlingi, Ancara, Turquie.

James Mc Credie. — Ἀμερικανικὴ Σχολὴ Κλασσικῶν Σπουδῶν Σουηδίας 54, Ἀθῆναι.

Ernst Meyer. — Universität, Zürich, Schweiz.

Kazimierz Michalowski. — Brzozowa 12, Warszawa, Pologne.

Kurt Müller. — Dahlmannstrasse 10, I, Göttingen, Deutschland.

Denis Page. — Jesus College, Cambridge, England.

† Ἀλέξανδρος Παγκαβῆς.

Jeanne Robert. — 31 Av. du Parc Montsouris, Paris XIV^e, France.

~ **Fritz Schachermeyr.** — Liechtensteinstr. 59, Wien IX, Österreich.

Henri - Arnold Seyrig. — Institut Français, B. P. 1424, Beyrouth, Liban.

Hidenaka Tanaka. — Imperial University, Kyoto, Japan.

Lincoln Mac Veagh. — Casa das Laranjeiros, Estoril, Portugal.

Carl Weickert. — Devrientweg 6, Berlin - Lichterfelde, Deutschland.

Arthur Maurice Woodward. — 21 Byng Road, Tunbridge Wells, Sussex, England.

Walther Wrede. — Allmandweg 47, Nagold, Deutschland.

ΑΝΤΕΠΙΣΤΕΛΛΟΝΤΕΣ ΕΤΑΙΡΟΙ

Richard David Barnett. — British Museum, London, W.C. I.

Henri Ducoux. — 37 Av. de Versailles, Paris, France.

P. M. Fraser. — Oxford University, England.

Ernest Jos. Goerlich. — Wien, III/40, Arsenal, Objekt V III, Stlege
III 8, Österreich.

Karl Kübler. — Linsenbergstrasse 25, Tübingen - Lustnau, Deutschland.

Αἰκατερίνη Melrose, 7135 Aberdeen Av. Dallas, Texas, U.S.A.

Ibraim Noshy. — Egyptian University of Cairo, Egypt.

Asher Ovadiah. — 10, Ben - Tabbai Str. Ranot - Gonen (San - Simon),
Jerusalem, Jsrael.

Iwan Velkoff. — Musée National, Sofia, Bulgarie.

ΕΚΛΟΓΙΚΟΣ ΚΑΤΑΛΟΓΟΣ ΤΩΝ ΕΤΑΙΡΩΝ
ΤΗΣ ΑΡΧΑΙΟΛΟΓΙΚΗΣ ΕΤΑΙΡΕΙΑΣ 1974

Σημ.—Οι δι' ἀστερίσκου σημειούμενοι ἑταῖροι εἶναι ἰσόβιοι

1. * Ἀγγελόπουλος Θεόδωρος
2. Ἀδαμίδης Κωνσταντῖνος
3. Ἀλεξανδρῆ Ὀλγα
4. * Ἀλεξανδρῆς Κωνσταντῖνος
5. * Ἀλεξίου Στυλιανός
6. Ἀναργύρου Εὐάγγελος
7. * Ἀναστασιάδης Ἀναστάσιος
8. Ἀνδρειωμένου Ἀγγελικὴ
9. * Ἀνδρόνικος Ἐμμανουήλ
10. * Ἀντωνιάδης Ἰωάννης
11. Ἀχειμάστου-Ποταμιάνου Μυρτάλη
12. Βαβρίτσας Ἀνδρέας
13. * Βαλάσης Θωμᾶς
14. Βάλδικιρχ-Κοτιώνη Ἀλεξάνδρα
15. Βαρούχα-Χριστοδουλοπούλου Εἰρήνη
16. Βασιλείου Ἰωάννης
17. * Βασσενχόβεν Λουδοβίκος
18. * Βελουδίου Μαρία
19. * Βέλτσος Γεώργιος Νικολ.
20. Βοβολίνης Σπυρίδων
21. Βοκοτόπουλος Παναγιώτης
22. Βορίδης Κίμων
23. Βουκίδης Τιμολέων
24. Γαζῆς Ἀλέξανδρος
25. * Γιαλούρης Νικόλαος
26. * Γιαννακόπουλος Γεώργιος
27. * Γιαννουλάτου Ἀρτεμισία
28. Γκόφας Δημήτριος
29. Δαβάρας Κωνσταντῖνος
30. * Δάκαρης Σωτήριος
31. Δασκαρόλης Ἀθανάσιος
32. * Δημαρᾶς Ἰωάννης
33. * Διαμαντοπούλου Ἀγνή
34. Διαπούλης Χαράλαμπος
35. * Δοντᾶς Γεώργιος Σπ.
36. * Δουκάκη Εὐανθία
37. * Δραγούμης Φίλιππος Στεφ.
38. * Δρανδάκης Νικόλαος
39. Δροσογιάννη-Κουτσοκώστα Φανή
40. * Ἐξαρχος Νικόλαος
41. Ζαφειρόπουλος Ἰωάννης
42. * Ζαφειρόπουλος Νικόλαος
43. Ζέπος Παναγιώτης
44. Ζώης Ἀντώνιος
45. Ζώρα Καλλιόπη
46. * Ἡλιόπουλος Γεώργιος
47. Θέμελης Πέτρος
48. Θεοχάρη Μαρία
49. * Θεοχάρης Δημήτριος
50. Θρεψιάδης Ἀντιγόνη
51. * Ἰακωβίδης Σπυρίδων
52. Ἰακωβίδου Ἀθηνᾶ
53. Καζαμίας Θωμᾶς
54. Καλίτσης Κωνσταντῖνος
55. * Καλιτσουνάκης Δημήτριος
56. Καλλίας Κωνσταντῖνος
57. * Καλλιγᾶς Μαρίνος
58. Καλλιγᾶς Πέτρος
59. * Καλλιπολίτης Βασίλειος
60. Καλογεροπούλου Ἀθηνᾶ
61. * Καλοκύρης Κωνσταντῖνος
62. Καμπίτογλου Ἀλέξανδρος
63. Κανατσούλης Δημήτριος
64. * Κανελλόπουλος Παναγιώτης

65. Κανελλόπουλος Παῦλος
66. Καπετανόπουλος Ἡλίας
67. Καράγιωργα-Σταθακοπούλου Θ.
- 68.* Καραθανάσης Δημήτριος
69. Καραμανώλη-Σιγανίδου Μαρία
- 70.* Καρανδρέας Ἀπόστολος
71. Καρδαῖ Χρυσούλα
- 72.* Καρούζου-Παπασπυρίδη Σέμνη
- 73.* Kent John
74. Κεραμόπουλλος Δημήτριος Ἀ.
75. Κιουσόπουλος Δημήτριος
76. Κόλιας Ἡλίας
- 77.* Κόλλας Περικλῆς
78. Κονιδάρης Γεράσιμος
- 79.* Κοντῆς Ἰωάννης
- 80.* Κοντολέοντος Εὐρυδίκη
- 81.* Κοντολέων Νικόλαος
- 82.* Κοντόπουλος Ἀλέξανδρος
83. Κορρές Γεώργιος
- 84.* Κορρές Στυλιανός
85. Κορωναῖος Δημήτριος
- 86.* Κοσμόπουλος Δημήτριος
87. Κουκούλη-Χρυσανθάκη Χάιδω
88. Κουλεϊμάνη-Βοκοτοπούλου Ἰ.
89. Κουμανούδης Ἰωάννης
90. Κουμανούδης Στέφανος
91. Κουνουπιώτου-Μανωλέσου Ἐλ.
92. Κουρέτας Δημήτριος
- 93.* Κουρμούλης Γεώργιος
94. Κριεζῆς Ἀντώνιος
- 95.* Κριμπᾶς Ἡλίας
96. Κριμπᾶς Κωνσταντῖνος
- 97.* Κτιστόπουλος Κωνσταντῖνος
98. Κύρου Ἀδωνις Κ.
99. Κωνσταντινίδης Δημήτριος
100. Κωνσταντινόπουλος Γρηγόριος
101. Κωνσταντίνου Θεόδωρος
- 102.* Κωνσταντίνου Ἰωάννα
- 103.* Κωττάκης Λεωνίδας
104. Λαζαρίδης Δημήτριος
- 105.* Λαζαρίδης Παῦλος Ἡρ.
106. Λαμπρινουδάκης Βασίλειος
- 107.* Λάππας Γεώργιος
- 108.* Λογοθέτης Κωνσταντῖνος
- 109.* Μακαρόνας Χαράλαμπος
110. Μανούσακας Μανούσος
- 111.* Μαντζούνης Παναγιώτης Δ.
- 112.* Μαντζούφας Γεώργιος
- 113.* Μαριδάκης Γεώργιος
- 114.* Μαρινᾶτος Σπυρίδων
- 115.* Μαρχεζίνης Σπυρίδων
- 116.* Μαστροκώστας Εὐθύμιος
- 117.* Μαυρούλιας Ἰωάννης
- 118.* Μέγας Γεώργιος
119. Μερτικόπουλος Θεόδωρος
120. Μεταξᾶς-Μεσσηνέζης Διον.
- 121.* Μηλιάδης Ἰωάννης
- 122.* Μιράσγεζης Δημοσθένης
- 123.* Μιτσός Μάρκελλος
124. Μουτσόπουλος Νικόλαος
- 125.* Μπακαλάκης Γεώργιος
126. Μπενάκης Λουκάς Ἀ.
127. Μπίτζιος Κωνσταντῖνος
128. Μπόνης Κωνσταντῖνος
129. Μπορμπουδάκης Ἐμμαν.
130. Μπότσαρης Δημήτρ. Τ.Ν.
131. Μπούρας Χαράλαμπος
- 132.* Μπουφίδης Νικόλαος
133. Μπρούμης Ἰωάννης
134. Μπρούσκαρη Μαρία
- 135.* Μυλωνᾶς Γεώργιος
- 136.* Μυλωνᾶς Παῦλος Κ.
137. Νικονᾶνος Νικόλαος
- 138.* Νομικός Μάρκος
139. Νταῆς Ἀστέριος
140. Ντούμας Χρίστος
- 141.* Ξυγγόπουλος Ἀνδρέας
142. Οἰκονομίδου Ἀδαμαντία
- 143.* Ὁρλάνδος Ἀναστάσιος Κ.
- 144.* Πάλλας Δημήτριος

145. * Παμπούκας 'Απόστολος
146. Παναγιωτόπουλος Γεώργιος
147. * Πανταζόπουλος Νικόλαος
148. Παντελίδου Μαρία
149. * Παπαδόπουλος Θωμάς
150. Παπαδόπουλος Στυλιανός
151. Παπαδοπούλου-Ζαφειροπούλου Φωτ.
152. Παπαθανασόπουλος Γεώργιος
153. * Παπαϊωάννου Κωνσταντῖνος
154. Παπαντωνίου Γεώργιος
155. Παπαντωνίου Ροζαλίνδη
156. Παπαπάνος Κωνσταντῖνος
157. Παπαστάμου Δημήτριος
158. Παπασταύρου 'Ιωάννης
159. * Παπαφλέσσας Γρηγόριος
160. * Παπαφλέσσας Κωνσταντῖνος
161. Πασαδαῖος 'Αριστείδης
162. * Πελεκανίδης Στυλιανός
163. Πελεκίδης Χρύσης Εὐστρ.
164. Πέππα-Δελμούζου Κωνσταντίνα
165. * Πεσματζόγλου Γεώργιος
166. Πετράκος Βασίλειος
167. * Πέτσας Φώτιος
168. Πλατῆς Γεώργιος
169. * Πλάτων Νικόλαος
170. Πολίτης Λῆνος Ν.
171. * Πολυγένης 'Ιωάννης Κ.
172. * Πουλόπουλος 'Απόστολος
173. Πουρνάρου Γεώργιος
174. Πρωτονοταρίου-Δεϊλάκη Εὐαγγελία
175. * Ρουμπάνης Γεώργιος
176. Ρωμιοπούλου Αἰκατερίνη
177. Σακελλαράκης 'Ιωάννης
178. Σακελλαρίου 'Αγνή
179. Σακελλαρίου Μιχαήλ Β.
180. Σαραντόπουλος Κωνσταντῖνος
181. Σεργόπουλος Γεώργιος
182. * Σκάσσης 'Ερρίκος
183. Σολομωνίδης Γεώργιος
184. * Σπυριδάκης Γεώργιος
185. * Σταθάτου 'Ελένη
186. Σταθάτου Χριστίνα
187. Στασινοπούλου-Τουλούπα 'Εβη
188. * Σταυρόπουλος Κωνσταντῖνος 'Α.
189. Στεφανόπουλος Πολύβιος
190. * Στίκας Εὐστάθιος
191. * Συνοδινός 'Ελευθέριος
192. Συριόπουλος Κωνσταντῖνος
193. * Σωτηρίου Μαρία
194. * Τεγοπούλου-'Ηλιοῦ 'Αλεξάνδρα
195. Τζαβέλλα Τερψιχόρη-Χαρά
196. Τζαννετάτος Θησεύς
197. Τζεδάκης 'Ιωάννης
198. * Τουλ Χάρης
199. * Τραυλός 'Ιωάννης Μ.
200. * Τριανταφυλλίδης Περικλῆς
201. Τριανταφυλλόπουλος 'Ιωάννης
202. Τσάκος Κωνσταντῖνος
203. Τσαντίλας 'Ιωάννης
204. Τσιριντάνης 'Αλέξανδρος
205. Τωμαδάκης Νικόλαος
206. Φατούρου Κάντω
207. * Φιλιππάκη Βαρβάρα
208. * Φουντούλης Δημήτριος
209. * Χαρίτος 'Ιωάννης
210. Χαρλαύτης Νικόλαος
211. * Χατζηδάκης 'Εμμανουήλ
212. * Χατζηκακίδης 'Αθανάσιος
213. Χουρμουζιάδης Γεώργιος
214. * Χατζηνικολάου 'Αννα
215. * Χρήστου Χρύσανθος
216. * Χριστόπουλος Μιχαήλ
217. Χριστόπουλος Παναγιώτης

ΝΕΟΙ ΕΤΑΙΡΟΙ

Ἐκλεγέντες κατὰ τὴν συνεδρίαν τῆς 23/12/1974.

- | | |
|----------------------------------|-------------------------------------|
| 1. Ἀντουράκης Γεώργιος | 16. Μανάφης Κωνσταντῖνος |
| 2. Βαγιακάκος Δικαῖος | 17. Μουρίκη Ντούλα |
| 3. Βρανούσης Λέανδρος | 18. Μπαμπινιώτης Γεώργιος |
| 4. Γαλλῆς Κωνσταντῖνος | 19. Νικολαΐδου-Κουρκουτίδου Εὐτυχία |
| 5. Γιαννουλίδου Καλλιόπη | 20. Οἰκονομόπουλος Ἀθανάσιος |
| 6. Γουλανδρῆ Αἰκατερίνη Ν. | 21. Παπαδόπουλος Ἀθανάσιος |
| 7. Δεληβορριάς Ἀγγελος | 22. Παπαποστόλου Ἰωάννης |
| 8. Ζερβουδάκη Ἡὼ | 23. Παπαχριστοδούλου Ἰωάννης |
| 9. Θεοχάρη Μαρία Δ. | 24. Πουλιανὸς Ἀρης |
| 10. Κοκολάκης Μίνως | 25. Σακελλαράκη-Σαπουνᾶ Ἐφη |
| 11. Κοντὸς Παναγιώτης | 26. Σῖνος Στέφανος |
| 12. Κοντοῦ-Θεοφανοπούλου Δήμητρα | 27. Σκιλάρντι Δημήτριος |
| 13. Κυριαζόπουλος Βασίλειος | 28. Τουράτσογλου Ἰωάννης |
| 14. Λαζαρῆς Ἀνδρέας | 29. Φωτίου Κωνσταντῖνος |
| 15. Λούβαρης Νικόλαος | 30. Χατζῆ Δέσποινα |

ΕΚΘΕΣΙΣ

ΤΟΥ ΓΕΝΙΚΟΥ ΓΡΑΜΜΑΤΕΩΣ ΤΗΣ ΕΤΑΙΡΕΙΑΣ ΠΕΡΙ ΤΟΥ ΕΡΓΟΥ ΑΥΤΗΣ

ΚΑΤΑ ΤΟ ΕΤΟΣ 1974

Ἀγαπητοὶ Ἑταῖροι, Κυρίες καὶ Κύριοι,

Πρὶν ἢ προβῶμεν εἰς τὴν ἔκθεσιν περὶ τοῦ κατὰ τὸ παρελθὸν ἔτος ἔργου τῆς Ἀρχαιολογικῆς Ἑταιρείας, θὰ ἀναμνησθῶμεν μετ' εὐλαβοῦς συγκινήσεως τῶν κατὰ τὸ ἔτος τοῦτο ἐκλιπόντων προσφιλῶν ἡμῶν ἐταίρων καὶ συναγωνιστῶν ἐν τῷ ἐπιστημονικῷ στίβῳ.

Τὸ ὑπὸ δεινοῦ κλυδωνισμοῦ τοῦ Ἑθνους ἕνεκα τῆς εἰς Κύπρον βαρβάρου τουρκικῆς εἰσβολῆς συνταραχθὲν ἔτος 1974 δὲν περιλαμβάνει εὐτυχῶς εἰμὴ δύο μόνον ὀνόματα ἐταίρων, τῶν ὁποίων τὴν ἀπώλειαν βαθέως αἰσθανόμεθα: τὸ τοῦ Πολυβίου Στεφανοπούλου, διαπρεποῦς νομομαθοῦς καὶ ἐνθουσιώδους λάτριος τῶν ἀρχαιολογικῶν θησαυρῶν τῆς χώρας, οἰκτροῦ, φεῦ, θύματος τῆς ἐσχάτως σοβούσης ἐπαράτου νόσου, καὶ τὸ τοῦ ἐκλεκτοῦ συναδέλφου καθηγητοῦ καὶ ἀκαδημαϊκοῦ Σπυρίδωνος Μαρινάτου, τὸν ὁποῖον ὅλως ἀδοκῆτως ἀφήρπασεν ἀφ' ἡμῶν ὁ θάνατος ἐπ' αὐτῶν τῶν ἐπάλλξεων τοῦ ἔργου του, ἐξ αὐτῆς ταύτης τῆς ἀνασκαφῆς τῆς Θήρας, εἰς τὴν ὁποίαν ὀλοψύχως εἶχεν ἀφιερωθῇ ἀπὸ ἐπταετίας.

Ὁ εἰς ἡλικίαν 73 ἐτῶν ἐκλιπὼν συνάδελφος, διατελέσας ἐπὶ μακρὰ ἔτη πολῦτιμος σύμβουλος τῆς Ἑταιρείας μας καὶ τρεῖς ἀναδειχθεὶς γενικὸς Ἐπιθεωρητὴς τῶν Ἀρχαιοτήτων, ὑπῆρξε διαπρεπὴς ἀρχαιολόγος, ἐξαίρετως προαγαγὼν τὴν ἐπιστῆμην. Τὰ συγγράμματά του ἀποτελοῦν ἀνεξίτηλον μαρτύριον ὅχι μόνον τῆς πο-

λυμαθείας καὶ τῆς ὀξυνοίας του, ἀλλὰ καὶ τῆς χαλκεντέρου φιλοπο-
νίας του. Ἡ Προϊστορικὴ Ἑλλάς ὑπῆρξε τὸ κύριον θέμα τῆς γο-
νίμου ἐπεξεργασίας τοῦ ἀνδρός, ὅστις εἰς πλεῖστα σημεῖα ἐγένετο
καινοτόμος ἐρευνητὴς καὶ ἐρμηνευτής, μετὰ τῆς αὐτῆς ἐμβριθείας
μελετήσας καὶ τὴν προϊστορίαν τῶν θολωτῶν κτισμάτων καὶ τὰ
προϊστορικὰ ἀγγεῖα τῆς Θήρας καὶ τὰς περιφήμους θηραϊκὰς τοι-
χογραφίας, τὰς ὁποίας διὰ τῆς σκαπάνης του ἀπεκάλυψε.

Διὰ τῶν ἐν Θήρᾳ ἀνασκαφικῶν του ἀποκαλύψεων τὸ ὄνομα τοῦ
Μαρινάτου κατέστη εὐφώνως γνωστόν, ὅχι μόνον εἰς τὸν στενὸν
κύκλον τῶν εἰδικῶν, ἀλλὰ καὶ ἀνὰ σύμπαντα τὸν κόσμον, ὅπου τὸ
ὑπὲρ τῶν ἀνθρωπιστικῶν σπουδῶν διαφέρον δικαίως θεωρεῖται ὡς
τὸ βάθρον παντὸς ὑπερέτερου πολιτισμοῦ. Αἱ νεώτεραι ἔρευναι τοῦ
Μαρινάτου εἰς Θήραν ἀπετέλεσαν νέα ἀνεκτίμητα προσκτῆματα
τῆς ἐπιστήμης. Βάσκανος ὅμως μοῖρα ἐπέπρωτο δυστυχῶς νὰ μὴ
τοῦ ἐπιτρέψῃ νὰ συντελέσῃ τὸ μνημειῶδες αὐτοῦ περὶ τοῦ μινωικοῦ
πολιτισμοῦ σύγγραμμα, ὅπερ θὰ ἀπετέλει ἄξιον ἐπιστέγασμα τοῦ
μεγάλου ἔργου του.

Μεταβαίνοντες ἤδη ἐκ τοῦ θανάτου εἰς τὴν ζωὴν θὰ εἴπωμεν
κατ' ἀρχὰς περὶ τοῦ ἀνασκαφικοῦ ἔργου τῆς Ἑταιρείας, τὸ ὁποῖον
διὰ τε τὰς ἐθνικὰς περιστάσεις καὶ τὴν δυσκολίαν τῆς ἐξευρέσεως
καταλλήλων ἐργατῶν ὑπῆρξεν, εἰς ὠρισμένας περιοχάς, κατ'
ἀνάγκην περιορισμένον. Ἐγένοντο παρὰ ταῦτα ὅπωςδὴποτε ἐν-
διαφέρουσαι ἐργασίαι μὲ ἀξιόλογα εὐρήματα, οὕτω δὲ δὲν διεκόπη
τὸ νῆμα τῆς δράσεως τοῦ ἡμετέρου ιδρύματος.

(Ἐπεται ἡ ἔκθεσις περὶ τῆς ὁποίας βλ. τὸ Ἔργον τῆς Ἀρχαιο-
λογικῆς Ἑταιρείας κατὰ τὸ ἔτος 1974).

.....
.....

Τοιαύτη ὑπῆρξε, κυρίαι καὶ κύριοι Ἐταῖροι, ἡ δρᾶσις τῆς Ἀρ-
χαιολογικῆς Ἑταιρείας κατὰ τὸ παρελθὸν κεκινημένον ἔτος 1974,

δραῖσις ἐπιστημονικὴ καὶ συνάμα ἐθνικὴ διότι ἡ ἀρχαιολογικὴ ἐπιστήμη ἐν Ἑλλάδι εἶναι ἀσχολία περὶ τὴν ἱστορίαν αὐτῆς ταύτης τῆς Χώρας τὴν ὁποίαν, θείᾳ εὐδοκίᾳ, κατοικοῦμεν ὅχι ὡς ἐπὶ πλῆθους ἀλλ' ὡς αὐτόχθονες, ἔχοντες βαθεῖαν ἐπίγνωσιν τοῦ βάρους καὶ τῆς σημασίας τῆς μεγάλης κληρονομίας μας, ἀντλοῦντες δὲ θάρρος ἐξ αὐτῆς ἵνα ἀντεπεξέλθωμεν νικηφόρως κατὰ τῶν πολυαρίθμων ἀπειλῶν ἐναντίον τῆς συνεχείας τῆς ἐθνικῆς μας ἱστορίας.

ΑΝΑΣΤΑΣΙΟΣ Κ. ΟΡΛΑΝΔΟΣ

ΚΕΦΑΛΑΙΟΝ Α'

1. ΑΝΑΣΚΑΦΗ ΕΝ ΜΟΣΧΑΤΩ ΑΤΤΙΚΗΣ

(Πίν. 1 - 7)

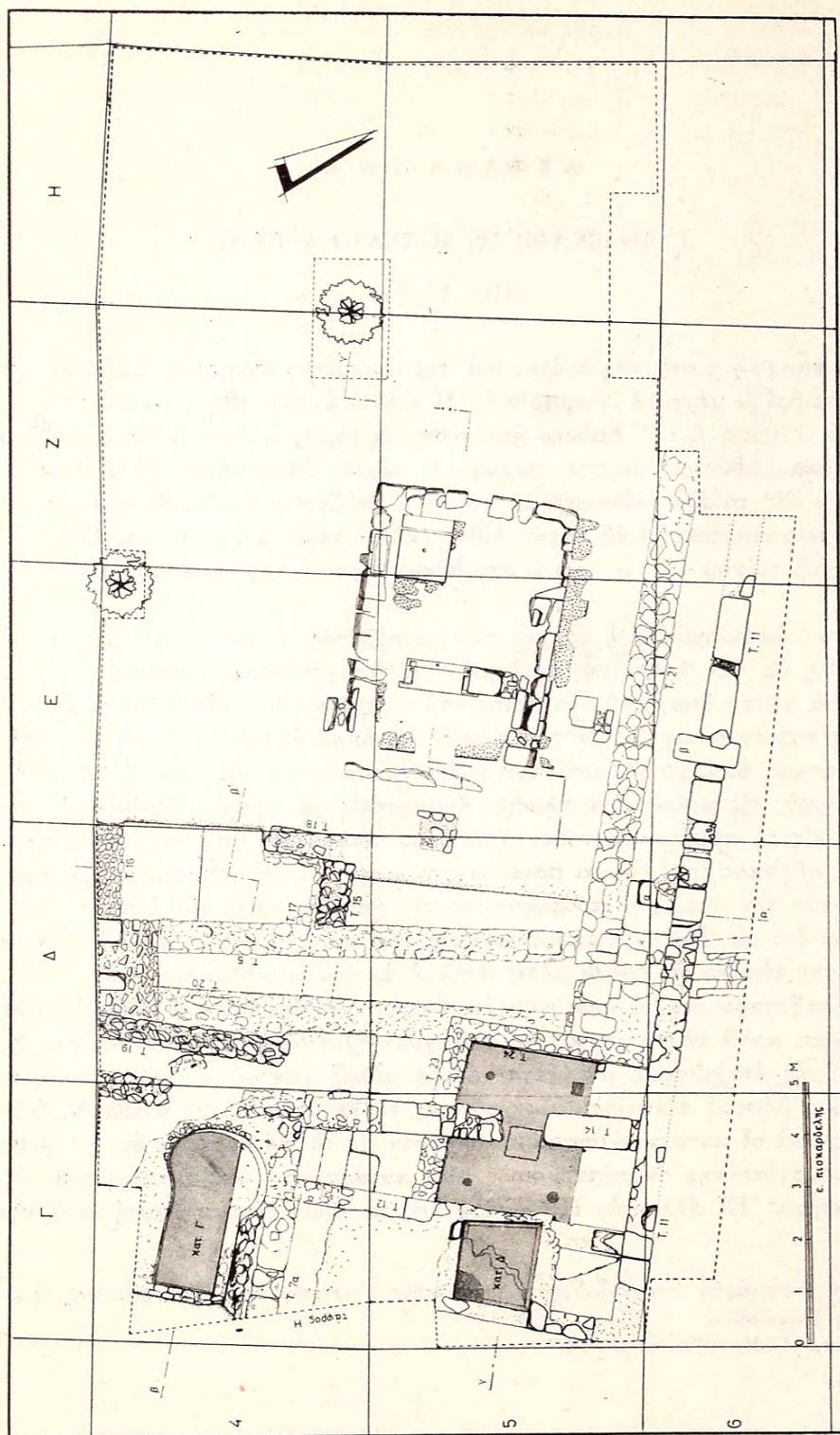
Ἡ ἀνασκαφή συνεχίσθη ἐφέτος διὰ περιορισμένου συνεργείου ἐργατῶν ἀπὸ 12 Ὀκτωβρίου μέχρι 2 Νοεμβρίου¹. Ἡ ἔρευνα ἐνετοπίσθη κυρίως εἰς τὰ τετράγωνα Γ5 καὶ Δ5². Ἐπίσης ἡρευνήθη διὰ τομῆς ἡ πρὸς Δυσμὰς συνέχεια τοῦ ἀποκαλυφθέντος πέρυσι τοίχου 21, μέχρις ἀποστάσεως 11 μ. (εἰκ. 1, πίν. 3α). Εἰς τὸ ἡρευνηθὲν τμήμα ὁ τοῖχος ἐσφύζετο μόνον κατὰ τὴν θεμελίωσιν, ἡ ὁποία ἀπετελεῖτο ἐξ ἀργῶν λίθων. Εἶναι σαφές ὅτι οὗτος ἀπετέλει πρόδρομον τοῦ τοίχου 11, ὡς τοῖχος περιβόλου βορείως τοῦ ναοῦ (εἰκ. 1 - 2, πίν. 1 - 2).

Ἐφέτος ὠλοκληρώθη ἡ ἔρευνα τοῦ μεταξὺ τῶν τοίχων 5 καὶ 20 χώρου, ἀπεδείχθη δὲ ὅτι πρόκειται περὶ μεγάλης ἀποχετευτικῆς αὐλακος, διὰ τῆς ὁποίας τὰ ὕδατα διωχετεύοντο ἐκτὸς τοῦ περιβόλου, διὰ μέσου τοῦ τοίχου 21 ἀρχικῶς καὶ ἐν συνεχείᾳ διὰ τοῦ τοίχου 11, ὅπως δεικνύουν τὰ εἰς τοὺς τοίχους τούτους ὑπάρχοντα ἀντίστοιχα ἀνοίγματα (πίν. 3β, 4α). Ἡ συνέχεια τοῦ ἀγωγοῦ, εἰς μικρότερον πλάτος, διεπιστώθη καὶ ἀμέσως ἔξωθεν τοῦ τοίχου 11, εἰς τὸ σημεῖον δὲ τοῦτο ὁ ἀγωγὸς ἐκαλύπτετο ὑπὸ μεγάλης πλακός. Διὰ τῆς αὐλακος ἐπεδιώκετο προφανῶς ἡ λύσις τοῦ καὶ σήμερον ἀκόμη ἀπασχολοῦντος τὴν περιοχὴν προβλήματος τῆς ἀποχετεύσεως τῶν ὑδάτων — σημειωτέον ὅτι εἰς διεξαχθεῖσαν τομὴν εἰς τὸν πρὸ τοῦ ναοῦ χῶρον ἡ στάθμη τοῦ ὕδατος εὐρέθη εἰς βάθος μόλις 0.85 μ. ἐκ τοῦ ἐπιπέδου τοῦ ναοῦ.

Ἡ αὐλαξ παρουσιάζει διεύρυνσιν ἐκ Νότου πρὸς Βορρᾶν, ὁ δὲ πυθμὴν αὐτῆς καλύπτεται κατὰ τὸ πλεῖστον ὑπὸ τεμαχίων σχιστολιθικῶν πλακῶν. Ἐκ τῆς ἐντὸς αὐτῆς ἐπιχώσεως συνάγεται ὅτι ἡ αὐλαξ ἔπαυσε νὰ χρησιμοποιῇται κατὰ τοὺς μέσους ἐλληνιστικούς χρόνους, τὰ δὲ ἐντὸς αὐτῆς εὐρεθέντα ἔχνη καύσεως καὶ οἱ καταπεσόντες λίθοι ὁδηγοῦν εἰς τὸ συμπέρασμα ὅτι ἡ παῦσις τῆς λειτουργίας της συμπίπτει πρὸς μίαν καταστροφὴν καὶ ἀναμόρφωσιν τοῦ πέριξ χώρου. Ἐξ ἄλλου ἐκ τῶν ὀστράκων, τὰ ὁποῖα εἶχον συλλεγῆ κατὰ τὴν

1. Τὴν ἀνασκαφὴν παρηκολούθησεν ὡς βοηθὸς ἡ τελειόφοιτος τῆς Ἀρχαιολογίας δ. Βασιλικῆ Γκουζούλη.

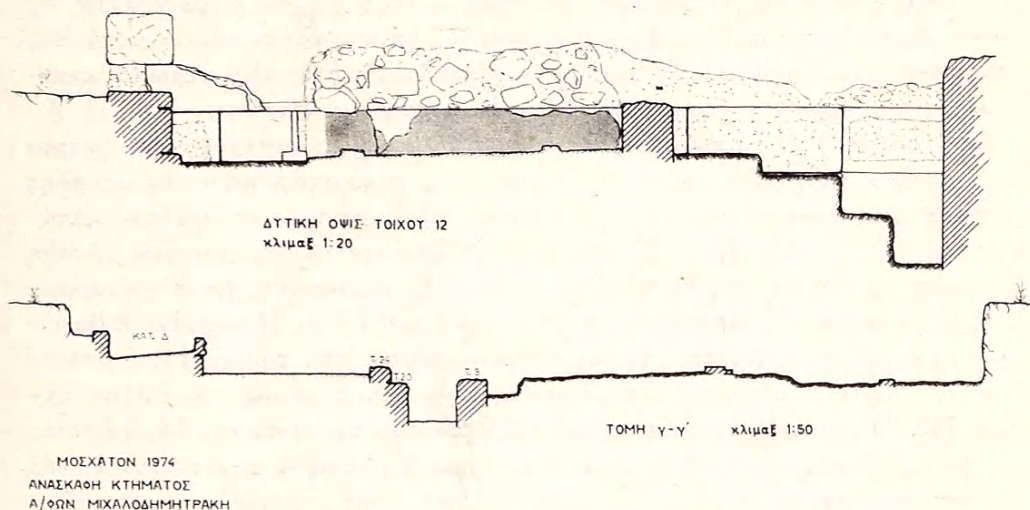
2. Πρβ. ΠΑΕ 1973, σ. 5 - 10.



Εἰκ. 1. Μοσχῶντον, κτῆμα Μεγαλοθημητράκη. Κάτοψις τῆς ἀνασκαφῆς κατὰ τὸ 1974 (πρὸς ΠΔΕ 1973, παρὲνθ. πίν. Α', ἔνθα κάτοψις ὁλοκλήρου τοῦ ὑπὸ ἀνασκαφὴν χώρου).

πρώτην φάσιν τῆς ἀνασκαφῆς ἐκ τῆς ἐξωτερικῆς πλευρᾶς τῶν θεμελίων τοῦ τοίχου 5, συνάγεται ὅτι ἡ κατασκευὴ τῆς αὐλακος ἀνάγεται εἰς τὰ τέλη τοῦ 5ου ἢ τὸ α' ἡμισυ τοῦ 4ου αἰῶνος.

Ἀνατολικῶς τῆς προαναφερθείσης αὐλακος καὶ νοτίως τοῦ τοίχου 11, ὅπου κατὰ τὸ παρελθὸν ἔτος εἶχεν ἐπισημανθῇ δάπεδον ἐκ κονιάματος, ἐξηρευνήθη συστηματικῶς τετράπλευρος χώρος περικλειόμενος ὑπὸ τῶν τοίχων 12, 23 καὶ 24 (χώρος Ε, εἰκ. 2, πίν. 4β, 5α). Ὁ τοῖχος διεπιστώθη ὅτι εἶναι μετα-



Εἰκ. 2. Μοσχάτον. Ἡ δυτικὴ ὄψις τοῦ τοίχου 12 καὶ ἡ τομὴ γ-γ'.

γενέστερος τοῦ τοίχου 20 καὶ βαίνει ἐν μέρει ἐπ' αὐτοῦ. Οἱ τοῖχοι 23 καὶ 24 εἶναι σχετικῶς μικροῦ πλάτους καὶ ἐκτισμένοι διὰ μικρῶν λίθων. Ὁ τοῖχος 12 ἀντιθέτως εἶναι παχύτερος καὶ μνημειωδέστερος, ἀποτελεῖται δὲ ἐκ κανονικῶν ὀρθογωνίων πωροπλίνθων ἐπιμελοῦς κατασκευῆς. Εἰς τὸ τμήμα του τὸ ἀντιστοιχοῦν πρὸς τὸν χώρον Ε φέρει εἰς τὴν δυτικὴν του ὄψιν ἐπάλειψιν διὰ κονιάματος ἐρυθροῦ καὶ κιτρινωποῦ χρώματος (εἰκ. 2, πίν. 5β), ἐνῶ νοτιώτερον (μέχρι τῆς συναντήσεώς του μετὰ τοῦ τοίχου 7α) διακρίνεται γυμνὴ ἢ δυτικὴ ὄψις τῶν λίθων, ἡ ὁποία εἶναι ἐφωδιασμένη διὰ περιτενείας (πίν. 6α). Ὁ χώρος Ε εἶναι ἐφωδιασμένος διὰ δαπέδου ἐκ κονιάματος, εἰς τὰς τέσσαρας γωνίας τοῦ ὁποίου ὑπάρχουν λίθιναι βάσεις κιονίσκων (τρεῖς κυκλωτερεῖς καὶ μία τετράπλευρος). Περί τὸ μέσον τοῦ δαπέδου ὑπάρχει τετράγωνον πλαίσιον σχηματιζόμενον ἐξ ἀπλῆς σειρᾶς χαλίκων, τὸ κέντρον τοῦ ὁποίου καταλαμβάνει χάλιζ μεγαλύτερου μεγέθους (πίν. 6β). Τὸ δάπεδον δὲν φθάνει πρὸς Βορρᾶν μέχρι τοῦ τοίχου 11, ἀλλὰ σταματᾷ κανονικῶς εἰς ἀπόστασιν 2.45 μ. ἐκ τοῦ τοίχου 23. Φαίνεται λοιπὸν ὅτι ὁ χώρος Ε ἦτο ἀνοικτὸς ἐκ Βορρᾶ πρὸ

τῆς κατασκευῆς τοῦ τοίχου 11, ἀφοῦ καὶ ὁ τοῖχος 21 διακόπτεται δυτικῶς τοῦ τοίχου 24 καὶ δὲν φαίνεται νὰ συνεχίζετο πρὸς Ἀνατολὰς.

Κατὰ μῆκος τῆς πρὸς Βορρᾶν ἀπολήξεως τοῦ δαπέδου ἤρχισε νὰ ἀποκαλύπτεται μικρὰ αὐλάξ, ἡ ὁποία συνεχίζεται πρὸς Δυσμὰς κάτωθεν τοῦ τοίχου 24, καταλήγουσα προφανῶς εἰς τὸν μέγαν ἀγωγόν. Πρὸς τὴν αὐλάκα ταύτην ἀντιστοιχεῖ ἐξ Ἀνατολῶν κάθετος ὀρθογωνία ἐγκοπὴ ἐπὶ τῆς δυτικῆς ὀψεως τοῦ τοίχου 12, διευρυνομένη εἰς τὸ κάτω μέρος (πίν. 7α).

Ἡ κατασκευὴ αὕτη ἀπέβλεπε προφανῶς εἰς τὴν ἀποχέτευσιν τῶν ὑδάτων τῆς στέγης. Μετὰ τὴν κατασκευὴν τοῦ τοίχου 11 ὁ χώρος Ε μετεβλήθη εἰς χώρον κλειστὸν πανταχόθεν, ἔχοντα προφανῶς ἐπικοινωνίαν μόνον μετὰ τοῦ ἐσωτερικοῦ τοῦ περιβόλου. Ὑπεράνω τοῦ δαπέδου διεπιστώθη στρώμα καταστροφῆς περιλαμβάνον σημαντικὸν ἀριθμὸν κεραμίδων στέγης.

Δὲν εἶναι ἐπὶ τοῦ παρόντος σαφὲς πότε ἐπῆλθεν ἡ καταστροφὴ τοῦ χώρου Ε, εἶναι ὅμως πιθανὸν ὅτι αὕτη συμπίπτει πρὸς τὴν κατάργησιν τῆς μεγάλης ἀποχετευτικῆς αὐλάκος καὶ τὴν πρὸς αὐτὴν συνδεομένην γενικωτέραν καταστροφὴν. Ἐντὸς τοῦ χώρου Ε, παρὰ τὴν βορειοανατολικὴν γωνίαν, εὑρέθη ἐρριμμένη ὀρθογωνία πωρίνη πλάξ ἐν μέρει ἀποκεκρουμένη, μετὰ σαμαροειδοῦς ἄνω ἐπιφανείας, διαστάσεων $1.08 \times 0.53 \times 0.10$ μ. Πρόκειται πιθανῶς περὶ τμήματος τῆς ἐπιστέψεως τοῦ ἄνω μέρους τοῦ τοίχου 11, ὁ ὁποῖος ἀπετέλει τοῖχον περιβόλου (τὸ τεμάχιον ἐτοποθετήθη βορείως τοῦ τοίχου 11) (πίν. 7β). Ὁ χώρος Ε διασχίζεται ὑπὸ τοῦ μεταγενεστέρου τοίχου 14, ὁ ὁποῖος συνδέεται πιθανῶς πρὸς τὰς κατασκευὰς Γ καὶ Δ καὶ πρὸς τὸν τοῖχον 11 εἰς τὴν ἐντελῶς τελευταίαν φάσιν του (πίν. 4β, 5α). Ἐπὶ τοῦ τοίχου τούτου διεπιστώθη ἀμέσως νοτίως τῆς πρώτης ἐκ Βορρᾶ μεγάλης λιθοπλίνθου, ἄνοιγμα πλάτους 1.85 μ., τὸ ὁποῖον διελύθη ἐν μέρει, πρὸς πλήρη ἀποκάλυψιν τοῦ κάτωθεν εὐρισκομένου τετραγώνου ἐκ χαλίκων πλαισίου τοῦ δαπέδου τοῦ χώρου Ε. Διεπιστώθη ἐπίσης εἰς τὴν ἐφετινὴν ἀνασκαφὴν ἡ συνέχεια τῆς μεταγενεστέρας στρώσεως κεραμίδων, ἡ ὁποία εἶχε τὸ πρῶτον διαπιστωθῇ ἐρύσει¹ καὶ ἡ ὁποία εὐρίσκεται ἀρκετὰ ὑψηλότερον τῆς ἄνω σφωζομένης ἐπιφανείας πάντων τῶν παλαιότερων τοίχων 5, 20, 23 καὶ 24 ὡς καὶ τῆς στρώσεως τῆς εὐρεθείσης ὑπεράνω τοῦ δαπέδου τοῦ χώρου Ε.

Εἰς τὴν τομὴν Θ3 τοῦ τετραγώνου Α3 συνεπληρώθη ἐφέτος ἡ ἀποκάλυψις τοῦ λιθοστρώτου μέχρι τοῦ ἀνατολικοῦ ἄκρου τοῦ κτήματος.

ΙΩΑΝΝΗΣ Χ. ΠΑΠΑΧΡΙΣΤΟΔΟΥΛΟΥ

1. Πρβ. ΠΑΕ 1973, παρένθ. πίν. Α' καὶ εἰκ. 2.

2. ΑΝΑΣΚΑΦΗ ΜΥΚΗΝΑΪΚΗΣ ΤΑΝΑΓΡΑΣ

(Πίν. 8 - 11)

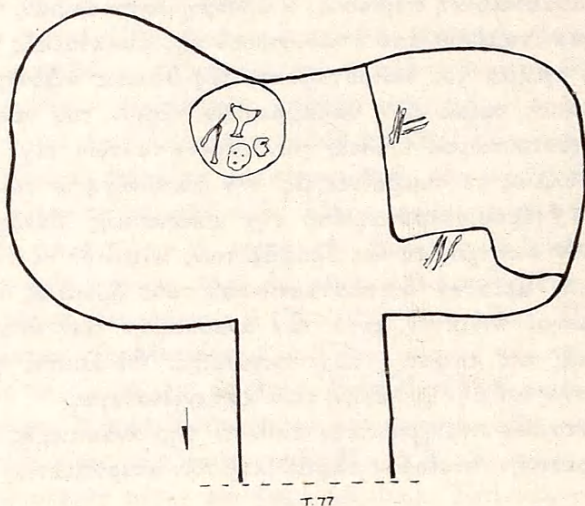
Ἡ τρέχουσα ἀνασκαφικὴ περίοδος, ἡ ἐβδόμη κατὰ σειράν, διεξήχθη εἰς δύο θέσεις τοῦ ἀνασκαπτομένου ἀπὸ ἐτῶν χώρου τῆς μυκηναϊκῆς Τανάγρας. Κατ' ἀρχὴν ἡρευνήθη τμῆμα τοῦ νεκροταφείου τῆς θέσεως «Δένδρον». Ἀνεσκάφη ἡ ἀκραία ἀνατολικὴ σειρὰ τῶν θαλαμοειδῶν τάφων τοῦ νεκροταφείου, ἥτοι συνολικῶς δεκαπέντε τάφοι. Οὐδεὶς τῶν τάφων τούτων εἶχε διατηρήσει τὴν ὀροφὴν του, ὡς ἄλλως τε συμβαίνει εἰς τὴν πλειονότητα τῶν τάφων τοῦ τε παρόντος καὶ τοῦ ἑτέρου νεκροταφείου τῆς μυκηναϊκῆς Τανάγρας. Εὐάριθμοι μόνον τάφοι ἔχουν διατηρήσει τὰς ὀροφὰς των, αὐτοὶ δὲ οἱ τελευταῖοι διατηροῦν εἰς καλὴν ἢ ἀρίστην κατάστασιν καὶ τοὺς δρόμους των, εἰς τρόπον ὥστε διατηρούμενοι ἀνοικτοὶ μετὰ τὴν ἀνασκαφὴν των ἀποτελοῦν μνημεῖα ἀντιπροσωπευτικὰ τῆς ταφικῆς ἀρχιτεκτονικῆς. Οἱ λοιποὶ τάφοι μετὰ τὴν ἀνασκαφὴν καὶ τὴν λοιπὴν μελέτην των καταχώννυνται.

Καταχωρῶ ἐνταῦθα περιγραφικὴν ἔκθεσιν τῆς ἀνασκαφῆς τῶν ἐρευνηθέντων κατὰ τὴν ἐφετινὴν περίοδον τάφων καὶ τῶν κτερισμάτων των (εἰκ. 1 - 6 καὶ πίν. 8 - 9).

Ὁ πρῶτος τάφος, ὅστις ἔλαβε τὸν ἀριθμὸν 76 ἐν συνεχείᾳ τῆς περυσινῆς ἀριθμήσεως, εὐρέθη διὰ τομῆς ἀνοιχθείσης εἰς τὸ νότιον κράσπεδον τῆς διερχομένης πλησίον τοῦ νοτίου πέρας τοῦ νεκροταφείου ἀγροτικῆς ὁδοῦ. Ὁ θάλαμός του εἶναι ἀρκετὰ εὐρύχωρος καὶ καταλαμβάνει ἱκανὸν μέρος τῆς ὁδοῦ. Ὁ δρόμος του ἀνοίγεται πρὸς Β, διὰ μέσου τῆς ὁδοῦ. Δυστυχῶς ὁ τάφος εὐρέθη συλημένος καὶ τοῦτο εἶναι ἰδιαιτέρως λυπηρὸν λόγῳ τῶν μεγάλων του διαστάσεων καὶ τῆς θέσεως, τὴν ὁποίαν κατέχει ἐν τῷ νεκροταφείῳ. Οἱ λίθοι τῆς εἰσόδου ἐκρημνίσθησαν ἐντὸς τοῦ θαλάμου κατὰ τὴν σύλησιν ἢ μετ' αὐτήν, ὀλισθήσαντες εἰς τὸ κενόν. Παρὰ τὴν εἴσοδον τοῦ τάφου καὶ ἐντὸς τοῦ θαλάμου εἰς τὸ δάπεδον αὐτοῦ εὐρέθησαν θραύσματα μεγάλου ἀγγείου, κρατῆρος ἢ ἀμφορέως. Ἐπὶ τοῦ ἐνὸς διετηρήθη καὶ μέρος τῆς κατακορύφου λαβῆς, ἡ ράχιν τῆς ὁποίας φέρει ἀβαθεῖς ἐγχαράξεις. Ἐντὸς τοῦ ἀγγείου ἀπέμειναν ἔχνη κεκαυμένης ὕλης, ἀγνώστου προελεύσεως καὶ συστάσεως. Εἰς ἡν θέσιν εὐρέθησαν τὰ δύο θραύσματα τοῦ ἀγγείου ὑπάρχει εἰς τὸ δάπεδον τοῦ θαλάμου εὐμεγέθους κηλὶς καλυπτομένη ὑπὸ ἐλαφρᾶς ἐπιχώσεως κεκαυμένης ὕλης. Συνελέγησαν ἐνταῦθα ἔχνη θυσίας ἢ νεκρικοῦ δείπνου. Πιθανὸν τὸ προῖον τῆς θυσίας (ὀλοκαυτώματος;) ἐναπετέθη ἐντὸς τοῦ ἀγγείου, ὡς ἐγι-

νε καὶ μὲ τὸν γνωστὸν ὡς «Οἰδίποδος παίδων μνήματα» μέγαν θαλαμοειδῆ τάφον εἰς τὰς Θήβας¹, ἐνθα ἐπὶ τοῦ θρανίου τοῦ τάφου εὐρέθη μέγας ἀπιόσχημος ἀμφορεὺς πλήρης τέφρας καὶ κεκαυμένων ὀστέων.

Ὁ τάφος 77 εἶναι εὐρὺ ἐλλειψοειδὲς ὄρυγμα διαστάσεων 3.47×2.10 μ. (εἰκ. 1). Εἰς τὸ δυτικὸν πέρας του ὁ θάλαμος σχηματίζει χαμηλὸν ἀναβαθμόν, δίκην ταπεινοῦ θρανίου, ἐπὶ τοῦ ὁποίου εὐρέθησαν μόνον ὀλίγα διαλελυμένα ὀστᾶ. Ἀνατολικῶς τοῦ θρανίου τούτου καὶ παρὰ τὸ νότιον πέρας τοῦ τάφου ἀπεκα-



Εἰκ. 1. Τάναγρα. Κάτοψις τοῦ τάφου 77.

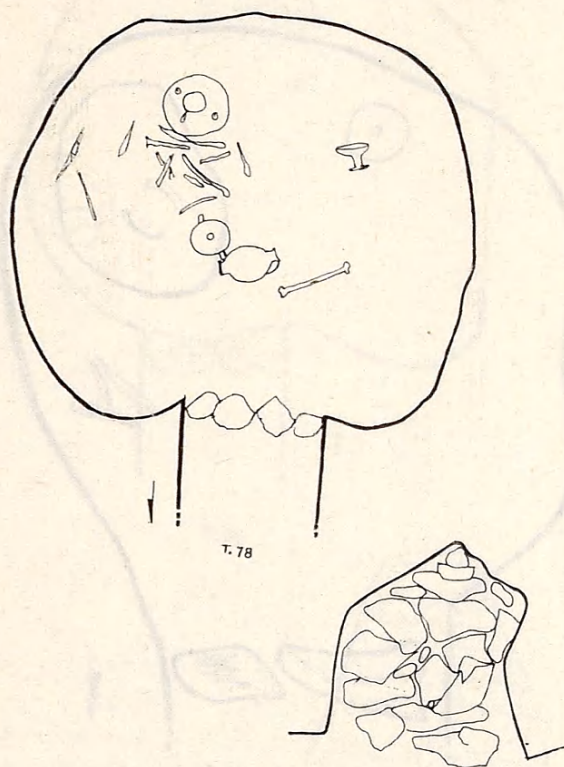
λύφθη ἀβαθῆς ἀποθέτης, διαμ. περ. 0.50 καὶ βάθους 0.20 μ., ἐντὸς τοῦ ὁποίου εὐρέθησαν δύο τοῦλάχιστον κρανία καὶ τινὰ ὀστᾶ μετὰ ὑψίποδος κύλικος τῶν ἸΕ ΠΙΒ1 χρόνων. Ὁ τάφος 78 εἶναι σχεδὸν περιφερῆς, διαστάσεων 2.74×2.65 μ. (εἰκ. 2). Εἰς τὸ μέσον σχεδὸν τοῦ θαλάμου ἀπεκαλύφθησαν λείψανα ὀστέων καὶ ὡς κτερίσματα δύο κύλικες — ὧν ἡ ἑτέρα ἀκεραία —, ἀρτόσχημον, πρόχους καὶ σφονδύλια στεατίτου (βλ. κατωτέρω).

Ὁ μικρὸς τάφος 79 (εἰκ. 3) ἔδωκε πλὴν λειψάνων τινῶν ὀστέων καὶ ἓν κύπελλον ὁμοῦ μεθ' ἐνὸς σφονδυλίου ἐκ πηλοῦ. Οἱ τάφοι 80, 81 (εἰκ. 4) καὶ 82 (βλ. εὐρήματα ἐκ τῶν τάφων τούτων κατωτέρω) δὲν παρουσίασαν νέα στοιχεῖα.

Μόνον κτερίσμα τοῦ τάφου 83 (εἰκ. 5) ὑπῆρξε μικρὰ πρόχους, ἐνῶ ὁ τάφος 84 ἔδωσε θραύσματα μόνον ἀγγείων καὶ πόδα λάρνακος, ἅρα ὁ τάφος ἦτο συλημένος ὡς καὶ ὁ τάφος 85.

1. Βλ. Θ. Γ. ΣΠΥΡΟΠΟΥΛΟΝ, ΑΔ 26, 1971, Β' 1 Χρον., σ. 195 - 224. ΑΔ 27, 1972, Β' 2 Χρον. (ὕπὸ ἐκτύπωσιν).

Ὁ τάφος 86 (εἰκ. 6) ὑπῆρξε μᾶλλον πλούσιος εἰς εὐρήματα, συγκριτικῶς πρὸς τοὺς λοιποὺς τοῦλάχιστον. Εἰς τὸν δεξιὰ τῷ εἰσερχομένῳ μυχὸν τοῦ θαλάμου ἀπεκαλύφθησαν τετριμμένα λείψανα ὀστέων καὶ μία ὁμάς ἀγγείων, ἡ ὁποία περιλαμβάνει πρόχουν, προχοῖσκη με γεφυρόστομον προχοήν, κύαθιον, κύπελλον, ἀσκόν, ἐτέραν προχοῖσκη. Εὐρέθησαν ὡσαύτως τέσσαρα σφονδύλια στεατίτου καὶ χαλκοῦν μαχαίριον (βλ. καὶ κατωτέρω). Περαιτέρω πρὸς



Εἰκ. 2. Τάναγρα. Κάτοψις καὶ εἴσοδος τοῦ τάφου 78.

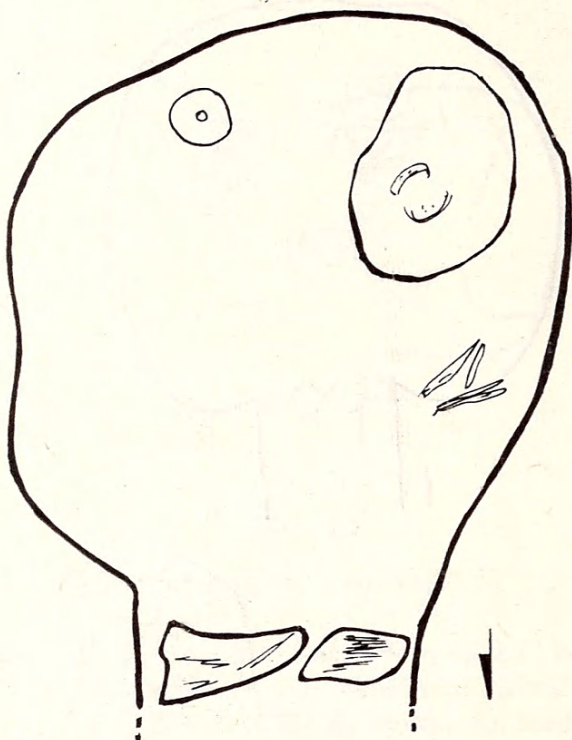
τὸ νότιον πέρας τοῦ τάφου εὐρέθησαν τρία ἀκόμη ἀγγεῖα, ἥτοι ψευδόστομος ἀμφορίσκος, τρίωτος πυξίς καὶ μόνωτον κύπελλον, τῶν ΥἼΕ ΠΙΒ1 χρόνων.

Οἱ τάφοι 87 - 91 (εἰκ. 7) δὲν παρουσίασαν ἀξιοσημείωτον διαφορὰν κατασκευῆς ἢ κτερισμοῦ (βλ. κατωτέρω), ἄρα ἡ πληρεστέρα περιγραφή καὶ ἀνάλυσις αὐτῶν, ὁμοῦ μετ' ἄλλων τάφων θὰ γίνη κατὰ τὴν ὀριστικὴν δημοσίευσιν τῆς ἀνασκαφῆς τοῦ νεκροταφείου.

Διὰ νὰ συμπληρώσω τὴν ἐκθεσιν ἀνασκαφῆς τοῦ νεκροταφείου καταχωρίζω ἐνταῦθα περιγραφὴν καὶ προσωρινὰς παρατηρήσεις ἐπὶ τῶν παραστάσεων, μιᾶς δι' ἑκατέραν περίπτωσιν μακρᾶς πλευρᾶς, δύο λαρνάκων παλαιότερας

ἀνασκαφικῆς περιόδου, ἀποκατασταθεισῶν ἐν τῷ μεταξὺ καὶ παρουσιασθεισῶν ἤδη εἰς τὸ Ἔργον 1974, σ. 15 εἰκ. 10 καὶ σ. 16 εἰκ. 11 (βλ. καὶ ἐνταῦθα πίν. 10-11).

Ἡ μακρὰ πλευρὰ τῆς πρώτης λάρνακος παριστᾷ ὀλιγοπρόσωπον πομπῇ γυναικῶν κινουμένων ἐπὶ δεξιὰ (πίν. 10α). Ἡ κίνησις εὐρίσκεται ἐν πλήρει ἐξελίξει εἰς τὸ δεξιὸν τμήμα τῆς παραστάσεως, ἐνῶ αἱ πρὸς τὸ ἀριστερὸν μέ-

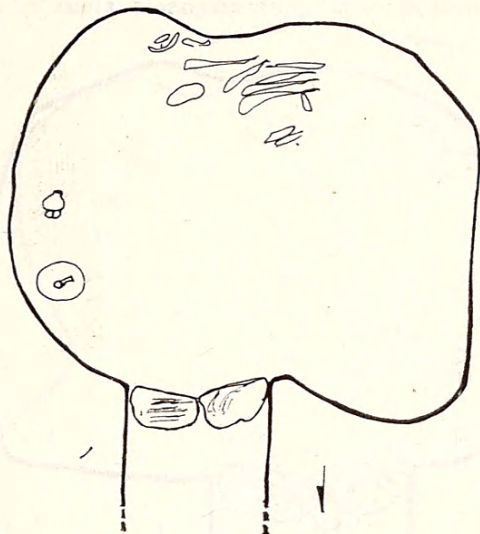


Τ. 79

Εἰκ. 3. Τάναγρα. Κάτοψις τοῦ τάφου 79.

ρος μορφαὶ παρίστανται στατικώτεροι, περίπου ἀκίνητοι. Ἡ διαφοροποίησις αὕτη δὲν εἶναι τυχαία. Ἡ παράστασις ἔχει τὸ νοηματικὸν καὶ λειτουργικὸν τῆς ἐπίκεντρον εἰς τὴν ἀρχὴν τῆς πομπῆς, ἐνθα ἀφήνεται πολὺς χῶρος διὰ τὴν ἄνετον ἀνάπτυξιν τῆς χειρονομούσης ζωηρῶς προπομποῦ. Ἡ μορφή αὕτη ἀναστρέφουσα ἐκτείνει ζωηρῶς καὶ ἐν εἵδει προσταγῆς τὴν δεξιὰν χεῖρα πρὸς τὴν ἀκολουθοῦσαν ὁμάδα, ἐνῶ διὰ τῆς ὁμοίως προτεινομένης καὶ ἀνατεινομένης ἀριστερᾶς φέρει ἱερὸν παλλάδιον. Αἱ ἀκολουθοῦσαι γυναῖκες μετὰ τινων μικροδιαφορῶν ἀνατείνουν τὰς χεῖρας σπεύδουσαι ἐν γόῳ καὶ ἐκστάσει

ἐκεῖ, ὅπου ὁδηγεῖ αὐτὰ ἡ παλλαδοφόρος ἱέρεια. Ποῦ πορεύονται ἄρα αἱ τεταραγμέναι γυναῖκες; Τίς κινεῖ τὴν περίφροντιν σπουδὴν τῶν; Δὲν μοὶ φαίνεται πιθανώτερον ὅτι καταπλαγεῖσαι ἐκ τοῦ ἀτρεκοῦς θανάτου θρηνολογοῦν τὸν θανόντα, ἀλλ' ὅτι παρακινούμεναι ὑπὸ τῆς ἀνυπομόνου παρακελεύσεως τῆς ἱερείας σπεύδουν νὰ ἱκετεύσουν τὴν θεὰν αἱ κ' ἐλεήσῃ.



Τ. 81



Εἰκ. 4. Τάναγρα. Κάτοψις καὶ εἴσοδος τοῦ τάφου 81.

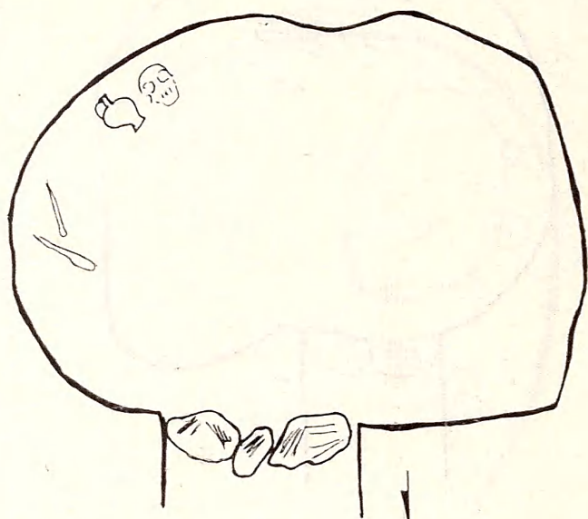
Τὸ εἶδωλον τῆς θεᾶς φέρει διὰ χειρὸς ἡ ἱέρεια ἐνδεδυμένον διὰ πραγματικῶν ἐνδυμάτων κατὰ γνωστὴν συνήθειαν τοῦ χρητομυκηναϊκοῦ κύκλου, οἱ κεῖαν καὶ εἰς τὴν καθολικὴν ἐκκλησίαν μέχρι σήμερον. Ἡ ἀνάτασις τῶν χειρῶν τοῦ εἰδωλίου εἶναι γνωστὴ καὶ ἐκ τῶν πολυπληθῶν εὐρημάτων τοῦ ὑστεροελλαδικοῦ θρησκευτικοῦ κύκλου.

Τὸν ἔ λ ε ο ν καὶ τὸν φ ό β ο ν τοῦ θανάτου φαίνεται ὅτι παριστᾷ ὁ ζωγράφος, ὁ προτρέχων ἀρκετοὺς αἰῶνας τὸν τ ρ α γ ι κ ὸ ν λόγον καὶ χορόν.

Ὁ «ἀδέξιος» ζωγράφος ἀπέδωσε τόσον σχηματικῶς τὰς ἀσάρκους μορφὰς τῶν γυναικῶν, ἀδιαφορήσας διὰ πάντα κανόνα εἰκονογραφίας καὶ μέτρου,

κατάρθωσεν ὅμως νὰ ἀποτυπώσῃ τὴν νοηματικὴν ἔννοιαν τῆς παραστάσεως, τὴν τόσον πολύτιμον καὶ εὐγλωττον δι' ἡμᾶς. Ἀφοῦ ἐπεράτωσε τὴν ἀσύμμετρον καίτοι ἰσοκέφαλον ζωφόρον του, καταγίνεται νὰ συμπληρώσῃ ἐν παιδαριώδει ἀμελείᾳ τὸν λοιπὸν χώρον τῆς πλευρᾶς τῆς λάρνακος δι' ἀτέχνων ἰχνογραφημάτων.

Ἐπιμελεστέρας κατασκευῆς καὶ ζωγραφήσεως εἶναι ἡ ἑτέρα λάρναξ, τῆς



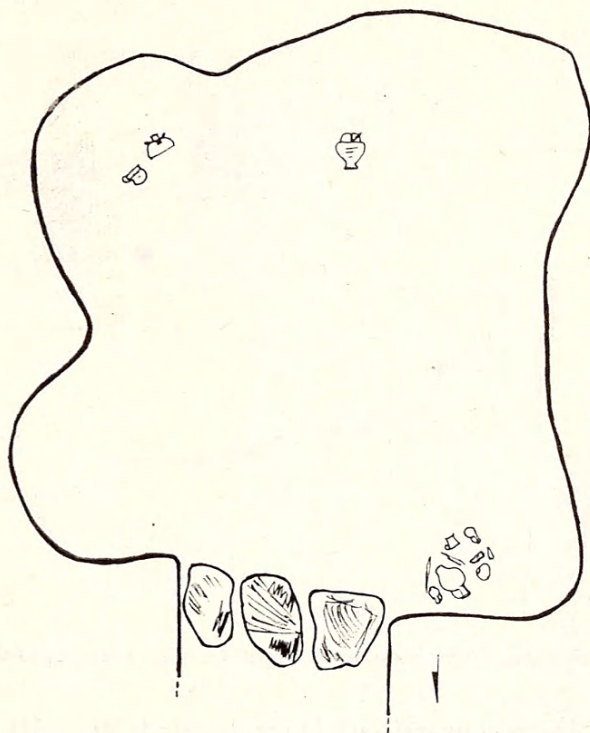
T 83

Εἰκ. 5. Τάναγρα. Κάτοψις τοῦ τάφου 83,

ὁποίας παρέχονται ἐνταῦθα ὄψεις καὶ τῶν δύο μακρῶν πλευρῶν τῆς (πίν. 10β, 11α). Τοὺς πόδας διακοσμοῦν ομάδες κυματοειδῶν γραμμῶν, ἐνῶ ὁμόκεντροι ἄτεχνοι κύκλοι καὶ ἀραιότεραι ἢ πυκνότεραι γραμμαὶ πλαισιώνουν τὴν κυρίαν παράστασιν. Μεταξὺ φοινικοειδῶν καὶ ἐσχηματοποιημένων φυτικῶν γραμμῶν ζωγραφεῖται πτερωτὴ Σφίγξ, τὰ μέλη τῆς ὁποίας ὀλίγου δεῖν ἔλαβον τὴν ρευστότητα τοῦ φυτικοῦ τῆς πλαισίου. Ὁ ζωγράφος ἐνεθυμήθη ἐνταῦθα τὴν κεντρομόλον συντακτικὴν ἀρχὴν τῆς κρητομυκηναϊκῆς πολιτιστικῆς παραδόσεως, συνανέμειξεν ὅμως τὸ κεντρικὸν θέμα τῆς παραστάσεώς του μετὰ τῶν παραπληρωμάτων τῆς ἀπεικονίσεως τοσοῦτον, ὥστε τὸ ὅλον θέμα ἔλαβε τὴν εἰκόνα ἀψύχου ὑφάνσεως καὶ πυκνῆς καλλιγραφίας. Ἡ διατήρησις τῶν χρωμάτων εἶναι ἀπιστεύτως λαμπρά, ἡ δὲ λάρναξ αὕτη ἀποτελεῖ ἐν ἀπὸ τὰ ὀλίγα παραδείγματα πραγματικοῦ κομψοτεχνήματος.

Ἴσου ἐνδιαφέροντος ὑπῆρξεν ἡ ἔρευνα τοῦ ἑτέρου τῶν δύο μυκηναϊκῶν οἰκισμῶν, οἱ ὅποιοι ἐνετοπίσθησαν εἰς Τάναγραν. Ὡς ἔγραφα καὶ εἰς προηγουμένην ἔκθεσιν, ἀπὸ τοῦ ἔτους 1972 εἶχον ἐντοπισθῇ δύο οἰκισμοὶ τῶν μυκηναϊκῶν

χρόνων, οἱ ὅποιοι φαίνεται ἐκ λόγων τοπογραφικῆς συναρτήσεως ὅτι ἀντιστοιχοῦν εἰς τὰ δύο μυκηναϊκὰ νεκροταφεῖα. Ὁ εἷς ἐκ τῶν δύο οἰκισμῶν καταλαμβάνει χαμηλὸν γήλοφον εἰς τὸ κράσπεδον τῆς στεφάνης τῶν βουνῶν, τὰ ὅποια ἀρχίζουν ἀπὸ τῆς πόλεως τῶν κλασσικῶν χρόνων κατὰ τὴν θέσιν «Γκριμάδα» καὶ φθάνουν μέχρι τοῦ «Ἀρματος» πρὸς Δ. Πέραν τοῦ γηλόφου



T. 86

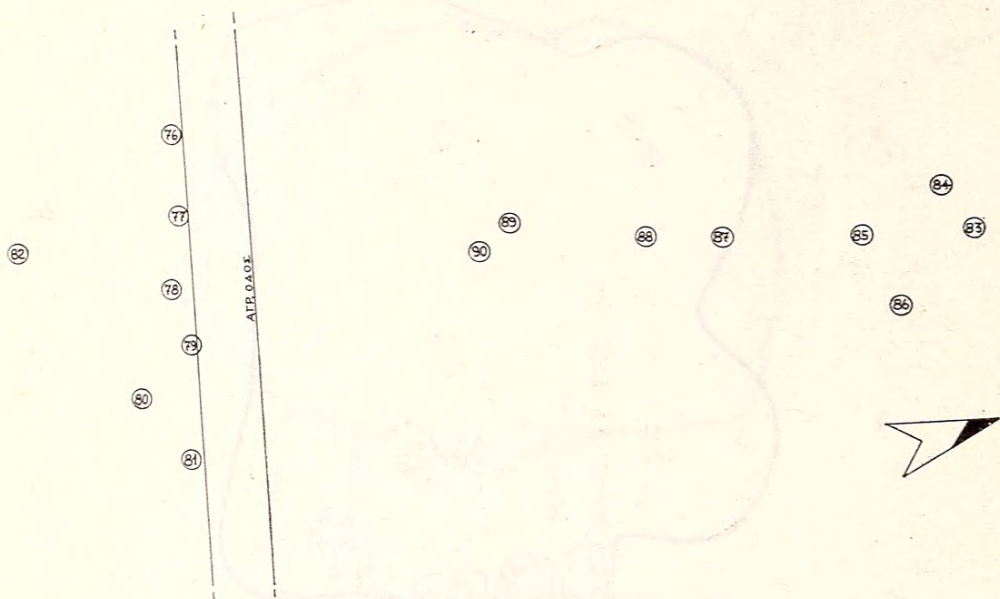
Εἰκ. 6. Τάναγρα. Κάτοψις τοῦ τάφου 86.

πρὸς Β ἀπλοῦται ἡ ἐπιμήκης καὶ εὐφορος κοιλάς, τὴν ὁποίαν κατέχει σήμερον τὸ ὁμώνυμον στρατιωτικὸν ἀεροδρόμιον. Ἡ θέσις τοῦ γηλόφου, εἶναι ὡς ἐκ τούτου λίαν ἐπικαιρὸς καὶ κατάλληλος διὰ τὴν ἀνάπτυξιν ἑνὸς οἰκισμοῦ.

Δοκιμαστικαὶ τομαὶ διενεργηθεῖσαι εἰς τὴν παρούσαν θέσιν ἀπὸ τοῦ ἔτους 1970 ἀπεκάλυψαν ἱκανὰ λείψανα κτισμάτων καὶ ἐπιπολαίας μᾶλλον ἐπιχώσεις τῶν μυκηναϊκῶν χρόνων μετ' ἄφθονα κεραμευικὰ εὐρήματα. Εἰς μίαν θέσιν ἀπεκαλύφθη καὶ περιφερὲς ἀποθέτης πλήρης ὀστράκων τῶν μυκηναϊκῶν χρόνων, μετὰ τῶν ὁποίων καὶ δύο κομβία στεατίτου. Αἱ ἐνδείξεις αὗται ὡδήγησαν εἰς λεπτομερεστέραν ἔρευναν τοῦ χώρου κατὰ τὴν τρέχουσαν ἀνασκαφικὴν περίοδον. Οὕτω πλὴν τομῶν τινῶν διενεργηθεισῶν εἰς διάφορα σημεῖα τοῦ οἰκι-

σμοῦ πρὸς διαπίστωσιν τῆς πυκνότητος τῶν κτηρίων καὶ διατηρήσεως τῶν ἀρχαιολογικῶν ἐπιχώσεων, ἀνεσκάφη ἐν πλήρει δωμάτιον μὲ τὰ ἀκόλουθα ἀποτελέσματα (εἰκ. 8).

Τὸ δωμάτιον εἶναι ἐπίμηκες ὀρθογώνιον κτίσμα μὲ κύριον ἄξονα ἀπὸ Α πρὸς Δ. Τὸ σωθὲν θεμέλιον τῶν τοίχων ἐδράζεται ἐπὶ τοῦ φυσικοῦ βράχου ἐκ μαλακοῦ τεφροφαίου ἀσβεστολίθου καὶ ἀποτελεῖται ἀπὸ μικροῦς ἀργοῦς λίθους ἄνευ



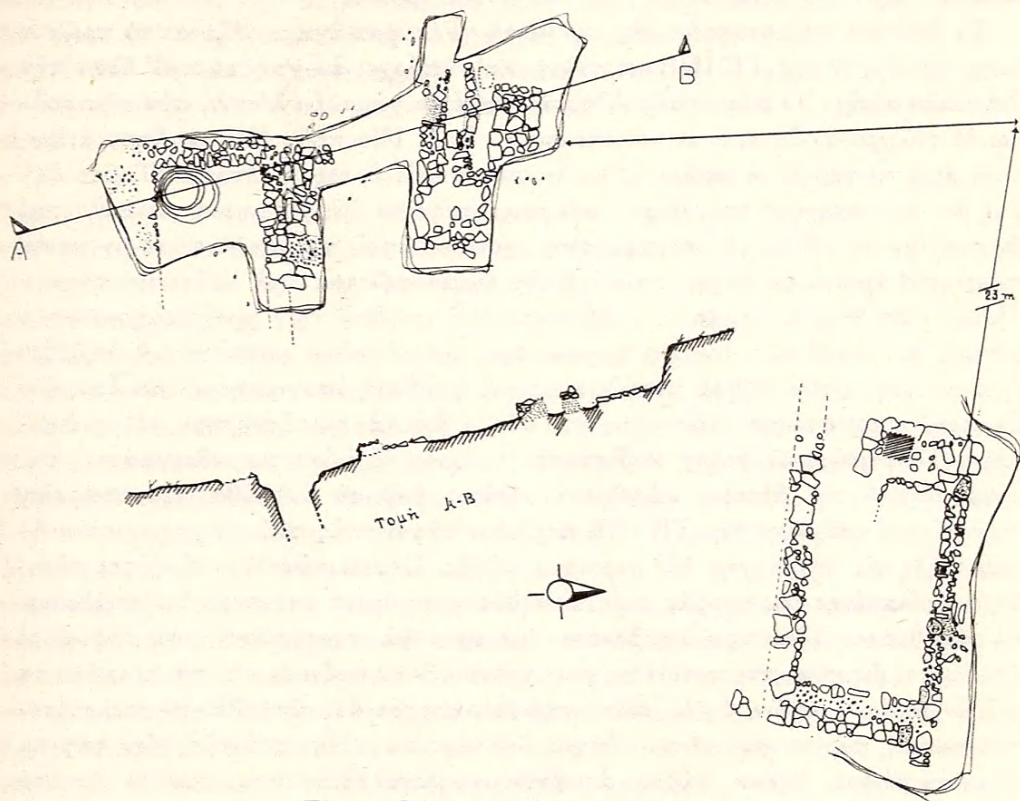
Εἰκ. 7. Τάναχρα. Τοπογραφικὸν διάγραμμα τῶν ἀνασκαφέντων τάφων.

συνδετικοῦ. Τὸ ὕψος τῶν θεμελίων διατηρεῖται εἰς 0.50 μ. Ἡ εἴσοδος πρὸς τὸ δωμάτιον ἡνοίχθη εἰς τὴν ΝΔ γωνίαν τοῦ κτίσματος καὶ ἔχει πλάτος 1.05 μ. Ὁ βόρειος καὶ ὁ νότιος τοῖχος τοῦ δωματίου δὲν εἶναι ἐξωτερικοί, ἀλλὰ διὰ μέσοι τοῖχοι (μεσοτοιχία) διπλοῖ, κλείοντες ἀντιστοίχους πλευρὰς ἐτέρων δωματίων ἐνὸς κτηριακοῦ συγκροτήματος, τοῦ ὁποίου δὲν ἀπεκαλύφθη εἰσέτι τὸ σύνολον.

Αἱ ἐπιχώσεις τοῦ δωματίου εὐρέθησαν τετραγυμέναι ἀπὸ νεωτέραν κατάληψιν τοῦ χώρου καὶ ἀπὸ γεωργικὰς ἐργασίας, εἰς τρόπον ὥστε τὰ κινητὰ εὐρήματα συμποσοῦνται εἰς εὐάριθμα μόνον ὅστρακα τῶν ΥΕ ΙΙΒ χρόνων. Τὸ δάπεδον τοῦ δωματίου συμπίπτει πρὸς τὸν φυσικὸν βράχον, ὁ ὁποῖος ἔχει ἰσοπεδωθῇ ἐπιμελῶς.

Δὲν δυνάμεθα νὰ προεξοφλήσωμεν ἀσφαλῶς τὴν ἔκτασιν καὶ πυκνότητα τῶν κτισμάτων τοῦ παρόντος οἰκισμοῦ. Ἐπιφανειακαὶ ἐνδείξεις ὑποδεικνύουν ἱκανὴν ἔκτασιν τοῦ χώρου καὶ ὑπὸ σκηνῶν εὐτυχέστερα εὐρήματα. Ἡ ἀπουσία

κινητῶν εὐρημάτων δὲν στερεῖ τὴν ἔρευναν τοῦ ἐνδιαφέροντος, τὸ ὅποιον ἐν-
 υπάρχει εἰς τὴν ἀποκάλυψιν ἐνὸς οἰκιστικοῦ συνόλου τῶν ὕστεροελλαδικῶν
 χρόνων ἐν συναρτήσῃ μάλιστα πρὸς τὸ ἀντιστοιχοῦν εἰς αὐτὸ καὶ ἐν ἐκτάσει
 ἀνασκαφὲν νεκροταφεῖον του. Ἡ περαιτέρω ἀνασκαφὴ τοῦ οἰκισμοῦ μέλλει νὰ
 ἀποκαταστήσῃ ἱκανὰς συναρτήσεις τοπογραφικὰς καὶ λοιπὰς πρὸς τὸ νεκρο-
 ταφεῖον τῆς θέσεως «Δένδρον». Ἀλλὰ καὶ ἐκτὸς αὐτοῦ ἡ παράλληλος ἀνα-



Εἰκ. 8. Τάναγρα. Μυκηναϊκὰ κτίσματα.

σκαφὴ οἰκισμοῦ καὶ νεκροταφεῖου τῶν ΥἼΕ ΠΙΑ-Β χρόνων δημιουργεῖ προϋ-
 ποθέσεις ἀποκαλύψεως ἐνὸς ἐνιαίου μνημειακοῦ χώρου, ὃ ὅποιος ἀποδεικνύε-
 ται λαμπρὸς καὶ σπουδαῖος διὰ τῶν ἀνασκαφῶν ἐν τινι μέτρῳ ἀπροσδοκῆτως,
 ἐλλείψει τῶν μαρτυριῶν τῆς παραδόσεως, ἡ ὁποία περιέργως σιωπᾷ προκει-
 μένου περὶ τῆς μυκηναϊκῆς Τανάγρας. Ἡ ἐπικύρωσις τῶν ἀνασκαφικῶν ἐν-
 δείξεων διὰ τῶν πορισμάτων τῆς ἀνασκαφῆς τοῦ οἰκισμοῦ θὰ βοηθήσῃ εἰς τὴν
 ὀριστικὴν διατύπωσιν τῶν συμπερασμάτων καὶ εἰς τὴν διευκρίνησιν περιπλό-
 κων ζητημάτων τοῦ χώρου τῆς Τανάγρας. Τὰ ζητήματα ταῦτα εἶναι χρονο-
 λογικὰ, τοπογραφικὰ, εἰδολογικὰ καὶ θέματα σχέσεων πρὸς ἄλλα σύγχρονα

κέντρα, ἐπιδράσεων ἀσκηθεισῶν ἐκεῖθεν, εἰδικῶν πολιτιστικῶν καὶ ἐθιμικῶν ιδιομορφιῶν τοῦ παρόντος χώρου, ὡς καὶ θέματα ἱστορικῶν τυχῶν τῆς ἀκμαίας μυκηναϊκῆς κοινότητος τῆς Τανάγρας. Τὰ νεκροταφεῖα τῆς μυκηναϊκῆς Τανάγρας παρουσίασαν πλουσίας ταφὰς καὶ ἐξόχου σπουδαιότητος εὐρήματα. Οἱ ἐπιλεγέντες πρὸς λάξευσιν τῶν τάφων λόφοι ἐχρησιμοποιήθησαν ἐντατικῶς καὶ ἐπὶ σειρὰν γενεῶν. Τὰ παλαιότερα εὐρήματα τοῦ νεκροταφείου τῆς θέσεως «Δένδρον» ἀνήκουν εἰς τοὺς ΥἼΕ ΙΙΑ1 χρόνους.

Τὸ δεύτερον νεκροταφεῖον εἰς τὴν θέσιν «Γέφυρα» ἐγκαινιάζεται τὸ πρῶτον κατὰ τὴν ἀρχὴν τῆς ΥἼΕ ΙΙΒ περιόδου καὶ ὑπάρχει ἐν χρήσει καθ' ὅλην τὴν διάρκειαν αὐτῆς. Ὁ κύριος αὐτοῦ πυρὴν κατέχει χαμηλὸν λόφον, σὺν τῇ προόδῳ δὲ τοῦ χρόνου ἐκτείνεται καὶ ἐπέκεινα αὐτοῦ, ἰδίᾳ πρὸς Νότον, ὅπου ἀπαντοῦν ἀρκετοὶ τάφοι, οἱ ὅποιοι ὅμως ἀπλοῦνται εἰς ἀραιὰν διάταξιν. Τοῦτο δηλοῖ ὅτι ἡ κατάληψις τοῦ χώρου τοῦ νεκροταφείου ἐνεῖχε περιστασιακὴν καὶ ἐν τινι ἐννοίᾳ αὐθαίρετόν πως ἐκλογὴν χώρου, ἀφοῦ τὸ ὑπολειπόμενον κενὸν παρείχετο ἄριστα ἐκ λόγων γεωλογικῆς διαμορφώσεως διὰ λάξευσιν τάφων. Πιθανὸν φαίνεται ὅτι τάφοι τινὲς ἐγκατελείποντο ὑπὸ τῶν χρησιμοποιούντων αὐτοὺς διὰ διαφόρους λόγους, κυριώτερος τῶν ὁποίων φαίνεται νὰ ὑπῆρξεν ἡ καταπόνησις τοῦ σαθοῦ πετρώματος καὶ ἡ πιθανὴ ὑποχώρησις τῶν ὀροφῶν ἐν τοιαύτῃ περιπτώσει ἠνοίγοντο νέοι τάφοι διὰ νὰ φιλοξενήσουν νέους ἐνοίκους. Τὸ φαινόμενον τοῦτο καθίσταται πιθανὸν ἐξ ἐνίων παραδειγμάτων τοῦ νεκροταφείου τῆς θέσεως «Δένδρον». Οὕτω ἐνῶ τὸ ἐνταῦθα νεκροταφεῖον συνεχίζεται καθ' ὅλην τὴν ΥἼΕ ΙΙΒ περίοδον τάφοι τινὲς παύουν χρησιμοποιούμενοι ἤδη εἰς τὴν ἀρχὴν τῆς περιόδου αὐτῆς. Σημειωτέον ὅτι οἱ τάφοι αὐτοὶ εἶχον βυθισμένας τὰς ὀροφὰς των. Συνηθέστερον ὅμως φαίνεται ὅτι συμβαίνει τὸ ἀντίθετον. Ἰδιαίτερα λαμβάνεται μέριμνα νὰ συντηρῶνται οἱ τάφοι, οἱ ὅποιοι καὶ διευρύνονται προϊόντος τοῦ χρόνου ἀνοιγομένων εἰς τὰ τοιχώματα αὐτῶν εὐρέων μυχῶν, ἐντὸς τῶν ὁποίων φαίνεται ὅτι ἀπετίθεντο παλαιότεραι ταφαί, παρέχουσαι οὕτω ἔδαφος διὰ νέας καταθέσεις ἐντὸς τῶν τάφων. Τοιοῦτοτρόπως ἱκανοὶ τάφοι ἀποβαίνουν μεγαλοδιάστατα, καίτοι ἥκιστα ἀρμονικὰ καὶ σύμμετρα μνημεῖα.

Εἰς μίαν περίπτωσιν ὁ θάλαμος ἐνὸς τάφου ἐτειχίσθη περιμετρικῶς διὰ λιθίνου δακτυλίου πιθανώτατα, διὰ νὰ διασφαλισθῇ ἀπὸ πιθανὴν ὑποχώρησιν τοῦ πετρώματος. Δυστυχῶς ὁ τάφος εἶχε καταρρεύσει καὶ οὕτω ἀγνοοῦμεν ἐὰν ἐτειχίσθη ὁ θάλαμος ἐν τῷ συνόλῳ του, πρᾶγμα λίαν πιθανόν· ὅπωςδὲποτε ἡ περίπτωσις εἶναι ἐνδεικτικὴ τῶν λαμβανομένων μέτρων στερεώσεως καὶ ἐξασφαλίσεως τῶν μνημείων τούτων, τῶν ὁποίων ἡ ἐκτέλεσις εἶναι ἄλλως τε καὶ δαπανηρὰ καὶ κοπιώδης. Ἡ ὑπόθεσις ὅτι αἱ αὐταὶ οἰκογένειαι ὑπεχρεοῦντο εἰς διάνοιξιν ἐτέρων τάφων περιορίζει ὡς εἰκὸς τὴν ἀριθμητικὴν παρουσίαν κτηρίων εἰς τοὺς ἐντοπισθέντας καὶ ἐν μέρει ἐρευνηθέντας δύο οἰκισμοὺς, οἱ ὅποιοι φαίνεται νὰ ἀντιστοιχοῦν εἰς τὰ μυκηναϊκὰ νεκροταφεῖα τῆς

περιοχῆς. Ἡ ἐν ἐξελίξει ἀνασκαφῇ τῶν οἰκισμῶν τούτων μέλλει νὰ ἐνισχύσῃ ἢ νὰ ἄρῃ λογικοφανεῖς τινὰς συλλογισμοὺς ἀντληθέντας ἐκ τῆς μακρᾶς ἐρεῦνης τῶν νεκροταφείων. Ἐν ἄλλο ζήτημα, τὸ ὅποιον προκαταρκτικῶς καὶ ἀκροθιγῶς συζητεῖται ἐνταῦθα, εἶναι αἱ πῆλιναι λάρνακες τῶν νεκροταφείων. Αἱ ἀνακαλυφθεῖσαι λάρνακες δὲν εἶναι μόνον γραπταί. Αἱ τελευταῖαι ἐγγίζουσιν ἤδη τὰς πεντήκοντα. Τὸ γεγονὸς εἶναι μοναδικῆς σπουδαιότητος διὰ τὴν μυκηναϊκὴν τέχνην, τὴν θρησκείαν καὶ τὴν φιλολογικὴν παράδοσιν, ἀλλὰ τοῦτο δὲν εἶναι τοῦ παρόντος. Τὸ πρόβλημά μας ἐνταῦθα εἶναι τὸ ἐξῆς: τὸ ἔθος ταφῆς ἐντὸς λαρνάκων εἶναι σχεδὸν μοναδικὸν διὰ τὴν μυκηναϊκὴν Τάναγραν ἐν τῷ πλαίσιῳ τῶν γνωστῶν καὶ τεκμηριωθέντων ἐθιμικῶν χαρακτήρων τοῦ ἐλλαδικοῦ χώρου.

Ἐκ τῶν διακοσίων πεντήκοντα θαλαμοειδῶν τάφων, οἱ ὅποιοι ἡρευνήθησαν μέχρι στιγμῆς εἰς τὰ νεκροταφεῖα τῆς περιοχῆς, προῆλθον περὶ τὰς πεντήκοντα γραπταὶ καὶ ὀλιγώτεραι ἄγραφοι λάρνακες. Ἐὰν εἰς αὐτὰς ὑπολογίσῃ τις τὰς πρὸ τῆς συστηματικῆς ἐρεύνης τοῦ χώρου συληθείσας καὶ πωληθείσας, κυρίως εἰς τὸ ἐξωτερικόν, ὁ ἀριθμὸς τῶν λαρνάκων ἐγγίξει ἔσως τὴν ἑκατοντάδα, ὅπερ δηλοῖ ὅτι αἱ λάρνακες δὲν χρησιμοποιοῦνται μὲ ἰδιαιτέραν συχνότητα ἀπὸ τοὺς κατοίκους τῆς περιοχῆς, δοθέντος μάλιστα ὅτι αἱ πλεῖσται ἀνευρέθησαν, εἰς περισσότερα παραδείγματα, ἐντὸς τῶν ἰδίων τάφων. Χαρακτηριστικὸν παράδειγμα ἀποτελεῖ ὁ τάφος 6 τῆς ἀνασκαφῆς τοῦ ἔτους 1969 τοῦ νεκροταφείου παρὰ τὴν θέσιν «Γέφυρα», ὁ ὁποῖος περιεῖχε δεκαεξὶ λάρνακας γραπτὰς καὶ μὴ. Ἀπὸ ἄποψιν στατιστικὴν οἱ μεγάλοι καὶ οἰονεὶ ἀξιόλογοι τάφοι φαίνεται ὅτι ἐφιλοξένουν ἱκανὰς καὶ σπουδαίας, ἐξ ἀπόψεως παραστάσεων, λάρνακας. Τὰ πράγματα ἐν τούτοις συγχέονται ἀρκούντως, ἐὰν ληφθῇ ὑπ' ὄψιν ὅτι σημαντικώταται καὶ ἄλλως ἀρκεταὶ λάρνακες προῆλθον ἐκ τάφων μικρῶν καὶ εὐτελῶν θὰ ἔλεγον, ὁρῶν τούτους καθ' ἑαυτοὺς καὶ ἐν συγκρίσει πρὸς τοὺς μεγαλυτέρους καὶ μνημειωδεστέρους. Εἶχον καὶ παλαιότερον τονίσει ὅτι αἱ λάρνακες δὲν φαίνεται νὰ δηλοῦν δαψιλῇ ταφήν, ὅσον περίεργον καὶ ἂν φαίνεται τοῦτο, ἐν ὅψει μάλιστα λαρνάκων τινῶν, αἱ ὁποῖαι ἀποτελοῦν μνημεῖα ἀξιολογώτατα ἐπιμελοῦς κατασκευῆς καὶ διακοσμῆσεως. Ὁ συλλογισμὸς οὗτος ἀπέρρευσε ἀπὸ τὴν ἀξιολόγησιν τῶν τάφων καθ' ἑαυτοὺς ὡς μνημείων, τὰ ὁποῖα λόγῳ θέσεως καὶ ἀναλογιῶν ἔδει νὰ ὑπαγορεύουν τὴν ἰδέαν μιᾶς ἀξιολογήσεως ἀντιστοιχούσης εἰς τὰ κρατοῦντα οὐ μόνον ἐν τῷ θανάτῳ, ἀλλὰ καὶ ἐν τῇ ζωῇ αὐτῇ. Οὐχ ἥττον τὰ πραγματικὰ δεδομένα δὲν φαίνεται νὰ ἐνισχύουν τὰς ὑποθέσεις αὐτάς. Μικροὶ ὡς εἶπον καὶ «ἄσχημοι» τάφοι ἔδωσαν ἀξιόλογα παραδείγματα γραπτῶν λαρνάκων καὶ μάλιστα οὐχὶ ἐν ἡ δύο μόνον ἕκαστος τάφος. Συνεπῶς ἢ πρέπει νὰ ἐπιφυλαχθῶμεν τοῦλάχιστον ἐν τῇ συναγωγῇ συμπερασμάτων βάσει τῆς μορφολογίας τῶν τάφων, ἢ δικαιούμεθα νὰ συμπεράνωμεν τὰ κάτωθι:

Οἱ θάπτοντες ἐντὸς τῶν λαρνάκων δὲν φαίνεται νὰ προσέφερον τοιουτοτρό-

πως ἰδιαιτέρως πολύτιμον κτέρισμα εἰς τοὺς νεκροὺς των. Τοῦτο δὲν σημαίνει τι διὰ τὴν ἱστορίαν τῆς τέχνης καὶ διὰ τὰς ἰδικὰς μας ἐκτιμήσεις. Αἱ λάρνακες δὲν διακρίνονται διὰ τὴν ἐπιμελῆ κατασκευὴν των, ἐν πλειονότητι δὲ δὲν διακρίνονται διὰ τὴν ἐπιμελῆ ζωγράφησιν των. Τοῦτο εἶναι ὁρατὸν ἐν μέσῳ τῆς ἐρασμίας ποικιλίας καὶ ἐκλεκτῆς ποιότητος τῶν κεραμοπλαστικῶν καὶ κοροπλαστικῶν ἀποκτημάτων τῆς ἀνασκαφῆς, ἔργα διὰ τὰ ὁποῖα κατέστη καὶ βραδύτερον περιώνυμος ἡ βοιωτικὴ αὕτη πόλις. Ἡ κατασκευὴ καὶ λοιπὴ ἐπεξεργασία τῶν περισσοτέρων λαρνάκων εἶναι μᾶλλον ἀμελῆς καὶ οἶονεὶ πρόχειρος. Τὰ τοιχώματά των συνέρχονται ἐντόνως ὡς ἀποτέλεσμα τῆς ὀπτήσεώς των, ἡ ὁποία δὲν εἶναι κατὰ κανόνα ἐπιτυχής, τὰ καλύμματα των δὲν ἐφαρμόζουν σχεδὸν ποτὲ ἐπιτυχῶς. Ἰκαναὶ λάρνακες φέρουν λεπτὸν ροδίζον ἐπίχρυσμα, ἐπὶ τοῦ ὁποίου ζωγραφοῦνται αἱ παραστάσεις, πλεῖσται ὅμως ζωγραφοῦνται ἀπ' εὐθείας ἐπὶ τοῦ κιτρινοροδίνου πηλοῦ. Τὰ χρώματα τῶν παραστάσεων εἶναι εἰς πλείονας περιπτώσεις τόσο λεπτὰ καὶ εὐτελῆ, ὥστε θὰ ἀπετρίβοντο ἔτι καὶ κατὰ τὴν ἀρχικὴν των ἐπίθεσιν ἐπὶ τῶν λαρνάκων. Αἱ λάρνακες προωρίζοντο βεβαίως νὰ εἶναι ἀθέατοι, τοῦτο δὲ ἀσφαλῶς ἐπηρέαζε τὴν ὅλην των κατασκευαστικὴν καὶ διακοσμητικὴν οἰκονομίαν. Αἱ παρατηρήσεις μου ἀναγόνται εἰς τὴν κατασκευαστικὴν πλευρὰν τῶν ταφικῶν τούτων μνημείων καὶ δὲν προσδιορίζουν τὴν ποιότητα καὶ τὴν στάθμην τῆς καλλιτεχνικῆς δημιουργίας, πράγματα ἄλλότρια πρὸς τὴν περιπτωσιακὴν ἐργασίαν τοῦ τεχνίτου καὶ γραφέως τῶν παραστάσεων.

Αἱ λάρνακες ἀπετέλουν προϊόντα εἰδικῶν τινων δημιουργῶν ἐν τῇ ὁμηρικῇ ἐννοίᾳ. Ἡ συντεχνιακὴ, ὡς φαίνεται, αὕτη κοινότης ἐπιδιδομένη εἰς τὴν ἐκπόνησιν τῶν λαρνάκων ἐφωδίαζε τὴν κοινότητα τῆς Τανάγρας χωρὶς νὰ δυνηθῇ νὰ ὑποκαταστήσῃ πλήρως τὸ γνωστὸν ἤδη ἔθιμον τῆς καταθέσεως τῶν νεκρῶν ἐν τῷ τάφῳ ἐν ἄλλῃ τινι σκευῇ. Τῷ ὄντι οἱ πλεῖστοι τάφοι παρουσίασαν ἀπόθεσιν τοῦ νεκροῦ ἐντὸς τοῦ θαλάμου εἰς τὴν γνωστὴν ἤδη στάσιν τῆς συστολῆς τῶν ἄκρων καὶ ἐν τῷ τύπῳ τοῦ ὑπνοῦντος ἀνθρώπου, τοῦτο δὲ συμβαίνει καὶ μὲ τοὺς τάφους ἐκείνους, οἱ ὁποῖοι ἔδωσαν ἐν τῇ πλείονα παραδείγματα λαρνάκων. Οὐδαμοῦ ἐξηκρίβωσα ἔχνη περικαλύμματος ἢ φορέιου ἢ κλίνης τοῦ νεκροῦ ἐντὸς τῶν τάφων, τοῦτο ὅμως δὲν δύναται νὰ ἀποκλεισθῇ καὶ ἐν ὄψει τῶν σχετικῶν φιλολογικῶν μαρτυριῶν, πρὸ πάντων δὲ τῶν ὁμηρικῶν ἐπῶν, πρὸς ἃ ἀνεκτίμητα καὶ μοναδικὰ σχόλια ἐρμηνευτικὰ καὶ ἱστορικὰ παρέχουν αἱ γραπτὰ λάρνακες τῆς Τανάγρας καὶ ἐν ὄψει τῶν παριστωμένων ἐπὶ τῶν λαρνάκων αὐτῶν ἐπικηδείων θεραπειῶν τοῦ νεκροῦ, ἐν οἷς ἢ τε κλίνη καὶ τὸ φάρος (σάβανον) εἰκονίζονται ἐν τῇ μεταθανατίῳ θεραπείᾳ ὡς συστατικὰ βεβαίως καὶ τῆς ταφῆς αὐτῆς. Πέραν αὐτοῦ ἐπιτρέπεται βασιμῶς ἢ πιθανολόγησις ταφῆς ἐντὸς ξυλίνων, παρὰ τὰς πηλίνας, λαρνάκων. Ἡ καταγωγὴ τῆς λάρνακος ὡς χρηστικοῦ σκεύους ἐκ τοῦ καθ' ἡμέραν βίου εἶναι σχεδὸν βεβαία. Δὲν εἶναι τοῦ παρόντος ἡ ἀναδρομὴ εἰς τὴν ὑπάρχουσαν βιβλιο-

γραφίαν, ἀλλ' ἔχομεν λαλοῦν παράδειγμα ἐκ τῆς ἡμετέρας πινακοθήκης. Οὕτως εἰς τὴν λάρνακα τοῦ τάφου 3 τῆς ἀνασκαφῆς τοῦ ἔτους 1970¹ ὁ ζωγράφος τὴν παράστασιν παρέστησεν εἰς τὸ πλαίσιον αὐτῆς καὶ μεταξὺ τῶν γραπτῶν ἀβάκων τοὺς ἥλους δι' ὧν συνηλοῦτο τὸ ξύλινον πρότυπον ἐρμηνεύων οὕτω καὶ δι' ἡμᾶς τὴν προέλευσιν, πιθανώτατα δὲ καὶ τὴν παράλληλον χρῆσιν τοῦ προτύπου. Ἐὰν οἱ ἀνωτέρω συλλογισμοὶ εἶναι ἀκριβεῖς, τότε δυνάμεθα νὰ ὑπολογίσωμεν εἰς ἐκτεταμένην χρῆσιν τοῦ ἐθίμου καταθέσεως ἐντὸς λαρνάκων τῶν νεκρῶν τῆς μυκηναϊκῆς Τανάγρας, ὥστε τὸ ἔθος νὰ ἀποτελῇ ἰδιοτυπίαν τοῦ χώρου. Δὲν εἶναι ἴσως ἄτοπον νὰ ὑποθέσῃ τις ὅτι καὶ αἱ ξύλιναι λάρνακες ἐζωγραφοῦντο, ἴσως μάλιστα, ἐν τινι μέτρῳ, ἦσαν αὗται καὶ πολυτελέστεραι ἐν παντί, ἀφαιρουμένου τοῦ φθαρτοῦ των χαρακτῆρος, δι' ὅπερ δὲν ἐπολυπραγμόνει ὁ Μυκηναῖος ἐξ ὅσων καλῶς γνωρίζομεν διὰ τὰς μεταθανατίους πεποιθήσεις αὐτοῦ καὶ τὰς ἐκεῖθεν ὀριζομένης ἐπικηδείους θεραπείας τῶν νεκρῶν του.

Αἱ παραστάσεις τῶν λαρνάκων δὲν ὁμοιάζουν πρὸς τὰς παραστάσεις τῆς μεγάλης τέχνης τῶν ἀνακτορικῶν κέντρων τῆς Ἑλλάδος. Τὰ τελευταῖα αὐτὰ ἔργα δὲν συγκινοῦν μὲ τὸ μήνυμά των, τὸ καλλιτεχνικόν, αἱ λάρνακες εὐρίσκονται πλησίον μας μὲ τὴν λιτὴν ἀλήθειαν καὶ τὸν ἐκφραζόμενον ψυχισμόν τῶν δημιουργῶν των.

Αἱ γνωσταὶ συμβατικότητες εἰς τὴν παράστασιν τῶν ἐπὶ μέρους μορφῶν υἱοθετοῦνται εἰς τὰς λάρνακας ὡς ζωγραφικὸς κανὼν, ἀλλ' οἱ Ταναγραῖοι ζωγράφοι καταλύουν πάντα κανόνα αὐτοσχεδιάζοντες μέχρι παραμορφώσεως, ἔστιν ὅτε δὲ μέχρι βαρβαρικῆς δυσμορφίας τῶν θλιβερῶν μορφῶν ἐνίων παραστάσεων. Πολλαχοῦ ὅμως ἀποδίδεται ἐπιτυχῶς ὅχι μόνον ἡ ἀκρίβεια τῶν ἀσάρκων μορφῶν, ἀλλὰ διατηρεῖται καὶ ποιά τις χάρις τῶν γυναικείων κινήσεων. Εἰς ἄλλας παραστάσεις ἐπιτυγχάνεται ὁ δραματικὸς ὀλοφυρμὸς τῶν θρηνητριῶν ἢ διαφυλάσσεται ἡ σοβαρότης καὶ τὸ ἦθος τοῦ ἀνδρικοῦ χοροῦ τῶν θρηνούντων.

Αἱ παραλλαγαὶ αὗται ἀνάγονται πιθανὸν εἰς διαφόρους ἐκτελεστάς τῶν παραστάσεων, ἴσως δὲ καὶ εἰς διαφορὰν τινα χρονικῆς ἐκτελέσεως.

Ὁ ἐκπληκτικὸς παραστατικὸς κύκλος τῶν λαρνάκων τῆς Τανάγρας ἀποτελεῖ ἤδη τὴν πληρεστέραν, σχεδὸν τὴν ἀποκλειστικὴν ζωγραφικὴν κωδικοποίησιν τῶν ἐθίμων θεραπείας τῶν νεκρῶν τῆς μυκηναϊκῆς περιόδου. Δυνάμεθα νῦν, σχεδὸν βῆμα πρὸς βῆμα νὰ παρακολουθήσωμεν ἐν ζωγραφικῇ ἀντιπαβολῇ τὰ ταφικὰ θέσμια — τὸ γέρας θανόντων — ὡς ἐκτίθενται εἰς τὰ ὁμηρικὰ ποιήματα. Ἐν τῷ συνόλῳ των καὶ πέραν αὐτῶν ἐκτίθενται νῦν εἰς τὰς λάρνα-

1. Βλ. ΠΑΕ 1970, πίν. 48α καὶ Archaeology 25, 1972, ἔγχρ. πίν. σ. 208, κάτω ἀριστερά.

κας: ὁ θρῆνος, ἡ πρόθεσις, ἡ ἐκφορά, ἡ ταφή, αἱ θυσίαι ζώων, αἱ σπονδαί, οἱ ἀγῶνες.

Ὁ θρῆνος ἀποτελεῖ τὸ συνηθέστερον θέμα τοῦ εἰκονογραφικοῦ θεματολογίου τῶν λαρνάκων. Ποικίλαι στάσεις, διάταξεις καὶ ἐνδυματολογικαὶ διαφοροποιήσεις τῶν μορφῶν, κυριώτατα γυναικῶν, ὑποδηλοῦν ἐξαιρετικῶς πλουσίαν ἀνάπτυξιν τοῦ θεσμοῦ τούτου. Ἡ πρόθεσις ἀντιπροσωπεύεται σαφῶς μὲν διὰ τοῦ παραδείγματος τῆς λάρνακος ἐκ τοῦ νεκροταφείου τῆς θέσεως «Δένδρον»¹, ἐμμέσως δὲ διὰ τῶν γνωστῶν ἀπεικονίσεων ἐπὶ τῶν στενῶν πλευρῶν τῆς λάρνακος ἐκ τοῦ τάφου 22 τῆς ἀνασκαφῆς τοῦ ἔτους 1969, εἰς τὰς ὁποίας ὁ νεκρὸς τίθεται (θάπτεται) ἐντὸς τῆς λάρνακος. Τὸ θέμα τῆς ἐκφοράς δὲν λαμβάνει σαφῆ ἐκφρασιν, ὑπάρχει ὅμως ἡ γνωστὴ πάλιν ἐπὶ τῆς αὐτῆς λάρνακος τοῦ τάφου 22 παράστασις τῶν δύο ἀντωπῶν ἀρμάτων, τὰ ὁποῖα φαίνεται, τοῦλάχιστον ἀναλογικῶς πρὸς τὰ ἐπὶ τῶν γεωμετρικῶν κρατήρων καὶ ἀμφορέων τοῦ Διπύλου παριστώμενα, ὅτι μετέχουν τῆς νεκρικῆς πομπῆς ἐκφορᾶς τοῦ νεκροῦ.

Τὴν θυσίαν ζώων ὑπαινίσσεται πάλιν ἡ ἐπὶ τῆς αὐτῆς λάρνακος παράστασις τῶν αἰγοειδῶν, τὸ μέγιστον τῶν ὁποίων πλήττεται διὰ μαχαίρας ὑπὸ ἀνδρικῆς μορφῆς. Ἡ παράστασις ἐνθυμίζει τὴν ὁμηρικὴν περιγραφὴν Ψ' 30: *Πολλοὶ μὲν βόες ἄργοι ὀρέχθεον ἀμφὶ σιδήρῳ / σφαζόμενοι πολλοὶ δὲ ὄιες καὶ μηκάδες αἶγες*. Τὴν θυσίαν αἰγῶν καὶ προβάτων εἰς τοὺς τάφους ἐπιβεβαιοῦν καὶ ἀνασκαφικὰ εὐρήματα τῶν δύο νεκροταφείων τῆς Τανάγρας, ὅπου εὐρέθησαν περισσότεραι κεφαλαι αἰγῶν καὶ μία κεφαλὴ κριοῦ ἐντὸς τῶν τάφων.

Τὰς ἐπιταφίους χοάς, τὴν σπονδήν, μαρτυρεῖ εὐγλῶττως ἡ παράστασις ἐτέρας λάρνακος ἐκ τοῦ νεκροταφείου τῆς θέσεως «Δένδρον»², ἐνθα παρίσταται γυνὴ κρατοῦσα μεγάλην κύλικα, ἀφ' ἧς ἀσφαλῶς σπένδει διὰ τὸν νεκρόν. Λεῖψανα σπονδικῶν ἀγγείων (κυλίκων) καὶ λείψανα νεκρικοῦ δείπνου εὐρέθησαν εἰς τὴν ἀνασκαφὴν τοῦ νεκροταφείου. Τέλος περὶ τῶν ἀγῶνων γίνεται εἰς ἕτερον σημεῖον λόγος. Ἀλλὰ πέρα τῶν γνωστῶν εἰς τὸν Ὅμηρον ἐθίμων καὶ θεσμῶν παρίστανται εἰς τὰς λάρνακας θρησκευτικὰ σύμβολα καὶ εἰκονίζονται λατρευτικαὶ καὶ τελετουργικαὶ πράξεις καὶ ἀλληγορικαὶ ἀπεικονίσεις ἐμπλουτίζουσαι διὰ νέου ὕλικου τὸ μέγα κεφάλαιον τῆς λατρείας καὶ τῆς κρητομυκηναϊκῆς θρησκείας. Ἐν πάσῃ περιπτώσει τὸ σχηματικὸν τοῦτο περίγραμμα θὰ λάβῃ ἐν καιρῷ τὴν δέουσαν διερεύνησιν καὶ ἐρμηνείαν.

Αἱ ἀμφιλογίαι τῶν λογίων καὶ αἱ παρακινδυνευμέναι ἐρμηνεῖαι λαμβάνουν νῦν ὀριστικὴν λύσιν. Τὰ ὁμηρικὰ νεκρικὰ θέσμια εἶναι μυκηναϊκά, ἐπὶ πᾶσι δὲ αὕτῃ ἡ λατρεία τῶν νεκρῶν καὶ οἱ ἐπιτάφιοι ἀγῶνες. Ἡ τεραστία σημασία τῆς λατρείας τῶν νεκρῶν καὶ τῶν πρὸς αὐτὴν ἀμέσως ἐξηρημένων ἀγῶ-

1. ΠΑΕ 1970, σ. 34, πίν. 48α.

2. ΠΑΕ 1973, σ. 21, πίν. 10β.

νων διὰ τὴν θρησκευτικὴν καὶ πολιτιστικὴν ζωὴν τοῦ ἑλληνισμοῦ ἄρχεται ἀπὸ τῶν μυκηναϊκῶν τοῦλάχιστον χρόνων, εἶναι δὲ καὶ τὸ συμπέρασμα τοῦτο καρπὸς τῆς ἐρεύνης τῶν ἀνεκτιμῆτων θησαυρῶν τῆς Τανάγρας. Οὐδαμῶθεν ἐξ ὧσων γνωρίζω ὑπεστηρίζετο ὅτι τὰ ὁμηρικὰ «ἄθλα ἐπὶ Πατρόκλῳ» ἀνῆγον τὴν ἀρχὴν των εἰς τοὺς μυκηναϊκοὺς χρόνους, τοῦναντίον ἀνεζητεῖτο ἡ καταβολὴ των εἰς τοὺς γεωμετρικοὺς χρόνους, εἰς περίοδον ἀναβιώσεως τῆς προγονολατρείας ἢ καὶ ἐξ ὑπαρχῆς ἀπονομῆς τῶν τιμῶν εἰς τοὺς ἡρωικοὺς προγόνους ἐπ' εὐκαιρίᾳ ἀνακαλύψεως τῶν τάφων των, εἰς περίοδον γενικωτέρας ἀναβιώσεως τοῦ μύθου, μὲ τὴν ὁποίαν συνέπιπτε καὶ ἡ συγγραφὴ τῶν ὁμηρικῶν ἐπῶν. Αἱ ἐπιφυλάξεις διὰ τὴν ἀρχαιότητα τῶν ἐπιταφίων κυρίως ἀγώνων, ἀφοῦ διὰ τὴν περίπτωσιν τῆς λατρείας τῶν νεκρῶν ὑπῆρχον ἤδη πλείονες ἐνδείξεις (πρβ. σαρχοφάγον Ἀγίας Τριάδος) αἱρονται νῦν κατὰ τρόπον ἀσφαλῆ. Τὴν πρώτην ἐνδειξιν παρέχει ἡ λαμπρὰ λάρναξ τοῦ τάφου 22 τῆς ἀνασκαφῆς τοῦ ἔτους 1969¹. Εἰς τὴν κάτω ζωφόρον τῆς μιᾶς τῶν μακρῶν πλευρῶν τῆς λάρνακος ταύτης παρίστανται ἀνωπὰ δύο ἄρματα, μεταξὺ τῶν ὁποίων δύο ἄνδρες μονόμαχοῦν διὰ ξιφῶν.

Δὲν ἐπιθυμῶ νὰ ὑπεισέλθω ἐντεῦθεν εἰς λεπτομερεῆ σχολιασμόν τῆς παραστάσεως ἐπιφυλασσόμενος νὰ πράξω τοῦτο εἰς τὴν προσεχῇ, ὡς ἐλπίζω, ὀριστικὴν δημοσίευσιν τῶν λαρνάκων.

Μολονότι ἡ κεντρικὴ σκηνὴ φαίνεται νὰ ἐνθυμῆται τὸ ὁμηρικὸν ἔθος τῆς μονομαχίας ἐν πεδίῳ τῶν ἡρώων, τὰ ἄρματα ἐφ' ὧν ἐπιβαίνουν τρεῖς μορφαὶ δὲν φαίνεται ὅτι συνδέονται μὲ τὸ θέμα τῆς κεντρικῆς εἰκόνας. Κατ' ἀκολουθίαν παριστώμενα ἐπὶ τῆς λάρνακος θεωροῦνται συμμετέχοντα εἰς δημοτελεῖν τινα πρὸς τιμὴν τοῦ νεκροῦ ἐκδήλωσιν. Ἀσφαλέστερα ἐν τούτοις στοιχεῖα παρέσχεν ἡ ἔρευνα τοῦ λαμπροῦ μνημειακοῦ χώρου τοῦ Μεγάλου Καστελλίου Θηβῶν. Ἐνταῦθα ἀπεκαλύφθη περὶ τὸν λόφον λαξευτὴ ὁδὸς μήκους 400 μ. Ἡ ὁδὸς ἔχει σκαφῇ εἰς τὸν βράχον, μετρεῖ δὲ πλάτος 6 περίπου μ. καὶ εἰς τὰ βαθύτερα σημεῖα τῆς ἡ ὁδὸς μετρεῖ περίπου 4 μέτρα. Εἰς τὸ πρόσθιον τμήμα τοῦ λόφου καὶ δυτικώτερον τοῦ μεγάλου τάφου τοῦ γνωστοῦ ὡς «Οἰδίποδος παίδων μνήματα» διετηρήθη πλὴν τῆς ὁδοῦ καὶ ταπεινὸν τμήμα τοῦ βράχου τοῦ λόφου, τὸ ὁποῖον διατηρεῖ πρὸς τὴν ἐξωτερικὴν, τὴν βορείαν, πλευράν του βαθυμίδας τινὰς ἐδωλίων προοριζομένας διὰ τοὺς θεωμένους τοὺς τελουμένους ἐκεῖ ἀγῶνας κατὰ τὴν ρητὴν μαρτυρίαν τοῦ Ὀμήρου Ψ' 579 - 580 ὅς ποτε Θήβασδε ἦλθεν δεδουπότος Οἰδιπόδοι / ἐς τάφον, ἔνθα δὴ πάντας ἐνίκα Καμείοντας.

Οὕτω καὶ τὰ γνωστὰ θαυράσματα δίνων τοῦ ἀγγειογράφου Σοφίλου, τὰ ὁποῖα παριστοῦν τοὺς ἥρωας θεωμένους τὰ «ἐπὶ Πατρόκλῳ ἄθλα», ἔχουν τὸ

1. AAA III, 1970, σ. 197 εἰκ. 17.

πρότυπὸν τῶν εἰς τὴν παροῦσαν ταφικὴν κατασκευὴν τῶν Θηβῶν. Ἡ ὁδὸς καὶ αἱ πρὸς αὐτὴν συναρτώμεναι λοιπαὶ κατασκευαὶ εἶναι ἀσφαλῶς μυκηναϊκῶν χρόνων. Τοῦτο ἀποδεικνύεται βασίμως καὶ ἀπὸ τὴν γενικωτέραν οἰκονομίαν καὶ λειτουργικὴν σχέσιν, ἣν ἔχει ἡ ὁδὸς πρὸς τοὺς μυκηναϊκοὺς τάφους τοῦ λόφου, ἀλλὰ καὶ ἀπὸ κινητὰ εὐρήματα προσδιορίζοντα τὰ χρονικὰ ὅρια κατασκευῆς τῶν καινοφανῶν αὐτῶν ταφικῶν κατασκευῶν.

Ἐξ ὧσων γνωρίζω αἱ κατασκευαὶ αὐταὶ δὲν εἶναι μόνον μοναδικαὶ καθ' ἑαυτάς, ἀλλὰ καὶ αἱ πρῶται αἱ ὁποῖαι βεβαιοῦν καὶ τεκμηριοῦν τὴν διεξαγωγὴν ταφικῶν ἀγώνων εἰς τὴν μυκηναϊκὴν περίοδον.

Ἡ δημοτικότης τῶν ἐπιταφίων ἀγώνων μετεβιβάσθη εἰς τὸν ἑλληνικὸν ἱστορικὸν βίον καὶ ὠδήγησεν εἰς τὴν καθιέρωσιν τῶν μεγάλων πανελληνίων ἀγώνων, οἱ ὁποῖοι, καίτοι προσέλαβον διάφορον χαρακτῆρα, εἶχον ἀπαραγνώριστως τὴν ἀρχὴν τῶν εἰς τοὺς ἐπιταφίους ἀγῶνας τοὺς ἐγκαινιασθέντας ἤδη εἰς τὴν μυκηναϊκὴν, εἰ μὴ καὶ εἰς ἔτι παλαιότεραν περίοδον. Τὴν δημοτικότητα τῶν σχετικῶν ἐθιμικῶν καὶ τελετουργικῶν διαδικασιῶν ἐπικυροῦν αἱ γραπτὰ λάρνακες τῆς Τανάγρας, εἰς τὰς ὁποίας πάλιν κωδικοποιοῦνται οὐ μόνον τὰ θέσμια περὶ τὸν νεκρόν, ἀλλὰ ἐκφράζεται εὐγλώττως ἡ μέθεξις τῆς ὅλης κοινότητος εἰς αὐτά.

Ἐπαγγελματῖαι θρηνωδοί, ἄνδρες ἐν ἐπισήμῳ ἐμφανίσει, γυναῖκες θεώμεναι τὰ δρώμενα ὅπισθεν παραθύρων δίδουν τὸ μέτρον συμμετοχῆς τῆς κοινότητος εἰς τὰ τελούμενα ἐπὶ τοῖς νεκροῖς.

Ἀκριβῶς δὲ τὰ δρώμενα ἐπὶ τῷ νεκρῷ ἢ τῷ τάφῳ ἀποτελοῦν τὴν ἀπαρχὴν τοῦ δράματος, τὸ ὁποῖον ἐπίσης ἐξευλίχθη βραδύτερον εἰς θεσπέσιον ἄθλημα τοῦ ἑλληνικοῦ πνεύματος. Αἱ παραστάσεις τῶν λάρνακων διαφωτίζουν κατὰ τρόπον ἀποκαλυπτικὸν καὶ τὸ σπουδαῖον τοῦτο ζήτημα. Πέρα τοῦ κατὰ περίπτωσιν δρωμένου ὑπάρχει ἐνταῦθα ὀρχησις καὶ ἄσμα. Τὸ δρώμενον συνιστᾷ τὴν ἐθιμικὴν τελετουργίαν — τὸ γέρας θανόντων — ἢ ὀρχησις τοῦ χοροῦ ἢ τῶν χορῶν καὶ ὁ γόος συμπληροῦν ἐκφραστικῶς τὴν θεσμικὴν πρᾶξιν. Ὁ θρῆνος — ὁ ἔλεγος — περιλαμβάνει κατὰ τὴν ὁμηρικὴν ἐρμηνείαν γόον καὶ ἔπαινον διὰ τὸν νεκρόν. Ὁ γόος εἶναι τὸ ἐνορχηστρωτικὸν μέλος, ὁ ἔπαινος ἡ διαλογικὴ καὶ διαλεκτικὴ συζυγία τῶν ἡμιχορίων. Πάντα ταῦτα εἰκονογραφοῦνται πλουσίως εἰς τὰς λάρνακας. Αἱ παραστάσεις γυναικείου χοροῦ εἶναι συνηθέσταται. Ὑπάρχουν ἐπίσης καὶ ἡμιχόρια, ὡς δεικνύουν περισσότερα παραδείγματα. Τμῆμα τοῦ χοροῦ παρίσταται ἐπὶ τῆς μιᾶς πλευρᾶς τῆς λάρνακος, ἐνῶ ὁ λοιπὸς εἰκονογραφεῖται ἐπὶ τῆς ἐτέρας. Εἰς τὴν σπουδαίαν λάρνακα τοῦ τάφου 22 τῆς ἀνασκαφῆς 1969 ὁ χορὸς περιλαμβάνει δεκατρεῖς γυναικείας μορφὰς ὀρχουμένας ἐν θρήνῳ πρὸς τὰ δεξιὰ. Αἱ θρηνήτριαι παρίστανται ἐναλλάξ διὰ μέλανος καὶ ἐρυθροῦ, μετὰ τὴν δεκάτην ὅμως μορφήν ἀπ' ἀριστερῶν ἡ ἐνδεκάτη εἶναι ὁμοιόχρωμος πρὸς τὴν προηγούμενην. Ἡ διαφοροποίησις δὲν εἶναι ἀσφαλῶς τυχαία. Ὁ ζωγράφος ἐπισημαίνει ἐνταῦθα

τὸ πέρας τοῦ ἡμιχορίου ἐκ δέκα γυναικῶν καὶ προαναγγέλλει τὴν ἀρχὴν τοῦ ἑτέρου ἡμιχορίου, χωρῶν δι' ἐναλλακτικῆς πάλιν χρωματικῆς διαφοροποιήσεως εἰς ἀνάπτυξιν αὐτοῦ. Εἰς ἄλλας παραστάσεις τοῦ χοροῦ τῶν γυναικῶν προσεξάρχει θρηνηδὸς ἀντιθέτου φορᾶς πρὸς τὸν χορὸν καὶ χειρονομοῦσα χαρακτηριστικῶς οἶονεὶ κατευθύνουσα τὴν τε ὄρχησιν καὶ τὸν θρῆνον. Γενικῶς οὐδὲν ἐλλεῖπει διὰ νὰ ἐπιβεβαιώσῃ τὴν γένεσιν ἀλλὰ καὶ ἀνάπτυξιν τοῦ δράματος ὡς ἐθιμικῆς π ρ ᾶ ξ ε ω ς, ἔτι δὲ μᾶλλον ὡς φιλολογικοῦ εἵδους εἰς τὴν μυκηναϊκὴν ἤδη περίοδον. Πρὸς τὸν τελευταῖον ἰσχυρισμὸν ἐπικουρεῖ τὸ ἔπος, ἀπὸ τοῦ ὁποίου ἀντλῶ ὠρισμένα χαρακτηριστικὰ δείγματα. Εἰς τὸ Ψ' ὁ Ἀχιλλεὺς προσεξάρχει τοῦ θρήνου διὰ τὸν νεκρὸν τοῦ Πατρόκλου. Ψ' 17-18 τοῖσι δὲ Πηλεΐδης ἀδινοῦ ἐξῆρχε γόοιο / χεῖρας ἐπ' ἀνδροφόνους θέμενος στήθεσιν ἐταίρου, Ω 723-4 τῆσιν δ' Ἀνδρομάχη λευκώλενος ἦρχε γόοιο / Ἐκτορος ἀνδροφόνιο κάρη κατὰ χερσὶν ἔχουσα. Ω 747-8 τῆσιν δ' αὖθ' Ἐκάβη ἀδινοῦ ἐξῆρχε γόοιο. Σ 50-51 τῶν δὲ καὶ ἀργύφεον πλῆτο σπέος· αἱ δ' ἅμα πᾶσαι στήθεα πεπλήγοντο, Θέτις δ' ἐξῆρχε γόοιο [ἐκ τοῦ θρήνου τῶν Νηρηίδων διὰ τὸν νεκρὸν τοῦ Πατρόκλου].

Τὸν νεκρὸν τοῦ Ἀχιλλέως θρηνεῖ ὁ χορὸς τῶν Μουσῶν: Μοῦσαι δ' ἐννέα πᾶσαι ἀμειβόμεναι ἐπὶ καλῇ θρῆνον (ω 60).

Τέλος εἰς τὴν ταφὴν τοῦ Ἀχιλλέως ὑπάρχει καὶ χορὸς ἀνδρῶν, οἱ ὅποιοι μὲ τοὺς τέκτονas, τοὺς μάντεις, τοὺς κήρυκας καὶ τοὺς ἱατροὺς ἀποτελοῦν τοὺς δημιουργούς.

Τοσοῦτον πολῦτιμα λοιπὸν καὶ κεφαλαιώδη ζητήματα τοῦ ἐλληνικοῦ πολιτιστικοῦ βίου διαφωτίζει ἡ καὶ ἐπιλύει ὁ εἰκονογραφικὸς θησαυρὸς τῶν σαρκοφάγων τῆς Τανάγρας, ἐνῶ ἀφήνει ἀπέραντον πεδῖον ἐρεῦνης τῶν ἐθιμικῶν πράξεων, τῶν πραγματολογικῶν στοιχείων, τῶν θρησκευτικῶν δοξασιῶν καὶ τῶν ἀσαφῶν φιλολογικῶν παραδόσεων ἐν σχέσει πρὸς τὰ εἰκονογραφηθέντα συναφῇ εἰς τὰς λάρνακας. Ἡ μελέτη τῶν ζητημάτων τούτων, τὰ ὁποῖα προσωρινῶς καὶ ἐν κεφαλαίῳ μόνον ἐπισημαίνονται ἐνταῦθα, θὰ γίνῃ προσεχῶς ὑπὸ τοῦ ὑπογραφομένου ἐν τῇ πλαίσιῳ τῆς ὀριστικῆς δημοσιεύσεως τῆς ἀνασκαφῆς τῆς μυκηναϊκῆς Τανάγρας. Ἀξίζει ὅμως πρὸς συμπλήρωσιν τῆς παρουσίας, ἔστω καὶ προσωρινῆς εἰκόνας, νὰ διερωτηθῶμεν πόθεν προέκυψεν ὁ ἐκπληκτικὸς οὗτος εἰκονογραφικὸς κύκλος ἐν ᾗ πληρότητι ἐκφράζεται εἰς τὰς λάρνακας τῆς ὑστερομυκηναϊκῆς Τανάγρας. Ὡς ἔγραψα καὶ παλαιότερον, ἐνῶ ἡ ἐν χρόνῳ ἐμφάνισις τῶν λαρνάκων ἐξακολουθεῖ νὰ παραμένῃ ἀνερμήνευτος καὶ σχεδὸν αἰφνιδία ἐν τῇ μυκηναϊκῇ Τανάγρα, αἱ εἰκονογραφικαὶ παραστάσεις βεβαιοῦν καὶ ἐκφράζουν μακράκιον θρησκευτικὸν καὶ ἐθιμικὸν βίον. Ἡ μυκηναϊκὴ Τάναγρα συμφώνως πρὸς τὰς ἐνδείξεις τῶν ἀνασκαφικῶν δεδομένων ἀρχίζει κατὰ τὴν ΓΕ ΠΙΑ1 περίοδον, αἱτοὶ δὲν προέκυψεν εἰσέτι ἀσφαλῆς ἐνδείξεις ὅτι τὸ ἔθος καταθέσεως ἐντὸς πηλίνων λαρνάκων ἀρχίζει ἀπὸ τῆς περιόδου ταύτης. Τοῦτο ἴσως εἶναι πρόσθετος ἐνδείξις ὅτι αἱ παραστάσεις τῶν

λαρνάκων δὲν ἐξαρτῶνται ἀπὸ τὴν ἐν χρόνῳ ἐμφάνισιν τῶν μνημείων τούτων, οὔτε βεβαίως εἰς τὰς λάρνακας ἐδοκίμασαν τὸ πρῶτον οἱ Ταναγραῖοι ζωγράφοι τὰς ἐπιτεύξεις τοῦ χρωστῆρος των.

Ὅταν ἐμφανίζονται αἱ γραπτὰς λάρνακες τῆς Τανάγρας, ὁ ἐθιμικός καὶ τελετουργικός κύκλος τῶν παραστάσεων εἶναι ἤδη κωδικοποιημένος, αἱ δὲ εἰκονογραφικαὶ παραλλαγαὶ καὶ αἱ τεχνοτροπικαὶ διαφοραὶ δὲν ὑποδηλοῦν ἀναζητήσεις τῶν ζωγράφων ἢ διεύρυνσιν τῶν θεματολογικῶν προτύπων. Τούτου δοθέντος αἱ λάρνακες ἀποτυπώνουν τὴν ζῶσαν θρησκευτικὴν πίστιν καὶ τὴν ἐν λειτουργίᾳ ἐθιμικὴν πράξιν, ἡ ὁποία διὰ μακρῶν χρόνων βεβαίως ἀνῆχθη εἰς τύπον λειτουργικὸν καὶ εἰκονογραφικόν. Πόσον μακρὰν ἄγονται αἱ ἐθιμοτυπία αὗται δὲν εἶναι εὐκόλῳ νὰ διακριθῶν, τοῦλάχιστον εἰς τὴν παροῦσαν ἐκθεσιν, εἶναι ὅμως προφανὲς ἡ κοινὴ γλῶσσα τῆς κρητομυκηναϊκῆς παραδόσεως, ἐκφραζομένης διὰ συμβόλων καὶ πράξεων οἰκείων εἰς τὸν προμνησθέντα πολιτιστικὸν καὶ ἱστορικὸν κύκλον. Δὲν εἶναι ὅμως παντάπασιν ἄτοπον νὰ ἐπισημάνωμεν ἐνταῦθα μίαν ἔντονον καὶ ἐκδηλον ἐλλαδικὴν τοῦ εἰδολογικοῦ περιεχομένου τῶν μυκηναϊκῶν νεκροταφείων τῆς Τανάγρας, ἔτι πλέον δὲ καὶ αὐτῶν τῶν εἰκονιστικῶν παραστάσεων ἐπὶ τῶν γραπτῶν λαρνάκων. Ἐξ ἀπόψεως ἱστορικῆς τὸ πρᾶγμα εἶναι κατ' ἀρχὴν εὐεξήγητον διὰ τὰς σαρκοφάγους τῆς Τανάγρας. Ἡ μινωικὴ καλλιτεχνικὴ καὶ θρησκευτικὴ παράδοσις εὐρίσκει ἐν παρακμῇ κατὰ τὴν παροῦσαν περίοδον δὲν εἶναι νοητὸν ὅτι ἐπῆρέασεν ἀμέσως τὴν εἰκονογράφειαν τῶν ταναγραϊκῶν λαρνάκων. Περὶ τῆς ἐμμέσως ἀσκηθείσης ἐπιδράσεως ἔγινεν ἤδη ἀνωτέρω λόγος. Πέραν αὐτῆς ὅμως καὶ ἀνεξαρτήτως αὐτῆς ὁ γηγενὲς ἐλλαδικὸς πολιτιστικὸς κύκλος φαίνεται ἐν οἴκῳ εἰς τὰς γραπτὰς λάρνακας τῆς Τανάγρας. Τοῦτο ἐνισχύεται ἐκ λόγων τεχνοτροπικῶν, ἀλλὰ καὶ ἐκ τῆς φιλολογικῆς παραδόσεως, τὴν ὁποίαν διασφύζει τὸ ἔπος. Ἡ φιλολογικὴ παράδοσις ἐπικουρεῖ μὲν τὴν σειρὰν τῆς τὰς ἐρμηνευτικὰς μας ἐκτιμήσεις, καθ' ὃν τρόπον αἱ εἰκονιστικαὶ παραστάσεις τῶν λαρνάκων βοηθοῦν εἰς τὴν ἐρμηνείαν τῶν ἀναφορῶν τοῦ ἔπους. Τὸ ἔπος εἶναι βεβαίως καρπὸς μακραίωνος ἱστορικοῦ καὶ πολιτιστικοῦ βίου, ὡς ὑπεθέσαμεν καὶ διὰ τὰς παραστάσεις ἐπὶ τῶν λαρνάκων, ὡς δὲ τὸ ἔπος καίτοι συντεθὲν ἐν τῇ ὀγδόῃ π.Χ. ἑκατονταετηρίδι ἐνσωματώνει καὶ διατηρεῖ στοιχεῖα μακροῦ καὶ ἀπωτάτου παρελθόντος, οὕτω καὶ αἱ παραστάσεις τῶν λαρνάκων, καίτοι γραφεῖσαι κατὰ τὴν δεκάτην τρίτην ἑκατονταετηρίδα π.Χ., κωδικοποιοῦν ἐθιμικὰ καὶ θρησκευτικὰ στοιχεῖα ἀπωτέρου παρελθόντος, βιοῦντα βεβαίως ἐν ἀδιασπᾶστῳ ἱστορικῷ καὶ ἐθνικῷ βίῳ μέχρι τῆς εἰκονογραφησεώς των. Κατ' ἀναλογία τὸ ἔπος συντηρεῖ μὲν μέσῳ τοῦ μέτρου, τοῦ ποιητικοῦ, καὶ τῶν παγίων ἐκφράσεων (formulaic expressions), πρὸ πάντων δὲ τοῦ παραδοσιακοῦ ἐπιθέτου, ὡς ἐν ἀσφαλεῖ κιβωτῷ τὴν μακρὰν ἐλληνικὴν παράδοσιν, συμπληροῦ ὅμως ταύτην διὰ τῆς ζώσης καὶ δρώσης ἱστορικότητος τοῦ ἐλληνικοῦ

βίου. Ἡ συναλληλία τῶν δύο τούτων ἐκφράσεων τοῦ ἑλληνικοῦ πνεύματος εἶναι ἀξιοσημείωτος καὶ λίαν διδακτική, ἐπιτρέπεται δὲ νὰ συναγάγωμεν ὅτι τὰ δύο αὐτὰ προϊόντα τοῦ ἑλληνικοῦ ἱστορικοῦ βίου ἀνεπτύχθησαν παραλλήλως καὶ ἀπετύπωσαν τὴν παράδοσιν τοῦ ἑλλαδικοῦ πρὸ πάντων χώρου καὶ τῶν κατοίκων του.

Ὡς πρὸς τὸ ἔπος, τοῦτο φαίνεται νὰ ἰσχύη κυρίως διὰ τὴν Ἰλιάδα, ἡ ὁποία ἐκφράζει πρὸ πάντων τὸν ἥρωικὸν βίον τοῦ μεσογειακοῦ ἑλλαδικοῦ χώρου, ἐνῷ ἡ Ὀδύσσεια φαίνεται νὰ ἀποτελῇ τὸ νησιωτικὸν ἔπος τοῦ Ἑλληνισμοῦ. Ἡ Τάναγρὰ τῶν ἱστορικῶν χρόνων εἶναι βεβαίως μεσόγειος περιοχὴ, ἡ δὲ μυκηναϊκὴ Τάναγρὰ, ἀνασκαπτομένη ἀπὸ ἐτῶν, ἰδρῦθη μακρὰν τῆς θαλάσσης καὶ τῆς κοιλάδος ἐπὶ τῶν κλιτύων τῶν βουνῶν. Οἱ λόγοι οὗτοι φαίνεται νὰ συνδέωνται πρὸς ἀποφυγὴν κινδύνων αἰφνιδίων ἐπιδρομῶν ἀπὸ θαλάσσης (τοῦ Δηλίου) καὶ ὀχλήσεων ἀπὸ τὰ ἔλη τῆς περιοχῆς τῆς κοιλάδος. Τὴν ἐλώδη Βοιωτίαν σκιαγραφεῖ θαυμασίως ὁ Στράβων μετὰ ἀρκετοὺς αἰῶνας, εἶναι δὲ χαρακτηριστικὸν ὅτι δύο οἰκισμοὶ συνώνυμοι, ὁ Ἑλεὼν καὶ τὸ Εἰλέσιον, τῶν ὁποίων ὁ δεῦτερος πιθανολογεῖται ὡς ὀνοματοθεσία τῆς μυκηναϊκῆς Τανάγρας, εὐρίσκονται εἰς τὴν ὁμορον περιοχὴν¹.

Ἀνεξαρτήτως πάντως τῶν ἐκτεθέντων λόγων γεγονὸς παραμένει ὅτι ἡ Τάναγρὰ εἶναι μεσόγειος οἰκισμός, στοιχεῖον ἱκανὸν νὰ προσδώσῃ εἰς αὐτὴν τὸν χαρακτῆρα ἐκείνου, τὸν ὁποῖον ἀπεδώσαμεν εἰς τὰ προϊόντα τῶν κατοίκων της. Ὑπάρχει βεβαίως ἡ περίπτωσις τῆς μινωικῆς Κρήτης, ἡ ὁποία δὲν δύναται νὰ παροραθῇ ἐν ὅψει τῆς εὐρυτάτης ἐκεῖ χρήσεως πηλίνων, γραπτῶν καὶ μὴ, λαρνάκων διὰ ταφικοὺς σκοποὺς. Εἰς τὴν Κρήτην ἡ συνήθεια ταφῆς ἐντὸς λαρνάκων προηγεῖται πολὺ τῆς ἐμφανίσεώς των εἰς τὴν Τάναγρὰν καὶ τοῦτο βεβαίως ἐνισχύει ἐπίδρασιν ἀσκηθεῖσαν ἐκεῖθεν εἰς τὴν βοιωτικὴν κώμην. Αἱ κατασκευαστικαὶ καὶ μορφολογικαὶ λεπτομέρειαι τῶν λαρνάκων εἶναι καὶ εἰς τὰς δύο περιοχὰς κοιναί, ἡ διαφορὰ ἔγκειται εἰς τὸν εἰκονογραφικὸν κύκλον τῶν λαρνάκων τῆς Τανάγρας, ἐν ἀντιθέσει πρὸς τὸν συνήθη διακοσμητικὸν τῶν λαρνάκων ἐκ Κρήτης, ὡς ἐπίσης καὶ εἰς τὰ τεχνοτροπικὰ χαρακτηριστικὰ ἐκατέρας ὁμάδος. Φαίνεται ὅμως ὅτι τὸν εἰκονογραφικὸν κύκλον τῶν λαρνάκων τῆς Τανάγρας, τὸν πολυσήμαντον διὰ τὰς παραστάσεις, τὰς ὁποίας ἐσκιαγράφησα ἀνωτέρω, εἰσάγει ἡ λάρναξ τῆς Ἀγίας Τριάδος, ἡ ὁποία ἐν τούτοις ἔμεινε σχεδὸν ἄνευ συνεχείας εἰς τὸν τόπον κατασκευῆς της. Τὴν διακοπτομένην παράδοσιν εἰς τὴν Κρήτην, ἴσως περιπτωσιακῇ, συνεχίζουν λαμπρῶς αἱ

1. Πρβ. ΣΤΡΑΒ. ΙΧ, 406· Πλαταιὰς γὰρ ἀπὸ τῆς πλάτης τῶν κοπῶν εἰρησθαι πιθανὸν καὶ Πλαταιὰς τοὺς ἀπὸ κοπηλασίας ζῶντας, ἀλλὰ νῦν, ἄπωθεν τῆς λίμνης οἰκοῦντες, οὐκ ἂν προσαγορεύοντο ἐτόμως. "Ελος τε καὶ Ἑλεὼν καὶ Εἰλέσιον ἐκλήθη διὰ τὸ ἐπὶ τοῖς ἔλεσιν ἰδρῦσθαι.

λάρνακες τῆς Τανάγρας. Ἡ χρονικὴ ἀπόστασις μεταξὺ τῆς λάρνακος τῆς Ἀγίας Τριάδος καὶ τῶν λαρνάκων τῆς Τανάγρας, εἶναι σχετικῶς μικρά, αὐτὴν τὴν στιγμὴν δύναμαι νὰ τὴν ὑπολογίσω εἰς δύο ἢ τρεῖς γενεάς. Ἡ συγγένεια, ἡ εἰκονογραφικὴ, τηρουμένων τῶν ἀναλογιῶν χρονικῆς ἀποστάσεως καὶ ἀναλόγου τεχνοτροπικῆς ἐκφράσεως, εἶναι ἐντυπωσιακὴ. Ἰδιαιτέρως μεταξὺ τῆς λάρνακος ἐκ Κρήτης καὶ ἐκείνης τοῦ τάφου 22 ἐκ Τανάγρας ὑπάρχουν τόσαι ὁμοιότητες καὶ «ἐκλεκτικαὶ συγγένειαι», ὥστε τὰ δύο αὐτὰ μνημεῖα νὰ δικαιολογοῦν, εἰ μὴ τι ἄλλο, τὴν κοινὴν κοιτίδα ἀφ' ἧς ἀπέρρευσαν, ἐὰν ὄχι καὶ τοὺς αὐτοὺς φορεῖς εἰς τὴν ἐκτέλεσίν των. Δυνάμεθα λοιπὸν νὰ ὑποστηρίξωμεν μίαν ἄφιξιν Κρητῶν εἰς τὴν Τάναγρον, οἱ ὅποιοι μετέφεραν ἐκεῖ τὸ ἔθος τοῦτο; Καὶ ἂν τοῦτο συμβαίνει, πότε ἐγένεν ἡ ἄφιξις ἐκείνη; Τὸ νεκροταφεῖον τῆς θέσεως «Γέφυρα», τὸ ὅποῖον ἔδωκε πολυαριθμούς καὶ ἀξιολόγους γραπτὰς λάρνακας, φαίνεται νὰ ἰδρύεται τὸ πρῶτον κατὰ τὴν ἀρχὴν τῆς ΥΕ ΠΒ1 περιόδου, ἀνάλογον δὲ εἰκόνα, ὡς πρὸς τὴν ἐμφάνισιν τῶν λαρνάκων φαίνεται νὰ παρέχη καὶ τὸ ἕτερον νεκροταφεῖον. Τὸ ὅριον τοῦτο φαίνεται νὰ δηλοῖ τὸν πιθανὸν χρόνον τοῦ ἐποικισμοῦ τῆς περιοχῆς. Ἡδὴ ἡ παρουσία εἰκονογραφικῶν θεμάτων, οἰκειότερων εἰς τὴν μινωικὴν ἀτμόσφαιραν, λ.χ. ταυροκαθάψια, ἱερὸν κορυφῆς, διπλοῦ πελέκεις γραπτοί, ἐν μικρὸν γυναικεῖον εἰδῶλιον τοῦ τύπου τῶν γνωστῶν ἐκ Γάζι καὶ τινα ἄλλα ὄχι τοσοῦτον ἐμφανῆ θέματα προσανατολίζουν πρὸς τὴν Κρήτην. Θὰ ἡδυνάτο τις περαιτέρω νὰ τονίσῃ τὸν καλλιτεχνικὸν καὶ θρησκευτικὸν συγκρητισμὸν τῶν δύο κέντρων, τοῦ μινωικοῦ καὶ τοῦ ἑλλαδικοῦ, ὁ ὅποῖος διὰ τὴν συγκεκριμένην περίοδον ἔχει πλέον λάβει παγίαν ἐκφρασιν εἰς τρόπον, ὥστε νὰ καθίσταται δυσχερὴς ἡ διάκρισις τοῦ μινωικοῦ ἀπὸ τοῦ ἑλλαδικόν. Τοῦτο ἐνισχύεται περαιτέρω ἐξ ἱστορικῶν περιστατικῶν. Ἡ μινωικὴ Κρήτη ἀπὸ τῶν ἀρχῶν τῆς 14ης ἑκατονταετηρίδος π.Χ. τελεῖ ὑπὸ μυκηναϊκὴν κατοχὴν ἢ ἐπιρροήν, συνεπῶς ἐὰν ὑποθέσωμεν μίαν κίνησιν Κρητῶν πρὸς τὴν Τάναγρον μετὰ τὸ ἀνωτέρω χρονικὸν ὅριον δὲν εἶναι ἀναγκαῖον νὰ ἀναζητήσωμεν ἀπαραιτήτως ἐπέισακτα στοιχεῖα γνησίως μινωικὰ εἰς τὴν μυκηναϊκὴν Τάναγρον.

Ἀνεξαρτήτως τῶν λόγων, οἱ ὅποιοι ὑπηγόρευσαν τὴν πιθανολογουμένην μετακίνησιν Μινωιτῶν εἰς Τάναγρον, οἱ ἑποικοὶ ἠσθάνοντο ἀσφαλῶς εἰς τὴν νέαν των πατρίδα, ὡς συνεχιστὰι μιᾶς κοινῆς πολιτιστικῆς κληρονομίας. Τοιοῦτοτρόπως ἡ 13η ἑκατονταετηρίς π.Χ. προκύπτει ὡς ἡ πρώτη βεβαία ἐνοποίησις πολιτιστικῆς, ἀλλὰ καὶ πολιτικῆς τοῦ συνόλου ἑλληνικοῦ χώρου, ἐν τῷ πλαισίῳ δὲ τούτῳ καθίσταται νοητὴ ἡ ἀκώλυτος καὶ ἀβίαστος πρόσμιξις τῶν πολιτιστικῶν στοιχείων, τὰ ὅποια παλαιότερον προσδιώριζον τὰς ἐπιδόσεις τῶν ἐπὶ μέρους γεωγραφικῶν διαμερισμάτων τοῦ ἑλληνικοῦ χώρου. Ὡς συμβαίνει εἰς ἀναλόγους πολιτικὰς περιστάσεις, οὕτω καὶ ἐν τῇ παρουσίᾳ, ἡ ἐπιβληθεῖσα Pax Mycenaea ἐδημιούργησε τὰς προϋποθέσεις ἐνὸς χαρίεντος,

ὅσον καὶ περιπλόκου συγκρητισμοῦ, ὁ ὁποῖος ὡς εἰς πᾶσαν περίπτωσιν, ἀποτελεῖ τὴν ἀπαρχὴν τῆς καλλιτεχνικῆς ὑποχωρήσεως.

Ἐν τῷ πλαισίῳ τούτῳ ἐξηγεῖται καὶ τὸ χαρακτηριστικὸν ἐκεῖνο, τὸ ὁποῖον ὠνομάσαμεν ἑλλαδικότητα καὶ ἡ πιθανὴ ἀναγωγὴ τοῦ ἐθίμου ταφῆς ἐντὸς λαρνακῶν εἰς τὴν μινωικὴν Κρήτην. Τὰ εἰδικώτερα ἱστορικὰ περιστατικὰ μιᾶς ἐγκαταστάσεως Κρητῶν εἰς Τάναγραν μᾶς διαφεύγουν, ἐλπίζω ὅμως ὅτι περαιτέρω μελέτῃ τοῦ ζητήματος μέλλει νὰ ἀποκαλύψῃ ἀνυπόπτους πτυχὰς τοῦ θέματος. Τὸ πρόβλημα τοῦτο συνδέεται κατ' ἀρχὴν πρὸς τὸν ὀρισμὸν τοῦ ὀνόματος τῆς μυκηναϊκῆς κώμης, ἡ ὁποία ἀνασκάπτεται εἰς τὴν περιοχὴν τῆς Τανάγρας. Ποία ἀπὸ τὰς πολλὰς πόλεις τοῦ Ὀμηρικοῦ Καταλόγου δύναται νὰ ταυτισθῇ πρὸς τὸ ἀνασκαπτόμενον μυκηναϊκὸν κέντρον τῆς Τανάγρας; Ὁ χαρακτηρισμὸς «μυκηναϊκὸν κέντρον» φαίνεται καλῶς δικαιολογούμενος καὶ ἔνεκα τῆς γεωγραφικῆς σπουδαιότητος τοῦ χώρου καὶ λόγῳ τῶν σημαντικῶν εὐρημάτων τῆς ἐρεῦνης αὐτοῦ. Ἡ Ταναγραϊκὴ ἀπετέλεσεν ἀείποτε σημαντικὸν γεωγραφικὸν κέντρον τῆς Βοιωτίας, τὸ ὁποῖον διετήρησε τὴν πολιτιστικὴν καὶ πολιτικὴν ἀνεξαρτησίαν του ἀπὸ τῶν Θηβῶν. Ἡ Τάναγρα ἢ τε ἱστορικὴ καί, ὡς φαίνεται, καὶ ἡ προϊστορικὴ πόλις, ἀπετέλεσε τὸ κέντρον τῶν κωμῶν καὶ οἰκισμῶν ὀλοκλήρου τῆς χερσονήσου. Οἱ οἰκισμοὶ οὗτοι ἀπεκάλυψαν παλαιότερον ἢ ἐσχάτως ἐνδιαφέροντα μυκηναϊκὰ λείψανα ἢ ἐνδείξεις. Μυκηναϊκοὶ τάφοι καὶ ἐπιφανειακὰ εὐρήματα ἐνετοπίσθησαν ἢ ἐσυλήθησαν εἰς τὰς ἀκολούθους θέσεις: Ἀρμα, Μυκαλησσόν, Δράμεσι (Ὑρία), Ἀσωπίαν, Σχηματάρι. Μυκηναϊκοὶ οἰκισμοὶ ἢ τάφοι ἀνεσκάφησαν ὑπὸ τοῦ ὑπογεγραμμένου εἰς Σαλγανέα, Φάρον, Καλλιθέαν. Εἰς τὴν Αὐλίδαν εἶναι γνωστὴ ἡ μυκηναϊκὴ ἀκρόπολις. Περαιτέρω ἡ Ἀνθηδὼν εἶναι γνωστὸν μυκηναϊκὸν κέντρον. Ἐπὶ κέντρον τοῦ χώρου τούτου φαίνεται σαφῶς ὅτι εἶναι ἡ Τάναγρα, ἡ ἐλέγχουσα τὰς εὐφόρους κοιλάδας τῆς περιοχῆς καὶ τὴν θάλασσαν τοῦ Εὐβοϊκοῦ (Δήλιον-Ὑρία). Ὡς ἐκ τούτου εἶναι ἀπορίας ἄξιον, τοῦλάχιστον, ὅτι τὸ μυκηναϊκὸν κέντρον τῆς περιοχῆς, τὸ ὁποῖον ὁσημέραι ἀποκαλύπτεται εὐρύτερον καὶ σπουδαῖον δὲν ἔλαβεν εἰς τὴν παράδοσιν τὴν σημασίαν τὴν ὁποίαν βεβαιοῦν αἱ ἀνασκαφαί μας καὶ λοιπαί μας ἐκτιμήσεις. Ἀσφαλῶς ἡ πίστις μας πρὸς τὴν παράδοσιν εἶναι συνεχής, ἀλλὰ αἱ πληροφορίες αὐτῆς δὲν φαίνεται ὅτι εἰς πᾶσαν περίπτωσιν ἀποδίδουν τὴν πραγματικὴν εἰκόνα¹. Χαραριστικὸν παράδειγμα εἶναι λ.χ. ἡ περίπτωσις τῶν Θηβῶν. Εἰς τὸν Ὀμηρικὸν Κατάλογον αἱ Θῆβαι ἀπουσιάζουν κατὰ τρόπον προβληματίσαντα τὰ μέγιστα τὴν ἀρχαιολογικὴν καὶ ἱστορικὴν ἐρευναν. Ἀντὶ τῆς περιωνύμου πόλεως μνημονεύεται εἰς τὸν Κατάλογον, τὸν ὁποῖον εὐλόγως ὑπέθεσεν ἡ ἔρευνα ὡς κώδικα πολιτικῆς γεωγραφίας τῆς μυκηναϊκῆς Ἑλλάδος, τὸ πόλισμα Ὑποθῆβαι. Οἱ

1. J. CHADWICK, Homère, un menteure, Diogène 77, 1972, σ. 1 κέ.

μελετηταὶ προσεπάθησαν νὰ συμβιβάσουν τὰ πράγματα ἐρμηνεύσαντες ἐν πολλοῖς αὐθαιρέτως καὶ προσαρμόσαντες ἐνίοτε βεβαιασμένως τὰ ἀρχαιολογικὰ δεδομένα πρὸς τὴν ἱστορικότητα τῆς παραδόσεως. Ἐπιστεύθη ὅτι αἱ Θῆβαι τῆς 13ης ἑκατονταετηρίδος π.Χ. ἀπετέλουν πλέον σκιὰν ἐνδοξοτέρου παρελθόντος μετὰ τὴν ὀριστικὴν, ὡς ἐσφαλμένως ἡρμηνεύθη, καταστροφὴν τῆς πόλεως εἰς τὸ τέλος τῆς ΥἚ ΠΙΑ2 ἢ εἰς τὰς πρώτας βαθμίδας τῆς ΥἚ ΠΙΒ περιόδου. Ἐν τούτοις ἡ ἀρχαιολογικὴ ἔρευνα μαρτυρεῖ σαφῶς καὶ ἀναντιλέκτως πρόοδον καὶ ἀκμὴν τῶν Θηβῶν καθ' ὅλην τὴν ΥἚ ΠΙΒ περίοδον καὶ ὀριστικὴν καταστροφὴν τῆς πόλεως εἰς τὸ τέλος τῆς περιόδου ταύτης¹. Ὑπὸ τὸ πρῶμα τοῦτο ἡ ἡ παράδοσις ψεύδεται ἢ καλύτερον ἀπαιτεῖται σωφρονεστέρα ἀνάπλασις τοῦ ἱστορικοῦ παρελθόντος τῆς Ἑλλάδος μὲ κύριον ὁδηγὸν τὰ πορίσματα τῶν ἀνασκαφικῶν ἐρευνῶν. Ἐπιφυλασσόμενος νὰ ἀναπτύξω εὐρύτερον ἀπὸ ἄλλης θέσεως τὰ σχετικὰ πρὸς τὰς Θήβας ζητήματα τῆς ἱστορικῆς παραδόσεως, φρονῶ ὅτι διὰ τὴν περίπτωσιν τῶν μυκηναϊκῶν κέντρων τῆς περιοχῆς τῆς Τανάγρας τὸ ζήτημα τῆς ὀνοματοθεσίας παρουσιάζει ἐνδιαφερούσας ἱστορικὰς ἀπόψεις. Εἰς τὸν Ὀμηρικὸν Κατάλογον μνημονεύονται αἱ ἀκόλουθοι πόλεις, αἱ κατὰ τεκμήριον ἀνήκουσαι εἰς τὸν ὅμορον γεωγραφικὸν χῶρον. Ὑρίη, Αὔλις, Σκῶλος, Μυκαλησσός, Ἄρμα, Εἰλέσιον, Ἐλεών, Γραῖα.

Ἡ πιθανὴ ταύτισις τῶν ἀνωτέρω πόλεων πρὸς συγχρόνους θέσεις ἢ κώμας εἶναι ἡ ἐξῆς:

Ὑρίη: Πιθανὸν ὁ παρὰ τὸ χωρίον Δράμεσι μέγας προϊστορικὸς γήλοφος κατὰ Blegen² ἢ ὁ μυκηναϊκὸς οἰκισμὸς παρὰ τὸ χωρίον Φάρος³. Αὔλις: Ἡ ὁμώνυμος ἀκρόπολις καὶ οἰκισμὸς παρὰ τὸ ἱερὸν τῆς Ἀρτέμιδος. Σκῶλος: Πιθανὸν ἡ περιοχὴ τοῦ σημερινοῦ χωρίου Σχηματάρι. Μυκαλησσός: Ἡ γνωστὴ θέσις, σήμερον γνωστὴ ὡς Ριτσώνα κατὰ τὴν ὁδὸν ἀπὸ Θηβῶν πρὸς Χαλκίδα. Ἄρμα: Ὅπου τὸ ὁμώνυμον σήμερον χωρίον. Ἐλεών: Ὅπου τὸ ὁμώνυμον χωρίον.

Πᾶσαι αἱ ἀνωτέρω θέσεις ἔδωσαν εὐρήματα τῶν μυκηναϊκῶν χρόνων εἴτε ἐκ συστηματικῶν εἴτε ἐκ λαθραίων ἀνασκαφῶν.

Ἀπομένει ἡ ταύτισις τῆς πόλεως Εἰλέσιον πρὸς μυκηναϊκὸν τινα τόπον, καὶ ὡς τοιοῦτος, σχεδὸν κατὰ τὴν εἰς ἄτοπον ἀπαγωγὴν, ἐθεωρήθη πιθανὸς ὁ χῶρος τῶν ἡμετέρων ἀνασκαφῶν (βλ. καὶ ἀνωτέρω). Ἡ ταύτισις ὅμως αὕτη δὲν εἶναι παντάπασιν βεβαία. Ὡς ἐμνημόνευσα προηγουμένως, ἱκαναὶ θέσεις εἰς τὴν ὅμορον πρὸς τὴν Τάναγραν περιοχὴν ἔδωσαν εὐρήματα τῶν μυκηναϊκῶν χρόνων καὶ δὲν φαίνεται νὰ μνημονεύωνται εἰς τὸν Νεῶν Κατάλο-

1. TH. G. SPYROPOULOS - J. CHADWICK, The Thebes Tablets II, 1975, Suppl. Minos IV, σ. 54 - 55..

2. Hesperia, Suppl. 8, σ. 39 κέ.

3. Θ. Γ. ΣΠΗΡΟΠΟΥΛΟΣ, ΑΔ 24, 1969, Α' Μελέται, σ. 49.

γον, ἴσως διότι ἦσαν ἀσήμαντα πολίσματα. Τὸ ὄνομα Τάναγρα ἔλαβεν ἡ πόλις κατὰ τὰ μυθεύμενα ἐκ τῆς κόρης τοῦ Αἰόλου ἢ τοῦ Ἀσωποῦ Τανάγρας, ἥτις ὑπανδρεύθη τὸν οἰκιστὴν Ποίμανδρον¹.

Τὴν διασποράν τῶν οἰκισμῶν τῆς Τανάγρας βεβαιοῖ ἡ παράδοσις, καθ' ἣν ὁ τόπος ὤκειτο κατὰ κώμας, δυνατὸν δὲ κῶμαι τινὲς μνημονευόμεναι εἰς τὸ ἔπος ἢ ἀλλαχοῦ, λ.χ. *Ἔλος, Εἰλέσιον*, σχετίζονται πρὸς ὁμόρους οἰκισμοὺς τῶν μυκηναϊκῶν χρόνων. Ὁ κύριος ὅμως πυρὴν τῶν προϊστορικῶν κωμῶν τῆς Ταναγραϊκῆς, πρέπει καθ' ἡμᾶς νὰ εἶναι ἡ ὁμηρικὴ *Γραῖα* B, 498 *Θέσπειαν Γραῖαν τε καὶ εὐρύχορον Μυκαλησσόν*.

Ἡδη τὸ ἔπος καταλέγει τὴν Γραῖαν μεταξὺ τῶν βοιωτικῶν πόλεων, οἱ δὲ κάτοικοι τῆς Τανάγρας ἐπίστευον βραδύτερον ὅτι ἡ πόλις των ἦτο διάδοχος τῆς ὁμηρικῆς Γραίας².

Ὁ Ἀριστοτέλης ἀκολουθούμενος ὑπὸ τοῦ σχολιαστοῦ τοῦ Ὀμήρου Εὐσταθίου θέλει τὴν Γραῖαν εἰς τὸν Ὠρωπόν, ὡς ἐπίσης καὶ ὁ Θουκυδίδης καὶ Στέφανος ὁ Βυζάντιος, εἶναι ὅμως βέβαιον ὅτι ἡ ἀττικὴ κώμη, συνώνυμος τῆς βυζαντινῆς, ἔλαβεν ἐκεῖθεν τὸ τε ὄνομα καὶ τοὺς κατοίκους³.

Ἐχομεν οὕτω καὶ εἰς τὴν προκειμένην περίπτωσιν παράδειγμα, οὐχὶ μεμωμένον, τῆς μετακινήσεως κατοίκων καὶ ὀνομάτων ἐκ Βοιωτίας πρὸς τὴν Ἀττικὴν. Τῷ ὄντι, διὰ διαφόρους κατὰ περίπτωσιν λόγους, πληθυσμοὶ ἐκ Βοιωτίας μετόκησαν εἰς τὴν Ἀττικὴν μετενεγκόντες εἰς τὴν νέαν των πατρίδα καὶ τὰ ὀνόματα τῶν πρώτων κοιτίδων των. Τοιαῦτα παραδείγματα εἶναι αἱ κῶμαι Ἀθῆναι καὶ Ἐλευσίς, τὰς ὁποίας ὁ Στράβων μνημονεῖ ὡς πόλεις τῆς Κωπαίδος, παρὰ τὸν Τρίτωνα ποταμόν. Αἱ δύο αὐταὶ πόλεις εἶναι συνώνυμοι πρὸς τὰς πόλεις τῆς Ἀττικῆς, ἀναφέρονται δὲ ὑπὸ τοῦ Στράβωνος ὡς ἐπικλυθεῖσαι ὑπὸ τῶν ὑδάτων τῆς Κωπαίδος. Οἱ διασωθέντες ἐκ τῆς καταστροφῆς κάτοικοι τῶν δύο αὐτῶν πόλεων κατέφυγον εἰς τὴν ὁμορον Ἀττικὴν, ἔνθα ἱδρυσαν τοὺς ὁμώνυμους οἰκισμοὺς, καθ' ὃν τρόπον οἱ κάτοικοι τῆς Ἀρνης, ἡ ὁποία παρομοίως κατεστράφη ὑπὸ ἀναλόγου πλημμυρίδος τῶν ὑδάτων τῆς Κωπαίδος λίμνης, κατέφυγον εἰς τὴν Θεσσαλίαν, ἔνθα ἱδρυσαν τὸν ὁμώνυμον πόλιν καὶ τὸ ἱερὸν τῆς Ἰτωνίας Ἀθηνᾶς. Οἱ τελευταῖοι οὗτοι ἐπανήλθον εἰς τὴν Βοιωτίαν καὶ δὴ εἰς τὴν ἀρχικὴν των πατρίδα, ἔνθα ἐπανίδρυσαν τὸ ἱερὸν τῆς θεᾶς παρὰ τὴν Κορώνειαν⁴.

1. ΣΤΡΑΒ. IX, 404. ΠΑΥΣ. IX, 20.1.

2. ΣΤΡΑΒ. IX, 404· τινὲς δὲ τῇ Τανάγρα τὴν αὐτὴν (δηλ. τὴν Γραῖαν) φασίν...

3. V. WILAMOWITZ, *Hermès* XXI, 1886, σ. 106 κέ.

4. ΣΤΡΑΒ. IX, 411· κατελάβοντο δὲ ταύτην ἐπανιόντες ἐκ τῆς Θετταλικῆς Ἀρνης οἱ Βοιωτοί, ὅτε περ καὶ τὸν Ὀρχομενὸν ἔσχον, κρατήσαντες δὲ τῆς Κορωνείας ἐν τῷ πρὸ αὐτῆς πεδίῳ, τὸ τῆς Ἰτωνίας Ἀθηνᾶς ἱερὸν ἱδρυσάντο, ὁμώνυμον τῷ Θετταλικῷ, καὶ τὸν παραρρέοντα ποταμόν, Κουάριον προσηγόρευσαν ὁμοφώνως τῷ ἐκεῖ...

Αἱ πόλεις τῆς Κωπαίδος Ἀθῆναι καὶ Ἐλευσίς φαίνονται καταστραφεῖσαι πρὸ τῶν μυκηναϊκῶν χρόνων διότι δὲν ἀναφέρονται εἰς τὸ ἔπος, εἰς τὸν *Νεῶν Κατάλογον*, ὁ ὁποῖος, ὡς εἵπομεν, καταλογογραφεῖ τὸν χάρτην τῆς πολιτικῆς γεωγραφίας τῆς μυκηναϊκῆς περιόδου, τοῦτο δὲ εἶναι στοιχεῖον σπουδαῖον τῆς ἐρμηνείας καὶ χρονολογήσεως τῶν κωπαίδικῶν τεχνικῶν ἔργων, τὰ ὁποῖα ἀπὸ ἄλλης θέσεως διεπραγματεύθη καὶ τὰ ὁποῖα εὐρύτερον θὰ ἀναπτύξη προσεχῶς ὁ ὑπογραφόμενος¹.

Εἰς τὴν νέαν τῶν πατρίδα μετέφεραν οἱ διαφυγόντες οὐ μόνον τὸ ὄνομα τῆς πρώτης τῶν πατρίδος, ἀλλὰ καὶ τὴν κυρίαν αὐτῶν λατρείαν καὶ θεότητα. Οὕτω τὰ Ἐλευσίνια μυστήρια ἀνάγονται εἰς προμυκηναϊκοὺς ἤδη χρόνους, τὸ δὲ ἱερὸν τῆς Ἰτωνίας Ἀθηνᾶς, τὸ ὁποῖον ἀνεδέξατο τὰς λατρείας τῶν παλαιῶν καὶ ὁμόρων πρὸς αὐτὸ θρησκευτικῶν κέντρων τῶν Μινυῶν — ἐν τῶν ὁποίων θὰ ἦτο ἀσφαλῶς ἡ βοιωτικὴ Ἐλευσίς — διέσωσε σημεῖα τῆς ἀρχεγόνου λατρείας τοῦ Ἄδου κατὰ τὴν πολῦτιμον μαρτυρίαν τοῦ Στράβωνος². Τὰ σπουδαῖα ὅμως ταῦτα ζητήματα θὰ ἀναπτυχθοῦν εὐρύτερον εἰς μελλοντικὴν ἔρευνά μου, ἐπ' εὐκαιρίᾳ δημοσιεύσεως τῶν ἀνασκαφῶν μου εἰς τὸ ἱερὸν τῆς Ἰτωνίας Ἀθηνᾶς παρὰ τὴν βοιωτικὴν Κορώνειαν.

Ἐν πάσῃ περιπτώσει ἱκανὰς ἀναλογίας παρουσιάζει καὶ ἡ περίπτωσις τῆς *Γραίας*. Οἱ κάτοικοι τῆς βοιωτικῆς πόλεως κατέφυγον εἰς τὴν Ἀττικὴν καὶ ἔδρυσαν ἐκεῖ ὁμώνυμον κώμην. Ἐτόνισα προηγουμένως τὴν κυρίαρχον θέσιν, ἣν κατεῖχεν ἡ Γραῖα ὡς μυκηναϊκὸν καὶ προμυκηναϊκὸν κέντρον, ὡς βραδύτερον ἡ ἱστορικὴ Τάναγρα μετὰ τῶν κωμῶν τῆς Ταναγραϊκῆς. Τὸ κύμα τῶν ἐποίκων πρὸς τὴν Ἀττικὴν θὰ περιέλαβεν ἀναμφισβητήτως καὶ κατοίκους τῶν λοιπῶν κωμῶν. Μία τῶν κωμῶν τούτων εἶναι τὸ Ἄρμα, παρὰ τὸ ὁποῖον ἐθρुλεῖτο ἡ ἐξαφάνισις τοῦ Ἀμφιαράου καὶ ἔνθα ἐλατρεύθη ἀσφαλῶς ὁ ἥρωας καὶ περιώνυμος μάντις. Τὴν λατρείαν τοῦ Ἀμφιαράου καὶ τὸ μαντεῖον αὐτοῦ μετέφεραν οἱ μετοικήσαντες εἰς τὴν νέαν τῶν πατρίδα, ὡς οἱ εἰς Θεσσαλίαν διαφυγόντες τὴν λατρείαν τῆς Ἰτωνίας Ἀθηνᾶς. Τὸ μαντεῖον καὶ ἱερὸν τοῦ Ἀμφιαράου εἰς τὴν Ἀττικὴν ἔχει λοιπὸν τὴν ἀρχὴν του εἰς τὴν βοιωτικὴν πόλιν Ἄρμα, τὴν ἐντασσομένην εἰς τὴν μεγάλην καὶ σπουδαίαν βοιωτικὴν *Γραῖαν*. Τοιαύτας προεκτάσεις λοιπὸν λαμβάνει ἡ ἔρευνα τῆς μυκηναϊκῆς Τανάγρας, τῆς *Γραίας*, ἡ ὁποία, ὅχι τυχαίως βεβαίως, κατέστησε πρώτη γνωστὸν καὶ ἐπωνύμως πρὸς αὐτὴν τὸν ἐλληνικὸν πολιτισμὸν εἰς τὴν Εὐρώπην.

Ταῦτα ὡς ἐν συνόψει μακροχρονίου ἔργου καὶ ὡς ἐν πλαίσιῳ τῆς μελλού-

1. Θ. Γ. ΣΠΥΡΟΠΟΥΛΟΥ, Αἰγυπτιακὸς ἐποικισμὸς ἐν Βοιωτίᾳ, AAA V, 1972, σ. 16 - 27. Τοῦ αὐτοῦ: Εἰσαγωγή εἰς τὴν μελέτην τοῦ Κωπαίδικοῦ χώρου, AAA VI, 1973, σ. 201. Τοῦ αὐτοῦ: Another Mycenaean Palace discovered, Antike Welt (προσεχῶς).

2. ΣΤΡΑΒ. IX, 411· συγκαθίδρυσται δὲ τῇ Ἀθηνᾷ καὶ Ἄιδῃ κατὰ τινα, ὡς φασί, μυστικὴν αἰτίαν.

σης συστηματικώτερας διαπραγματεύσεως τῶν πολυπλόκων, ἀλλὰ καὶ τοσοῦτον θελκτικῶν ζητημάτων τῆς μυκηναϊκῆς Τανάγρας. Ἡ μυκηναϊκὴ Τάναγρα διὰ τῶν γραπτῶν της πρὸ πάντων λαρνάκων ἀποτελεῖ κιβωτὸν διαφυλάξασαν τὴν πολύτιμον ἱστορικὴν καὶ πολιτιστικὴν κληρονομίαν τοῦ ἑλληνικοῦ ἔθνους τῶν ἡρωικῶν αἰώνων. Καὶ τὸ τελευταῖον γραπτὸν θραῦσμα λάρνακος εἶναι μνημεῖον ἀνεκτίμητον διὰ τὴν παράδοσίν μας. Διὰ τοῦτο ἡ ὀριστικὴ καὶ πλήρης ἔρευνα τοῦ συνόλου χώρου της εἶναι ἐπιβεβλημένη.

Πέρα τῆς εὐγνωμοσύνης μου πρὸς τὴν σεβαστὴν Ἀρχαιολογικὴν Ἑταιρείαν ἃς εἶναι ἡ παροῦσα μακροτέρα ἔκθε- σις μνημόσυνον τῶν Διδασκάλων μου Σπυρίδωνος Μαρινάτου καὶ Νικολάου Κοντολέοντος, οἱ ὅποιοι γενναιοδῶρως ἐβοήθησαν τὴν ἐγκαινίαν καὶ τὴν συνέχισιν τῆς ἀνασκαφῆς, ὅταν ἀντίξοι καταστάσεις ὑπενόμειον τὴν ἐξέλιξιν της.

ΘΕΟΔΩΡΟΣ Γ. ΣΠΥΡΟΠΟΥΛΟΣ

3. ΑΝΑΣΚΑΦΗ ΕΡΕΤΡΙΑΣ

(Παρένθ. πίν. Α' και πίν. 12 - 28)

Διὰ πιστώσεως τῆς Ἀρχαιολογικῆς Ἑταιρείας κατέστη δυνατόν νά συν-εχισθῇ κατὰ τὸ 1974 ἡ ἀνασκαφὴ τοῦ οἰκοπέδου Ο.Τ. 740 Ἐρετρίας, εὐρισκομένου εἰς τὴν συμβολὴν τῶν ὁδῶν Ἀντιόχου Θεοδίκου καὶ Κτησικλέους Χαρτίωνος, ἡ ὁποία εἶχεν ἀρχίσει τὸ 1969¹. Τὸ οἰκόπεδον εὐρίσκεται περὶ τὸ μέσον τοῦ βορείου τμήματος τῆς ἀρχαίας πόλεως, περὶ τὰ 200 μ. νοτίως τοῦ Γυμνασίου καὶ ὁμοίως περὶ τὰ 200 μ. βορείως τοῦ ναοῦ τοῦ Ἀπόλλωνος. Περιλαμβάνεται ἐντὸς τοῦ τετραγώνου συντεταγμένων Ε/5 τοῦ γενικοῦ σχεδίου τῆς ἀρχαίας πόλεως, τὸ ὁποῖον, συμπληρωθὲν ἐφέτος καὶ διὰ τῶν πλέον προσφάτων ἀνασκαφικῶν δεδομένων, παρουσιάζεται ἐνταῦθα² (παρένθ. πίν. Α').

Ἡ συνέχισις τῆς διακοπείσης τὸ 1969 ἀνασκαφῆς τοῦ οἰκοπέδου τούτου ἐκρίθη ἀναγκαία διὰ τὸν ἐξῆς λόγον: ἡ διαδοχὴ τῶν διαφόρων οἰκοδομικῶν φάσεων ἀπὸ τῆς γεωμετρικῆς μέχρι τῆς ὑστέρως ρωμαϊκῆς περιόδου, ἰδιαιτέρως σαφῆς εἰς τὸν τομέα τοῦτον, πιστεύεται ὅτι θὰ συμβάλῃ ἀποφασιστικῶς εἰς τὴν μελέτην τῆς πολεοδομικῆς ἐξελίξεως τῆς Ἐρετρίας ἐν συνδυασμῷ πρὸς τὰ ἱστορικὰ δεδομένα, κυρίως τῶν χρονολογημένων στρωμάτων καταστροφῆς (τοῦ 490, τοῦ 197 καὶ ἴσως καὶ τοῦ 87 π.Χ.). Ἀλλὰ καὶ τὰ κινητὰ εὐρήματα, ἰδιαιτέρως ἀξιόλογα, ἀπετέλουν κίνητρον διὰ τὴν συνέχισιν καὶ ὀλοκλήρωσιν τῆς ἀνασκαφῆς. Ἡ ἀποκάλυψις μάλιστα ἐννέα σχεδὸν ἀκεραίων παναθηναϊκῶν ἀμφορέων (πίν. 12 - 13) τῆς ἐποχῆς τῶν ἀρχόντων Χαρίκλειδους (363/2 π.Χ.) καὶ Καλλιμήδους (360/59 π.Χ.) ἐντὸς δύο ἀποθετῶν ὑπερέβη τὰς προσδοκίας μας³. Ἡ Γενικὴ Διεύθυνσις Ἀρχαιοτήτων κατανοήσασα τὴν σημασίαν τῶν ἀνωτέρω προέβη εἰς τὴν ἀπαλλοτρίωσιν τοῦ οἰκοπέδου, διαστ. 31 × 50 μ., ἰδιοκτησίας Βασ. Πουρῆ, ὁ ὁποῖος τὸ εἶχεν ἀγοράσει παρὰ τοῦ Ἐρετριέως Ἰωάννου Βράκα.

Ἡ ἀνασκαφὴ τοῦ 1974 ἦτο σύντομος (ἀπὸ 26 / 11 / 74 μέχρι 7 / 12 / 74), ἀλλ' ἀποδοτικὴ. Κατωτέρω ἐκτίθενται τὰ ἀποτελέσματα καὶ τῶν δύο ἀνασκα-

1. Π. ΘΕΜΕΛΗΣ, Ἐρέτρια. Πομπικὴ ὁδὸς καὶ παναθηναϊκοὶ ἀμφορεῖς, ΑΑΑ II, 1969, σ. 403 κέ.

2. Πρβ. Π. ΘΕΜΕΛΗΣ, Ἐρετριακά, ΑΕ 1969, σ. 151, εἰκ. 4.

3. Βλ. ΑΑΑ II, 1969, σ. 409 κέ. Ἔργον 1974, σ. 17 κέ.

φικῶν περιόδων 1969 καὶ 1974. Κατὰ τὴν πρώτην περίοδον πολύτιμος ὑπῆρξεν ἡ συμβολὴ τοῦ ἐκτάκτου ἀρχαιολόγου κ. Γεωργίου Μάντζιου. Αἱ φωτογραφίαι ὀφείλονται εἰς τὸν κ. Β. Σταματόπουλον.

Ὁ πρὸς ἀνασκαφὴν χῶρος κατενεμήθη εἰς τετράγωνα πλευρᾶς 5 μέτρων, ἀριθμηθέντα κατὰ τὸ σύστημα τῶν συντεταγμένων διὰ γραμμάτων τοῦ ἀλφαβήτου καὶ ἀραβικῶν ἀριθμῶν. Μεταξὺ τῶν τετραγώνων ἀφῆθη ἄσκαπτος λωρὶς ἑνὸς μέτρου, ἡ ὁποία ἀφῆρθη ἐκ τῶν ὑστέρων μόνον ὅπου ἦτο ἀναγκαῖον νὰ ἀποκαλυφθῇ πληρέστερον ἐν ἀρχιτεκτονικὸν σύνολον. Μέχρι στιγμῆς ἀνεσκάφησαν ἑννέα συνολικῶς τετράγωνα (Α1 - Α3, Β1 - Β3 καὶ Γ1 - Γ3), ἥτοι χῶρος διαστάσεων 15 × 15 μ. (εἰκ. 1 καὶ πίν. 14).

Ὁδὸς καὶ ἀγωγὸς ὑδρεύσεως

Ἐντὸς τῶν τετραγώνων Α1, Α2 καὶ Α3 εἰς βάθος περὶ τὰ 0.20 μ. ἀπὸ τῆς ἐπιφανείας ἀπεκαλύφθη ὁδόστρωμα πάχους 0.20 μ. ἐκ συνεκτικοῦ, συμπαγοῦς μίγματος λίθων μετρίου μεγέθους, ὀστράκων, θραυσμάτων κεράμων καὶ ἀμμοασβεστοκονίας. Ἐπὶ τοῦ ὁδοστρώματος κατὰ τὴν βορείαν πλευρὰν τοῦ τετραγώνου Α1 ἀπεκαλύφθη τμῆμα θεμελιώσεως τοίχου εὐτελοῦς κατασκευῆς ἐκ λίθων καὶ κεράμων, κατευθυνόμενον ἀπὸ Βορρᾶ πρὸς Νότον, ὡς καὶ μικρὸν μέρος στρώσεως δαπέδου, ἀποτελούμενον ἐκ μικρῶν ἀκανονίστων λίθων, ἐμπετηγμένων ἐντὸς σιμεντώδους κονιάματος, πάχους 0.05 μ. περίπου (πίν. 15α). Τὸ τοίχιον καὶ τὸ δάπεδον ἀποτελοῦν μέρος κτίσματος, κατασκευασθέντος ἐπὶ τῆς ὁδοῦ, ὅτε αὕτη ἔπαυσε πλέον νὰ χρησιμοποιῇται. Τοῦτο συνέβη πιθανῶς κατὰ τὴν ὑστέραν ρωμαϊκὴν ἐποχὴν (Γ' - Δ' μ.Χ. αἰ.). Λέγομεν πιθανῶς, διότι ἡ ἀκριβὴς χρονολόγησις τοῦ εὐτελοῦς τούτου κτίσματος δὲν εἶναι εἰσέτι ἀπολύτως βεβαιωμένη, λόγῳ διαταραχῆς τῆς ἐλαχίστης ἐπιφανειακῆς ἐπιχώσεως.

Εἰς ἀρκετὰ σημεῖα τὸ ὁδόστρωμα εὐρέθη κατεστραμμένον, λόγῳ τῆς ἀνορύξεως ὀρθογωνίων λάκκων, χρησιμοποιηθέντων διὰ ταφᾶς τοῦ Σ' μ.Χ. αἰ. Ἐντὸς τῶν τετραγώνων Α1, Α2 καὶ Α3 ἀπεκαλύφθησαν καὶ ἡρευνήθησαν μέχρι στιγμῆς τέσσαρες τάφοι, τρεῖς καλυβίται (τάφοι 1, 2 καὶ 4) καὶ εἷς λακκοειδὴς μὲ κάλυψιν πλακῶν (τάφος 10) (εἰκ. 1). Οἱ τάφοι περιγράφονται κατωτέρω, σ. 45, ὁμοῦ μετὰ τῶν ὑπολοίπων ἔξ, οἱ ὅποιοι ἀπεκαλύφθησαν εἰς ἕτερα σημεῖα τοῦ ἀνασκαφέντος χώρου.

Ἡ ἀποκάλυψις τῶν τάφων ἔδωκεν ἀφορμὴν νὰ ἐρευνηθοῦν καὶ τὰ βαθύτερα στρώματα τῆς ὁδοῦ. Οὕτω κάτωθεν τοῦ πρώτου ὁδοστρώματος ἀπεκαλύφθη δεύτερον, παλαιότερον, τῆς αὐτῆς πρὸς τὸ πρῶτον συστάσεως, ἀλλὰ κατὰ τι παχύτερον (0.25 - 0.30 μ.) καὶ σκληρότερον. Ὅστρακά τινα εὐρεθέντα ἐντὸς αὐτοῦ δὲν εἶναι νεώτερα τοῦ τέλους τοῦ 5ου ἢ τῶν ἀρχῶν τοῦ 4ου π.Χ. αἰ.· δυνάμεθα οὕτω νὰ χρονολογήσωμεν τὴν κατασκευὴν του περὶ τὸ 400 π.Χ. Τὸ ὁδόστρωμα τοῦτο ἐπικάθηται ἀμμώδους στρώματος μεγάλου πάχους, τὸ ὁποῖον, ὡς διεπιστώθη ἐκ τῆς περισυλλεγείσης κεραμεικῆς, πρέπει νὰ ἐσχ-

ματίσθη κατὰ τὸ β' ἡμισυ τοῦ 8ου π.Χ. αἰ. διὰ τῶν ἐπαλλήλων ἀποθέσεων χειμάρρου, ὅστις διὰ τῆς Δυτικῆς Πύλης κατηυθύνετο πρὸς τὰ ΝΑ τῆς πόλεως, ἥτοι πρὸς τὸ ὑπάρχον ἐκεῖ ἔλος¹. Λόγω τῆς ἀσταθείας τῆς ἄμμου τὸ ὁδόστρωμα τῆς περὶ τὸ 400 π.Χ. ὁδοῦ κατεσκευάσθη ἀρκούντως παχὺ καὶ ἰδιαιτέρως σκληρόν. Τὸ πλάτος τῆς ὁδοῦ ταύτης ὑπερβαίνει τὰ 5 μ. Τὸ ἀνατολικὸν αὐτῆς κράσπεδον, ἀποτελούμενον ἐκ μιᾶς στρώσεως πεπλατυσμένων ἀκατεργάστων λίθων, σφίζεται εἰς μῆκος 7 μ. περίπου. Ἐπ' αὐτοῦ ἔχει τοποθετηθῇ τὸ κράσπεδον τοῦ νεωτέρου καταστρώματος, σφζόμενον εἰς μεγαλύτερον μῆκος καὶ ἀποτελοῦν συγχρόνως τὴν θεμελίωσιν τῶν παρὰ τὴν ὁδὸν κτισμάτων.

Ἡ ἐποχὴ κατασκευῆς τῆς ὁδοῦ εἶναι περίοδος ἀκμῆς διὰ τὴν Ἐρέτριαν. Τότε ἐνισχύθησαν καὶ ὠλοκληρώθησαν αἱ ὀχυρώσεις, ἰδίᾳ τὸ ἀνατολικὸν καὶ δυτικὸν σκέλος τῶν τειχῶν. Ὡς ἐβεβαιώθη κατόπιν ἐπιφανειακῆς ἐρεύνης καὶ τινων δοκιμαστικῶν τομῶν ἐντὸς τοῦ ὑπ' ἀριθ. 726 οἰκοπέδου, ἡ ὁδός, κατευθυνομένη πρὸς Νότον διέρχεται παρὰ τὴν ΒΑ γωνίαν τοῦ ναοῦ τοῦ Ἀπόλλωνος, ἐγγίζει τὴν δυτικὴν πλευρὰν τῆς κρήνης καὶ καταλήγει προφανῶς εἰς τὴν ἀγορὰν (παρένθ. πίν. Α'). Βαίνουσα σχεδὸν παραλλήλως πρὸς τὸ ἀνατολικὸν σκέλος τῶν τειχῶν, τέμνει τὴν πόλιν κατὰ μῆκος εἰς δύο τμήματα. Πρέπει νὰ ἀποτελῇ μίαν τῶν κυρίων ὁδικῶν ἀρτηριῶν, συνδέουσα τὸν χῶρον τῆς ἀγορᾶς μὲ τὰ δημόσια οἰκοδομήματα τῶν νοτίων ὑπωρειῶν τῆς ἀκροπόλεως. Κατὰ τὸ βόρειον αὐτῆς πέρας συνεδέετο καθέτως πρὸς ἑτέραν ὁδόν, ἡ ὁποία, τέμνουσα ἐγκρασίως τὴν πόλιν, κατηυθύνετο ἐκ τῆς Δυτικῆς Πύλης διὰ τοῦ F/5 πρὸς πύλην τοῦ ἀνατολικοῦ τείχους.

Περὶ τὸ μέσον τῆς ὁδοῦ, πλησίον τῆς ἀνατολικῆς αὐτῆς πλευρᾶς, ἀπεκαλύφθη χάνδαξ, πλ. 0.60 μ. καὶ βάθους 0.85 μ. περίπου, ὁ ὁποῖος τέμνει τὸ ὁδόστρωμα, ὡς καὶ μέρος τοῦ ἀμμόδους ὑπεδάφους. Ἐντὸς τοῦ χάνδακος εἶναι τοποθετημένος ἀγωγὸς ὑδρεύσεως (ἀπεκαλύφθη μέχρι στιγμῆς εἰς μῆκος 12.50 μ.), ἀποτελούμενος ἐκ πηλίνων σωλῆνων μῆκους 0.60 μ. καὶ διαμ. 0.23 μ. περίπου (πίν. 15β), ἕκαστος τῶν ὁποίων φέρει ἀνὰ τρεῖς ἢ τέσσαρες δακτυλίους μολύβδου (πίν. 16α-β). Διὰ μῆκος ἀγωγοῦ 12.50 μ. ἔχουν χρησιμοποιηθῇ 40 περίπου δακτύλιοι, οἱ ὅποιοι δὲν καλύπτουν τυχὸν ρωγμὰς τῶν πηλοσωλῆνων, ἀλλὰ ἔχουν τοποθετηθῇ κατὰ πυκνὰ διαστήματα προληπτικῶς. Ἄν λάβῃ κανεὶς ὑπ' ὄψιν ὅτι ἕκαστος μολύβδινος δακτύλιος ἔχει πλάτος 0.15 μ. περίπου καὶ πάχος 0.008 μ., ὑπολογίση δὲ καὶ τὸ μέγα μῆκος τοῦ ἀγωγοῦ, ὁ ὁποῖος διασχίζει κατὰ μῆκος τὴν πόλιν, ἀντιλαμβάνεται τὴν τεραστίαν ποσότητα τοῦ χρησιμοποιηθέντος μολύβδου καὶ τὴν ἀντίστοιχον δαπάνην κατασκευῆς ὀλοκλήρου τοῦ ὑδρευτικοῦ ἔργου. Τὸ πόσιμον ὕδωρ ἦτο βεβαίως πολυτιμότερον τοῦ μολύβδου, ὁ ὁποῖος εἰσήγετο πιθανῶς ἐκ τῆς Λαυρεωτικῆς². Ἡ Ἐρέτρια πάσχει καὶ σή-

1. Πρβ. AUBERSON καὶ SCHEFOLD, Führer durch Eretria, 1972, σ. 60.

2. Ἡ ἐκμετάλλευσις τῶν ἀργυρούχων καὶ μολυβδόχων κοιτασμάτων τοῦ Λαυρίου

μερον ἐκ τῆς ἐλλείψεως καλοῦ ποσίμου ὕδατος. Τὰ ὑπάρχοντα ἀρχαῖα καὶ σύγχρονα φρέατα δίδουν ὑφάλμυρον ὕδωρ. Τὸ πόσιμον μεταφέρεται σήμερον ἐκ πηγῶν μακρὰν, βορειοδυτικῶς τῆς ἀκροπόλεως κειμένων. Τὸ αὐτὸ συνέβαινε προφανῶς καὶ κατὰ τὴν ἀρχαιότητα. Τὸ ὕδωρ κατηυθύνετο διὰ τοῦ ἐντὸς τῆς ὁδοῦ ἀγωγοῦ πρὸς τὴν μεταξὺ τοῦ ναοῦ τοῦ 'Απόλλωνος καὶ τῆς Θόλου τῆς 'Αγορᾶς εὐρισκομένην κρήνην (παρένθ. πίν. Α'), ἐκ τῆς ὁποίας ὕδρευετο ἡ πόλις. Ἡ θέσις τῆς κρήνης περὶ τὸ θρησκευτικὸν καὶ ἐμπορικόν, ἀλλὰ καὶ τοπογραφικὸν κέντρον τῆς 'Ερετριάς ὁμιλεῖ ἀκριβῶς περὶ τῆς σημασίας της διὰ τὴν πόλιν. Ὁ προσανατολισμός της ἐξ ἄλλου ἐν σχέσει πρὸς τὴν ὁδὸν δεικνύει ὅτι πρέπει νὰ εἶναι σύγχρονος πρὸς αὐτὴν καὶ τὸν ἀγωγόν. Δὲν νοεῖται παρουσία κρήνης ἄνευ ἀγωγοῦ ὕδατος. Ἐπομένως ἡ ἀρχικὴ κατασκευὴ της πρέπει νὰ χρονολογηθῇ εἰς τὰ τέλη τοῦ 4ου π.Χ. αἰῶνος καὶ ὅχι εἰς τὴν ἀρχαϊκὴν ἐποχὴν¹.

Ὁ χάνδαξ τοῦ ἀγωγοῦ ἦτο πλήρης ἐρυθροπῆς γῆς, κεράμων, λίθων καὶ τινων θραυσμάτων ἀγγείων. Περιεῖχε δηλαδὴ ἀκριβῶς τὰ προϊόντα τῆς ἐκσκαφῆς του, τὰ ὁποῖα προῆλθον ἐκ τῆς τομῆς τοῦ ὁδοστρώματος. Ὅπως δὲ ποτε ἀκριβῆ στοιχεῖα διὰ τὴν χρονολόγησίν του πιστεύεται ὅτι θὰ προκύψουν μὲ τὴν πρόοδον τῆς ἀνασκαφῆς. Ἐβεβαιώθη πάντως ἐκ γενομένων στρωματογραφικῶν τομῶν ὅτι ἀμέσως μετὰ, ἢ καλύτερον συγχρόνως μὲ τὴν τοποθέτησιν τοῦ ἀγωγοῦ κατεσκευάσθη καὶ τὸ νεώτερον ὁδόστρωμα, τὸ ὁποῖον δύναται νὰ χρονολογηθῇ εἰς τὰ τέλη τοῦ 4ου π.Χ. αἰ.² (πίν. 15β). Δυνάμεθα νὰ ὑποθέσωμεν ὅτι τὸ τόσον ζωτικῆς σημασίας διὰ τοὺς 'Ερετριάς καὶ πολυδάπανον ἔργον τῆς ὕδρευσεως ἐπραγματοποιήθη κατὰ τὴν περίοδον τῆς πολιτικῆς ἰσχύος τοῦ 'Ερετριάως φιλοσόφου Μενεδήμου, φίλου τοῦ βασιλέως τῆς Μακεδονίας 'Αντιγόνου Γονατᾶ³. Κατὰ τὴν ἐποχὴν αὐτὴν παρατηρεῖται σχετικὴ οἰκοδομικὴ δραστηριότης εἰς τὴν πόλιν. Τότε κατεσκευάσθη καὶ τὸ λεγόμενον «Διατείχισμα», μία δευτέρα ὀχυρωματικὴ γραμμὴ κατὰ μῆκος τοῦ παραλιακοῦ τείχους⁴. Ἀξίζει τέλος νὰ μνημονεύσωμεν ἐνταῦθα τὴν ἐπιγραφὴν IG XII, 9, 191, ἡ ὁποία ἀποτελεῖ ἐν εἶδος συμβολαίου μεταξὺ τῆς πόλεως καὶ τινος ἐργολάβου ὀνόματι Χαιρεφάνους, ὁ ὁποῖος ἀνέλαβε νὰ ἀποξηράνῃ τὴν ἐν Πτέχαις λίμνην (αὕτη ταυτίζεται πρὸς τὸ εὐρισκόμενον εἰς τὰ ΝΑ τῆς πόλεως ἔλος⁵) ἐντὸς τεσσά-

ἤρchiσε νὰ ἀναζωογονῇται τὸ 367 π.Χ., ἤκμασε δὲ μεταξὺ τῶν ἐτῶν 350 καὶ 338 π.Χ. Πρβ. Ἱστορίαν τοῦ Ἑλληνικοῦ Ἔθνους, τ. Γ2, σ. 11.

1. Πρβ. AUBERSON καὶ SCHEFOLD, ἔ.ἀ. σ. 122, εἰκ. 25 a - b.

2. Παρόμοιος τῆς αὐτῆς περίπου ἐποχῆς ἀγωγὸς μὲ μολυβδίνους δακτυλίους μόνον πέριξ τῶν ἀρμῶν τῶν πηλοσωλῆνων εὐρέθη εἰς Πέλλαν. Βλ. Χ. ΜΑΚΑΡΟΝΑ, Ἀνασκαφαὶ Πέλλης 1957 - 60, ΑΔ 16, 1960, πίν. 51γ.

3. ΔΙΟΓ. ΛΑΕΡΤ. II, 124 - 144.

4. ΑΔ 24, 1969, Χρονικά, σ. 193 κέ.

5. Π. ΘΕΜΕΛΗΣ, ΑΕ 1969, σ. 157, εἰκ. 3.

ρων ἐτῶν. Ἡ ἐπιγραφὴ χρονολογεῖται μεταξὺ τῶν ἐτῶν 322 καὶ 308 π.Χ.¹ Ἡ ἀποξήρανσις ἐπομένως τοῦ ἔλους, διὰ τὴν ὁποίαν ἐχρησιμοποιήθησαν, συμφώνως πρὸς τὴν ἐπιγραφὴν, καὶ ὑπόγειοι ὀχετοί, ἐπραγματοποιήθη συγχρόνως μὲ τὴν κατασκευὴν τοῦ ἀγωγοῦ καὶ τῆς κρήνης. Δὲν ὑποστηρίζομεν βεβαίως ὅτι ὁ ἐργολάβος Χαιρεφάνης κατεσκεύασεν ἐντὸς τεσσάρων ἐτῶν καὶ τὸν ἀγωγόν, ὅπως δὴ ποτε ὅμως ἀμφότερα τὰ ἔργα, ἀποξήρανσις - ὕδρευσις, ὑψίστης σημασίας διὰ τὴν πόλιν, ἀποβλέποντα εἰς τὴν ἐξασφάλισιν ὄρων ὑγιεινῆς καὶ ἀνέτου διαβιώσεως διὰ τοὺς Ἑρετριεῖς, σχετίζονται μεταξὺ των, ἐξετελέσθησαν δ' ἴσως καὶ συγχρόνως δημοσίᾳ δαπάνῃ.

Ὁ πῆλινος ἀγωγὸς φέρει κατὰ διαστήματα ὀρθογώνια ἀνοίγματα καθαρισμοῦ, διαστάσεων 0.16×0.06 μ., ἅτινα φράσσονται διὰ θραυσμάτων κεράμων ἢ λίθων, συγκρατουμένων δι' ἀσβεστοκονίας (πίν. 16β). Παχὺ ἀσβεστῶδες ἔζημα ἐπικαθίηται εἰς τὸ ἐσωτερικὸν τοῦ ἀγωγοῦ, πρᾶγμα τὸ ὁποῖον δεικνύει τὴν ἐπὶ μακρὸν χρόνον χρησιμοποίησίν του.

Γεωμετρικὸν ἀνάλημμα

Κατὰ τὴν ΝΔ γωνίαν τοῦ τετραγώνου ΑΒ ἀπεκαλύφθη μέρος τοίχου, κατευθύνσεως ἀπὸ ΒΔ πρὸς ΝΑ, ἀποτελοῦντος τὸ δυτικὸν κράσπεδον τῆς ὁδοῦ. Διερευνητικὴ τομὴ, ἀνασκαφεῖσα παρὰ τὴν ἐσωτερικὴν ἀνατολικὴν παρειάν του, ἐβεβαίωσεν ὅτι πρόκειται περὶ ἰσχυροῦ ἀναλημματικοῦ τοίχου, ὁ ὁποῖος προὔπηρχε τῆς ὁδοῦ. Εἶναι ἐκτισμένος διὰ μεγάλων φυσικῶν ἀκατεργάστων λίθων. Εἷς τινα σημεῖα μικροὶ λίθοι πληροῦν τὰ κενὰ τῶν ἀρμῶν (πίν. 17α). Παρόμοιον σύστημα δομήσεως ἀπαντᾷ εἰς ὑστερογεωμετρικὰ ἢ πρῶιμα ἀρχαῖα ἀναλήμματα τῆς Δυτικῆς Πύλης. Ἐχει πάχος 0.80 μ. καὶ σφύζεται εἰς ὕψος 1.75 μ. ἀπὸ τῆς κατωτάτης στρώσεως τῶν θεμελιῶν του. Ἐπίχωσις πάχους 0.15 μ. μόνον ἐκάλυπτε τὴν ἄνω αὐτοῦ ἐπιφάνειαν. Ἀπὸ βάθους 0.90 μ. περίπου ἄρχεται ὁμοιογενὲς ἀμμῶδες - χαλικῶδες στρώμα, περιέχον καὶ τινὰς κροκάλας ποτάμοῦ. Ἐντὸς τοῦ στρώματος τούτου, παρὰ τὸ ἀνάλημμα, περισυνελέγησαν ὀστρακὰ τινα ἀφ' ἐνὸς χονδροειδῆ χειροποίητα, κακῶς ὠπτημένα (πηλὸς ἐντόνως ἐρυθρός), ἀφ' ἑτέρου γραπτὰ (ἐν ἐκ χείλους σκύφου μὲ διακόσμησιν ὁμοκέντρων κύκλων²), ἅπαντα τῆς ὑστερας γεωμετρικῆς περιόδου (τέλη 8ου π.Χ. αἰ.).

Τὸ ἀμμῶδες στρώμα ἐξαπλοῦται πρὸς τὰ ΒΑ καθ' ὅλην τὴν ἑκτασιν τοῦ ἀνασκαφέντος χώρου, προέρχεται δὲ προφανῶς ἐκ τῶν ἀποθέσεων χειμάρρου, ὁ ὁποῖος διὰ τῆς Δυτικῆς Πύλης ἔρρεε πρὸς τὰ ΝΑ τῆς πόλεως, πρὸς τὴν

1. AUBERSON καὶ SCHEFOLD, ἔ.ἀ. σ. 22.

2. Πρβ. L. KAHIL, *Céramique géométrique et subgéométrique d'Érétrie*, AK 11, 1968, 2, σ. 100, πίν. 27,1.

κατευθύνουν τῆς ἐν Πτέχαις λίμνης. Τὸ ἀνάλημμα πρέπει νὰ κατασκευάσθῃ εἰς τὰ τέλη τοῦ 8ου π.Χ. αἰ. (περὶ τὸ 700 π.Χ.), ἵνα συγκρατήσῃ τυχὸν ροὴν ἢ ὑπερχείλισιν τῶν ὑδάτων πρὸς Νότον. Φαίνεται ὅτι τὸ ἀνάλημμα τοῦτο ἀποτελεῖ συνέχειαν παρομοίων ἀναλημμάτων τοῦ χειμάρρου, τὰ ὁποῖα ἐκ τῆς Δυτικῆς Πύλης κατευθύνονται πρὸς τὰ ΝΑ¹.

Τὸ γεωμετρικὸν ἀνάλημμα ἐχρησιμοποιήθη κατὰ τὸν 4ον καὶ 3ον π.Χ. αἰ. ὡς ἀνάλημμα καὶ κράσπεδον τῆς ὁδοῦ. Ἡ ἀνωτάτη μάλιστα σειρὰ τῶν λίθων τοῦ ἀποτελεῖ σαφῶς μεταγενεστέραν προσθήκην, πιθανῶς τοῦ 3ου π.Χ. αἰ.

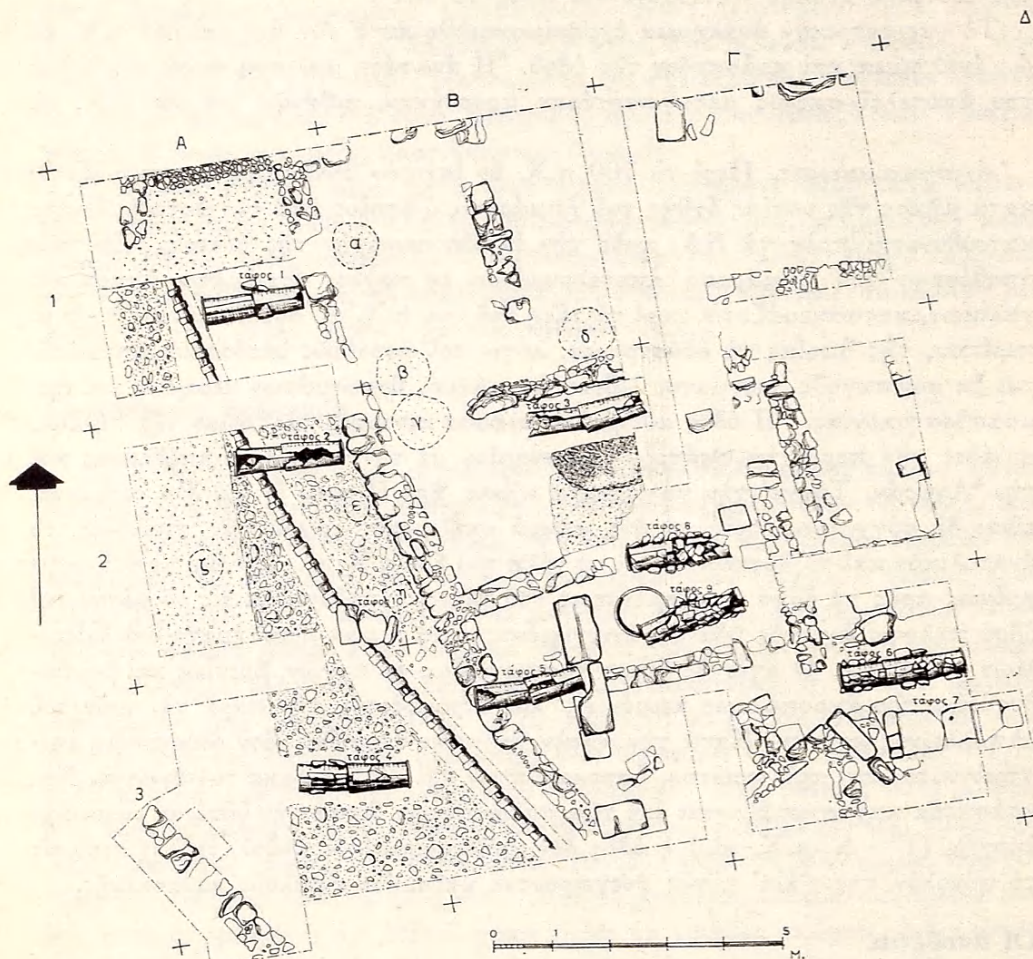
Ἀνακεφαλαίωσις. Περὶ τὸ 700 π.Χ. ἐν ἰσχυρὸν ἀνάλημμα κατασκευάζεται κατὰ μῆκος τῆς νοτίας ὁχθῆς τοῦ χειμάρρου, ὁ ὁποῖος ἀπὸ τῆς Δυτικῆς Πύλης κατευθύνεται πρὸς τὰ ΝΑ, πρὸς τὴν ἐλώδη περιοχὴν τῆς πόλεως. Ἐπὶ τῶν ἀποθέσεων τοῦ χειμάρρου, ἀποτελουμένων ἐκ παχέος στρώματος ἄμμου καὶ χαλίκων, κατασκευάζεται περὶ τὰ τέλη τοῦ 5ου π.Χ. αἰ. ὁδὸς, πλάτους 5 - 6 μ. περίπου, τῆς ὁποίας τὸ ὁδόστρωμα, λόγῳ τοῦ ἀσταθοῦς ὑπεδάφους, ἀποτελεῖται ἐκ συμπαγοῦς μείγματος λίθων, ὀστράκων, θραυσμάτων κεράμων καὶ ἀμμοσβεστοκονίας. Ἡ ὁδὸς αὕτη, ἀποτελοῦσα κεντρικὴν ἀρτηρίαν τῆς πόλεως, συνέδεε τὴν περιοχὴν Θεάτρου - Γυμνασίου μὲ τὸν ναὸν τοῦ Ἀπόλλωνος καὶ τὴν Ἀγοράν. Τέμνει τὴν πόλιν κατὰ μῆκος ἀπὸ Β πρὸς Ν εἰς δύο τμήματα, εἶναι δὲ σύγχρονος πρὸς τὰ δύο μακρὰ σκέλη τῶν τειχῶν τῆς Ἐρετρίας, τὸ ἀνατολικὸν καὶ τὸ δυτικόν. Περὶ τὰ τέλη τοῦ 4ου π.Χ. αἰ., ἀμέσως μετὰ ἢ συγχρόνως πρὸς τὰ ἔργα ἀποξηράνσεως τοῦ ἔλους, τοποθετεῖται εἰς τὸ μέσον τῆς ὁδοῦ πῆλινος ἀγωγὸς ὕδατος, ἐνισχυμένος κατὰ πυκνὰ διαστήματα διὰ δακτυλίων μολύβδου. Ὁ ἀγωγὸς ἔφερε πόσιμον ὕδωρ ἐκ πηγῶν, βορείως καὶ βορειοδυτικῶς τῆς ἀκροπόλεως κειμένων, καὶ ἐτροφοδοτεῖ τὴν παρὰ τὸν ναὸν τοῦ Ἀπόλλωνος κρήνην. Κατὰ τὴν αὐτὴν χρονικὴν περίοδον νέον ὁδόστρωμα ἐπιστρώννυται ἐπὶ τοῦ πρώτου, ὑπερκαλύπτον καὶ τὸν χάνδακα τοῦ ἀγωγοῦ. Νέα κράσπεδα κατασκευάζονται ἐπὶ τῶν παλαιότερων. Κατὰ τὴν ὑστέραν ρωμαϊκὴν ἐποχὴν (Γ' - Δ' μ.Χ. αἰ.) ἡ ὁδὸς δὲν χρησιμοποιεῖται πλέον, τοῦλάχιστον εἰς τὸ σύνολόν της. Ἐπ' αὐτῆς ἀνεγείρονται κατοικίαι εὐτελοῦς κατασκευῆς.

Οἱ ἀποθέται

Παρὰ τὴν ἐξωτερικὴν παρεῖαν τοῦ ἀνατολικοῦ κράσπεδου τῆς ὁδοῦ (τετρ. B1, B2), ὡς καὶ ἐπὶ τῆς ὁδοῦ (τετρ. A2) ἀπεκαλύφθησαν ἑπτὰ συνολικῶς ἀποθέται - βόθροι (εἰκ. 1, α - η). Σημαντικοὶ ἀπεδείχθησαν οἱ ἀποθέται α, β καὶ γ, λόγῳ τοῦ περιεχομένου των. Οἱ α καὶ β περιεῖχον τὰ θραύσματα τῶν γνωστῶν πλέον ἐννέα παναθηναϊκῶν ἀμφορέων, οἱ ὁποῖοι κατανέμονται εἰς δύο ἀπολύτως χρονολογουμένας ομάδας, χάρις εἰς τὰ ὀνόματα τῶν ἐπωνύμων

1. AUBERSON καὶ SCHEFOLD, ἔ.ἀ. σ. 58, εἰκ. 7 καὶ σ. 60, εἰκ. 8.

ἀρχόντων: Χαρικλείδους (363/2 π.Χ.) καὶ Καλλιμῆδους (360/59 π.Χ.). Τὰ θραύσματα τῶν ἀμφορέων ἀπερρίφθησαν ἐντὸς τῶν δύο πρὸς τοῦτο ἀνορυχθέντων βόθρων περὶ τὰ τέλη τοῦ 4ου π.Χ. αἰ., ἴσως κατὰ τὴν διάρκειαν τῆς κατασκευῆς τοῦ ὕδαταγωγοῦ καὶ τῆς ἐπιστροφῆς τοῦ δευτέρου ὁδοστρώματος.



Εἰκ. 1. Ἐρέτρια. Ο.Τ. 740 (Ε/5). Γενικὴ κάτοψις τῆς ἀνασκαφῆς.
(Σχέδιον Ἰ. Σέμψη, συμπληρωθὲν ὑπὸ Κ. Ἡλιάκη.)

Εἰκάζεται ὅτι κατὰ τὴν πρόοδον τῆς ἀνασκαφῆς βορειότερον θὰ ἀποκαλυφθοῦν καὶ ἕτεροι ἀποθέται, περιέχοντες καὶ τὰ ἐλλείποντα θραύσματα ὠρισμένων ἀμφορέων.

Τὸ περιεχόμενον τοῦ ἀποθέτου γ σχετίζεται πρὸς τὴν λατρείαν ἀγνώστου μέχρι στιγμῆς θεότητος. Εἰς τὸν πυθμένα του, ἐντὸς στρώματος πυρᾶς (πίν.

17β) εὑρέθησαν ὀστᾶ ζώων, τρία unguentaria, ὕψους 0.12 μ. περίπου ἑκάστον (πίν. 18α), τοῦ β' ἡμίσεος τοῦ 4ου π.Χ. αἰ.¹, τέσσαρες ἀστράγαλοι (πίν. 18β) καὶ δεκατρία εἰδῶλια νέων καὶ νεανίδων ἐπτὰ διαφορετικῶν τύπων (πίν. 19α-β, 20α-ε), χρονολογούμενα εἰς τὸ τελευταῖον τέταρτον τοῦ 4ου π.Χ. αἰ.: ἐν τεθραυσμένον καὶ ἐλλιπὲς εἰδῶλιον ἡμιγύμνου νέου τοῦ τύπου α (πίν. 19α), ἀνὰ δύο εἰδῶλια κορασίδων τῶν τύπων β καὶ γ (πίν. 20α - β), πέντε εἰδῶλια νέων τοῦ τύπου δ (πίν. 20γ) καὶ ἀνὰ ἓν κορασίδος τῶν τύπων ε, ζ καὶ η (πίν. 20δ - ε, 19β). "Απαντα τὰ εἰδῶλια ἦσαν ἀκέραια πλὴν τῶν δύο μοναδικῶν, μεγαλυτέρων καὶ καλυτέρας τέχνης εἰδωλίων τοῦ ἡμιγύμνου στηριζομένου ἐπὶ πεσσίσκου νεανίου τύπου α καὶ τῆς ἐνδεδυμένης χιτῶνα καὶ ἱμάτιον κορασίδος τύπου η. Τὸ γεγονός ὅτι μόνον τὰ δύο ταῦτα ὑπερέχοντα εἰς μέγεθος καὶ ποιότητα εἰδῶλια εὑρέθησαν τεθραυσμένα καὶ ἐλλιπῆ δὲν δύναται νὰ θεωρηθῇ τυχαῖον. "Ισως λόγοι λατρευτικοί, ἄγνωστοι εἰς ἡμᾶς, ἐπέβαλον τὴν ἀποσκοποῦ καταστροφὴν καὶ ἀπορριψὴν των εἰς τὸν λάκκον τῆς πυρᾶς ὁμοῦ μετὰ τῶν ὑπολοίπων. Τὰ εἰδῶλια, τὰ unguentaria καὶ οἱ ἀστράγαλοι ἔφερον σαφῆ ἐπ' αὐτῶν τὰ ἴχνη τῆς πυρᾶς (ἐκ νέου ὀπτησις τοῦ πηλοῦ μέχρι σημείου νὰ καταστῇ φαῖος, καταστροφὴ τῶν χρωμάτων, ἰδίᾳ τοῦ λευκοῦ ἐπιχρίσματος τῶν εἰδωλίων). Εἰδῶλια κορασίδων καὶ νεανίων, ὀρθίων ἢ καθημένων, εὑρέθησαν καὶ εἰς ἕτερα σημεῖα τῆς πόλεως, πάντοτε ἐν σχέσει πρὸς ἴχνη πυρᾶς μὲ ὀστᾶ, ἀπετέλουν δὲ προφανῶς προσφορὰς εἰς θεότητας μικρῶν, οἰκιακῶν ἴσως ἱερῶν². Τὰ εἰδῶλια ταῦτα ὡς καὶ ἑκατοντάδες ἐτέρων ἐκ παλαιῶν μὴ δημοσιευμένων ἀνασκαφῶν, τὰ ὅποια φυλάσσονται εἰς τὰς ἀποθήκας τοῦ Μουσείου 'Ερετρίας, μαρτυροῦν ἐκτὸς τῶν ἄλλων καὶ τὴν ὑπαρξίν ἐντοπίου ἐρετριακῆς κοροπλαστικῆς, ἰδιαιτέρως ἀνθηρᾶς κατὰ τὸ β' ἡμισυ τοῦ 4ου μέχρι καὶ τῶν ἀρχῶν τοῦ 3ου π.Χ. αἰῶνος.

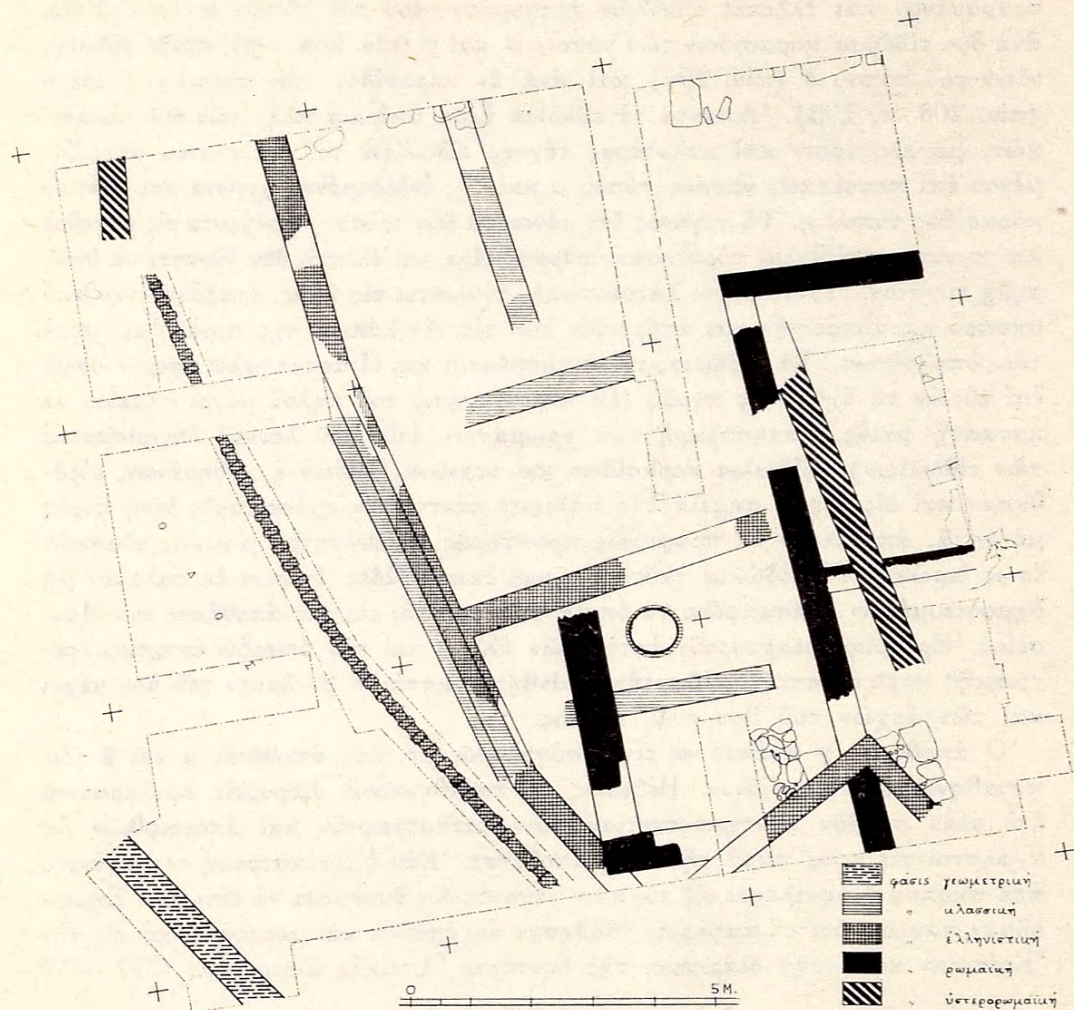
Ὁ ἀποθέτης γ πρέπει νὰ εἶναι σύγχρονος μὲ τοὺς ἀποθέτας α καὶ β τῶν παναθηναϊκῶν ἀμφορέων. Βεβαίως οἱ παναθηναῖοι ἀμφορεῖς ἐφυλάσσοντο ἐπὶ μίαν σχεδὸν πεντηκονταετίαν πρὶν καταστραφῶν καὶ ἀπορριφθῶν ὡς ἄχρηστοι εἰς τοὺς παρὰ τὴν ὁδὸν ἀποθέτας. Ἐὰν ἡ καταστροφὴ των ἐγένετο ἀπὸ σκοποῦ ἢ ὀφείλεται εἰς τυχαῖον γεγονός δὲν δυνάμεθα νὰ εἴπωμεν. Σημειοῦμεν πάντως ὅτι οἱ ἀμφορεῖς ἐδόθησαν ὡς ἔπαθλα καὶ μετεφέρθησαν εἰς τὴν 'Ερέτριαν κατὰ τὴν διάρκειαν τῆς δευτέρας Ἀττικῆς Συμμαχίας (377 - 357

1. Πρβ. Agora XII, 1970, σ. 340, ἀριθ. 1490, 1491, πίν. 63· τοῦ 325 - 300 π.Χ. J. METZGER, Die hellenistische Keramik in Eretria, 1969, σ. 66, ἀρ. 1 (νεώτερον τῶν ἰδικῶν μας, σχῆμα περισσότερον ραδινόν).

2. ΑΔ 23, 1968, Χρονικά, πίν. 181 β. ΑΔ 24, 1969, Β1 Χρονικά, πίν. 204 - 205. Πρβ. καὶ ΑΕ 1969, ἔ.ἀ. σ. 177, ἀριθ. 3 καὶ 168, σημ. 1 (=ἱερὸν Ἀρτέμιδος Ὀλυμπίας, ἐνθα εὑρέθη μέγας ἀριθμὸς εἰδωλίων).

π.Χ.), εἰς τὴν ὁποίαν ἀνῆκε καὶ ἡ Ἑρέτρια, ἐνῶ κατεστράφησαν καὶ ἀπερρίφθησαν κατὰ τοὺς χρόνους τῆς μακεδονικῆς ἐπιρροῆς.

Οἱ λοιποὶ ἀποθέται δ, ε καὶ ζ εἶχον χρησιμοποιηθῇ μόνον δι' ἀπορρίμματα, περιεῖχον δὲ ἀσημάντους ποσότητας ὀστράκων καὶ ὀστῶν.



Εἰκ. 2. Ἑρέτρια. Ο.Τ. 740 (Ε/5). Αἱ πέντε ἐπάλληλοι οἰκοδομικαὶ φάσεις.
(Σχέδιον Κ. Ἡλιάκη.)

Ἀρχιτεκτονικὰ λείψανα

Περὶ τὰ τέλη τοῦ 5ου - ἀρχὰς 4ου π.Χ. αἰ. χρονολογοῦνται καὶ αἱ πρῶται κατασκευαὶ ἀνατολικῶς τῆς ὁδοῦ. Ἐκ τῆς περιόδου ταύτης σφύζονται πενιχρὰ

ἀρχιτεκτονικὰ λείψανα οἰκίας (εἰκ. 2, τοῖχοι α, β, γ), εἰς τὴν ὁποίαν ἀνήκει φρέαρ (πίν. 21α) διαμ. 0.90 μ., ἐκ πηλίνων δακτυλίων¹ ἐντὸς ὑπαιθρίου χώρου, φέροντος μωσαϊκὸν δάπεδον ἐκ φυσικῶν χαλίκων λευκῶν καὶ μελανῶν. Μικρὸν μόνον τμῆμα τοῦ δαπέδου τούτου σφύζεται εἰς τὸ τετρ. B2 (εἰκ. 1). Ἡ στάθμη τοῦ ὕδατος εὐρίσκεται εἰς βάθος 3 μ. περίπου ἀπὸ τοῦ στομίου τοῦ φρέατος. Ἡ οἰκία αὕτη ἐθεμελιώθη ἐπὶ τοῦ ἀμμώδους γεωμετρικοῦ στρώματος τῶν ἀποθέσεων τοῦ ποταμοῦ συγχρόνως πρὸς τὴν πρώτην ὁδόν.

Ὡς καὶ ἀνωτέρω ἐλέχθη, τὰ τέλη τοῦ 5ου π.Χ. αἰ. εἶναι ἐποχὴ ἀκμῆς διὰ τὴν Ἑρέτριαν, ἣ ὁποία ἀνακτᾷ καὶ πάλιν τὴν ἀνεξαρτησίαν της μετὰ τὴν ἀπαλλαγὴν της ἐκ τῆς ἀθηναϊκῆς κηδεμονίας (411 π.Χ.)².

Λόγω τῆς μικρᾶς ἐκτάσεως τῆς ἀνασκαφῆς δὲν εἶναι εἰσέτι δυνατόν νὰ προσδιορισθοῦν οὔτε οἱ λόγοι οὔτε ἀκριβῶς οἱ χρόνοι ἐγκαταλείψεως ἢ καταστροφῆς τῆς κλασικῆς ταύτης οἰκίας. Πάντως τὰ εἰκονιζόμενα ἐνταῦθα θραύσματα ἐρυθρομόρφων ἀγγείων (πίν. 21β) σχετίζονται πρὸς τὰ ἀνωτέρω περιγραφέντα ἀρχιτεκτονικὰ λείψανα.

Πενιχρὰ μέχρι στιγμῆς εἶναι καὶ τὰ λείψανα τῆς ὑστερας κλασικῆς ἢ πρωϊμοῦ ἐλληνιστικῆς περιόδου, τὰ σχετιζόμενα πρὸς τὸ δεύτερον ὁδόστρωμα καὶ τὸν ἀγωγὸν τοῦ ὕδατος. Τὰ ἐλληνιστικὰ κράσπεδα τῆς ὁδοῦ συνδέονται ἐγκαρσίως μὲ τοίχους (εἰκ. 2, τοῖχοι δ καὶ ε), τῶν ὁποίων ἡ τοιχοδομία διαφέρει τῶν προηγουμένων (πίν. 22α). Λόγω τῶν μεταγενεστέρων κατασκευῶν καὶ τῶν τάφων, τῶν ὁποίων οἱ λάκκοι προχωροῦν εἰς βάθος, τὰ στρώματα ἦσαν διατεταραγμένα. Ἡ περισυλλεγεῖσα κεραμεικὴ πάντως, ἂν καὶ πτωχὴ, δεικνύει ὅτι ἔχομεν μίαν πρῶιμον καὶ μίαν νεωτέραν ἐλληνιστικὴν φάσιν, τὰς ὁποίας δὲν δυνάμεθα εἰσέτι νὰ διακρίνωμεν ἐπὶ τῶν ἐρειπίων. Ὁ μεγαρικὸς σκύφος ἀττικοῦ τύπου τοῦ πίν. 23α, ἐκ φαιοῦ πηλοῦ μὲ βαθύφαιον ἐπίχρυσμα καὶ ἀνάγλυφον φυτικὴν διακόσμησιν, χρονολογούμενος περὶ τὰ μέσα τοῦ 2ου π.Χ. αἰ.³, ἀντιστοιχεῖ πρὸς τὴν νεωτέραν ἀρχιτεκτονικὴν φάσιν. Τὸ ἀλατοδοχεῖον καὶ τὸ πινάκιον⁴ (πίν. 23β), ἀνήκουν εἰς τὴν πρῶιμον ἐλληνιστικὴν φάσιν.

Ὁ μεγαρικὸς σκύφος θεωρεῖται ὡς γνωστὸν ἀθηναϊκὴ ἐπινόησις τῶν μέσων τοῦ 3ου π.Χ. αἰ.⁵ Ὁ σκύφος τοῦ πίν. 24α, εὔρεθεις εἰς τὸ νότιον τμῆμα τῆς τάφρου B2 ἐν σχέσει πρὸς τὸν τοῖχον δ (εἰκ. 2), ἀνήκει εἰς τὰ πρῶιμα ἀττι-

1. Τὸ φρέαρ ἐχρησιμοποιεῖτο καὶ μέχρι τῆς ὑστερας ἀρχαιότητος, ὅτε καὶ ἐπεσκευάσθησαν τὰ τοιχώματά του.

2. ΘΟΥΚ. VIII, 95.

3. Πρβ. *Hesperia* 3, 1934, σ. 383, εἰκ. 70, D39. METZGER, ἔ.ἀ. σ. 63, ἀριθ. 13, πίν. 25, 41 a - b.

4. METZGER, ἔ.ἀ. σ. 46, ἀριθ. 6, πίν. 5.

5. P. HELLSTRÖM, *Labraunda II 1, Pottery of Classical and Later Date*, 1965, σ. 19 κέ. καὶ σημ. 7, ἐνθα ἡ σχετικὴ βιβλιογραφία.

καὶ παρὰδείγματα. Τὸ ὥραϊον μεταλλικὸν σχῆμα του, τὸ ἀπέριττον καὶ ἀκριβὲς σχέδιον τῆς διακοσμῆσεώς του καὶ τὸ καλῆς ποιότητος μέλαν γάνωμα ἀνήκουν ἀκόμη εἰς τὸν κόσμον τῆς πρωίμου ἑλληνιστικῆς ἐποχῆς.

Σαφέστερα καὶ καλύτερον διατηρούμενα εἶναι τὰ ἀρχιτεκτονικὰ λείψανα τῆς ρωμαϊκῆς περιόδου. Οἱ τοῖχοι η, θ καὶ ι (εἰκ. 2) ἀνήκουν εἰς μέγα οἰκοδόμημα, τὸ ὁποῖον ἐκτείνεται πρὸς Ἀνατολὰς εἰς τὸ ἄσκαπτον. Μέχρι στιγμῆς ἀπεκαλύφθησαν ἐν μέρει μόνον δύο χῶροι κατὰ τὰ τετράγωνα Γ1, Γ2 καὶ Γ3. Ὁ βορειότερος χῶρος ἔχει εἰς τὸ μέσον τῆς δυτικῆς αὐτοῦ πλευρᾶς ἄνοιγμα εἰσόδου, τὸ ὁποῖον ὀδηγεῖ εἰς αἶθριον. Σφύζεται μικρὸν τμήμα τοῦ δαπέδου τοῦ αἵθριου εἰς τὴν ἀνατολικὴν πλευρὰν τοῦ τετραγώνου Β2, ἀποτελούμενον ἐκ θραυσμάτων κεράμων ἐμπεπηγμένων ἐντὸς συνδετικοῦ κονιάματος (πίν. 22β). Παρόμοιον ἄνοιγμα εἰσόδου ὑπῆρχεν εἰς τὸ μέσον τῆς δυτικῆς πλευρᾶς τοῦ νοτιωτέρου χώρου. Ἡ ἀνασκαφὴ εἰς τὰ τετράγωνα Γ1 καὶ Γ2 δὲν ἔχει εἰσέτι προχωρήσει εἰς βάθος, οὕτω ἡ χρονολόγησις τοῦ μεγάλου ρωμαϊκοῦ οἰκοδομήματος παραμένει ἀβεβαία. Ἡ περισυλλεγεῖσα κεραμεικὴ δὲν ἔχει εἰσέτι μελετηθῇ, τὰ εὑρεθέντα πάντως νομίσματα, ἐν αὐτόνομον Χαλκίδος τοῦ 1ου π.Χ. αἰ. καὶ ἐν Τραϊανοῦ τοῦ Α' μ.Χ. αἰ., καθορίζουν τὰ χρονικὰ πλαίσια ἐντὸς τῶν ὁποίων πρέπει νὰ χρονολογηθῇ ἡ ρωμαϊκὴ αὕτη οἰκοδομικὴ φάσις.

Ἐπὶ τῶν ἐρεπιπίων τοῦ ὥς ἄνω οἰκοδομήματος ἀνηγέρθη ἕτερον, δυνάμενον νὰ χρονολογηθῇ προχείρως, συμφώνως πρὸς τὴν περισυλλεγεῖσαν κεραμεικὴν — θραύσματα ὑαλίνων ἀγγείων καὶ νομίσματα —, εἰς τὸν Γ' - Δ' μ.Χ. αἰ. Τῆς ὑστέρας ρωμαϊκῆς ταύτης οἰκοδομικῆς φάσεως ἀπεκαλύφθη μέχρι στιγμῆς εἰς μόνον τοῖχος η (εἰκ. 2) ἐντὸς τοῦ τετραγώνου Γ2 καὶ ἐν μέρει τοῦ Γ3. Πρόκειται περὶ θεμελιώσεως ἀμελοῦς κατασκευῆς ἐκ μιᾶς σειρᾶς ἀκανονίστων λίθων ἄνευ συνδετικοῦ κονιάματος. Ἡ ἀνωδομὴ ἀπετελεῖτο ἐξ ὠμοπλίνθων καὶ θραυσμάτων κεράμων καὶ ὀπτοπλίνθων. Στρώμα ἐκ τῶν ὑλικῶν αὐτῶν τῆς ἀνωδομῆς, στρώμα καταστροφῆς τοῦ ὑστερορρωμαϊκοῦ κτηρίου, ἀπεκαλύφθη εἰς βάθος 0.20 μ. ἀπὸ τῆς ἐπιφανείας ἐντὸς τοῦ τετραγώνου Γ1 καὶ Γ2/βόρειον. Τὸ στρώμα καταστροφῆς παρουσιάζει ἔντονα ἵχνη πυρός. Θραῦσμα πηλίνης πλακὸς μετὰ μαστοειδοῦς ἀποφύσεως ἐξ ἐπενδύσεως τοίχου ὑποκαύστου, ὡς καὶ πηλίνη κυκλικὴ πλάξ ἐκ κιονίσκου ὑποκαύστου, ἀποτελοῦν ἐνδείξεις διὰ τὴν ταύτισιν τοῦ ἀποκαλυπτομένου οἰκοδομήματος ὡς βαλανείου, μολονότι ταῦτα εἶναι δυνατόν νὰ ἐχρησιμοποιήθησαν ἐνταῦθα ἀπλῶς καὶ μόνον ὡς οἰκοδομικὸν ὑλικόν. Ἀναφέρομεν τέλος τὴν εὑρεσιν ἐνὸς πηλίνου γλωσσοειδοῦς ὑποστηρίγματος τῶν πρὸς ὀπτῆσιν ἐντὸς κεραμεικοῦ κλιβάνου ἀγγείων¹, ὡς καὶ ἡμίσεος μαρμαρίνου ἰγδίου μετὰ τριγωνικῆς συμφυοῦς λαβῆς (πίν.

1. Βλ. Α. ΚΑΛΟΓΕΡΟΠΟΥΛΟΥ, From the technique of Pottery, AAA III, 1970, 3, σ. 433, εἰκ. 6 - 10.

24β) ἐντὸς τοῦ στρώματος καταστροφῆς εἰς τὰ τετράγωνα Γ1 καὶ Γ2. Ἐντὸς τοῦ τετραγώνου Γ2, εἰς βάθος 0.50 μ. εὐρέθη τμήμα μαρμαρίνου σιγκώματος, διαστ. 0.21×0.19 μ., τὸ ὁποῖον σφῶζει τρεῖς κυκλικὰς κοιλότητες, ἐξ ὧν ἡ μία μόνον ἀκεραία, διαμ. 0.095 μ. (πίν. 26α). Ἡ εἰς τὸ μέσον τῆς κοιλότητος ὁπῇ φράσσεται διὰ χαλκοῦ ἡλου ἐντὸς μολυβδοχοήσεως. Τὸ στρῶμα ἐντὸς τοῦ ὁποῖου εὐρέθη τὸ σήκωμα δύναται ἐπὶ τοῦ παρόντος, πρὸ τῆς μελέτης τῆς κεραμεικῆς, νὰ χαρακτηρισθῇ ἀπλῶς ὡς ἐλληνιστικόν. Εἶναι πιθανὸν ὅτι εὐρισκόμεθα εἰς τὸν χώρον δημοσίου κτηρίου, ἐντὸς τοῦ ὁποῖου ἐφυλάσσετο τὸ σήκωμα.

Οἱ τάφοι

Ὡς καὶ ἀνωτέρω ἐλέχθη κατὰ τὴν ἀνασκαφὴν ἀπεκαλύφθησαν δέκα τάφοι, ὁκτὼ κεραμοσκεπεῖς καλυβίται καὶ δύο ἀπλοὶ λάκκοι καλυπτόμενοι ὑπὸ λιθίνων πλακῶν (εἰκ. 1), ἅπαντες τοῦ αὐτοῦ προσανατολισμοῦ ἀπὸ Α πρὸς Δ.

Τάφος 1 (τετρ. Α1): Ἐκαλύπτετο ὑπὸ λακωνικῶν στρωτήρων καὶ καλυπτέρων. Διαστ. 1.70×0.60 μ. Περιεῖχεν ἓνα νεκρὸν μὲ τὴν κεφαλὴν πρὸς Δ, παντελῶς ἀκτέριστον. Ὁ λάκκος τοῦ τάφου εἶχε κόψει τὰ δύο ὁδοστρώματα, ἔφθανε δὲ εἰς βάθος 0.80 μ. ἀπὸ τῆς ἐπιφανείας.

Τάφος 2 (τετρ. Α2): Ὁμοιος καθ' ὅλα πρὸς τὸν ἀνωτέρω. Βάθος ἀπὸ τῆς ἐπιφανείας 0.30 μ. Χαλκῇ περόνῃ καὶ χαλκοῦν ἐνώτιον παρὰ τὸ κρανίον.

Τάφος 3 (τετρ. Β2): Ὁμοιος πρὸς τοὺς δύο ἀνωτέρω (πίν. 25α - β). Παρὰ τὸ ἀριστερὸν τοῦ κρανίου προχοῖσκη ἐλλιπὴς τὸ στόμιον, ὕψ. 0.10 μ. (πίν. 26β). Ἐντὸς τοῦ ἀγγείου τεμάχιον χαλκοῦ ἐλάσματος.

Τάφος 4 (τετρ. Α3): Ὁμοιος πρὸς τοὺς ἀνωτέρω. Μῆκος σκελετοῦ 1.40 μ. Χαλκῇ κοχλιαρόσχημος περόνῃ παρὰ τὸ ἀριστερὸν τοῦ κρανίου.

Τάφος 5 (τετρ. Β3): Κεραμοσκεπὴς ὡς οἱ ἀνωτέρω. Προχοῖσκη παρὰ τὸν ἀριστερὸν μηρὸν τοῦ σκελετοῦ, ὕψ. 0.106, διαμ. 0.087 μ. (πίν. 27α - β καὶ 28α).

Τάφος 6 (τετρ. Γ3): Κεραμοσκεπὴς ὁμοίας κατασκευῆς, τοῦ αὐτοῦ προσανατολισμοῦ πρὸς τοὺς ἀνωτέρω. Μῆκος 2.10 μ. Περιεῖχε δύο σκελετοὺς μὲ τὰ κρανία πρὸς Δ, οἱ ὁποῖοι ἐχωρίζοντο δι' ἐγκαρσίας πηλίνης πλακὸς (πίν. 27γ). Ὁ δυτικώτερος εἶχε παραμερισθῇ κατὰ τὸ κάτω ἥμισυ, ἵνα ὁ τάφος δεχθῇ τὸν δεύτερον νεώτερον νεκρὸν. Μόνωτον εὐρύστομον ἀγγεῖον παρὰ τὸ δεξιὸν τοῦ κρανίου τοῦ πρώτου νεκροῦ, ὕψ. 0.094, διαμ. κοιλίας 0.095 μ. (πίν. 28β).

Τάφος 7 (τετρ. Γ3): Ἐκαλύπτετο διὰ λιθίνων πλακῶν, ἐκ τῶν ὁποίων ἡ δυτικώτερα πωρὶνῃ ἀπετέλει ἀπότμημα γείσου ἐφθαρμένον. Περιεῖχε δύο σκελετοὺς. Ὁ εἰς παλαιότερος, παρεμερισμένος εἰς τὸ δυτικὸν ἄκρον τοῦ τάφου. Προχοῖσκη εἰς θραύσματα παρὰ τὸ δεξιὸν τοῦ κρανίου τοῦ παλαιότερου

νεκροῦ, ἑτέρα ἀκεραία, ὕψ. 0.142, διαμ. 0.078 μ., παρὰ τὸ ἄνω δεξιὸν τοῦ κρανίου τοῦ δευτέρου νεκροῦ (πίν. 28γ).

Τάφος 8 (τετρ. B2/Γ2): Κεραμοσκεπῆς ὡς οἱ ἀνωτέρω. Εὐρίσκετο εἰς βάθος 1.10 μ. Κατὰ μῆκος τῶν μακρῶν πλευρῶν λίθοι ἐστήριζον τοὺς κεράμους. Προχοϊσκή ἀκεραία, ὕψ. 0.125, διαμ. 0.087 μ., εὐρέθη παρὰ τὸ δεξιὸν τοῦ κρανίου (πίν. 28δ).

Τάφος 9 (σημεῖον ἐπαφῆς τῶν τετρ. B2/Γ2 καὶ B3/Γ3): Ὡς ὁ ἀνωτέρω κεραμοσκεπῆς. Τὸ δυτικὸν αὐτοῦ τμήμα ἐστήριζετο ἐπὶ τοῦ χείλους τοῦ φρέατος. Περὶ τὸ κρανίον εὐρέθησαν τὰ ἐξῆς χαλκᾶ ἀντικείμενα: τοξοειδὴς πόρπη, ἐνώτιον καὶ κρίκος.

Τάφος 10 (τετρ. B2): Ἀπλοὺς λάκκος καλυπτόμενος διὰ τριῶν πλακῶν, ἐξ ὧν ἡ πρὸς Δ πώρινον ἐδώλιον θεάτρου ἢ σταδίου. Περιεῖχεν ἓνα νεκρὸν μετὰ τὴν κεφαλὴν πρὸς Δ, ὡς καὶ ἅπαντες οἱ ἀνωτέρω. Κατ' ἐξαίρεσιν οἱ πόδες τοῦ νεκροῦ ἦσαν συνεσταλμένοι, προφανῶς λόγῳ ἐλλείψεως χώρου, διότι παρὰ τοὺς πόδας του εἰς τὸ ἀνατολικὸν ἄκρον τοῦ τάφου εἶχον συσσωρευθῆ τὰ ὁστᾶ ἑτέρων δύο νεκρῶν. Κτέρισμα οὐδέν.

Οἱ ἐρευνηθέντες μέχρι στιγμῆς δέκα τάφοι ἀποτελοῦν, ὡς εἶναι προφανές μέρος ὀργανωμένου νεκροταφείου τοῦ 5' μ.Χ. αἰῶνος. Ἡ μελέτη τῶν ἀγγείων δὲν ἔχει εἰσέτι ὀλοκληρωθῆ, ὅπως δὴποτε ὅμως ἀνήκουν εἰς αὐτὴν τὴν χρονικὴν περίοδον. Ἡ ἐπιμελὴς κατασκευὴ τῶν τάφων, ἡ πυκνὴ σχετικῶς διάταξις των, ὁ κοινὸς τοὺς προσανατολισμός (τὰ κρανία πάντοτε πρὸς Δ), ἡ παρουσία κτερισμάτων, ἥτοι ἀγγείων καλῆς ποιότητος (ποικιλία σχήματος, καλὴ ὅπτησις) καὶ χαλκῶν κοσμημάτων, πάντα ταῦτα δεικνύουν ὅτι τὸ νεκροταφεῖον ἀνήκεν εἰς καλῶς ὀργανωμένην καὶ σχετικῶς εὐημεροῦσαν χριστιανικὴν, ὡς πιστεύομεν, κοινότητα. Τὸ κέντρον τῆς πρέπει νὰ τοποθετηθῇ περὶ τὸν ναὸν τοῦ Ἀπόλλωνος, ἔνθα ὑπῆρχε παλαιοχριστιανικὴ βασιλική. Εἰς τὴν βασιλικὴν αὐτὴν ἀνήκεν ἴσως ἐν μαρμάρινον θωράκιον, τὸ ὁποῖον φυλάσσεται εἰς τὸ Μουσεῖον Ἐρετρίας. Εἶναι φυσικὸν ἄλλωστε ὁ σημαντικώτερος τόπος λατρείας τῆς πόλεως, ὁ ναὸς τοῦ Ἀπόλλωνος, νὰ διατηρῇ τὴν ἱερότητά του καὶ νὰ ἐξακολουθῇ νὰ παραμένῃ κέντρον τῆς θρησκευτικῆς ζωῆς καὶ κατὰ τοὺς χριστιανικοὺς χρόνους. Τὸ αὐτὸ ἄλλωστε παρατηρεῖται εἰς ὅλα σχεδὸν τὰ μεγάλα ἱερὰ τῆς Ἑλλάδος. Συμφώνως πρὸς τὴν πληροφορίαν τοῦ Ἱεροκλέους, ἡ Ἐρετρία δὲν ἦτο ἔδρα ἐπισκόπου, ὅπως ἡ Χαλκὶς καὶ ἡ Κάρυστος τὸ 458 μ.Χ. ἐξηκολούθει ἐν τούτοις νὰ ζῇ ἐπὶ τῶν ἐρειπίων τῆς μακρᾶς ἱστορίας της, συσπειρωμένη περὶ τὸ παναρχαίου θρησκευτικοῦ κέντρον της.

ΠΕΤΡΟΣ Γ. ΘΕΜΕΛΗΣ

4. ΑΝΑΣΚΑΦΗ ΝΕΑΣ ΑΓΧΙΑΛΟΥ

(Παρένθ. πίν. Β' καὶ πίν. 29 - 33)

Τὸ ἔτος 1974 ἡ ἀνασκαφικὴ ἔρευνα περιορίσθη εἰς δύο τομεῖς τῆς βασιλικῆς τοῦ ἀρχιερέως Πέτρου τῆς παλαιοχριστιανικῆς πόλεως τῶν Φθιωτίδων Θηβῶν: τὸν τομέα ΣΤ (TM-ΣΤ), τὸν ἐκτεινόμενον πρὸς Ν τοῦ ναοῦ, καὶ τὸν τομέα Θ (TM-Θ), ἥτοι τὸ δυτικὸν ἥμισυ τοῦ νοτίου κλίτους (εἰκ. 1 κάτωφης)¹. Αἱ ἐργασίαι, αἱ ὁποῖαι διεξήχθησαν ὑπὸ τὴν διεύθυνσιν τοῦ ὑπογράφοντος καὶ τὴν συνεργασίαν τῆς ἐπιμελητρίας Βυζαντινῶν Ἀρχαιοτήτων δ. Εὐλ. Ἰατρίδου ἔχουν ὡς ἑξῆς:

1. ΤΟΜΕΥΣ ΣΤ (TM-ΣΤ) α) Δωμάτιον VII. Πέρυσιν εἶχεν ἀποκαλυφθῆ ὀλιγώτερον ἀπὸ τὸ δυτικὸν ἥμισυ τοῦ δωματίου VII². Ἐφέτος ὠλοκληρώθη ἡ ἀποκάλυψις τοῦ δωματίου τούτου. Ἡ ἐπίχωσις, ὕψους 1.75 μ., ἐσκάφη εἰς πέντε ζώνας. Σημειοῦται ὅτι ἀπὸ βάθους 0.70 μ. ἕως 1.75 μ. ὑπῆρχον πολλὰ συντρίμματα ὠμῶν πλίνθων καὶ ἄφθονα σπαράγματα τοιχογραφιῶν. Παρατηρήθη ἤδη ὅτι οἱ τοῖχοι τοῦ δωματίου τούτου (T1α, T1β, T2, T4 κλπ.) παρουσιάζουν ἰδιομορφίαν εἰς τὴν κατασκευὴν των. Μέχρις ὕψους δηλαδὴ 0.50-0.55 μ. εἶναι λιθοόκτιστοι, ἀπὸ τοῦ σημείου ὅμως τούτου καὶ ἄνω ἀποτελοῦνται ἀπὸ συμπαγῆ μᾶζαν ὠμοῦ πηλοχρώματος³. Ἐκ τῶν τοίχων λοιπὸν τούτων προέρχονται τὰ εὑρεθέντα συντρίμματα. Τὰ ἄφθονα δὲ σπαράγματα ἐπιχρισμάτων μετὰ χρώματος, τὰ περισυλλεγέντα πέρυσι καὶ ἐφέτος, ἀνήκουν εἰς τὸν ζωγραφικὸν διάκοσμον τοῦ δωματίου VII, ὁ ὁποῖος ὡς φαίνεται δὲν περιορίζετο μόνον εἰς τοὺς τοίχους, ἀλλ' ἐπεξετείνετο καὶ εἰς τὴν ὀριζοντίαν ὀροφήν⁴. Περισυνελέγη ἐν τμῆμα μεγάλων διαστάσεων (0.86 × 0.47 μ.) μὲ ἱχνὴ ζωγραφικοῦ διακόσμου διὰ χρώματος ἐρυθροῦ, κυανοῦ καὶ μαύρου.

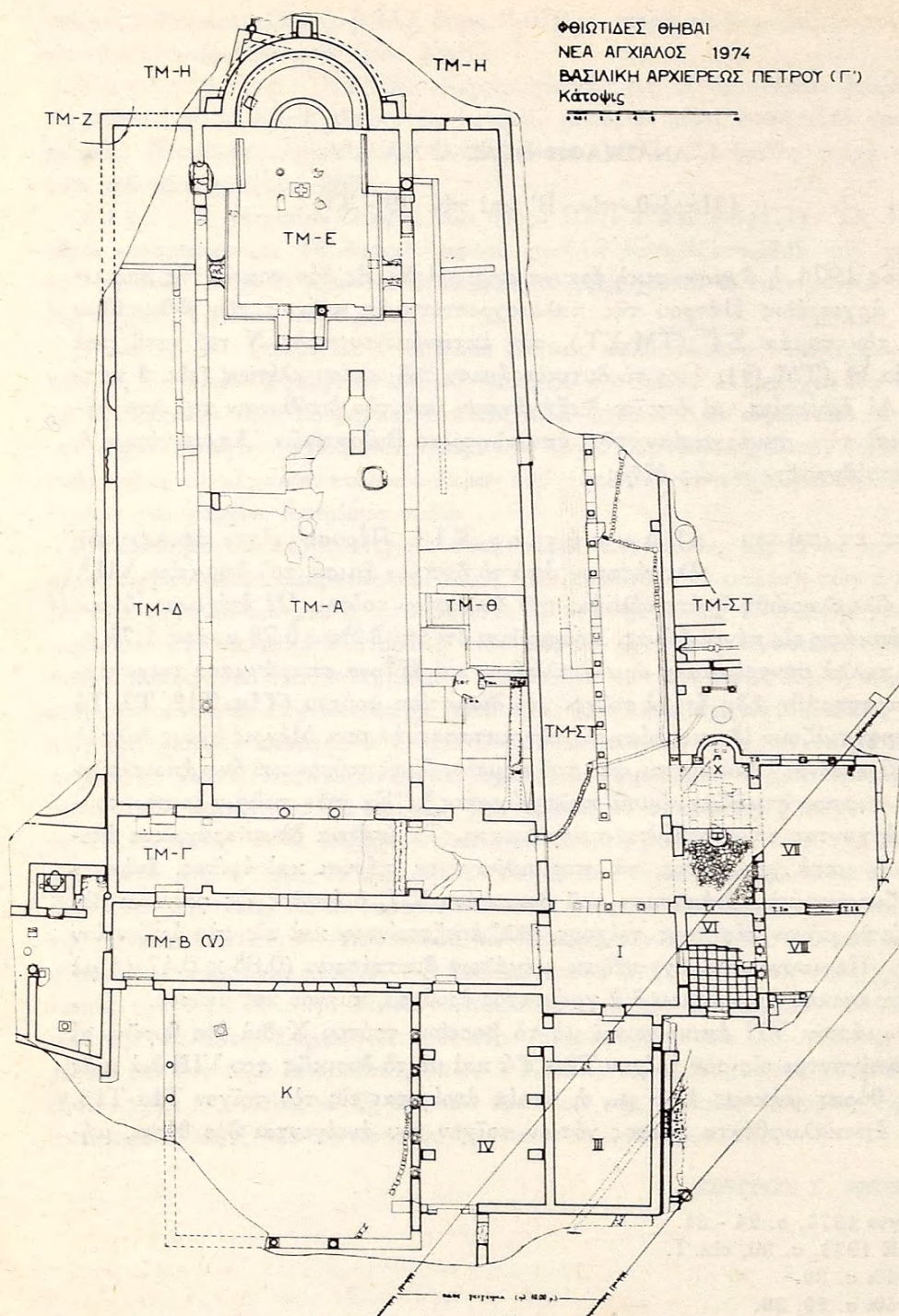
Τὸ δωμάτιον VII ἐπικοινωνεῖ μὲ τὸ βορείως τούτου X διὰ δύο θυρῶν, αἱ ὁποῖαι ἀνοίγονται εἰς τὸν τοῖχον T2 - T4 καὶ μὲ τὸ δυτικῶς του VIII διὰ μιᾶς μεγάλης θύρας μήκους 1.85 μ., ἡ ὁποία ἀνοίγεται εἰς τὸν τοῖχον T1α-T1β. Εἰς τὸν ἀποκαλυφθέντα ἐφέτος νότιον τοῖχον του ἀνοίγονται δύο θύραι, μή-

1. Ἔργον 1974, σ. 24 - 31.

2. ΠΑΕ 1973, σ. 30, εἰκ. 1.

3. Αὐτόθι σ. 30.

4. Αὐτόθι σ. 29, 30.



Είχ. 1. Φθιώτιδες Θῆβαι. Νέα Ἀγγιάλος. Κάτοψις τῆς βασιλικῆς τοῦ ἀρχιερέως Πέτρου.

κούς 1.10 μ. ἐκάστη. Τέλος εἰς τὸν ἀνατολικὸν τοῖχον τοῦ δωματίου διαμορφώνεται τρίβηλον, μήκους 4.20 μ. Αἱ βάσεις τῶν δύο κιόνων τοῦ τριβήλου σφύζονται ἀκέραιαι κατὰ χώραν (εἰκ. 2). Ἐγκοπαὶ ἐπὶ τῆς πλίνθου τῶν βάσεων δηλοῦν ὅτι ἐκεῖ προσηρμόζοντο θωράκια. Ἐξ ἐνὸς τμήματος τόξου ἐκ πλίνθων ποὺ εὐρέθη παρὰ τὸν στυλοβάτην τοῦ τριβήλου συνάγεται, ὅτι τοῦτο ἔφερε τόξα ἐπὶ τῶν κιόνων του. Τὸ τρίβηλον τοῦτο ἀσφαλῶς θὰ εἶναι ἀντίστοιχον ἐτέρου, διαμορφουμένου εἰς τὸν δυτικὸν τοῖχον τοῦ δωματίου VIII, μέρος μόνον τοῦ ὁποίου (τὸ βόρειον) ἔχει μέχρι τοῦδε ἀποκαλυφθῇ (εἰκ. 2, λεπτομέρεια κατόψεως).

Ἐπὶ τοῦ πατώματος τοῦ VII εὐρέθη στρώμα καταλοίπων πυρκαϊᾶς, πάχους 0.10 - 0.15 μ. Τὸ στρώμα τοῦτο εἶχεν ἐπιδράσει δυσμενῶς καὶ εἶχεν ἀλλοιώσει τὴν ἐμφάνισιν τοῦ ψηφιδωτοῦ δαπέδου τοῦ δωματίου. Μετὰ τὴν ἀφαίρεσίν του ἡ ἐπιφάνεια τοῦ ψηφιδωτοῦ ἐφαίνετο ὡς νὰ εἶχεν ἐπιχρισθῇ διὰ μαύρου χρώματος, ὥστε νὰ μὴ διακρίνονται αἱ ψηφίδες καὶ τὰ διακοσμητικὰ θέματα.

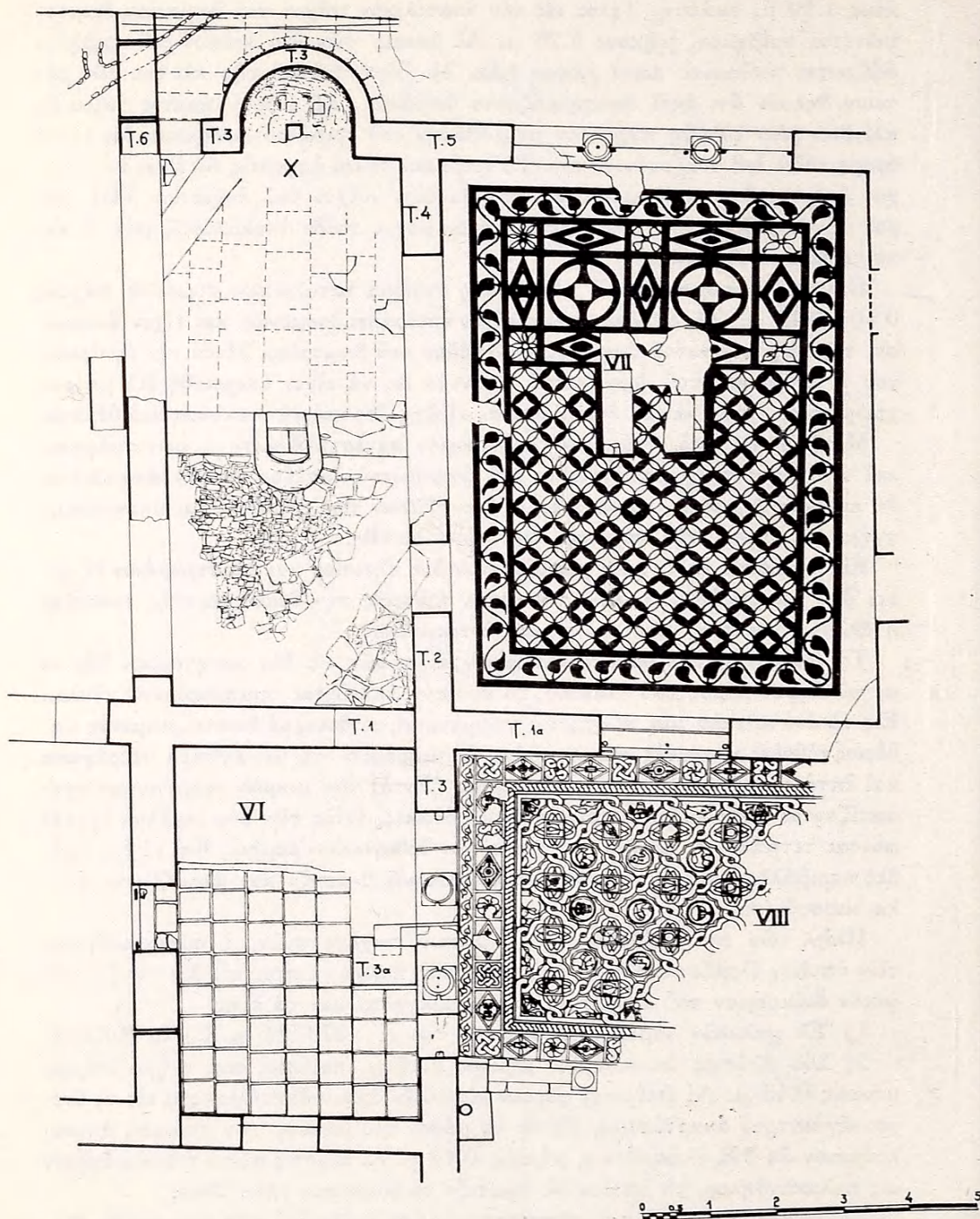
Μετὰ ὅμως ἀπὸ πρόχειρον καθαρισμόν κατέστη δυνατὴ ἡ φωτογράφησις καὶ ἡ σχεδιαστικὴ ἀποτύπωσις τοῦ ψηφιδωτοῦ δαπέδου. Τοῦτο ἀποτελεῖται ἐκ λιθίνων ψηφίδων, μεγαλυτέρων διαστάσεων τῶν συνήθων καὶ ἀκανονίστου σχήματος, κατὰ τὴν τεχνικὴν τοῦ opus sectile.

Εἰς τὸ μέσον ἐν τμήμα, χωριζόμενον διὰ πλαισίου καὶ ἐπεστρωμένον ἐν μέρει διὰ μαρμαρίνων πλακῶν, δεικνύει πιθανῶς τὴν θέσιν φορητῆς τραπέζης ἢ ἄλλου ἀγνώστου πρὸς τὸ παρὸν ἀντικείμενον.

Τὰ διακοσμητικὰ θέματα διακρίνονται σαφῶς εἰς δύο κατηγορίας. Εἰς τὸ μεγαλύτερον μέρος τοῦ δαπέδου, τὸ δυτικόν, ἀπλοῦνται συμπλεκόμενοι κύκλοι. Εἰς τὸ ἀνατολικὸν μία αὐστηρῶς γεωμετρικὴ σύνθεσις με διασταυρουμένας κα θέτως εὐθείας γραμμάς, περιλαμβάνει ἕξ μικρὰ καὶ δύο μεγαλύτερα τετράγωνα καὶ ἑπτὰ ὀρθογώνια παραλληλόγραμμα. Ἐντὸς τῶν μικρῶν τετραγώνων σχηματίζονται ὀκτάφυλλοι ἢ τετράφυλλοι ρόδακες, ἐντὸς τῶν δύο μεγάλων ἐγγράφονται τετράκτινοι κύκλοι καὶ ἐντὸς τῶν ὀρθογωνίων ρόμβοι. Καὶ αἱ δύο ὁμάδες περιβάλλονται ὑπὸ πλαισίου με κυματοειδῆ βλαστὸν καὶ ἀνεμίζόμενα φύλλα κισσοῦ (εἰκ. 2).

Πλὴν τῶν πολυαρίθμων σπαραγμάτων τοιχογραφιῶν, ἡ συναρμολόγησις τῶν ὁποίων ἐλπίζεται ὅτι θὰ μᾶς προσφέρῃ πολύτιμα στοιχεῖα διὰ τὸν ζωγραφικὸν διάκοσμον τοῦ μνημείου, περισυνελέγησαν καὶ τὰ ἑξῆς:

- 1) Ἐν χαλκοῦν νόμισμα Θεοδοσίου τοῦ Α' (379-395 μ.Χ.) ἐκ Κυζίκου.
- 2) Δύο ἀλύσεις ἐκ σιδήρου, μήκους 1.10 μ. περίπου, καὶ τμήμα ἐτέρας, μήκους 0.45 μ. Αἱ ἀκέραιαι φέρουν εἰς τὸ ἐν ἄκρον δακτύλιον καὶ εἰς τὸ ἕτερον ἄγκιστρον ἀναρτύσεως, εἰς δὲ τὸ μέσον τοῦ μήκους των σταυρόν, ἀποτελούμενον ἐκ δύο ἐλασμάτων, μήκους 0.12 μ. Αἱ ἀλύσεις αὗται πιθανὸν ἀνήκον εἰς πολυκάνδηλον, τὸ ὁποῖον θὰ ἐφώτιζε τὸ δωμάτιον (πίν. 29α).
- 3) Ἀρτόσχημον πήλινον φλασκίον με μίαν λαβὴν ἐπὶ τῆς ἄνω κυρτῆς ἐπι-



Εἰκ. 2. Κάτοψις τῶν δωματίων VI, VII, VIII τῆς βασιλικῆς τοῦ ἀρχιερέως Πέτρου.

φανείας του καὶ ἐν στόμιον (ροήν) διαπλατυνόμενον εἰς τὰ χεῖλη. Κατεσκευασμένον ἐκ μέλανος πηλοῦ, ἔχει διάμετρον 0.165 μ. Τὴν ἄνω ἐπιφάνειαν κοσμοῦν δύο κύκλοι περὶ τὴν λαβὴν (πίν. 29β).

4) Περίαπτον, σχεδὸν ἀκέραιον. Ἐλλείπουν δύο τμήματα ἐκ τοῦ ἀριστεροῦ ἡμίσεος τῆς στεφάνης, χωρὶς ὅμως νὰ ἔχη θιγῇ ἡ παράστασίς του. Εἶναι ἐκ πηλοῦ, ὁ ὁποῖος φέρει σημαντικὴν πρόσμειξιν ἀνθρακικοῦ ἀσβεστίου καὶ λεπτοκόκκου ἄμμου. Ἡ πρόσμειξις τοῦ ἀνθρακικοῦ ἀσβεστίου μὲ τὸν πηλὸν εἶναι μᾶλλον φυσική. Ἡ ἐξωτερικὴ ἐπιφάνεια παρουσιάζεται λεπτόκοκκος, λόγω εἰδικῆς κατεργασίας τοῦ πηλοῦ κατὰ τὴν κατασκευὴν, ἐνῶ εἰς τὸν ἐσωτερικὸν τὸ πληρωτικὸν ὑλικὸν εἶναι χονδρόκοκκον. Μετὰ τὴν ἀποτύπωσιν τῆς παραστάσεως, περὶ τῆς ὁποίας θὰ γίνῃ λόγος κατωτέρω, τὸ περίαπτον ὑπέστη θερμικὴν κατεργασίαν εἰς χαμηλὴν θερμοκρασίαν. Τοῦτο εἰκάζεται ἐκ τῆς διαφοροῦ ἀποχρώσεως τῆς ἐπιφανείας κατὰ τόπους. Ὁ πηλός, παρ' ὅλον ὅτι δὲν ἀποβάφει, εἶναι εὐθραυστος (πίν. 29δ).

Τὸ περίαπτον εἶναι εἰς, σχεδὸν πλήρης, δίσκος μὲ μεγίστην διάμετρον 0.048 μ. καὶ πᾶχος 0.012 μ. Ἡ ὀπισθία πλευρά του εἶναι ἀδιακόσμητος καὶ κυρτή. Εἰς τὸν περιβαλλόμενον ὑπὸ δύο κύκλων κάμπον, διαμέτρου 0.034 μ., εἰκονίζεται ἡ ἐξῆς παράστασις: εἰς τὸ δεξιὸν ἡμισυ ἀνδρική μορφή καθημένη ἐπὶ ὄνου — ἂν κρίνῃ κανεῖς ἐκ τῶν μακρῶν ὠτων του —, ὁ ὁποῖος βαδίζει πρὸς τὰ ἀριστερά. Τὸ βάδισμα τοῦ ὄνου εἶναι ζωηρόν, ὡς δεικνύει τὸ «δρασκέλισμά» του καὶ ἡ ὑπερύψωσις καὶ λίαν ἔντονος κάμψις τοῦ δεξιοῦ προσθίου ποδός. Διακρίνονται σαφῶς, τὸ ἄνοιγμα τοῦ στόματός του, ὁ ρώθων, ὁ χαλινός, τὰ δύο μακρὰ ὦτα ὑψούμενα παραλλήλως καὶ κατακορύφως καὶ ἡ μακρὰ οὐρὰ εἰς ἡμικύκλιον πρὸς τὰ κάτω.

Τὸ σῶμα τοῦ ἱππέως εἶναι ὁρατὸν μόνον κατὰ τὴν ἀριστερὰν πλευράν του καὶ ἡ κεφαλὴ κατὰ κρόταφον. Φέρει ἀχειρίδωτον χιτῶνα, τοῦ ὁποῖου διαγράφονται ἐντόνως τρεῖς πτυχώσεις εἰς τὴν ἀριστερὰν ὁρατὴν πλευράν. Τὸ πρόσωπον, νεανικόν, ἀγένειον, στέφεται ὑπὸ βραχείας κόμης, ἡ ὁποία ἀφήνει τελείως ἐλεύθερον τὸν λαιμόν. Τὰ χαρακτηριστικὰ τοῦ προσώπου, κρόταφος, ὀφθαλμός, μῦτη, στόμα, σιαγὼν καὶ ἡ καμπυλωτὴ παρειὰ ἐνθυμίζουν τὰς μορφὰς τῶν αὐτοκρατόρων ἐπὶ τῶν νομισμάτων. Τὴν κεφαλὴν περιβάλλει σταυροφόρος φωτοστέφανος, τοῦ ὁποῖου εἶναι ὁραταὶ αἱ τρεῖς κεραῖαι. Ἐπομένως, ἡ εἰκονιζομένη μορφή εἶναι ὁ Χριστός. Ἡ ἀριστερὰ χεὶρ ὑψοῦται εἰς τὴν κίνησιν τῆς εὐλογίας. Ἐκ τῆς χειρὸς ὑψοῦνται δύο γραμμαί, ὡς κλειστὴ σφενδόνη (διχάλα). Δὲν εἶναι δυνατόν νὰ καθορισθῇ ἂν πρόκειται περὶ ἀντικειμένου τινός, τὸ ὁποῖον κρατεῖ διὰ τῆς χειρὸς του ὁ Χριστός, ἢ ἂν πρόκειται διὰ δύο δάκτυλα, τὰ ὁποῖα ἀπὸ ἀδεξιότητα τοῦ κατασκευαστοῦ ἐπεμηκύνθησαν ὑπερβολικά. Ἡ δεξιὰ χεὶρ τοῦ Χριστοῦ δὲν εἶναι ὁρατή, φαίνεται ὅμως ὅτι κρατεῖ ἀνισοσκελῆ σταυρόν, ὁ ὁποῖος προβάλλει ἀπὸ τῆς πλάτης του. Ἀπὸ τοῦ ἰδίου

σημείου προβάλλει ἐπίσης, κάτωθεν τοῦ σταυροῦ, ἐν εἶδος καμπύλης ποιμενικῆς ράβδου.

Ἀριστερά, πρὸ τῆς κεφαλῆς τοῦ ὄνου, ἴσταται ἑτέρα μορφή με μακρὸν ποδῆρες ἱμάτιον, με πολλὰς πτυχώσεις ἐπὶ τοῦ στήθους καὶ εἰς τὸ κάτω ἡμισυ τοῦ σώματος. Τὰ χαρακτηριστικὰ τοῦ προσώπου ἔχουν ἀποσβεσθῇ. Διακρίνεται ὅμως σαφῶς τὸ στρογγυλούμενον βραχὺ γένειον. Δασεῖα κόμη περιβάλλει τὸ πρόσωπον μέχρι περίπου τοῦ ὕψους τοῦ στόματος. Ἡ μορφή αὕτη, ἡ ὁποία φέρει ἐπίσης φωτοστέφανον ἀλλ' ἀπλοῦν, ἴσταται κατ' ἐνώπιον, στρέφει ὅμως τὴν κεφαλὴν κατὰ τὰ τρία τέταρτα πρὸς τὸν ἐρχόμενον ἑφιππον Χριστόν. Διὰ τῆς δεξιᾶς χειρὸς κρατεῖ ὑψηλὸν σταυρόν, με κεραίας λεπτοτέρας τῶν κεραίων τοῦ σταυροῦ τοῦ Χριστοῦ. Ὑπὲρ τὸν φωτοστέφανον, πρὸς τὰ δεξιὰ ὑπάρχει ἡμισέληνος. Μία ἐλαφρῶς καμπυλουμένη πρὸς τὰ κάτω γραμμὴ ὑπὸ τοὺς πόδας τοῦ ὄνου καὶ τῆς ὀρθῆς μορφῆς ὑποδηλοῖ τὸ ἔδαφος.

Αἱ μορφαὶ ἔχουν πλαστικότητα καὶ εὐκαμψίαν, ἐνῶ ἡ ὅλη σύνθεσις παρουσιάζει ζωηρὰν κίνησιν.

Ἡ περιγραφεῖσα παράστασις, λόγῳ τῆς ἐμφανίσεως τοῦ Χριστοῦ ἐπὶ ὄνου, τῶν σταυρῶν τοὺς ὁποίους φέρουν ἀμφότεραι αἱ μορφαὶ καὶ τῆς ζωηρᾶς κινήσεως τοῦ ζώου, δύναται νὰ ἐρμηνευθῇ ὡς συνεπτυγμένη ἀπεικόνισις τῆς Εἰσόδου εἰς Ἱεροσόλυμα. Ὁ πρὸ τοῦ Χριστοῦ ἱστάμενος θὰ εἶναι εἰς τῶν μαθητῶν αὐτοῦ καὶ πιθανώτατα ὁ Πέτρος, ἂν κρίνῃ κανεὶς ἀπὸ τὸν φωτοστέφανον, τὴν κόμην καὶ τὸ βραχὺ γένειον. Τὸ περιγραφέν περίπτων, ἐκ τῆς διατάξεως τῆς παραστάσεως καὶ τῆς ὅλης τεχνουργίας του θὰ ἠδύνατο νὰ χρονολογηθῇ εἰς τὴν μέσῃν παλαιοχριστιανικὴν περίοδον, ἥτοι τὸν Δ' αἰῶνα.

β) Χ ὦ ρ ο ς Χ

Εἰς τὸν χῶρον Χ, βορείως τοῦ δωματίου VII, τὸν γνωστὸν μέχρι τοῦδε ὡς «ἐργαστήριον τοῦ κλιβάνου» (τήξεως δηλαδὴ ὑαλομάξης διὰ τὴν κατασκευὴν ψηφίδων) ἐγένετο λεπτομερὴς ἔρευνα τοῦ δαπέδου. Τὰ ἀποτελέσματα τῆς ἐρεύνης ταύτης εἶναι λίαν σημαντικά (εἰκ. 1 καὶ 2).

Διεπιστώθη ὅτι τὸ πάτωμα τῆς ἡμικυκλικῆς, σχεδὸν πεταλοειδοῦς, ἀψίδος τοῦ Χ ἦτο ἐπεστρωμένον διὰ πλακῶν, κατὰ πᾶσαν πιθανότητα μαρμαρίνων. Τὸ ὑπόστρωμα τῆς πλακοστρώσεως εἶναι ἐκ κορασανίου, πάχους 0.04-0.05 μ. Ἐκ τῶν ἀποτυπώσεων τῶν σχημάτων τῶν πλακῶν ἐπὶ τοῦ ὑποστρώματος ἐξάγεται, ὅτι τὸ πάχος τούτων ἦτο 0.03 μ. περίπου.

Ἐξ ἐνὸς τεμαχίου μαρμαρίνης ζεύξεως, τὸ ὁποῖον εὐρέθη ἐμπεπηγμένον καθέτως ἐπὶ τοῦ κορασανίου τοῦ ὑποστρώματος, συνάγεται ὅτι αἱ μαρμαρίναι πλάκες δὲν ἐφήπτοντο, ἀλλ' ἐμεσολάβει μεταξὺ αὐτῶν ζευξίς. Εἶναι πιθανὸν νὰ ἐσχηματίζοντο καὶ σχέδια ἐπὶ τῆς πλακοστρώσεως.

Ὁ χῶρος τῆς ἀψίδος πληροῦται ἰσχυρᾶς κατασκευῆς ἐκ πηλίνων πλακῶν καὶ ἀσβεστοκονίας. Αἱ διαστάσεις τῶν πλακῶν εἶναι: $0.27 \times 0.17 - 0.19 \times$

0.035 - 0.04 μ. Ἡ ἰσχυρὰ κατασκευὴ δὲν συνεχίζεται δυτικῶς τῆς διαμέτρου τῆς ἀψίδος. Εἰς τὸ μέσον περίπου τοῦ χώρου τῆς ἀψίδος σχηματίζεται τετραγώνον κενόν, διαστάσεων πλευρῶν 0.25×0.25 μ. Αἱ πλευραὶ τοῦ εἶναι κατεσκευασμέναι διὰ πηλίνων πλακῶν, τῶν ἰδίων ὡς ἀνωτέρω διαστάσεων, καὶ συνδετικοῦ μείγματος μεταξὺ αὐτῶν, πάχους 0.025 μ. Αἱ παρειαὶ τοῦ τετραγώνου ὀρύγματος ἦσαν ἐπενδεδυμέναι δι' ὀρθομαρμαρώσεως. Οὕτω αἱ διαστάσεις αὐτοῦ ἐσμικρύνοντο εἰς $0.19 \times 0.21 - 0.22$ μ. (εἰκ. 2, πίν. 30α). Εἰς τὸν πυθμένα τοῦ καὶ εἰς βάθος 0.35 μ. ἀπὸ τοῦ ἐπιπέδου τῆς πλακοστρώσεως τῆς ἀψίδος, ὑπάρχει μαρμαρίνη πλάξ.

Ἐκ τῆς θέσεως καὶ ἐκ τῆς ὅλης κατασκευῆς τοῦ ὀρύγματος τούτου καθίσταται σαφές ὅτι πρόκειται περὶ ἐγκαινίου.

Εἰς ἀπόστασιν 0.20 μ. δυτικῶς τοῦ ὀρύγματος καὶ εἰς τὸ αὐτὸ βάθος μετὰ τοῦ πυθμένος αὐτοῦ, εὗρέθη ὁστέινον πλακίδιον μετὰ ἀνάγλυπτον μορφήν ἐπὶ τῆς μιᾶς πλευρᾶς (πίν. 29γ). Τὸ πλακίδιον τοῦτο διατηρεῖ τὴν φυσικὴν κυρτότητα τοῦ ὁστοῦ, ἐκ τοῦ ὁποῦ ἐλήφθη. Φέρει κατακορύφους ρωγμάς, αἱ ὁποῖαι ἀκολουθοῦν τὴν φοράν τῶν ἰνῶν τοῦ κυψελοειδοῦς ἱστοῦ τοῦ.

Εἰς τὴν κοίλῃν πλευράν τοῦ παρουσιάζει σημεῖα ἀπολεπίσεως καὶ ἑνὰ ἔνδιον κονιορτοποιήσεως. Εἰς τὴν κυρτὴν πλευράν τοῦ εἰκονίζεται μορφή ἀγίου μετὰ φωτοστεφάνου, εἰς τὸν τύπον τοῦ διακόνου. Ὁ ἅγιος ἵσταται κατ' ἐνώπιον πατῶν σταθερῶς καὶ ἐπὶ τῶν δύο ποδῶν. Φέρει ποδῆρες, χειριδωτὸν στιχάριον καὶ ἐπ' αὐτοῦ τὸ ὄραριον, τὸ ὁποῖον διακλαδοῦται ἐπὶ τῶν ὤμων τοῦ. Εἰς τὸ ἄκρον τῆς ταινίας τοῦ ὀραρίου, ἡ ὁποία καταπίπτει ἀπὸ τῆς ὀσφύος πρὸς τὰ κάτω, εἶναι χαραγμένον τὸ γράμμα Η. Εἰς τοὺς καρπούς τῶν χειρῶν φέρει ἐπιμάνικα.

Διὰ τῆς δεξιᾶς χειρὸς κρατεῖ θυμιατήριον, διὰ τῆς ἀριστερᾶς πρὸς τὴν στήθους κλειστὸν Εὐαγγέλιον, εἰς τὸ ἐξώφυλλον τοῦ ὁποῦ ἔχουν χαραχθῇ γραμμαὶ καὶ σταυρός, μετὰ πεπλατυσμένα τὰ ἄκρα τῶν κεραίων. Ἡ κόμη τοῦ εἶναι βραχεῖα, ἐστρογγυλεμένη. Ὀλίγαι χαραγαὶ εἰς τὰς παρειὰς δηλοῦν προφανῶς γένειον, τὸ ὁποῖον πάντως ἀφήνει ἀκάλυπτον τὴν σιαγόνα. Τὸ στρογγύλον πρόσωπον, αἱ πεπλατυσμέναι διαστάσεις τοῦ, οἱ ἔντονοι ὀφθαλμοὶ χωρὶς νὰ διακρίνεται ἡ κόρη, ἡ ἔλλειψις τοῦ λαιμοῦ καὶ ἡ ἐν γένει ἐργασία τῆς μορφῆς συσχετίζει τὸ πλακίδιον τοῦτο πρὸς ὠρισμένα ὑπατικά δίπτυχα τοῦ τελευταίου τετάρτου τοῦ Ε' μ.Χ. αἰ., ὡς καὶ πρὸς ἀνάλογα ὁστέινα ἀνάγλυφα, αἰγυπτιακῆς προελεύσεως, ἐπαρχιακῶν ἐργαστηρίων τοῦ Ε' - Σ' μ.Χ. αἰ. Διαστάσεις πλακιδίου: ὕψος 0.09, μῆκος 0.046 καὶ πᾶχος 0.007 μ.

Πέρα τῶν ἀνωτέρω ἐκτεθέντων καὶ ἡ ἔρευνα τοῦ γνωστοῦ μέχρι σήμερον «κλιβάνου» ἦτο λίαν διαφωτιστική. Οὗτος εὐρίσκεται εἰς τὸ μέσον καὶ εἰς τὸν ἄξονα τοῦ χώρου Χ καὶ σχηματίζει ἐν κατόψει βαθεῖαν κόγχην, τὸ ἀνοικτὸν μέρος τῆς ὁποίας ἀντικρύζει τὴν ἀψίδα τοῦ χώρου, ἡ ὁποία περιεγράφη ἤδη. Ὁ «κλιβανός» εἶναι κατεσκευασμένος ἀπὸ ὀπτὰς πλίνθους, αἱ ὁποῖαι ὅμως,

δὲν εἶναι ἀκέραιαι, ἀλλὰ τεθραυσμέναι κατὰ μέσον πλάτος 0.16 - 0.19 μ., ὅσον δηλαδή εἶναι καὶ τὸ πλάτος τῶν τοιχωμάτων του. Τὸ πάχος τῶν πλίνθων ποικίλλει ἀπὸ 0.03 - 0.035 μ. Ἀλλὰ καὶ ἡ ποιότης καὶ τὸ χρῶμα τῶν πλίνθων δὲν εἶναι τὸ αὐτό. Ἀκέραιαι ὅπως δὴ ποτε πλίνθοι ὑπάρχουν εἰς τὸ πάτωμα. Αἱ διαστάσεις των εἶναι 0.345 - 0.35 × 0.26 - 0.275 μ. Αἱ πλίνθοι συνδέονται δι' ἀσβεστοκονίας, πάχους 0.015 - 0.025 μ. Τὸ ἐσωτερικὸν τῆς κατασκευῆς ταύτης ἔφερε λεπτὸν ἐπίχρισμα, πάχους ἀνίσου, 0.005 - 0.01 μ. ὅμοιον ἐπίχρισμα ἀλλ' ἐκ κορασανίου σφύζεται καὶ εἰς τὴν βάσιν τῆς ἀνατολικῆς προσόψεως. Τὸ πάτωμα δὲν εἶναι ἐπίπεδον, ἀλλὰ κλιμακοῦται πρὸς τὸ βάθος εἰς τρία ἐπίπεδα, ἕκαστον τῶν ὁποίων εἶναι χαμηλότερον τοῦ πρώτου κατὰ 0.04 μ. Αἱ δύο πρῶται βαθμίδες εἶναι ἀπὸ πηλίνας πλάκας, ἡ δὲ τρίτη ἀπὸ λιθίνην, φαιοῦ χρώματος. Οὕτω, ἡ πρώτη βαθμὶς φαίνεται ὡς ὑποπόδιον. Εἰς ἕτερον ὑποπόδιον-βαθμίδα ἀνῆκε, πιθανῶς, καὶ ἄλλη λιθίνη πλάξ, ἡ ὁποία εὐρίσκεται κατὰ 0.10 μ. χαμηλότερον, πρὸ τῆς προηγούμενης. Τὸ πλάτος, ἐσωτερικῶς, τῆς περιγραφείσης κόγχης εἶναι 0.60 μ., τὸ δὲ βάθος της 0.79 μ. Αὕτη δὲν εὐρίσκετο ἀνεξάρτητος, ἀλλ' ἦτο ἐνσωματωμένη εἰς τοῖχον πλάτους 0.64 μ., τὰ λείψανα τοῦ ὁποίου εὐρέθησαν τώρα διὰ τῆς λεπτομεροῦς ἐρεύνης. Ὁ τοῖχος οὗτος ἐκ κοινῆς τοιχοποιίας, χωρίζει τὸν χώρον X εἰς δύο ἴσα μέρη, τὸ ἀνατολικὸν καὶ δυτικόν, τὸ μῆκος ἐκάστου τῶν ὁποίων εἶναι 4.20 μ. Ὁ τοῖχος δὲν συνδέεται ὀργανικῶς με τοὺς δύο πλαγίους τοίχους (βόρειον καὶ νότιον) τοῦ X.

Τὰ πατώματα τῶν δύο μερῶν τοῦ X ἦσαν τελείως διάφορα. Τὸ ἀνατολικὸν ἦτο ἐπεστρωμένον διὰ κανονικῶν ὀρθογωνίων παραλληλογράμμων πλακῶν φαιῶν ἢ ὑπολεύκων, μαρμαρίνων ἢ σχιστολιθικῶν, τοποθετημένων κατὰ τὸν ἄξονα τοῦ μήκους τοῦ χώρου. Τὸ δυτικόν, ἀντιθέτως, ἦτο ἐπεστρωμένον διὰ πλακιδίων παντοειδοῦς ὕλικου, ποικίλων διαστάσεων καὶ σχημάτων, χωρὶς συνοχὴν καὶ τάξιν εἰς δευτέραν χρῆσιν (ζεῦξεις, πλάκες ὀρθομαρμαρώσεως κ.ἄ.). Κάποια τάξις καὶ ὅπως δὴ ποτε περισσότερον συγκεκριμένα σχήματα πλακῶν παρατηροῦνται εἰς μικρὸν τμήμα τοῦ πατώματος, σφζόμενον εἰς τὴν ΝΔ γωνίαν τοῦ χώρου X (εἰκ. 2, πίν. 30β).

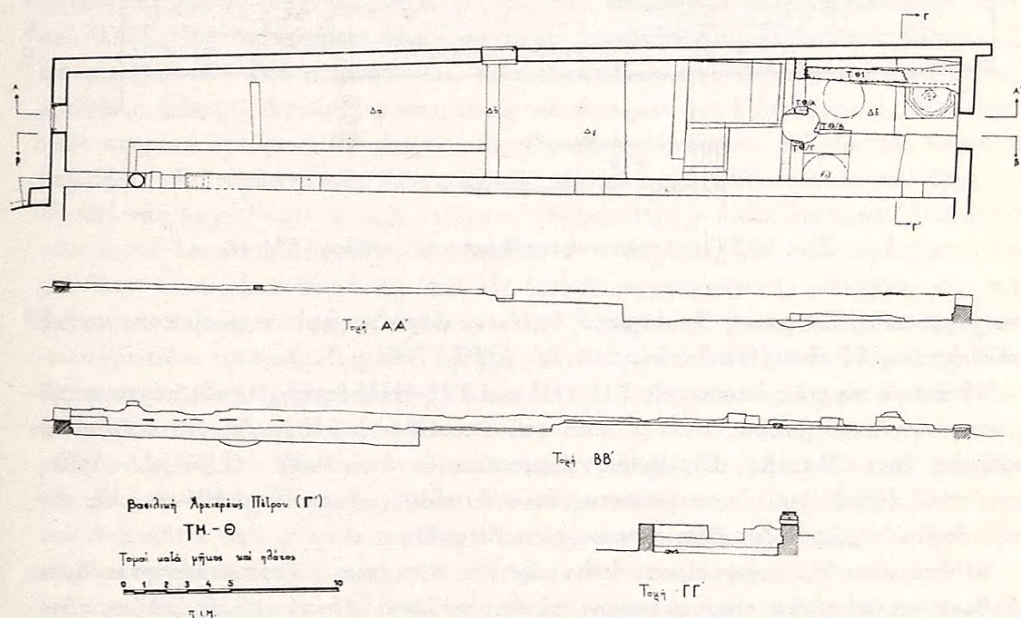
Τομὴ διερευνητικὴ (πλάτους 0.65 μ. καὶ μήκους 2.20 μ.) ἐγένετο εἰς τὴν λωρίδα, ὅπου ἦτο θεμελιωμένος ὁ τοῖχος τῆς προσόψεως τῆς κατεδαφισθείσης οἰκίας Ζορμπᾶ. Εἰς βάθος 1.25 μ. εὐρέθη παρθένον στρώμα. Μέχρι βάθους 0.75 μ. ἀπὸ τοῦ πατώματος εὐρέθησαν ὄστρακα καὶ χονδρόκοκκος ἄμμος. Ἀπὸ τοῦ βάθους τούτου ἕως τοῦ 1.25 μ. τὰ χώματα εἶναι τελείως καθαρὰ. Ἰχνη παλαιότερας τοιχοποιίας δὲν παρετηρήθησαν.

Συμφώνως πρὸς τὰ νέα στοιχεῖα, τὰ ὁποῖα ἔδωκεν ἡ ἀνωτέρω λεπτομερὴς ἐρευνα, ὁ χαρακτηρισμὸς τοῦ χώρου X ὡς ἐργαστηρίου τήξεως ὑαλομάζης διὰ τὴν κατασκευὴν ψηφίδων εἶναι σκόπιμον νὰ ἐπανεξετασθῇ.

Ἡ διαρρύθμισις τοῦ χώρου τούτου, ἡ θέσις του καὶ ἡ ὅλη κατασκευὴ του,

ἔτι δὲ ἡ ἀποκάλυψις τοῦ ἐγκαινίου εἰς τὴν ἀψίδα, ὁδηγοῦν εἰς τὸ συμπέρασμα ὅτι ὁ χώρος Χ ἐχρησιμοποιεῖτο διὰ κάποιαν ἱεροτελεστείαν, ὃ δὲ μέχρι τοῦδε ὀνομαζόμενος «κλίβανος» θὰ ἦτο ἀσφαλῶς εἶδος θρόνου ἐνὸς προσώπου, τὸ ὁποῖον ἀνῆκεν εἰς τὴν ἱερατικὴν τάξιν.

2. ΤΟΜΕΥΣ Θ (TM-Θ) Εἰς τὸν τομέα Θ (TM-8), δηλαδή τὸ νότιον κλιῖτος τῆς βασιλικῆς, ἡ ἔρευνα συνεχίσθη εἰς μῆκος 7.30 μ. εἰς-ἔτι πρὸς Ἀνατολὰς ἀπὸ τοῦ σημείου πού εἶχε διακοπῇ πέρυσι¹ καὶ οὕτω τὸ ἀνασκαφὲν μέχρι τοῦδε μέρος τοῦ κλιῖτους ἀπὸ τοῦ δυτικοῦ τοῦ τοίχου ἔχει μῆκος εἰς μὲν τὴν βορείαν μακρὰν πλευρὰν 7.14 μ., εἰς δὲ τὴν νοτίαν 17.50 μ. (εἰκ. 1 καὶ 3). Συγκεκριμένως ἡρευνήθησαν οἱ ὑποτομεῖς ΥΠ-ΘII καὶ ΥΠ-



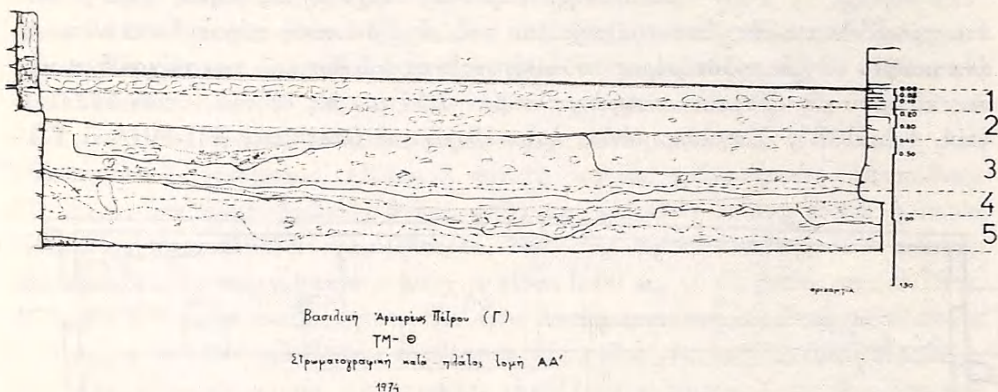
Εἰκ. 3. Κάτοψις καὶ τομαὶ τοῦ ἀνασκαφέντος TM-Θ εἰς τὸ νότιον κλιῖτος.

ΘIII, ὡς καὶ ἡ στενὴ λωρὶς μεταξὺ τῶν τοίχων T01 καὶ τοῦ νοτίου τῆς βασιλικῆς εἰς τὸν ὑποτομέα ΥΠ-ΘI. Εἰς τὴν θέσιν ταύτην ἀπεκαλύφθη τὸ πλαίσιον τῆς νοτίας πλευρᾶς τοῦ διαχώρου 4 τοῦ ψηφιδωτοῦ δαπέδου Δδ. Τοῦτο ἀποτελεῖται ἀπὸ ἀπλοῦν μαϊάνδρον καὶ πλαγιάζοντα ὀρθογώνια παραλληλεπίπεδα. Ἐπίσης διεπιστώθη ἡ ὑπαρξὶς ἐτέρου τοίχου, ἐπὶ τοῦ ὁποίου ἔχει θεμελιωθῇ ὁ νότιος τοῖχος τῆς βασιλικῆς. Εἰς τὸν παλαιότερον τοῦτον τοῖχον ὑπῆρχε θύρα, ἀνοίγματος 1.53 μ. Τοῦτο ἀποδεικνύεται ἐκ τοῦ ὅτι τὸ ψηφιδω-

1. ΠΑΕ 1973, σ. 31, εἰκ. 1.

τόν, τὸ ἀντιστοιχοῦν εἰς τὸ ἀνοιγμα τῆς θύρας, διακόπτεται κατ' εὐθεΐαν γραμμὴν, προφανῶς ἐκ τοῦ μονολίθου κατωφλίου. Ὅτε ἐκτίσθη ὁ τοῖχος ΤΘ1, ὁ ὁποῖος κατέστρεψε μέρος τοῦ ψηφιδωτοῦ Δδ, ἡ θύρα ἡχρηστεύθη. Ἀργότερον, κατὰ τὴν κατασκευὴν τοῦ νοτίου τοίχου τῆς βασιλικῆς ἀφηρέθη καὶ τὸ μαρμάρινον, πιθανῶς, κατώφλιον.

Εἰς τὸν χώρον τῆς στενῆς, ὡς ἄνω, λωρίδος περισυνελέγησαν σπαράγματα



Εἰκ. 4. Στραματολογικὴ σχεδιάσις τοῦ τομέως ΤΜ-Θ.

τοιχογραφιῶν, ὄστρακα, θραύσματα υἰαλίνων σκευῶν καὶ νομίσματα, μεταξὺ τῶν ὁποίων ἐν εἶναι Θεοδοσίου τοῦ Α' (379 - 395 μ.Χ.).

Ἡ σκαφή εἰς τοὺς ὑποτομεῖς ΥΠ-ΘΠ καὶ ΥΠ-ΘΠΙ διεξήχθη εἰς πέντε στρώματα, συνολικοῦ βάθους 1.25 μ. ἀπὸ τοῦ ἐπιπέδου τοῦ ψηφιδωτοῦ τοῦ νοτίου κλίτους (πίν. 31α - β). Εἰς βάθος κυμαινόμενον ἀπὸ 0.82 - 0.94 μ. εὐρέθησαν τὰ λείψανα τοῦ ὑποστρώματος ἐνὸς δαπέδου, χαρακτηρισθέντος ὡς Δγ, τοῦ ὁποίου ὅμως οὐδὲν ἕτερον στοιχεῖον διεσώθη.

Ἡ ἐπίχωσις δὲν παρουσίασεν ἐνδιαφέροντα στοιχεῖα, περισυνελέγησαν ὅμως ἀφθονα σπαράγματα τοιχογραφιῶν, τὰ ὁποῖα κατὰ μεγαλυτέρας μάζας εὐρέθησαν κατὰ μῆκος τοῦ νοτίου τοίχου. Αἱ τοιχογραφίαι ἀνῆκον εἰς τὸ κτήριον τὸ ὁποῖον προὔπηρξε τῆς βασιλικῆς. Τὸ κτήριον τοῦτο, τὸ ὁποῖον εἶναι μεταγενέστερον τοῦ ψηφιδωτοῦ δαπέδου Δδ, ἔχει δύο οἰκοδομικὰς περιόδους. Εἰς τὴν πρώτην ἀνήκουν οἱ τοῖχοι ΤΘ2, ΤΘ3 καὶ ΤΘ4, εἰς τὴν δευτέραν ὁ ΤΘ1. Οἱ ΤΘ3 καὶ ΤΘ4 σήμερον εὐρίσκονται κάτωθεν τοῦ νοτίου τοίχου τῆς βασιλικῆς. Εἰς τὸν ΤΘ4 ἡνοίγετο καὶ ἡ θύρα, περὶ τῆς ὁποίας ἐγένετο λόγος ἀνωτέρω. Ὁ ΤΘ2 ἀρχικῶς δὲν ἦτο τόσον βραχὺς ὅσον εἶναι σήμερον, ἀλλὰ συνεχίζετο πρὸς Βορρᾶν. Κατὰ τὴν δευτέραν ὅμως περίοδον, ὅτε κατεσκευάσθη καὶ ὁ ΤΘ1, κατηδαφίσθη καὶ τὰ λείψανά του ἐκαλύφθησαν διὰ στενῆς λωρίδος ψηφιδωτοῦ (διάχωρον 6). Τὸ ἀπομεῖναν τμήμα τοῦ ΤΘ2 ἡνώθη μὲ τὸν ΤΘ1 καὶ ἀμφότεροι ἀπετέλεσαν μέρος τοῦ κτηρίου κατὰ τὴν δευτέραν περίοδον αὐ-

τοῦ (εἰκ. 1). Κατὰ τὴν περίοδον ταύτην ὁ ζωγραφικὸς διάκοσμος ἐπεξετάθη καὶ εἰς τὴν βορείαν πλευρὰν τοῦ ΤΘ1.

Ἐπὶ τῇ βάσει τῶν μέχρι τοῦδε εὑρεθέντων στοιχείων εἶναι δυνατόν νὰ καθορισθοῦν αἱ ἐξῆς οἰκοδομικαὶ περίοδοι: πρώτη καὶ δευτέρα εἰς τὰς ὁποίας ἀνήκουν οἱ τοῖχοι ΤΘ/Α, ΤΘ/Β καὶ ΤΘ/Γ, τὰ λείψανα τῶν ὁποίων εὑρίσκονται κάτω ἀπὸ τὸ ψηφιδωτὸν δάπεδον Δδ. Τρίτη, εἰς τὴν ὁποίαν ἀνήκουν οἱ τοῖχοι ΤΘ2, εἰς τὴν ἀρχικὴν του μορφήν, ὁ ΤΘ3 καὶ ὁ ΤΘ4. Τετάρτη, εἰς τὴν ὁποίαν ἀνήκει ὁ ΤΘ2 μετὰ τὴν μετασκευὴν του, τὸ διάχωρον 6 τοῦ ψηφιδωτοῦ Δδ καὶ ὁ τοῖχος ΤΘ1. Πέμπτη, εἰς τὴν ὁποίαν ἀνήκει ἡ βασιλικὴ εἰς τὴν ἀρχικὴν αὐτῆς κατασκευὴν (εἰκ. 1).

Ἀπὸ τὰς τοιχογραφίας τῶν πρὸ τῆς βασιλικῆς κτηρίων, σφύζονται ἐλάχιστα τμήματα, ὕψους 0.18 ἕως 0.20 μ., εἰς τὰς ἐπιφανείας τῶν τοίχων ΤΘ1, ΤΘ2 καὶ ΤΘ3. Ὁ διάκοσμος εἶναι συνεχῆς κιονοστοιχία, αἱ ἰωνικαὶ βάσεις τῆς ὁποίας βαίνουν ἐπὶ στυλοβάτου, ἀποτελουμένου ἀπὸ διπλᾶς καὶ τριπλᾶς ἐγχρώμους ζώνας. Δυνάμεθα ἐπομένως νὰ εἰπώμεν ὅτι ὁ ζωγραφικὸς διάκοσμος τῶν κτηρίων τούτων θὰ ἀνῆκεν εἰς τὸν ἀρχιτεκτονικὸν ρυθμὸν τῆς δευτέρας περιόδου τῆς πομπηϊανῆς ζωγραφικῆς, ὡς οὗτος ἀνεβίωσε κατὰ τὸ τέλος τοῦ Γ' καὶ τὰς ἀρχὰς τοῦ Δ' μ.Χ. αἰῶνος. Μεταξὺ τῶν κίωνων ἐσχηματίζοντο ὀρθογώνια, τὰ ὁποῖα ἐκοσμοῦντο, ὡς δεικνύουν συναρμολογηθέντα σπαράγματα, ἀπὸ μεγάλῃν ποικιλίαν θεμάτων καὶ εἰς μεγάλῃν χρωματικὴν κλίμακα, ὡς π.χ. ἄνθη, καρποί, φυλλοφόροι κλάδοι, πτηνὰ, γραμμικὰ κυματοειδῆ, ἀπομιμήσεις πολυχρώμων μαρμάρων κλπ. Τὰ χρώματα ἦσαν φωτεινὰ καὶ ζωηρά, ἐρυθρόν, πράσινον, λευκόν, πορτοκαλόχρουν κ.ἄ., συμπληρούμενα ἁρμονικῶς διὰ τῶν ἐνδιαμέσων τόνων (πίν. 31γ).

Εἰς ὅλην τὴν ἑκτασιν τοῦ ἀνασκαφέντος χώρου ἐκτείνεται τὸ ψηφιδωτὸν δάπεδον Δδ. Ὑπενθυμίζεται ὅτι τοῦτο εὑρίσκεται εἰς βάθος 1.25 μ. ἀπὸ τοῦ ἐπιπέδου τοῦ ψηφιδωτοῦ δαπέδου τοῦ νοτίου κλίτους τῆς βασιλικῆς¹. Καὶ τὰ νέα τμήματα τοῦ ψηφιδωτοῦ Δδ, ὡς καὶ τὰ πέρυσινὰ ποκαλυφθέντα, ἀποτελοῦνται ἀπὸ διάχωρα (17 ἐν ὅλῳ), περιβαλλόμενα ὑπὸ πλαισίων ποικίλων θεμάτων καὶ πληροῦνται μὲ γεωμετρικὰ σχέδια εἰς πλουσίαν κλίμακα μορφῶν, εἰς ἁρμονικὴν σύνθεσιν χρωμάτων καὶ εἰς ἀρίστην ἐκτέλεσιν. Ἡ παρεχομένη σχεδιαστικὴ ἀποτύπωσις τῶν μέχρι τοῦδε ἀποκαλυφθέντων ψηφιδωτῶν Δδ, δίδει εἰκόνα τῆς διατάξεως τῶν διαχώρων καὶ τοῦ πλούτου τῶν διακοσμητικῶν θεμάτων (παρένθ. πίν. Β' καὶ πίν. 32-33).

ΠΑΥΛΟΣ ΗΡ. ΛΑΖΑΡΙΔΗΣ

1. ΠΑΕ 1973, σ. 31.

5. ΑΝΑΣΚΑΦΑΙ ΚΑΙ ΕΡΕΥΝΑΙ ΑΜΦΙΠΟΛΕΩΣ

(Παρένθ. πίν. Γ', Δ' καὶ πίν. 34 - 50)

Συνεχίσθησαν κατὰ τὸ ἔτος 1974 αἱ ἀνασκαφαὶ καὶ αἱ ἔρευναι τῆς ἀρχαίας Ἀμφιπόλεως ὑπὸ τοῦ ὑπογράφοντος, βοηθουμένου ὑπὸ τῆς ἀρχαιολόγου ἐπιστημονικῆς βοηθοῦ δ. Ἑλένης Τρακοσοπούλου ὡς καὶ τῆς τελειοφοίτου τῆς Ἀρχιτεκτονικῆς Σχολῆς τοῦ Ε.Μ.Π. δ. Ἀναστασίας Δ. Λαζαρίδου, ἥτις καὶ ἐξεπόνησε τὰ σχέδια τῶν ἀνασκαφῶν. Ἀξιόλογος ἦτο ἐπίσης ἡ βοήθεια, ἣν προσέφεραν εἰς τὴν ἐν γένει ἐποπτείαν τῶν ἐργασιῶν ὁ τεχνίτης - συντηρητής τοῦ Μουσείου Καβάλας κ. Ἀριστείδης Γανίτης καὶ ὁ φύλαξ ἀρχαιοτήτων Ἀμφιπόλεως κ. Ἀλέξανδρος Κοχλιαρίδης¹. Οἱ ἐργασίαι, αἵτινες διήρκεσαν ἀπὸ 9 Ὀκτωβρίου ἕως 3 Δεκεμβρίου, ἐχρηματοδοτήθησαν κατὰ μέγα μέρος ὑπὸ τῆς Ἀρχαιολογικῆς Ὑπηρεσίας τοῦ Ὑπουργείου Πολιτισμοῦ καὶ Ἐπιστημῶν διὰ ποσοῦ τριακοσίων τεσσαράκοντα χιλιάδων δραχμῶν. Διὰ τὴν ἐκσκαφὴν, φόρτωσιν καὶ ἀποκομιδὴν τῶν μεγάλων στρωμάτων τῶν ἐπιχώσεων, ἐχρησιμοποιήθη μηχανικὸς ἐκσκαφεὺς καὶ ἀνατρεπόμενον αὐτοκίνητον.

Αἱ ἔρευναι κατὰ τὸ ἔτος τοῦτο περιορίσθησαν εἰς τοὺς δύο, μεγίστου ἐνδιαφέροντος, τομεῖς τοῦ παρελθόντος ἔτους², ἥτοι: α) εἰς τὸ τεῖχος τοῦ βορειότερου τμήματος τῆς πόλεως καὶ β) ἐκτὸς αὐτῆς εἰς τὸν ὑπερμεγέθη τύμβον τῆς θέσεως «Καστάς», ἐγγὺς τοῦ λόφου ὕψ. 133 μ., εἶχον δὲ σημαντικὰ ἀποτελέσματα.

ΤΟΜΕΙΣ α

Εἰς τὴν βορειοτέραν περιοχὴν τῆς πόλεως συνεχίσθη ἡ ἔρευνα κατὰ μῆκος τοῦ τείχους, τόσον κατὰ τὴν ἐξωτερικὴν, ὅσον καὶ κατὰ τὴν ἐσωτερικὴν αὐτοῦ πλευρὰν διὰ τῆς διαπλατύνσεως τῶν τάφρων καὶ τῆς ἀποκαλύψεως μεγάλων τμημάτων. Οὕτω τὸ ἀνασκαφὲν μέχρι τοῦδε τμήμα τείχους ἔχει ὅλικόν μῆκος 151 μ. (παρένθ. πίν. Γ', πίν. 34α - β), ἀποτελεῖ δὲ μνημειακὸν καὶ λίαν ἐντυπωσιακὸν σύνολον (παρένθ. πίν. Δ'). Τὰ συνοπτικὰ ἀποτελέσματα τῶν ἀνασκαφῶν ἦσαν τὰ ἀκόλουθα:

1. Εἰς τοὺς ἄνω συνεργάτας μου ὡς καὶ εἰς τοὺς ἐργάτας τῶν ἀνασκαφῶν, ἐκφράζω τὰς εὐχαριστίας μου καὶ ἀπὸ τῆς θέσεως ταύτης, διότι διὰ τῆς ἐργασίας καὶ τοῦ ζήλου αὐτῶν συνετέλεσαν εἰς τὴν ἐπιτυχίαν τῆς τόσον δυσκόλου, λόγῳ τῶν μεγάλων ἐπιχώσεων καὶ κατολισθήσεων, ἀνασκαφῆς.

2. Ἔργον 1973, σ. 39 κέ. Δ. ΛΑΖΑΡΙΔΗΣ, ΠΑΕ 1973, σ. 43 κέ.

1. Περὶ τὰ 17.40 μ. ΒΑ τοῦ μέχρι τοῦδε γνωστοῦ ἀκραίου σημείου τοῦ τείχους (παρένθ. πίν. Γ', X13Ψ8) καί εἰς ἐπίπεδον κατὰ πολὺ ὑψηλότερον τούτου, ἐπὶ τῶν κλιτύων τοῦ λόφου τοῦ ὀρίζοντος τὸν τομέα τῶν ἀνασκαφῶν ἐξ Α, ἀπεκαλύφθη μικρὸν τμῆμα τείχους, μήκ. 1.47 μ. καὶ ὕψ. 0.65 μ., δεικνύον τὴν κατεύθυνσιν τούτου ἐπὶ τοῦ λόφου καὶ δὴ εἰς τὸ βορειότερον τμῆμα τῆς πόλεως (παρένθ. πίν. Γ', X14 Ψ10).

2. 'Απεκαλύφθη ἐσωτερικῶς καὶ ἐξωτερικῶς τὸ μεταξὺ τοῦ συγκροτήματος τῶν ὀχετῶν, τοῦ ἀποκαλυφθέντος κατὰ τὸ 1972¹ καὶ τῶν ἀναβασμῶν τμῆμα τείχους 11 μ. περίπου, καλυπτόμενον ὑπὸ στρωμάτων ἐπιχώσεων ὕψ. 10 μ. περίπου. Τὸ τμῆμα τοῦτο, οἰκοδομηθὲν συμφώνως πρὸς τὸ ψευδοῖσόδομον σύστημα, διατηρεῖται εἰς τὸ ἐπιβλητικὸν ὕψος τῶν 7.25 μ. (παρένθ. πίν. Δ' καὶ πίν. 35α - β, 36α). Εἰς ὕψος 3 μ. περίπου ἀπὸ τῆς εὐθυνηρίας τοῦ τείχους καὶ ἀνατολικῶς τοῦ ἀγωγοῦ τοῦ ἀνασκαφέντος κατὰ τὸ παρελθὸν ἔτος², ἀπεκαλύφθησαν δύο εἰσέτι ὅμοιοι ἀγωγοὶ ἀποχετεύσεως (πίν. 35α - β). Οὗτοι κατὰ μὲν τὴν ἐσωτερικὴν πλευρὰν ἔχουν ἄνοιγμα διαστάσεων $\pm 0.75 \times 0.62$ μ. (πίν. 37α - β), κατὰ δὲ τὴν ἐξωτερικὴν στόμιον, διαστάσεων $\pm 0.50 \times 0.20$ μ., εἰς τὸ ὅποῖον δίδουν σχῆμα ὑδρορρόης δύο κάθετοι λιθόπλινθοι, ἐδραζόμενοι ἐπὶ ὁμοίας ὀριζοντίου καὶ ἐξέχουσαι τῆς ἐπιφανείας τοῦ τείχους κατὰ 0.30 - 0.35 μ. (πίν. 35α).

Κατὰ τὴν ἐσωτερικὴν πλευρὰν τοῦ τμήματος αὐτοῦ τοῦ τείχους, ὀκτὼ μέτρα ἀνατολικῶς τῆς γωνίας τῶν ἀναβασμῶν καὶ δὴ εἰς τὸ ὑψηλότερον τμῆμα τῆς νεωτέρας ἐλληνιστικῆς φάσεως, εὑρέθη ἐντειχισμένη ἀκέφαλος γυναικεία ἐρμαϊκὴ στήλη, ὕψ. 0.45 μ. (πίν. 36β).

Πρὸς τούτοις κατὰ τὴν ἐξωτερικὴν πλευρὰν τοῦ αὐτοῦ τμήματος καὶ εἰς ἀπόστασιν ἑνὸς μέτρου ἀπὸ τῆς εὐθυνηρίας τοῦ τείχους, εἰς ἐπίπεδον δὲ ὀλίγον χαμηλότερον αὐτῆς, ἀπεκαλύφθη θεμέλιον τοίχου ἀταυτίστου οἰκοδομῆς. Τοῦτο ἀνεσκάφη ἐπὶ μήκους ± 5 μ., ἔχει πλάτος 0.40 μ., διατηρεῖται δὲ εἰς ὕψος 0.45 μ. (παρένθ. πίν. Γ', X9-10Ψ6-7).

3. 'Απεκαλύφθησαν πλήρως ἡ ἐσωτερικὴ καὶ ἡ ἐξωτερικὴ αὐλὴ τῆς κλασσικῆς πύλης (παρένθ. πίν. Γ', X5-6Ψ4-5), ἔτι δὲ διὰ τῆς ὑποστηλώσεως τοῦ ἄνωθεν τῆς πύλης ἐλληνιστικοῦ τείχους, ἐντὸς τοῦ ὁποίου ἔχουν διευθετηθῇ τρεῖς μεγάλοι ὀχετοί, ἐπετεύχθη κατὰ μέγα μέρος ἡ ἀποχωμάτωσις καὶ ἔρευνα τοῦ ἐσωτερικοῦ αὐτῆς (πίν. 38α). 'Ο ἀνατολικὸς τοῖχος τῆς ἐσωτερικῆς αὐλῆς διατηρεῖται καθ' ὅλον τὸ μῆκος, ἐνῶ ἀντιθέτως ὁ δυτικὸς κατεστράφη κατὰ μέγα μέρος, διατηρούμενος μόνον ἐγγὺς τῆς παρειᾶς τοῦ τείχους ἐπὶ μήκους ± 1.30 μ. (πίν. 38β).

1. Δ. ΛΑΖΑΡΙΔΗΣ, ΠΑΕ 1972, σ. 64 κέ., εἰκ. 1 - 3, πίν. 32 - 38.

2. Δ. ΛΑΖΑΡΙΔΗΣ, ΠΑΕ 1973, σ. 48.

4. Ἡρευνήθη ὁ διαπιστωθεὶς κατὰ τὸ παρελθὸν ἔτος πρὸ τοῦ τείχους κεραμεικὸς κλίβανος (παρένθ. πίν. Γ', X5Ψ5, παρένθ. πίν. Δ'), σχήματος ἀκανονίστου τραπεζίου, διατηρούμενος εἰς ὕψος 1.05 μ. ἀπὸ τοῦ ἐπιπέδου τῆς εὐθυντηρίας. Τὸ μῆκος τῆς βορείας καὶ τῆς νοτίας πλευρᾶς αὐτοῦ εἶναι ± 4.20 μ., τῆς ἀνατολικῆς 4.35 μ., τῆς δὲ δυτικῆς ± 2.85 μ., εἶναι ὅμως πιθανὸν ὅτι τὸ βόρειον ἄκρον τῆς πλευρᾶς αὐτῆς, κατεστράφη. Διεπιστώθη ἐπίσης ὅτι ὁ κλίβανος δὲν περιεβάλλετο ὑπὸ τοίχων, ἀλλ' ὅτι εἶχεν οἰκοδομηθῇ ἐν ἐπαφῇ πρὸς τὸ τεῖχος δι' ὠμῶν καὶ ὀπτῶν πλίνθων καὶ κεράμων. Εἰς τὸ μέσον περίπου τῆς βορείας πλευρᾶς αὐτοῦ, ἀπεκαλύφθη τοξοειδὲς ἀνοιγμα, μήκους ± 0.60 μ. καὶ ὕψους ± 0.50 μ., ἐσωτερικῶς δὲ τοῦτου τοιχίον ἐξ ὀπτῶν πλίνθων, πάρχους 0.27 μ., τὸ ὁποῖον ἀφ' ἐνὸς μὲν χωρίζει τὸ ἐσωτερικὸν τοῦ κλιβάνου, ἀφ' ἐτέρου δὲ στηρίζει τὸ δάπεδον, τὸ φέρον τὰς ὁπὰς. Ἡ ἔρευνα ἀπεκάλυψεν ἐνδιαφερούσας τεχνικὰς λεπτομερείας τῆς κατασκευῆς τοῦ κλιβάνου.

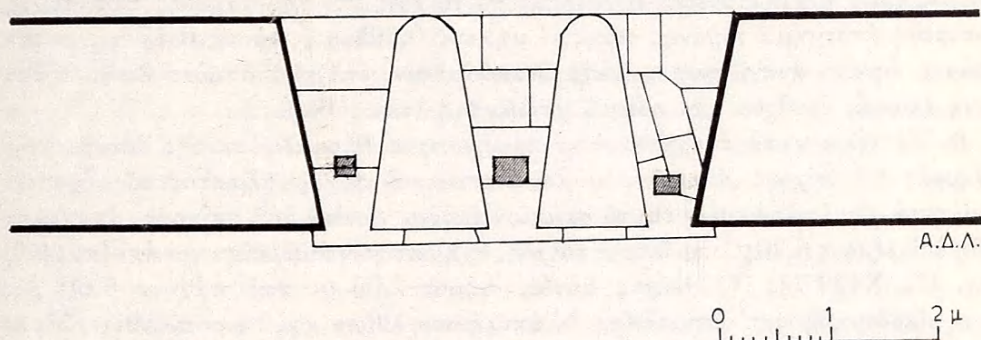
5. Δυτικῶς τῆς κλασσικῆς πύλης καὶ τοῦ κλιβάνου, τὸ τεῖχος ἀπεκαλύφθη καθ' ὅλον τὸ μῆκος μέχρι τῶν κλιτύων τοῦ παρακειμένου λόφου (παρένθ. πίν. Γ', X1 - 5Ψ3 - 5). Τὸ τμήμα τοῦτο, λίαν ἐπιμελοῦς τοιχοποιίας κλασσικῶν χρόνων, διασφῶζον 8 - 9 δόμους λιθοπλίνθων ὀλικοῦ ὕψους ± 5 μ., ἐντυπωσιάζει τὸν θεατὴν (παρένθ. πίν. Δ', πίν. 39α - β, 40α). Ἐπὶ τοῦ ὑψηλοτέρου δόμου τοῦ κλασσικοῦ τείχους διεπιστώθη δόμος, ὕψ. 0.12 μ., ἀποτελούμενος ἐκ λιθοπλίνθων διαστ. $\pm 0.34 \times 0.12$ μ. καὶ ὠμῶν πλίνθων διαστ. $\pm 0.15 \times 0.12$ μ. εἰς διαδοχικὴν ἐναλλαγὴν, παρέχουσιν διακοσμητικὴν ἐντύπωσιν. Ἀνωθεν τοῦ δόμου αὐτοῦ διασφύζεται ἡ μεταγενεστέρα, πάντως ἐλληνιστικῶν χρόνων, φάσις τοῦ τείχους.

6. Εἰς ἀπόστασιν 30.60 μ. δυτικῶς τῆς κλασσικῆς πύλης, ἀνεσκάφη καὶ νέον συγκρότημα ὀχετῶν, ὁμοίας ἀρχιτεκτονικῆς μορφῆς πρὸς τὸ ἀποκαλυφθὲν κατὰ τὸ 1972 εἰς τὸ ἀνατολικὸν τμήμα τοῦ ἀνασκαπτομένου χώρου, ἀρίστης δὲ διατηρήσεως (παρένθ. πίν. Γ', X2-3Ψ3-4, πίν. 40β, 42α). Τὸ συγκρότημα τοῦτο ἀποτελεῖται ἐκ δύο πεσσῶν τριγωνικῆς τομῆς, ὕψους 2.84 μ., καὶ τριῶν ἀγωγῶν μεταξὺ αὐτῶν, ὀλικοῦ μήκους 4.07 μ. (πίν. 41α - β). Ἡ εὐθυντηρία τῶν ὀχετῶν, ἐπὶ τῆς ὁποίας ἐδράζονται οἱ πεσσοί, ἔχει μεγάλην κλίσιν πρὸς τὰ ἔξω πρὸς διευκόλυνσιν τῆς ροῆς τῶν ὑδάτων. Ἐπὶ τῆς εὐθυντηρίας, ἐσωτερικῶς τῶν στομίων, ἀπεκαλύφθησαν τρεῖς τετράγωνοι τὸρμοι — διαστάσεων 0.25×0.20 μ., 0.25×0.30 μ. καὶ 0.18×0.18 μ. — διὰ τὴν τοποθέτησιν ὀβελίσκων πρὸς τὸν σκοπὸν τῆς μειώσεως τοῦ ἐξωτερικοῦ ἀνοίγματος καὶ ἀποτροπῆς κινδύνων διεισδύσεως τοῦ ἐχθροῦ ἐντὸς τῶν τειχῶν διὰ μέσου αὐτοῦ (εἰκ. 1, πίν. 42β).

Ἐξωτερικῶς τοῦ τείχους καὶ εἰς ὑψηλὸν σχετικῶς στρῶμα ἐπιχώσεων ἀπεκαλύφθη, ἐν ἐπαφῇ πρὸς τὸ δυτικὸν ἄκρον τῶν ὀχετῶν, τοῖχος προχείρου κατασκευῆς, ὁ ὁποῖος πιθανῶς διωχέτευε τὰ διὰ τῶν ἀγωγῶν ρέοντα ὕδατα (παρένθ. πίν. Γ', X2Ψ4).

7. Περὶ τὰ 8.50 μ. δυτικῶς τῶν ὀχετῶν τὸ τεῖχος ἀπολήγει μὲ ὀδοντωτὴν διάταξιν τῶν ἀκραίων λιθοπλίνθων του ἐπὶ τῶν ἀποτόμων κλιτύων τοῦ βραχέους λόφου, αἵτινες ἔχουν λαξευθῇ πρὸς τὸν σκοπὸν τῆς ἐνσφηνώσεως τῶν λιθοπλίνθων (πίν. 43α, 44). Τὸ τμήμα αὐτὸ τοῦ τείχους, διατηρούμενον εἰς ὕψος ± 6.25 μ., ἔχει οἰκοδομηθῇ μέχρι τοῦ ὕψους τῶν ± 3.75 μ. συμφώνως πρὸς τὸ ἰσόδομον σύστημα, ἄνωθεν δὲ τοῦ σημείου τούτου συμφώνως πρὸς

ΔΥΤΙΚΟ ΣΥΓΚΡΟΤΗΜΑ ΟΧΕΤΩΝ



Εἰκ. 1. Τὸ νέον ἀποκαλυφθὲν συγκρότημα ὀχετῶν.

λίαν ἐπιμελῇ τοιχοποιίαν ἐπαλλήλων σειρῶν ὀρθοστατῶν, ἀπεχόντων μεταξύ των ἓν μέτρον περίπου, τῶν μεταξύ τούτων κενῶν πληρουμένων διὰ μικρῶν, ἐπιμήκων συνήθως λίθων, ἐπιμελοῦς ἀρμολογήσεως. Ἡ σπανία αὕτη τοιχοποιία, δίδουσα εἰς τὴν ἐπιφάνειαν σχῆμα ἄβακος, δημιουργεῖ ἐντύπωσιν λίαν διακοσμητικοῦ συνόλου (πίν. 43β).

Ἐν τέλει εἰς ἐπίπεδον ἓν περίπου μέτρον ὑψηλότερον τοῦ ὑψηλοτέρου σημείου τοῦ τείχους, ἀπεκαλύφθησαν τέσσαρες εἰσέτι λιθόπλινθοι τῆς ἐξωτερικῆς ὀψεως τοῦ τείχους, ἐσφηνωμέναι κυριολεκτικῶς ἐπὶ τοῦ βράχου.

Κατὰ τὴν διερεύνησιν τῆς τομῆς ἐσωτερικῶς τοῦ τείχους, εἰς τὴν περιοχὴν μεταξύ τῆς κλασικῆς πύλης καὶ τοῦ δυτικοῦ συγκροτήματος τῶν ὀχετῶν, ἀπεκαλύφθη μόνον κατὰ τὴν βορείαν πλευρὰν καὶ ἐπὶ μήκους 21.60 μ. εὐτελὲς τοῖχος οἰκοδομῆς ἑλληνιστικῶν χρόνων, παράλληλος πρὸς τὸ τεῖχος (παρ. πίν. Γ', Χ4-5Ψ3-4). Τὸ θεμέλιον αὐτοῦ εὐρίσκεται ἐπὶ στρώματος ἐπιχώσεως εἰς ὕψος 2.40 - 2.90 μ. ἄνωθεν τοῦ ἐπιπέδου τῆς εὐθυνηρίας τοῦ τείχους, ἀπὸ τῆς ἐσωτερικῆς πλευρᾶς τοῦ ὁποίου ἀπέχει 4.85 - 4.93 μ. Διεπιστώθησαν προσέτι δύο μικρὰ τμήματα διαχωριστικῶν (;) τοίχων, ἀνηκόντων πιθανῶς εἰς δωμάτια. Ὁ τοῖχος αὐτὸς ἔχει οἰκοδομηθῇ διὰ κροκαλῶν,

ἀργῶν λίθων, λιθοπλίνθων πωρολίθου καὶ πηλοῦ, διατηρεῖται δὲ εἰς ὕψος ἀπὸ 0.30 - 0.70 μ.

Εἷς τι σημεῖον ἄνωθεν τοῦ θεμελίου, ἐπὶ τῆς παρειᾶς τῆς τομῆς, διεπιστώθησαν πέντε ἐπάλληλοι ὠμαὶ πλίνθοι, μήκους 0.45 - 0.50 μ. καὶ ὕψους 0.09 μ. Στρώμα πηλοῦ ζωηροῦ ἐρυθροῦ χρώματος, ἀποκαλυφθὲν ἄνωθεν τοῦ θεμελίου, ὀφείλεται πιθανῶς εἰς κεκαυμένας πλίνθους, καθόσον εἰς πλεῖστα σημεῖα τῆς ἀνασκαφῆς, τόσον ἐγγὺς ὅσον καὶ ἄνω τοῦ θεμελίου διεπιστώθησαν ἄνθρακες καὶ ἔχνη πυρᾶς.

Πρὸ τοῦ τοίχου, ἐπὶ τοῦ δαπέδου, ἀνευρέθησαν ἄωτον ἀπιδόσχημον ἄγγεῖον, ἀποτμήματα ὀξυπυθμένων ἀμφορέων (πίν. 45α) καὶ εἰς σχεδὸν ἀκέραιος ἀμφορεύς (πίν. 45β). Προσέτι ἐγγύτατα τοῦ τοίχου, ἐπὶ τῆς παρειᾶς τῆς τομῆς ἀνευρέθη ἀπότμημα πηλίνης σίμης — μήκους 0.225 μ., ὕψους 0.17 μ. — φερούσης ὠραίαν ἀνάγλυφον φυτικὴν διακόσμησιν, ἐπὶ τῆς ὁποίας διεσώθησαν ἔχνη λευκοῦ, ἐρυθροῦ καὶ κυανοῦ χρώματος (πίν. 46α).

8. Ἐν τέλει κατὰ τὴν γενομένην τομὴν πρὸς ἀποκάλυψιν τῆς ἐσωτερικῆς πλευρᾶς τοῦ τείχους, ἀνατολικῶς τοῦ ἀνατολικοῦ συγκροτήματος τῶν ὀχετῶν καὶ παρὰ τὴν ὑπάρχουσαν εἰς τὸ σημεῖον ἐκεῖνο γωνίαν τοῦ τείχους, ἀπεκαλύφθη ἐπὶ μήκους 6.20 μ. καὶ ἕτερος τοῖχος, σχηματίζων ἀμβλεῖαν γωνίαν (παρένθ. πίν. Γ', X12Ψ7). Ὁ τοῖχος αὐτός, ὕψους 2.05 μ. καὶ πάχους 0.60 μ., ἔχει οἰκοδομηθῆ μετ' ἐπιμελείας δι' ἐπιμήκων λίθων καὶ πωροπλίνθων, ἐδράζεται οὐχὶ ἐπὶ τοῦ βράχου ἀλλ' ἄνωθεν αὐτοῦ ἐπὶ συμπαγοῦς στρώματος, ἐχρησίμευε δὲ πιθανῶς ὡς τοῖχος ἀντιστηρίξεως.

Κατὰ τὴν ἀνασκαφὴν τῶν μεγάλων στρωμάτων τῶν ἐπιχώσεων περισυνελέγησαν καὶ κατὰ τὸ ἔτος τοῦτο, πολλὰ ἐνδιαφέροντα ὄστρακα ἐρυθρομόρφων ἄγγείων, ἀποτμήματα ἢ ὄστρακα μελαμβαφῶν ἄγγείων καὶ ὀλίγα ὄστρακα ρυθμοῦ «Δυτικῆς κλιτύος». Τὰ ἐρυθρόμορφα ὄστρακα ἀνήκουν συνήθως εἰς κρατῆρας, πελίκας, σκύφους, πυξίδας καθὼς καὶ εἰς ἄλλων σχημάτων ἄγγεϊα. Ἐκ τῶν παραστάσεων τὰς ὁποίας ἔφερον διασφύζονται κεφαλαὶ γυναικῶν καὶ ἐφήβων, πόδες, χεῖρες ἢ μέρη σωμάτων (πίν. 47α - γ), μικρὸν τμήμα ἀπεικονίσεως ἐφίππου (πίν. 47δ), ἀνθέμια καὶ διάφορα φυτικὰ κοσμήματα (πίν. 45γ). Ἐκ τῶν πλέον ἀξιολόγων ἐρυθρομόρφων ὄστράκων τοῦ τέλους τοῦ 5ου π.Χ. αἰ., εἶναι τὸ τοῦ πίν. 46β, διασφύζον τὸ κάτω μέρος γυναικείας μορφῆς, ἐνδεδυμένης χιτῶνα μὲ πλουσίαν πτύχωσιν καὶ διακόσμησιν, ἥτις ἐκράτει πιθανῶς θύρσον. Πρὸς τούτοις ἀνευρέθησαν τρία ἀρυβαλλοειδῆ ληκύθια μὲ διακόσμησιν ἀνθεμίων καὶ τὸ ἄνω τμήμα πελίκης μετὰ παραστάσεως δύο ἀντωπῶν ἐφήβων ἐπὶ τῆς μιᾶς ὀψεως (πίν. 46γ) καὶ δύο ἐρώτων ἐπὶ τῆς ἄλλης.

Τὰ πλέον ἀξιόλογα ἐκ τῶν μελαμβαφῶν ἄγγείων ἢ ἀποτμημάτων εἶναι ὀξύβαφον πινάκιον (πίν. 48α), τὸ μεγαλύτερον τμήμα κανθάρου, ἀποκεκρουμένου κατὰ τὴν ἐτέραν λαβὴν (πίν. 48β), περίπου τὸ ἥμισυ κανθάρου, φέροντος

εἰς τὴν γάστραν ἔκτυπα ἐπιμήκη φύλλα (πίν. 47ε) καὶ μελαμβαφῆς σκύφος, ἀποκεκρουμένος κατὰ τὴν μίαν λαβὴν (πίν. 48γ). Εἰς μελαμβαφῇ ὁμοίως ἀγγεῖα ἀνήκουν διάφορα ὄστρακα μὲ ἐγχάρακτον γραμμικὴν διακόσμησιν (πίν. 47ς) ἢ ἐμπαιστὴν διακόσμησιν ἀνθεμίων, ὡς καὶ ὄστρακα ἐκ τῆς βάσεως ἀγγείων, φέροντα ἐγχάρακτα γράμματα.

'Ανευρέθησαν ἐπίσης ἀποτμήματα εἰδωλίων ἢ προτομῶν γυναικῶν, κεφαλὴ εἰδωλίου γυναικός (πίν. 48δ), εἰδώλιον παιδός (πίν. 48ε), μήτρα εἰδωλίου πτηνοῦ, ὡς καὶ λύχνοι ἢ ἀποτμήματα ἐξ αὐτῶν, μελαμβαφεῖς ἢ ἀβαφεῖς, ἀνήκοντες εἰς τὴν κλασσικὴν ἢ ἑλληνιστικὴν ἐποχὴν, ἄνευ διακοσμήσεως (πίν. 49α) ἢ μετ' ἀναγλύφου διακοσμήσεως βλαστοῦ μετὰ φύλλων καὶ βότρυος, μέγα πλῆθος ἐνσφραγίστων λαβῶν ὀξυπυθμένων ἀμφορέων, πολλὰ χαλκᾶ νομίσματα καὶ χαλκῇ αἰχμὴ βέλους.

'Εκ τῶν λοιπῶν εὐρημάτων τῆς ἀνασκαφῆς ἀναφέρονται πύραυλον — διαμέτρου 0.325 μ. — μετὰ δύο πλαγίων λαβῶν καὶ ἐξέχοντος στομίου, φέρον ἔντονα ἔχνη πυρᾶς, ἀσκοειδέες, ἀβαφεῖς ἀγγεῖον (πίν. 49β), ἀποτμήματα μεγάλου ἀβαφοῦς, μετὰ διπλῆς λαβῆς ἀγγείου, φέροντος κατὰ τὴν ἐσωτερικὴν ἐπιφάνειαν ἐγχαράκτους δι' ἀκίδος γραμμάς, πλακίδιον πηλοῦ μὲ ἡμισφαιρικὰς κοιλότητας ἐπὶ τῆς μιᾶς ἐπιφανείας, ἐπὶ τῆς ὁποίας πολλαὶ ρωγαὶ ἐκ τῆς ἰσχυρᾶς ὀπτήσεως (πίν. 49γ), ἀπότμημα λιθίνου χειρομύλου, ὡς καὶ ἀπότμημα ἐκ τοῦ χεῖλους πηλίνης σαρκοφάγου, καλυπτομένης δι' ἐρυθροῦ γανώματος καὶ φερούσης κατὰ τὴν ἐσωτερικὴν καὶ ἐξωτερικὴν πλευρὰν ἀνάγλυφον ἰωνικὸν κυμάτιον.

TOMEVS β

'Ο εἰς τὴν θέσιν «Καστὰς» βορειοανατολικῶς τῆς πόλεως καὶ ἐγγὺς τοῦ λόφου, ὕψους 133 μ., ὑπερμεγέθους τύμβος¹, ὑπῆρξε καὶ κατὰ τὸ ἔτος τοῦτο ἀντικείμενον ἐντατικῆς ἐρεύνης. Κατ' ἀρχὰς ἡρευνήθη ἡ ἐγγὺς τῆς ἀποκαλυφθείσης κατὰ τὸ παρελθὸν ἔτος συστάδος τάφων περιοχὴ², ἐνθα ἀνευρέθησαν δύο εἰσέτι λακκοειδεῖς τάφοι, χρονολογούμενοι ὁμοίως εἰς τὴν πρώιμον ἐποχὴν τοῦ Σιδήρου.

Τάφος VI. 'Απεκαλύφθη εἰς ἀπόστασιν ± 3 μ. βορείως τοῦ παιδικοῦ τάφου III τοῦ παρελθόντος ἔτους. 'Ο νεκρὸς ἐναπετέθη μὲ κατεύθυνσιν ἀπὸ ΒΑ πρὸς ΝΑ, εἶχε δὲ τὴν κεφαλὴν πρὸς τὰ βορειοανατολικά καὶ τὰς χεῖρας ἡνωμένας εἰς τὴν μέσσην (πίν. 50α). Τὸ ὕψος τοῦ σκελετοῦ ἦτο 1.65 μ. Προφανῶς ὁ τάφος ἀνῆκεν εἰς γυναῖκα, καθόσον εἰς τὸν δεξιὸν ὤμον ἀνευρέθη χαλκῇ βελόνη, μήκους 0.10 μ., ἐγγὺς δὲ τῆς βελόνης λεπτὰ ἐλάσματα σιδήρου σχηματίζοντα τμήμα ἀλύσεως, μήκους ± 0.12 μ.

1. Δ. ΛΑΖΑΡΙΔΗΣ, ΠΑΕ 1964, σ. 39· 1965, σ. 49, 50, πίν. 62 - 64· 1971, σ. 57 κέ., εἰκ. 3, πίν. 76β· 1972, σ. 70, πίν. 45 - 47· 1973, σ. 50 κέ., πίν. 67 - 71.

2. ΠΑΕ 1973, σ. 52 κέ., εἰκ. 3, πίν. 69 - 71.

Τά φ ο ς VII. Ἀπεκαλύφθη εἰς ἀπόστασιν 3.50 μ. βορείως τοῦ ὑπ' ἀριθ. VI. Ὁ νεκρὸς ἐναπετέθη μὲ κατεύθυνσιν ἀπὸ ΒΑ πρὸς ΝΔ, ἔχων τὴν κεφαλὴν πρὸς ΝΔ, μὲ τὰς χεῖρας κατὰ μῆκος τοῦ σώματος. Μῆκος σκελετοῦ 1.70 μ. Ἀνωθεν τοῦ σκελετοῦ διεπιστώθη σειρὰ ἀργῶν λίθων, καλυπτόντων τὸν τάφον. Ἐγγὺς τοῦ ἀριστεροῦ γόνατος εὐρέθη ἀκεραία μικρὰ κύλιξ (πίν. 49δ).

Ἀκολούθως πρὸς τὸν σκοπὸν τῆς ἐρεύνης τῆς περιφερείας τοῦ τύμβου ἐγένετο δι' ἐκσκαφῆς μεγάλη περιφερειακὴ τομὴ, πλάτους 5 - 7 μ., ἥτις ἔφθανε μέχρι τοῦ στερεοῦ ἐδάφους (πίν. 50β). Κατὰ τὴν διάνοιξιν τῆς τομῆς περισυνελέγησαν ἀποτμήματα κεράμων, πίθων καὶ ὀξυπυθμένων ἀμφορέων, λαβαὶ καὶ ὄστρακα ἀγγείων μελαμβαφῶν, ἐρυθροβαφῶν καὶ ἀβαφῶν ὡς καὶ πλῆθος λατυπῶν καὶ τεμαχίων μαρμάρου, φερόντων ἔχνη ἐργασίας. Κατὰ τὴν δυτικὴν πλευρὰν τοῦ τύμβου καὶ εἰς ἐπίπεδον ὑψηλότερον τῆς τομῆς αὐτοῦ, διεπιστώθη στρῶσις ἀργῶν λίθων, κάτωθεν τῆς ὁποίας ἀνευρέθησαν χαλκῇ πόρπη, ὄστρακα μελαμβανοῦς ἀγγείου, ὡς καὶ χαλκοῦν περίτμητον ἔλασμα.

Ἐν τέλει ἐντὸς τοῦ στερεοῦ ἐδάφους τῆς τομῆς ἀπεκαλύφθησαν δύο εἰσέτι τάφοι:

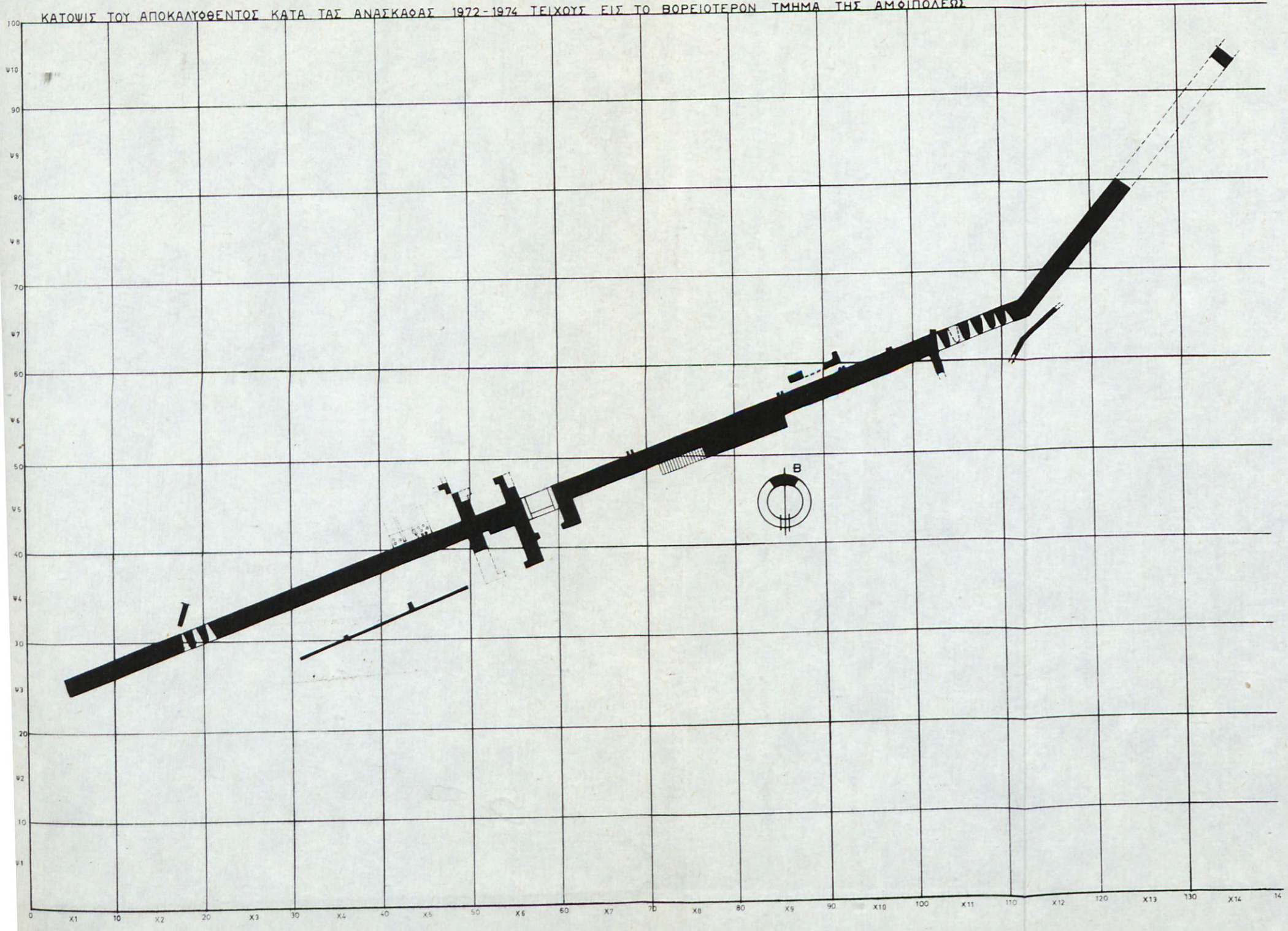
Τά φ ο ς VIII. Εὐρέθη κατὰ τὴν ΒΔ πλευρὰν τοῦ τύμβου εἰς ἀπόστασιν 7 μ. ἀπὸ τῆς περιφερείας καὶ εἰς βάθος 3.80 μ. ἀπὸ τὴν πρηνῇ ἐπιφάνειαν τοῦ τύμβου. Ἦτο λακκοειδὴς μὲ κατεύθυνσιν ἀπὸ Βορρᾶ πρὸς Νότον — ἡ κεφαλὴ πρὸς Νότον — καὶ οὐδὲν κτέρισμα περιεῖχε.

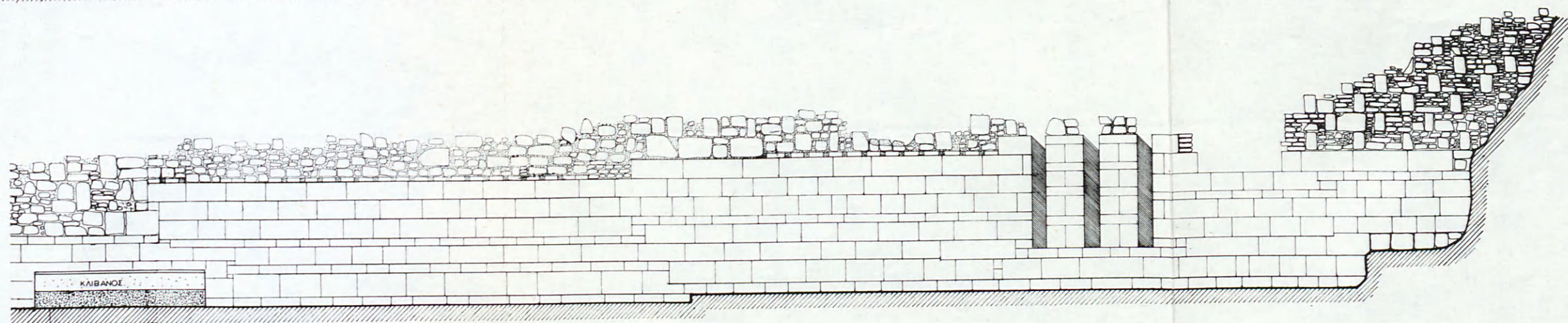
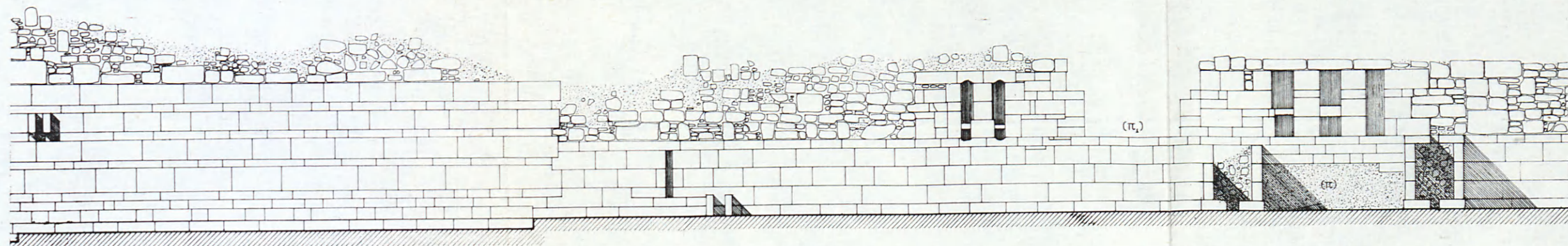
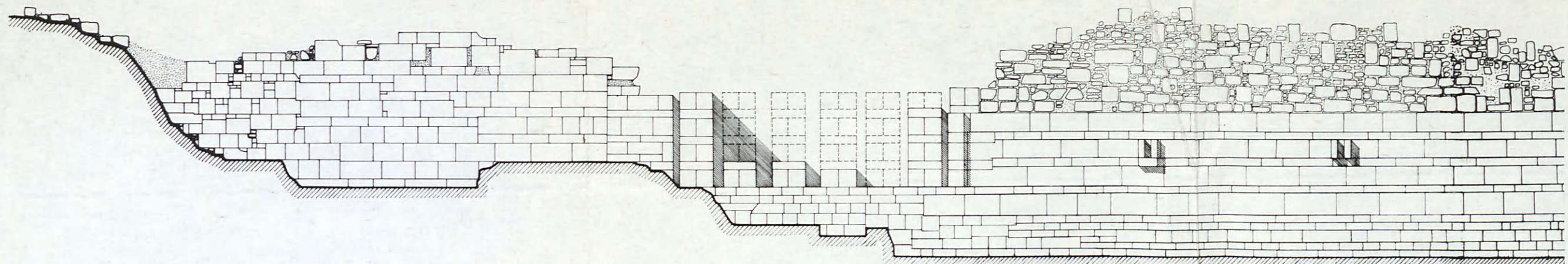
Τά φ ο ς IX. Ἀπεκαλύφθη κατὰ τὴν νοτίαν πλευρὰν τοῦ τύμβου, εἰς ἀπόστασιν 9.50 μ. ἀπὸ τῆς περιφερείας τούτου καὶ εἰς βάθος 3 μ. Ἦτο κιβωτιόσχημος μὲ κατεύθυνσιν ἀπὸ ΒΔ πρὸς ΝΑ, ἐκτισμένος διὰ πλακῶν καὶ ὀρθίων λίθων καὶ καλυπτόμενος ὑπὸ μεγάλης πωροπλίνθου καὶ ὑπὸ μικρῶν ἀργῶν λίθων (πίν. 50γ). Ὁ νεκρὸς εἶχεν ἐνταφιασθῇ μὲ τεταμένους τοὺς πόδας καὶ τὰς χεῖρας καὶ μὲ τὴν κεφαλὴν πρὸς ΒΔ. Ἐγγὺς τοῦ δεξιοῦ γόνατος ἀνευρέθη ἀκεραία κύλιξ, φέρουσα ἀμαυρόν - καστανόχρουν γάνωμα (πίν. 49ε) καὶ πλησίον αὐτῆς περισυνελέγησαν μικρὰ τεμάχια σιδήρου, ὁμοιάζοντα πρὸς ἥλους, ἐνῶ λεπτοὺς σιδηροῦς ὀβελίσκος ὑπῆρχεν ἐγγὺς τῆς ἀριστερᾶς χειρὸς. Αἱ ἐσωτερικαὶ διαστάσεις τοῦ τάφου ἦσαν $1.70 \times 0.38 \times 0.40$ μ.

Εἰς τὸ σημεῖον αὐτὸ τοῦ τύμβου ἐγένετο μεγάλη δοκιμαστικὴ τομὴ, μήκους ± 11 μ., ἐκ τῆς περιφερείας πρὸς τὸ ἐσωτερικόν, ἄνευ ἀποτελέσματος. Ἡ ἔρευνα τοῦ τύμβου θὰ πρέπει νὰ συνεχισθῇ καὶ εἰς τὸ μέλλον πρὸς ἀνεύρεσιν τῆς ἀναζητουμένης ἐπιταφίου οἰκοδομῆς.

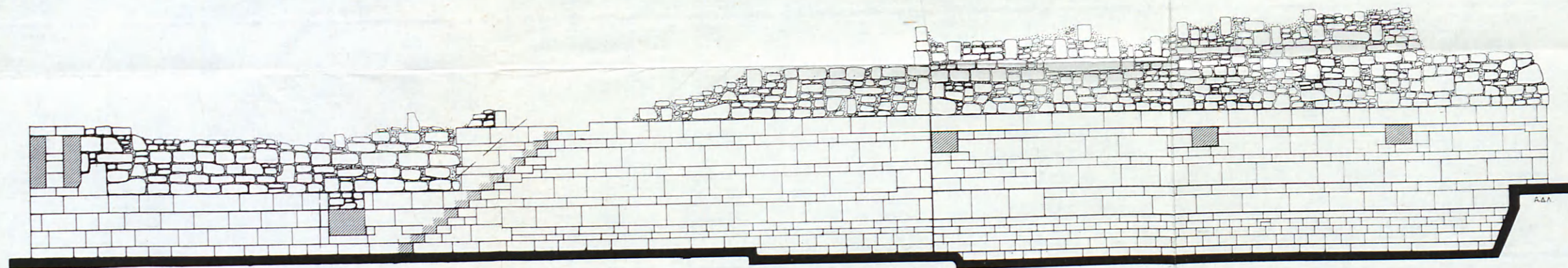
ΔΗΜΗΤΡΙΟΣ Ι. ΛΑΖΑΡΙΔΗΣ

ΚΑΤΩΨΙΣ ΤΟΥ ΑΠΟΚΑΛΥΦΘΕΝΤΟΣ ΚΑΤΑ ΤΑΣ ΑΝΑΣΚΑΦΑΣ 1972-1974 ΤΕΙΧΟΥΣ ΕΙΣ ΤΟ ΒΟΡΕΙΟΤΕΡΟΝ ΤΜΗΜΑ ΤΗΣ ΑΜΦΙΠΟΛΕΩΣ





ΓΕΝΙΚΗ ΟΨΙΣ ΤΟΥ ΒΟΡΕΙΟΥ ΤΕΙΧΟΥΣ ΤΗΣ ΑΜΦΙΠΟΛΕΩΣ



ΕΣΩΤΕΡΙΚΗ ΟΨΙΣ ΚΕΝΤΡΙΚΟΥ ΤΜΗΜΑΤΟΣ ΒΟΡΕΙΟΥ ΤΕΙΧΟΥΣ

0 1 2 3 4 5m

6. ΑΝΑΣΚΑΦΗ ΦΙΛΙΠΠΩΝ

(Πίν. 51 - 55)

Αἱ ἀνασκαφαὶ εἰς τὸ συγκρότημα τοῦ Ὀκταγώνου τῶν Φιλίππων δὲν προσέλαβον ἐφέτος τὴν προβλεφθεῖσαν ἔκτασιν ἕνεκα τῶν κατὰ τὸν Ἰούλιον γεγονότων, περιορισθεῖσαι εἰς τρεῖς κυρίως τομεῖς: 1) εἰς τὸ Ἐπισκοπεῖον καὶ τὴν ἀνατολικῶς αὐτοῦ διερχομένην Πάροδον Β, 2) εἰς τὴν ἔρευναν ἐνίων διαμερισμάτων ἐκ τῶν βορείως τοῦ αἰθρίου τοῦ ἀρχαιοτέρου τοῦ Ὀκταγώνου ναοῦ προσκτισμάτων, 3) εἰς τὴν ἀποκάλυψιν τῆς πρὸ τοῦ προπύλου τοῦ ἀρχαιοτέρου ναοῦ διερχομένης Ἐμπορικῆς ὁδοῦ καὶ τοῦ παραλλήλως καὶ βορείως πρὸς αὐτὴν βαίνοντος τοίχου τῆς νοτίας στοᾶς τοῦ Ὀκταγώνου καὶ τῆς κλίμακος τῆς ὁδηγούσης πρὸς αὐτὴν καὶ 4) εἰς τὴν ἔρευναν τῆς πρὸ τινων ἐτῶν ἀναφανείσης ἀφετηρίας στοᾶς δυτικῶς τοῦ ἐπὶ τῆς ὁδοῦ Ἐγνατία προπύλου τοῦ Ὀκταγώνου.

Εἰς τὴν ἀνασκαφὴν ἔλαβον μέρος οἱ βοηθοὶ τῆς ἑδρας τῆς Βυζαντινῆς Ἀρχαιολογίας κ. Γ. Γούναρης καὶ δ. Α. Τσιτουρίδου, ἡ ἀρχαιολόγος δ. Ἑλλη Πελεκανίδου, ὁ σχεδιαστὴς κ. Ἀργ. Κούντουρας καὶ φοιτηταὶ καὶ φοιτήτριαι τοῦ Ἀρχαιολογικοῦ τμήματος τῆς Φιλοσοφικῆς Σχολῆς τοῦ Ἀριστοτελείου Πανεπιστημίου Θεσσαλονίκης δι' ἐκπαίδευσιν.

1. Ἐπισκοπεῖον — Πάροδος Β

Ἐγένετο ἡ πλήρης ἀποκάλυψις τοῦ ΝΑ διαμερίσματος (LXV), τὸ ὁποῖον εἶναι καὶ τὸ τελευταῖον πρὸς ἔρευναν δωμάτιον τοῦ διωρόφου μεγάρου τοῦ ἐπισκοπείου, καταλαμβάνοντος ἔκτασιν 1.150 μ.², ΒΑ τοῦ Ὀκταγώνου ναοῦ. Ὁ ἀνασκαπτόμενος χῶρος LXV, ἐσωτερικῶν διαστάσεων 6.50 × 6.10 μ. με ἐλαφρὰν ἀπόκλισιν (6.15 μ.) τοῦ νοτίου τοίχου, ἐπικοινωνεῖ διὰ δύο θυρῶν: μίαν, διαστάσεων 1.25 μ. κατὰ τὸ κέντρον περίπου, πρὸς τὸ διαμέρισμα XLIII καὶ ἑτέραν, ἀνοίγματος 1.35 μ., κατὰ τὴν βορείαν πλευρὰν τοῦ δυτικοῦ τοίχου, πρὸς τὸν χῶρον LXIV. Οἱ περικλείοντες τὸ δωμάτιον τοῖχοι, ἐξ ἐπιμεμελημένης ἀργολιθοδομῆς, πάχους 0.70 μ., διατηροῦνται εἰς ὕψος 0.45 μ.

Κατὰ τὴν ΝΔ γωνίαν τοῦ διαμερίσματος ἀπεκαλύφθη κτιστὸς ὀρθογώνιος χῶρος σχηματιζόμενος ἐκ τῶν δύο τοίχων, δυτικοῦ καὶ νοτίου, τοῦ διαμερίσματος καὶ ἑτέρων δύο προσκεκολλημένων ἀντιστοιχῶς ἐπ' αὐτῶν (πίν. 51α). Αἱ διαστάσεις τοῦ χώρου εἶναι: μῆκος 2.00 μ., πλάτος 1.25 μ., ἐλάχιστον βάθος

0.60 μ. πρὸς τὴν νοτίαν πλευρὰν καὶ μέγιστον πρὸς τὴν βορείαν 0.45 μ. Οἱ τοῖχοι αὐτοῦ ἐσωτερικῶς εἶναι ἐπικεχρισμένοι δι' ἰσχυροῦ ὑδραυλικοῦ κονιάματος, κατὰ μῆκος δὲ τῶν ἄρμῶν ἐπαφῆς εἰς τὸν πυθμένα περιβάλλονται διὰ προσθέτου κονιάματος τετραγώνου διατομῆς πρὸς πρόληψιν διαφυγῆς τοῦ ἐν αὐτῷ ὕγροῦ. Διὰ τὴν ἀπορροὴν ἐχρησίμευε τετράγωνος ὀπή, διαστάσεων 0.20 × 0.15 μ., ἀνοιγομένη κατὰ τὸ κέντρον τῆς βορείας στενῆς πλευρᾶς καὶ κατὰ τι ὑπὲρ τὸν πυθμένα (πίν. 51β), ἥτις κατὰ τὸ κάτω τμήμα αὐτῆς δι' ἐπαλείψεως δι' ὑδραυλικοῦ κονιάματος μεταβάλλεται εἰς ἡμικυκλικήν.

Ἐὰν ληφθῇ ὑπ' ὄψιν ἡ παρὰ τὸν ἀκραῖον τοῖχον τοῦ τελευταίου γωνιαίου δωματίου τοῦ ἐπισκοπείου θέσις τοῦ κατασκευάσματος τούτου, τὸ ὕψος του ἐν σχέσει πρὸς τὴν στάθμην τοῦ ἐξωτερικοῦ δαπέδου τοῦ κατὰ Νότον ὑπαίθριου ἐλευθέρου χώρου, ἡ ἔντονος κλίσις τοῦ πυθμένος πρὸς τὴν βορείαν στενὴν πλευρὰν, ἔνθα ἡ ὀπή ἀπορροῆς του, προσέτι δὲ καὶ ἡ εὕρεσις περὶ αὐτὸ θραυσμάτων μεγάλου πίθου, μορφῆς γνωστῆς καὶ ἐκ τοῦ μεγάλου ληνοῦ ἐν τῷ αὐτῷ ἐπισκοπείῳ¹, τότε εὐλόγως, νομίζω, δυνάμεθα νὰ δεχθῶμεν ὅτι πρόκειται περὶ κτιστοῦ ληνοῦ διὰ τὴν συμπίεσιν σταφυλῶν, τὰς ὁποίας ἐναπέθετον εἰς αὐτὸν διὰ θυρίδος εὐρισκομένης ἄνωθεν αὐτοῦ ἐπὶ τοῦ νοτίου τοίχου τοῦ περιέχοντος τὸν ληνὸν δωματίου LXV.

Παρὰ τὴν ἀνατολικὴν πλευρὰν τοῦ ληνοῦ καὶ ἐν ἐπαφῇ πρὸς αὐτὴν ἀνεφάνη τοῖχος, πλάτους 0.70 μ. καὶ μήκους 1.70 μ., ἐξ ἰσχυρᾶς ἀργολιθοδομῆς, κατεστραμμένος κατὰ τὴν βορείαν ἀκμὴν αὐτοῦ. Τίνα προορισμὸν ἐξετέλει ὁ τοῖχος οὗτος δὲν εἶναι δυνατόν πρὸς τὸ παρὸν νὰ λεχθῇ.

Διὰ τὴν πλήρη ἔρευναν τοῦ δωματίου LXV ἐγένετο τομὴ μήκους 3.90 μ., πλάτους 1.47 μ. καὶ βάθους 0.90 μ. ἀπὸ τῆς βορείας πλευρᾶς τοῦ ληνοῦ μέχρι τοῦ βορείου τοίχου τοῦ δωματίου. Εἰς βάθος 0.43 μ. ἐκ τοῦ δαπέδου καὶ εἰς ἀπόστασιν 1.17 μ. ἐκ τῆς βορείας πλευρᾶς τοῦ ληνοῦ ἀνεφάνη τοῖχος ἔχων κατεύθυνσιν ἐκ Βορρᾶ πρὸς Νότον, μήκους 2.75 μ., μεγίστου πλάτους 0.46 μ. καὶ μεγίστου ὕψους 0.48 μ., ἐπιμελοῦς ἀργολιθοδομῆς βαίνων παραλλήλως καὶ ἐν ἐπαφῇ πρὸς τὸν δυτικὸν τοῖχον τοῦ δωματίου. Κατὰ τὴν βορείαν ἀπόληξιν τοῦ διαπιστωθέντος τοίχου καὶ ἐπὶ τῆς ἐπιφανείας αὐτοῦ σχηματίζεται κτιστὸν κυκλικὸν ὑπόβαθρον διαμέτρου 0.41 μ. καὶ σφζομένου ὕψους ± 0.19 μ. Ἐπίσης ἐπὶ τοῦ παραλλήλως βαίνοντος τοίχου καὶ εἰς ἀπόστασιν 0.625 μ. βορείως τῆς νοτίας ἀπολήξεως αὐτοῦ ἐπικολλᾶται καθέτως ἕτερος τοῖχος, πλάτους 0.49 μ. καὶ ὕψους 0.36 μ. ἀποκαλυφθεὶς εἰς μῆκος 0.98 μ., ἔχων κατεύθυνσιν ἐκ Δ πρὸς Α. Οἱ ἀνωτέρω τοῖχοι, ἀνεξάρτητοι ἀπ' ἀλλήλων, ἀνήκουν εἰς πολὺ προγενεστέρην καὶ τοῦ ἀρχαιοτέρου τοῦ Ὀκταγώνου ναοῦ ἐποχὴν. Ἡ διαπίστωσις αὕτη ἐνισχύει τὴν διατυπωθεῖσαν παλαιότερον γνώμην ὅτι εἰς τὸν χώρον τοῦ ἐπισκοπείου ὑπῆρχον κτίσματα τῆς ρωμαιοκρατίας, ἅτινα ἡχρη-

1. ΠΑΕ 1966, σ. 51 κέ., εἰκ. 2, πίν. 35β.

στεύθησαν κατὰ τὴν ἴδρυσιν εἰς τὸν χῶρον τοῦτον τοῦ πρώτου ναοῦ καὶ τοῦ συγχρόνου πρὸς αὐτὸν ἐπισκοπείου.

Ἐκ τῆς διανοιχθείσης τομῆς περισυνελέγη νόμισμα ἡμικατιωμένον τοῦ τέλους τοῦ 4ου αἰῶνος (Ἀρκαδίου;).

Ἐξωτερικῶς καὶ κατὰ μῆκος τοῦ ΝΑ τμήματος τοῦ νοτίου τοίχου τοῦ ἐπισκοπείου καὶ εἰς μῆκος 9.60 μ. ἐπεχειρήθη δοκιμαστικὴ τομὴ, πλάτους 1.80 καὶ βάθους ± 0.50 μ., ἵνα διακριβωθῇ ἐὰν ἡ ἀνατολικῶς τοῦ δακτυλίου τῆς κόγχης τοῦ Ὀκταγώνου ἐλευθέρῃ, ὡς φαίνεται καὶ σήμερον, ἔκτασις, ἔνθα καὶ αἱ ταφαὶ νεογεννῆτων νηπίων¹, παρέμεινε πάντοτε οἰκοδομικῶς ἀχρησιμοποίητος καὶ ὑπαίθριος. Κατὰ τὴν σκαφὴν καθ' ὅλον τὸ μῆκος καὶ παρὰ τὸν νότιον τοῖχον τοῦ διαμερίσματος LXV παρατηρήθησαν πυκνὰ ἔχνη πυρὸς καὶ πολλοὶ ἴηλοι. Ἐπίσης εὐρέθῃ ἀμφικίων προερχόμενος ἐκ τοῦ δευτέρου ὁρόφου τῆς ΝΑ πλευρᾶς τοῦ κτίσματος καὶ νόμισμα τοῦ Θεοδοσίου Α'.

Παραλλήλως πρὸς τὰς ἐν τῷ ἐπισκοπείῳ ἐργασίας συνεχίσθη δι' ἑτέρου συνεργείου εἰς μῆκος 14.50 μ. ἡ ἀπομάκρυνσις τῶν μεγάλων ὀγκῶν τῶν χωμάτων καὶ τῶν κρημνισμάτων ἐκ τῆς Παρόδου Β. Αὕτη βαίνει, ὡς ἐσημειώθη ἤδη, κατὰ μῆκος τῆς ἀνατολικῆς πλευρᾶς τοῦ ἐπισκοπείου καί, διαπλατυνόμενη κατὰ 0.20 μ. (πλάτος 3.90 μ.), συνεχίζεται πρὸς Νότον μετὰ τὴν αὐτὴν ἐλαφρὰν κατωφέρειαν, ἥτις παρατηρήθη ἤδη ἀπὸ προηγουμένης ἐρεύνας. Ἡ κλίσις αὕτη τῆς ὁδοῦ ἐπεβλήθη ἕνεκα τῆς διαφόρου στάθμης τῆς ὑπαρχούσης μεταξὺ τῆς κατὰ Βορρᾶν Ἐγνατίας καὶ τῆς πρὸς Νότον Ἐμπορικῆς ὁδοῦ, μετὰ τῆς ὁποίας συναντᾶται, ὡς ὑποθέτω, ἡ Πάροδος Β. Εἰς ἀπόστασιν 9.50 μ. νοτίως τοῦ διαμερίσματος LXV, ὃ ὀρίζων τὴν πάροδον ἀνατολικὸς τοίχος κάμπτεται πρὸς Ἀνατολάς, τῆς γωνίας λαμβανούσης μορφήν ἡμικυκλικὴν διὰ τὴν ἀνετωτέραν κυκλοφορίαν, ἐνῶ ὁ δυτικὸς τοίχος συνεχίζεται πρὸς Νότον παρεκκλίνων ἐλαφρῶς ἐκ τῆς εὐθείας αὐτοῦ (πίν. 52α).

Πολλοὶ μαρμαρόλιθοι τοῦ ὁδοστρώματος εὐρέθησαν κατὰ χώραν σχεδὸν ἀνέπαφοι. Οἱ ἄλλοι ἀνεφάνησαν εἴτε ἐν θρύμμασι εἴτε κλίναντες κατὰ τὴν μίαν πλευράν, κατεχώσθησαν δὲ ἐν μέρει ἐντὸς τοῦ κατὰ τὸν ἄξονα τῆς Παρόδου μεγάλου ὑπονόμου.

2. Τὰ πρὸς Βορρᾶν τοῦ αἰθρίου τοῦ ἀρχαιοτέρου τοῦ Ὀκταγώνου ναοῦ προσκτίσματα

Βορείως τοῦ αἰθρίου, εἰς τὸν χῶρον I συνεχίσθη ἡ ἀνασκαφὴ ἐξ οὗ σημείου διεκόπη πέρυσιν, ἥτοι 5.60 μ. ἀπὸ τοῦ νοτίου τοίχου μετὰ κατεύθυνσιν πρὸς Βορρᾶν (πίν. 52β). Τὸ διαμέρισμα τοῦτο, διαστάσεων 7.90 μ. \times 7.50 μ., ὀρίζεται

1. ΠΑΕ 1966, σ. 49, εἰκ. 1, πίν. 33β.

ὑπὸ τεσσάρων παραλλήλων τοίχων ἐξ ἐπιμελοῦς ἀργολιθοδομῆς μετὰ παρεμβλήτων εἰς τὸν βόρειον τοῖχον ἐγγωνίων μαρμάρων προερχομένων ἐκ δευτέρας χρήσεως. Ἐκ τῶν τοίχων τούτων οἱ τρεῖς, ἦτοι ὁ βόρειος, ὁ νότιος καὶ ὁ ἀνατολικός, φέρουν ἀπὸ μίαν εἴσοδον. Ἐκ τούτων ἡ νοτία, πλάτους 2.10 μ., παρὰ τὴν ΝΑ γωνίαν τοῦ δωματίου, διατηροῦσα τὸν οὐδὸν, φέρει πρὸς τὴν βορείαν στοὰν τοῦ αἰθρίου. Ἡ ἑτέρα, πλάτους 1.95 μ., ἀνοίγεται κατὰ τὴν ΒΔ γωνίαν τοῦ δυτικοῦ τοίχου. Τῆς εἰσόδου ταύτης διατηρεῖται κατὰ χώραν τμήμα μόνον τοῦ μαρμαρίνου οὐδοῦ ἐκ δευτέρας χρήσεως, φέροντος ἐγγράκτον ἐπιγραφὴν: *ANTIGEN[HC]* καὶ στηριζομένου ἐπὶ ἐξ ἀργολιθοδομῆς ὑποδομῆς, ὕψους 0.28 μ. Ἡ θύρα αὕτη ὁδηγεῖ πρὸς τὴν μετὰ τῆς Ρωμαϊκῆς Ἀγορᾶς καὶ τοῦ συγκροτήματος τοῦ Ὀκταγώνου στενὴν σχετικῶς ἀρόδον. Τὸ τρίτον ἀνοιγμα, πλάτους 1 μ., εὐρισκόμενον κατὰ τὸ κέντρον περιπόου τοῦ ἀνατολικοῦ τοίχου, φέρει πρὸς τὸ παραπλεύρως δωματίον Ζ.

Κατὰ τὴν ἀπομάκρυνσιν τῶν φερτῶν χωμάτων καὶ τῶν κρημνισμάτων παρηρτήθησαν εἰς πολλὰ σημεῖα τοῦ διαμερίσματος ἔντονα ἔχνη πυρός, ἀπληθρακωμένα ξύλα, τέφρα καὶ κέραμοι ἡμαυρωμένοι καὶ πολλὰ ἄλλα ἐνδείξεις βιαιᾶς καταστροφῆς, ὡς ἐπὶ παραδείγματος κατὰ μῆκος εἰς στρῶμα κρημνισμάτων παρουσιάζον κλίσιν ἐξ Α πρὸς Δ, μεγίστου ὕψους ἐκ τοῦ δαπέδου 1.57 μ. καὶ ἐλαχίστου 0.33 μ., εὐρέθησαν πολλοὶ κέραμοι, ἐξ ὧν πλείονες στρωτῆρες καὶ ἐλάχιστοι καλυπτῆρες. Κατὰ τὴν ΒΑ γωνίαν τοῦ ὑπὸ ἔρευναν δωματίου ἀπεκαλύφθη δεξαμενὴ, διατηρουμένου ὕψους 1.50 μ. - 0.80 μ. Σχηματίζεται ἐκ δύο τοίχων, ἀνατολικοῦ καὶ βορείου, τοῦ δωματίου Ι, εἰς τοὺς ὁποίους προσκολλῶνται καθέτως δυτικῶς καὶ νοτίως δύο ἑτεροὶ τοῖχοι ὀργανικῶς μετ' ἀλλήλων ἐνούμενοι (πίν. 53α). Οὗτοι, πάχους 0.44 μ., σφύζονται εἰς ὕψος 1.10 μ. καὶ συνίστανται ἐκ προχείρου μᾶλλον ἀργολιθοδομῆς, ἐπικεχρισμένης ἐξωτερικῶς μὲν διὰ λεπτοῦ κονιάματος, ἐκπεσόντος εἰς τινα σημεῖα, ἐσωτερικῶς δὲ διὰ κορασάνιου. Εἰς τοὺς ἄρμους προσαρμογῆς τοῦ ἀνατολικοῦ καὶ δυτικοῦ τοίχου τοῦ πυθμένος προσετέθη ἐνισχυτικὸν κονίαμα πρὸς στεγανοποίησιν αὐτῶν. Παρὰ τὸν πυθμένα καὶ εἰς ἀπόστασιν 0.65 μ. ἐκ τοῦ ἀνατολικοῦ ἀνοίγεται εἰς τὸν νότιον τοῖχον ὁπὴ ἀπορροῆς, κυκλικῆς διατομῆς, διαμέτρου 0.14 μ.

Κατὰ τὸ μεγαλύτερον μέρος τῆς ἐπιφανείας τοῦ δαπέδου τοῦ δωματίου τούτου (Ι) καὶ εἰς ἀπόστασιν ± 2.50 μ. ἐκ τοῦ νοτίου τοίχου ἀπεκαλύφθησαν πίθοι, οἷτινες ἐνῶ εἰς τὴν πρώτην σειρὰν εἶναι τακτοποιημένοι ὀριζοντίως καὶ κατὰ παράταξιν καθ' ὅλον τὸ πλάτος τοῦ διαμερίσματος, οἱ ὀπισθεν αὐτῶν ἐτοποθετήθησαν ἄνευ ἰδιαιτέρας περὶ τὴν θέσιν αὐτῶν προσοχῆς (πίν. 53α). Εἰς μόνον εὐρίσκεται μεμονωμένος εἰς τὴν ΝΑ γωνίαν τοῦ διαμερίσματος. Ἀπαντες σφύζονται σχεδὸν μέχρι τῆς κοιλίας εἶναι ἐμπεπηγμένοι εἰς τὸ δάπεδον, συγκεῖμενον ἐκ συμπληρωτοῦ χρώματος. Ἐπ' αὐτοῦ καὶ καθ' ὅλην τὴν ἑκτασιν εὐρέθησαν ἐν τεμαχίοις τὰ ἄνω τμήματα τῶν πίθων ὡς καὶ πολλὰ καλύμματα αὐτῶν, κυκλικὰ ἐκ σχιστολίθου μετὰ κυκλικῆς ὁπῆς κατὰ τὸ κέντρον.

Ἐκ τῶν κινητῶν εὐρημάτων περισυλλεγόντων ἐκ τῶν κρημνισμάτων, τὸ πλέον σημαντικὸν εἶναι δύο τμήματα τοῦ αὐτοῦ κιονίσκου μετὰ συμφυοῦς βάσεως (πίν. 54α - β). Οὗτος, ἀποκεκρουμένος κατὰ τὴν ἄνω ἀπόληξιν, συναρμο-
 λογούμενος ἔχει ὕψος 0.58 μ., διάμετρον ἄνω 0.13 μ., πρὸς τὴν βάσιν 0.135 μ. Κατὰ τὸ κάτω τμήμα αὐτοῦ κοσμεῖται διὰ δύο διώτων ἀγγείων στηριζομένων ἐπὶ τριγωνικῶν βάσεων καὶ κοσμουμένων εἰς τὴν κοιλίαν διὰ ραβδώσεων, εἰς τὸν λαϊμόν δὲ διὰ διαγωνίων γλυφῶν καὶ περὶ τὸ στόμιον δι' ἐπαλλήλων κύκλων. Μεταξὺ τῶν ἀγγείων εἰκονίζονται ἐσχηματοποιημέναι οὐραὶ παγωνίων. Ἐκ τῶν ἀμφορέων ἀναδύονται ἀνὰ δύο κληματίδες καταλαμβάνουσαι ὅλην τὴν ἐπιφάνειαν τοῦ κιονίσκου, αἱ ὁποῖαι συμπλεκόμεναι σχηματίζουν ἐλλείψεις περιβαλλούσας φύλλα, καρπούς ἀμπέλου καὶ πτηνά. Τὸ ἀνάγλυφον εἶναι ὑψηλόν, τονιζόμενον δι' ἐντόνων περὶ τὰ περιγράμματα ἐκβαθύνσεων. Ἡ γενικὴ ἐργασία ἐπιμελής.

Κατὰ τὴν ἔρευναν διεπιστώθη ὅτι ὁ χῶρος οὗτος ὡς καὶ ἅπαντα τὰ κατὰ Βορρᾶν προσκτίσματα εἶναι σύγχρονα τοῦ ἀρχαιοτέρου τοῦ Ὀκταγώνου ναοῦ. Ἀργότερον, ὅτε οὗτος ὡς καὶ τὰ περὶ αὐτὸν κτίσματα κατεστράφησαν καὶ ἀνηγέρθη τὸ ἐπ' αὐτῶν συγκρότημα τοῦ Ὀκταγώνου, ἐκαλύφθησαν διὰ τῶν ἰδίων κρημνισμάτων καὶ διὰ φερτοῦ ὑλικοῦ μέχρι τῆς στάθμης εἰς ἣν ὠκοδομήθη τὸ Ὀκτάγωνον, ἥτοι 2 μ. ὑπεράνω τῆς στάθμης τοῦ δαπέδου τοῦ αἰθρίου καὶ τῶν προσκτισμάτων. Ταῦτα δὲν ἡχρηστεύθησαν ἀλλ' ἐχρησιμοποιήθησαν ὑπερψωθέντων τῶν δαπέδων αὐτῶν. Περισυλλεγὲν ἐκ τῶν τοῦ εἰς τὴν ΝΑ γωνίαν τοῦ διαμερίσματος Ι πίθου χωμάτων νόμισμα τοῦ Ἀρκαδίου μαρτυρεῖ ὅτι ἡ καταστροφὴ τοῦ πρώτου καὶ ἡ ἱδρυσις τοῦ δευτέρου συγκροτήματος, τοῦ Ὀκταγώνου, ἐγένετο μεταξὺ τῶν ἐτῶν 395 καὶ 408, χρονολογία ἐπιμαρτυρουμένη καὶ ἄλλοθεν¹.

Ἡ σκαφή συνεχίσθη πρὸς Βορρᾶν, εἰς τὸν χῶρον Κ (πίν. 52β), ὅστις δὲν ἐπικοινωνεῖ πρὸς τὸ νοτίως αὐτοῦ δωμάτιον Ι. Οὗτος, ἐσωτερικῶν διαστάσεων 8.30 μ. × 3.70 μ., ἦτο κεχωσμένος διὰ φερτῶν κυρίως χωμάτων, κρημνισμάτων διαπιστωθέντων μόνον εἰς τὸ κατώτατον στρώμα, ἔνθα καὶ στρώμα κεράμων στέγης, στρωτήρων ὡς ἐπὶ τὸ πολὺ. Μεταξὺ τῶν χωμάτων τῶν ὑψηλοτέρων στρωμάτων παρατηρήθησαν ὅστρακα ἀγανώτων ἀγγείων μεγάλων καὶ μικρῶν, πολλὰ λαβαὶ αὐτῶν καὶ θραύσματα ὕαλου.

Προεκταθείσης τῆς ἀνασκαφῆς πρὸς Ἀνατολάς, ἀπεκαλύφθη ὁ παραπλεύρως χῶρος Θ μήκους 8 μ. καὶ πλάτους κατὰ μὲν τὸ ἀνατολικὸν τμήμα 2.50 μ. κατὰ δὲ τὸ δυτικὸν 2.70 μ., τοῦ ὁποῖου ἡ σύνθεσις τῶν χωμάτων καὶ τῶν κρημνισμάτων τῆς καταχώσεως εἶναι ἡ αὐτὴ πρὸς τὴν τοῦ προηγουμένου Κ. Χωρίζεται ἐξ αὐτοῦ δι' ἐγκαρσίου τοίχου ἄνευ ἰσχυρᾶς ὑποθεμελιώσεως, τοῦθ'

1. ΠΑΕ 1962, σ. 178.

ὅπερ δηλοῖ ὅτι οὗτος εἶναι μεταγενεστέρα προσθήκη. Ὁ τοῖχος οὗτος εἰς τὸ βόρειον τμήμα αὐτοῦ φέρει εἴσοδον πλάτους 1.50 μ. διατηροῦσαν τὸν μαρμαρινὸν οὐδόν. Εἰς ὅλον τὸ διαμέρισμα παρατηροῦνται ἐναι πρόχειροι μεταβολαί, ἀκαθορίστου χρόνου. Οὕτω ὁ βόρειος τοῖχος, κατὰ τὸ μέσον αὐτοῦ ἐκρημνίσθη καὶ εἰς τὸ δημιουργηθὲν ἄνοιγμα, μήκους 2.10 μ., ἐκτίσθη δι' ἀργῶν λίθων καὶ ἄνευ ἰσχυροῦ κονιάματος κογχωτὸς τοῖχος πάχους 0.50 μ. καὶ διατηρουμένου ὕψους 0.43 μ. Ἐκ τῆς ὅλης ἐρεύνης κατέληξα εἰς τὸ συμπέρασμα ὅτι τὰ διαμερίσματα Κ καὶ Θ ἀπετέλουν ἀρχικῶς ἐνιαῖον χώρον μήκους 16.90 μ., ὁ ὁποῖος ἐσχημάτιζε διαχωριστικὸν διάδρομον, ὅστις κατὰ τὸ ἀνατολικὸν τμήμα αὐτοῦ ἦνοῦτο μετὰ τοῦ καθέτως πρὸς αὐτὸν διαμερίσματος, τὸ ὁποῖον δὲν ἤρηνήθη εἰσέτι. Ὁ οὕτω διαμορφούμενος στενομήκης χώρος Κ καὶ Θ (πίν. 52β) ἐκ τῆς δυτικῶς αὐτοῦ στενῆς πλευρᾶς ὁδηγεῖ δι' ἰσοπλατοῦς πρὸς αὐτὴν ἀνοίγματος (2.70 μ. × 0.79 μ.) πρὸς τὴν μεταξὺ τοῦ ἀνασκαπτομένου χώρου καὶ τῆς Ἀγορᾶς πᾶροδον. Θὰ ᾔτο ἴσως πρόωρον καὶ παρακεκινδυνευμένον νὰ συναγάγῃ τις ἐκ τῶν προτέρων πρὸ τῶν σκαφικῶν ἐρευνῶν, ὀριστικὰ συμπεράσματα ἐπ' αὐτοῦ. Οὐχ ἤττον νομίζω ὅτι εἶναι νόμιμον νὰ διατυπωθῇ ἡ σκέψις ὅτι κατὰ τὴν ἐπανοικοδόμησιν ἐπὶ τοῦ παλαιότερου τοῦ Ὁκταγώνου συγκροτήματος οἱ ἀνασκαπτόμενοι χώροι παρέμειναν ὡς εἶχον. Προσθῆκαι μόνον τινὲς καθ' ὕψος εἰς τοὺς τοίχους πρὸς ἐξουδετέρωσιν τῆς χθαμαλότητος αὐτῶν ἐκ τῆς ὑπερυψώσεως τῶν δαπέδων ἐγένοντο ὡς καὶ κατὰ περιόδους διὰ προχείρων κατασκευῶν ἐσωτερικαὶ διαρρυθμίσεις ἐπῆλθον. Αἱ τελευταῖαι διακρίνονται μᾶλλον εὐκρινῶς διότι οἱ περισσότεροι τῶν διαχωριστικῶν τοίχων ἐκτίσθησαν ἄνευ ἰσχυρᾶς ἐδράσεως ἐπὶ τῶν ἀνυψωθέντων δαπέδων. Ἀλλὰ τὰ παρουσιαζόμενα ἐπὶ τοῦ προκειμένου προβλήματα ὡς καὶ τὰς πιθανὰς λύσεις των θὰ περιλάβωμεν λεπτομερῶς εἰς τὴν παρασκευαζομένην δημοσίευσιν τοῦ συνόλου τῆς ἀνασκαφῆς τοῦ συγκροτήματος τοῦ Ὁκταγώνου.

3. Ἐμπορικὴ ὁδός. Κλίμαξ τῆς στοᾶς τοῦ Ὁκταγώνου

Ἡ ἀπελευθέρωσις τῆς Ἐμπορικῆς ὁδοῦ τῆς βαινούσης παραλλήλως πρὸς τὴν νοτίαν πλευρὰν τοῦ συγκροτήματος τοῦ Ὁκταγώνου, συνεχίσθη πρὸς Ἀνατολὰς (πίν. 55). Ἦρχισεν εἰς ἀπόστασιν 1.40 μ. ἐκ τοῦ ἀποχετευτικοῦ ἀγωγοῦ, ὁ ὁποῖος προχωρεῖ ὑπογείως κατὰ μῆκος τῆς Ἐμπορικῆς ὁδοῦ, καὶ 3.70 μ. ἐκ τῆς πρώτης βαθμίδος τῆς κλίμακος, ἣτις φέρει πρὸς τὴν νοτίαν στοᾶν τοῦ Ὁκταγώνου. Τὰ ἐπὶ τοῦ καταστρώματος τῆς ὁδοῦ κρημνίσματα ὑπερβαίνουν πολλάκις καθ' ὕψος τὰ 3.50 μ. Ἡ ἐπίχωσις αὕτη διαχωρίζεται εὐκρινῶς εἰς δύο κύρια στρώματα: τὸ ἄνω, ὕψους ± 2 μ., συνίσταται ἐκ φερτῶν χωμάτων ἀποτεθέντων κατὰ καιροὺς ἐκ προγενεστέρων ἐρευνῶν ἐν τῷ χώρῳ· τὸ κάτω ἀποτελεῖται ἐκ κρημνισμάτων καταπεσόντων κατὰ τὴν καταστροφὴν τοῦ παρακειμένου Ὁκταγώνου. Διὰ τοῦτο ἐν συμφυρμῷ πρὸς αὐτὰ παρετηρήθησαν πολ-

λά ἀρχιτεκτονικά μέλη, ἀκέραια καὶ ἐν τεμαχίοις, ἤτοι θωράκια, κίονες, βάσεις, κιονόκρανα, ἀμφικιόνια κ.ἄ. Εἰς πολλὰ σημεία τὰ ὑπολείμματα πυρκαϊᾶς ἦσαν ἐμφανῆ.

Ἡ ἀποκαλυπτομένη ὁδὸς διατηρεῖ κατὰ μέγα μέρος τὸ ἐκ μεγάλων μαρμαρολίθων καθέτως πρὸς τὸν ἄξονα αὐτῆς τεθειμένων ὁδόστρωμα. Ἐπ' αὐτοῦ εὐρέθη κατακείμενον τμήμα μεγάλου πλινθοκτίστου τόξου, παραμορφωθείσης τῆς κανονικῆς αὐτοῦ μορφῆς. Αἱ συνιστῶσαι τοῦτο πλίνθοι ἔχουν μῆκος 0.38 μ., πλάτος 0.30 μ. καὶ πάχος 0.03 μ. Ἐκ τοῦ αὐτοῦ ὁδοστρώματος, εἴτε ἐντελῶς ἐπ' αὐτοῦ εἴτε ἐκ τῶν κατωτάτων κρημνισμάτων περισυνελέγησαν νομίσματα: ἐν ρωμαϊκόν, τρία τοῦ Μ. Κωνσταντίνου, ἐν Θεοδοσίου Β'. Μόνον ἓν, τῆς Θεοδώρας (1054 - 1056), εὐρέθη εἰς ὕψος ± 1 μ.

Βαῖνον παραλλήλως πρὸς τὴν ὁδόν, ἀπεκαλύφθη κατὰ Νότον, εἰς τὴν ἰδίαν ἔκτασιν ὁ ὑπερυψωμένος πεζόδρομος συνεχιζόμενος πρὸς Ἀνατολὰς. Ἐκ τοῦ πραγματικοῦ πλάτους αὐτοῦ, τὸ ὅποιον ἐξηκριβώθη παλαιότερον, ἤτοι 2 μ., εἰς τὰ ἀποκαλυφθέντα σημεία διατηρεῖται μόνον εἰς πλάτος 0.90 μ. Τὸ μέγιστον ὕψος αὐτοῦ ἐκ τῆς ὁδοῦ μετρεῖ 0.58 μ.

Συγχρόνως ἡρευνήθη καὶ ἡ κλιμαξ ἡ φέρουσα ἐκ τῆς Ἐμπορικῆς ὁδοῦ εἰς τὴν νοτίαν στοὰν τοῦ Ὀκταγώνου. Ἀπεκαλύφθησαν αἱ κατὰ Δυσμὰς βαθμίδες αὐτῆς. Ἐκ τούτων αἱ τέσσαρες σφύζονται ἀκέραιαι. Ἐκ τῶν ὑπολοίπων μόνον ἐνδείξεις διετηρήθησαν. Ἡ κλιμαξ ὁδηγεῖ εἰς πλατύσκαλον, τὸ ὅποιον ἀπεκαλύφθη εἰς μῆκος 7 μ.

Πρὸς διακρίβωσιν τοῦ σημείου συμβολῆς τῆς Ἐμπορικῆς ὁδοῦ μετὰ τῆς Παρόδου Β, ἐγένετο νοτίως τοῦ ἀναλημματικοῦ τοίχου τοῦ δακτυλίου τοῦ Ὀκταγώνου τομὴ διαστάσεων $4 \times 1.10 \times 0.45$ μ. (πίν. 53β). Εἰς βάθος 2 μ. ἐκ τῆς ἐπιφανείας τῆς ἐπιχώσεως διεπιστώθη ὁδόστρωμα, τοῦ ὁποίου οἱ μαρμαρόλιθοι ἔχουν διαγώνιον φορὰν, ἐνδείξεις ἐνδεχομένως τῆς βορειοανατολικῆς κατευθύνσεως, τὴν ὁποίαν λαμβάνει ἡ Ἐμπορικὴ ὁδός, ὁδηγοῦσα πρὸς τὴν ἀνατολικὴν πύλην τῶν τειχῶν τῆς πόλεως, τὴν χαρακτηριζομένην ὡς Πύλην τῆς Νεαπόλεως. Ἐκ τῶν ἐπιπολαίων χωμάτων τῆς τομῆς περισυνελέγησαν τρία νομίσματα: τοῦ Μ. Κωνσταντίνου, τοῦ Κωνσταντίου καὶ τοῦ Ἀρκαδίου. Ἐκ τοῦ σημείου τούτου ἡ ἀποχωμάτωσις προὐχώρησε πρὸς Βορρᾶν παρὰ τὸν ἀνατολικὸν τοῖχον τοῦ Ὀκταγώνου. Ἐνταῦθα παρατηρήθησαν τὰ ἐξῆς εἰς τὴν πρόσχωσιν στρώματα ἐκ τῶν ἄνω πρὸς τὰ κάτω: στρώμα πάχους 0.50 μ. ἐκ λίθων ἀργῶν προερχομένων ἐκ κρημνισμάτων· στρώμα πάχους 0.50 μ. ἐξ ἐρυθροῦ χρώματος ἀναμεμειγμένου μετὰ πολλῶν κεράμων ἐκ τῆς νοτίας στοᾶς τοῦ Ὀκταγώνου καὶ τοῦ δακτυλίου τῆς κόγχης αὐτοῦ· στρώμα πάχους 0.52 μ. ἐκ χρώματος καὶ κονιάματος, προερχομένου πιθανῶς ἐκ τοῦ ἐπιχρίσματος τοῦ ἀνατολικοῦ τμήματος τοῦ τοίχου τῆς νοτίας στοᾶς τοῦ Ὀκταγώνου. Ἡ ἔρευνα εἰς τὸν τομέα τοῦτον θὰ συνεχισθῇ.

4. Στοὰ δυτικῶς τοῦ προπύλου τοῦ Ὀκταγώνου

Δυτικῶς τοῦ ἐπὶ τῆς ὁδοῦ Ἐγνατίας προπύλου τοῦ Ὀκταγώνου, ἔνθα πρὸ ἐτῶν ἀνεφάνησαν αἱ πρῶται ἐνδείξεις στοᾶς¹, συνεχίσθη ἐφέτος ἡ σκαφή. Ἀπεκαλύφθη, νοτίως καὶ εἰς ἀπόστασιν 3.20 μ. ἐκ τῶν ἀναφανέντων παλαιότερον δύο βάσεων, τῶν κιόνων αὐτῶν καὶ τῶν κιονοκράνων, τοῖχος εἰς μῆκος 7.50 μ. συνεχιζόμενος πρὸς Δυσμάς. Οὗτος συνίσταται ἐξ ἐπιμελοῦς ἀργολιθοδομῆς μετὰ παρεμβλήτου μαρμαρίνου ὕλικου ἐκ δευτέρας χρήσεως. Ἐκ τοῦ χώρου τούτου περισυνελέγησαν δύο νομίσματα, τοῦ Βαλεντινιανοῦ καὶ τοῦ Ἰουστινιανοῦ Α'. Ἡ ἔρευνα διακοπεῖσα καὶ ἐνταῦθα ἕνεκα τῶν γεγονότων τοῦ Ἰουλίου θὰ συνεχισθῇ.

Καθ' ὅλον τὸν χρόνον τῆς ἀνασκαφῆς συνεργεῖον τεχνιτῶν ἐξετέλεσεν εἰς διάφορα σημεῖα τοῦ Ὀκταγώνου ἐργασίας συντηρήσεως τῶν τοίχων, τοῦ βαπτιστηρίου καὶ τοῦ εἰς τὸ πρεσβυτέριον ἄμβωνος.

ΣΤΥΛΙΑΝΟΣ ΠΕΛΕΚΑΝΙΔΗΣ

1. ΠΑΕ 1964, σ. 177, πίν. 164β.

7. ΑΝΑΣΚΑΦΗ ΤΟΥ ΙΕΡΟΥ ΤΗΣ ΔΩΔΩΝΗΣ*

(Πίν. 56 - 59)

Συνεχίσθησαν αί ανασκαφαί εἰς τὴν Δωδώνην κατὰ τοὺς μῆνας Ἰούλιον καὶ Αὐγούστον μὲ δύο διακοπάς, λόγῳ τῶν κρίσιμων ἐθνικῶν γεγονότων, τὰ ὅποια ὠδήγησαν εἰς τὴν βάνανυσον παραβίασιν ἐκ μέρους τῶν Τούρκων τῆς κυριαρχίας καὶ ἀκεραιότητος τῆς ἐλληνικῆς Κύπρου.

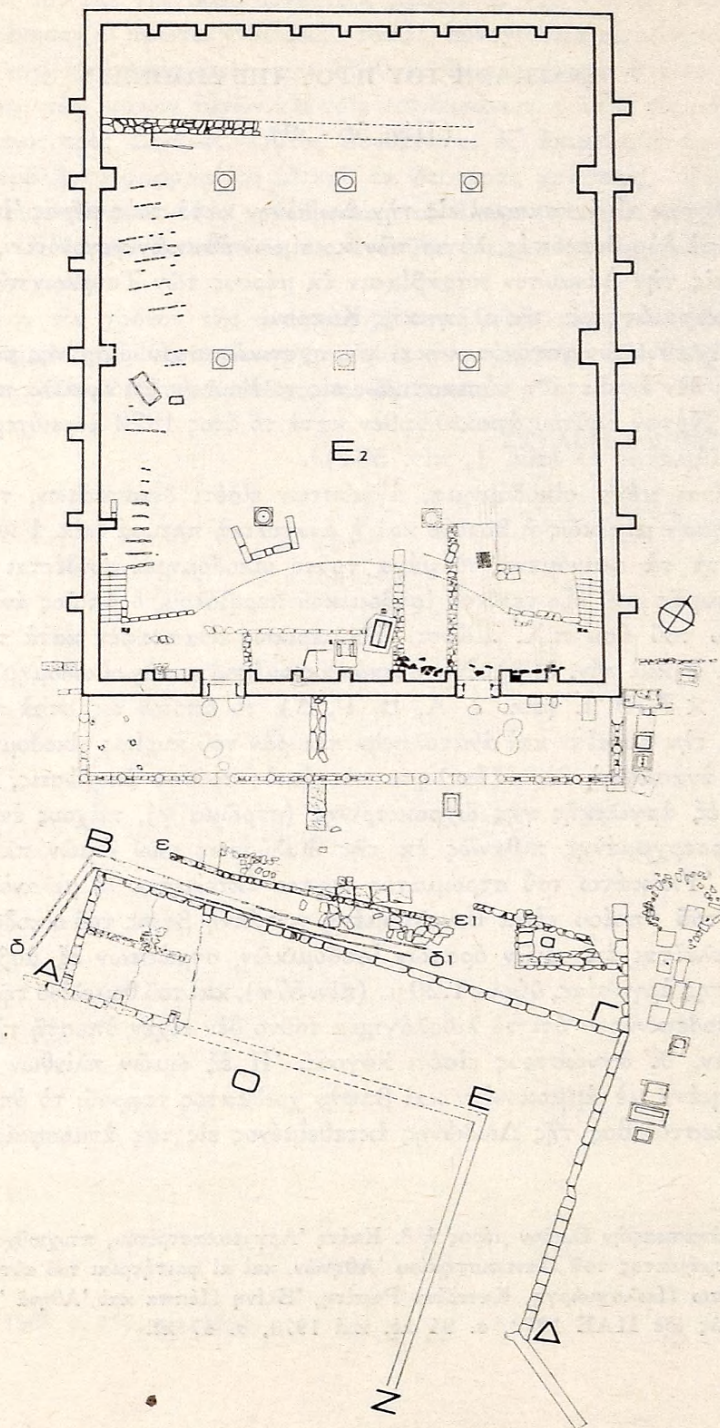
Λόγῳ τῶν ἐθνικῶν γεγονότων καὶ τῆς σχετικῶς περιορισμένης πιστώσεως, ἡ ἀνασκαφή δὲν ἐπεξετάθη οὐσιαστικῶς εἰς τὸ Βουλευτήριον, ἀλλὰ περιορίσθη εἰς τὸ πρὸς Νότον τοῦτου ἀποκαλυφθὲν κατὰ τὸ ἔτος 1972 βορειότερον τμήμα τοῦ οἰκοδομήματος Ο (εἰκ. 1, πίν. 56α)¹.

Τοῦτο εἶναι μέγα οἰκοδόμημα, ἀγνώστων εἰσέτι διαστάσεων, τοῦ ὁποίου ἀπεκαλύφθησαν μερικῶς ἡ βορεία καὶ ἡ ἀνατολικὴ πλευρά (εἰκ. 1 καὶ 2 Α, Β, Γ, Δ). Κατὰ τὰ φαινόμενα, τὸ μέγα τοῦτο οἰκοδόμημα συνδέεται μετὰ τῆς δυτικῆς πλευρᾶς τοῦ ἐξωτερικοῦ ἰσοδομικοῦ περιβόλου, ὁ ὅποιος ἀνάγεται εἰς τὸ β' ἡμισυ τοῦ 4ου π.Χ. αἰῶνος. Τὸ μερικῶς ἀνασκαφὲν κατὰ τὸ δυτικὸν τμήμα (εἰκ. 2 καὶ πίν. 56β) εἶναι στενόμακρον ἰσοδομικὸν οἰκοδόμημα, διαστάσεων 33.35×7.70 μ. (εἰκ. 2 Α, Β, Γ, Δ), τὸ ὅποιον ὡς στοὰ περιβάλλει ἐξωτερικῶς τὴν βορείαν καὶ ἀνατολικὴν πλευρὰν τοῦ κυρίως οἰκοδομήματος Ο.

Ἀλλὰ ἡ ἀνασκαφή δὲν ἐξήντηλε τὰς ἐντὸς τοῦτου ἐπιχώσεις, αἱ ὁποῖαι σύγκεινται ἐξ ἀργιλικῆς γῆς ὠχροκιτρίνης (στρώμα γ), πάχους ἐνὸς μέτρου περίπου, προερχομένης πιθανῶς ἐκ τῆς διαλύσεως τῶν ὠμῶν πλίνθων τῆς ἀνωδομίας. Ὑποκάτω τοῦ στρώματος τοῦτου ἐκτείνεται τὸ μελανὸν στρώμα (δ), ἐντὸς τοῦ ὁποίου εἶναι θεμελιωμένη ἡ λιθίνη βάσις τοῦ οἰκοδομήματος. Αὕτη ἀποτελεῖται ἐκ τριῶν ὁρατῶν ἰσοδομικῶν στρώσεων ἐξ ἀσβεστολίθου ἐπιμελεστάτης ἐργασίας, ὕψους 1.20 μ. (πίν. 57α), καὶ τοῦ θεμελίου τῆς. Μερικαὶ ἐνδείξεις ὑποδεικνύουν ὅτι τὸ λιθολόγημα τοῦτο δὲν εἶχεν ὑποστῇ τὴν τελικὴν ἐπεξεργασίαν, δι' ἀγνώστους εἰσέτι λόγους. Ἡ ἐξ ὠμῶν πλίνθων ἀνωδομία ἦτο ἐπιχρισμένη μὲ ἀμμοκονίαν καὶ βαφὴν χρώματος τεφροῦ, τὸ ὅποιον λαμβάνει ὁ ἀσβεστόλιθος τῆς Δωδώνης ἐκτεθειμένος εἰς τὰς ἀτμοσφαιρικὰς ἐπιδράσεις.

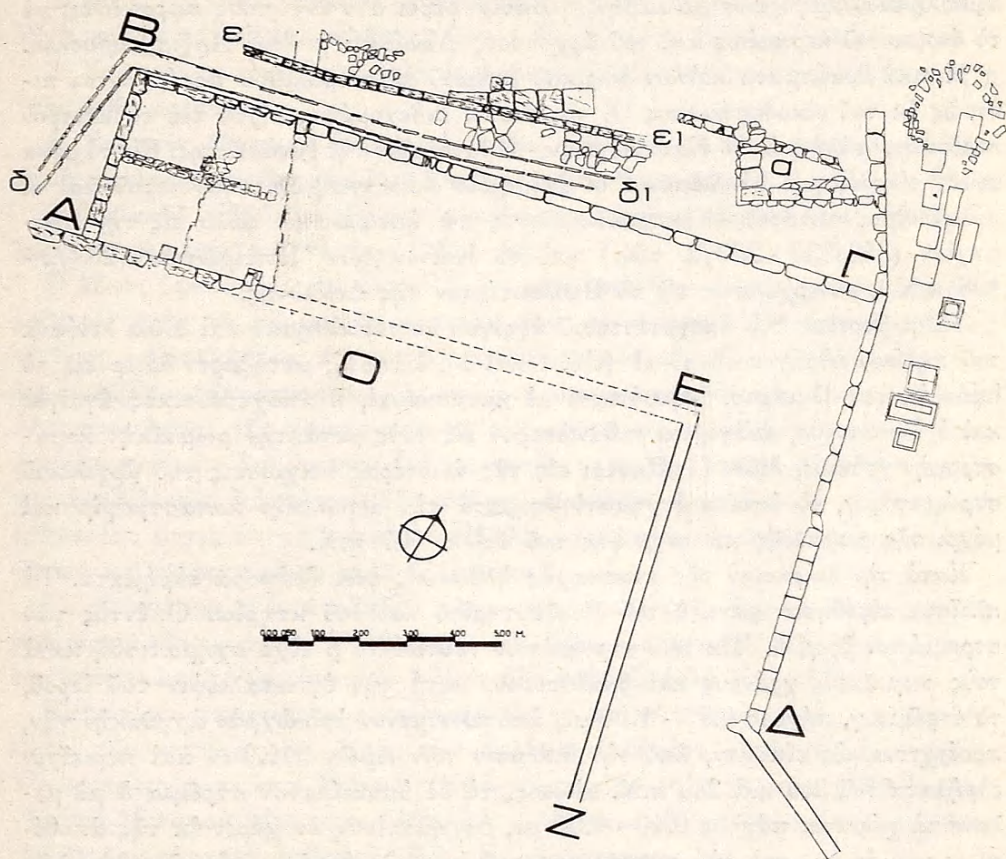
* Εἰς τὴν ἀνασκαφὴν ἔλαβον μέρος ἡ δ. Καίτη Ἀργυροκαστρίτου, πτυχιούχος τοῦ Ἀρχαιολογικοῦ τμήματος τοῦ Πανεπιστημίου Ἀθηνῶν, καὶ αἱ φοιτήτριαι τοῦ αὐτοῦ Πανεπιστημίου Μέλπω Πωλογιῶργη, Κατερίνα Ραπίτη, Ἑλένη Πέππα καὶ Ἀθηνᾶ Ἀγόρου.

1. Σχετικῶς ἰδὲ ΠΑΕ 1972, σ. 94 κέ. καὶ 1973, σ. 87 κέ.

ΒΟΥΛΕΥΤΗΡΙΟΝ (E₂)

Εἰκ. 1. Δωδώνη. Κάτοψις τοῦ Βουλευτηρίου (E₂) καὶ τοῦ πρὸς Νότον οἰκοδομήματος O.

Ἡ ἐσωτερικὴ ἐπιφάνεια τῶν ἀποκαλυφθέντων τοίχων εἶναι ἀνώμαλος. Ἐσωτερικῶς τὸ ἐπίμηκες οἰκοδόμημα Α, Β, Γ, Δ, διαιρεῖται εἰς δύο διὰ τοίχου ἐκ μικρῶν ἀπελεκήτων λίθων καὶ πηλοῦ (πίν. 57β). Ἐντὸς τούτου εἶναι ἐντοιχισμένον τεμάχιον ἐξ ἁμολίθου, προερχόμενον ἐκ παραστάδος παραθύρου



Εἰκ. 2. Κάτοψις τοῦ οἰκοδομήματος Ο καὶ τῆς βορείας προσθήκης (Α, Β, Γ, Δ).

τοῦ Βουλευτηρίου, ἀπόδειξις ὅτι ὁ διαχωριστικὸς τοῖχος κατεσκευάσθη μετὰ τινὰ καταστροφὴν τοῦ Βουλευτηρίου, ἴσως μετὰ τὴν αἰτωλικὴν καταστροφὴν τοῦ ἔτους 219 π.Χ. Σύγχρονοι εἶναι καὶ αἱ δύο ἀντηρίδες τῆς νοτίας πλευρᾶς (Α, Ε) τοῦ οἰκοδομήματος (πίν. 56β).

Πρὸ τῆς βορείας πλευρᾶς τοῦ ἐπιμήκους κτηρίου διεπιστώθη ὅτι τὸ ἀποχετευτικὸν ρεῖθρον (δ - δ1), τὸ ὁποῖον εἶχεν ἀποκαλυφθῇ κατὰ τὰς ἀνασκαφὰς τῶν ἐτῶν 1972 - 73, κάμπτεται παρὰ τὴν ΒΔ γωνίαν, κατευθυνόμενον πρὸς τὸ οἰκοδόμημα Ο (πίν. 57α), διὰ νὰ δεχθῇ τὰ ἀποχετευόμενα ὕδατα ἐκ τοῦ οἰκο-

δομήματος τούτου, τὸ ὁποῖον θὰ ἐχρησίμευεν ὡς δημόσιος ξενὼν ἢ Καταγώγειον καὶ ὡς Πρυτανεῖον. Τὸ συμπέρασμα τοῦτο εἶναι δυνατόν νὰ ἐξαχθῇ ἐκ τοῦ μεγέθους καὶ τῆς γειτνιασέως του πρὸς τὸ Βουλευτήριον καὶ ἐκ τῶν πολυαριθμῶν ὀστράκων, ἀγγείων οἰκιακῆς χρήσεως (λεκάναι, χύτραι, λοπάδες, λύχνοι, κοτύλαι, φιάλαι, φιαλίδια). Μεταξὺ τούτων περιλαμβάνεται καὶ τμῆμα ὀξυπυθμένου ἀμφορέως μὲ λαβὴν, ἡ ὁποία φέρει δύο ἐντύπους σφραγίδας, μὲ τὸ ὄνομα τοῦ κεραμέως καὶ τοῦ ἄρχοντος, *Νικάρχ[ο]ν ἐπὶ Ἀρ[ισ]τοβούλου*.

Μερικὰ θραύσματα κιόνων δωρικοῦ ρυθμοῦ ἐκ πωρολίθου προέρχονται πιθανῶς ἐκ τοῦ οἰκοδομήματος Ο, τὸ ὁποῖον ἐνδεχομένως εἶχεν εἰς τὸ κέντρον περιστυλον αὐλήν, ὡς τὸ Καταγώγειον - Πρυτανεῖον τῆς Κασσώπης. Εἰς τὸ μέγα τοῦτο οἰκοδόμημα θὰ διέμενον οἱ ἐπίσημοι φιλοξενούμενοι τοῦ ἱεροῦ καὶ οἱ πολυαριθμοὶ σύνεδροι, οἱ ἐκπροσωποῦντες τὰ ἡπειρωτικὰ φύλα εἰς τὴν Συμμαχίαν (342/330 - 233/2 π.Χ.) καὶ τὸ Κοινὸν τῶν Ἡπειρωτῶν (233/2 - 168 π.Χ.), συνερχόμενοι εἰς τὸ Βουλευτήριον τῆς Δωδώνης.

Τέλος βορείως τοῦ ἀποχετευτικοῦ ἀγωγοῦ διεπιστώθησαν καὶ ἄλλα λείψανα τοῦ πηλίνου ὑδραγωγοῦ ε - ε1 (εἰκ. 1 καὶ 2), ὁ ὁποῖος μετέφερεν ὕδωρ εἰς τὸ ἱερὸν ἐκ τοῦ Τομάρου. Ἀμφότεραι αἱ κατασκευαί, ὁ ἀποχετευτικὸς ἀγωγὸς καὶ ὁ ὑδραγωγός, ἀνάγονται πιθανώτερον εἰς τοὺς μετὰ τὴν ρωμαϊκὴν καταστροφὴν χρόνους, διότι ἐδράζονται εἰς τὰς ἀνωτέρας ἐπιχώσεις τοῦ ἀργιλικοῦ στρώματος γ, τὸ ὁποῖον ἐσχηματίσθη μετὰ τὴν αἰτωλικὴν καταστροφὴν καὶ μέχρι τῆς ρωμαϊκῆς καταστροφῆς τοῦ ἔτους 167 π.Χ.

Κατὰ τὴν διάρκειαν τῆς ἀνασκαφῆς ἤλθον εἰς φῶς διάφορα εὐρήματα. Τὰ πλεῖστα εὐρέθησαν μεταξὺ τοῦ Βουλευτηρίου καὶ τοῦ κτηρίου Ο, ἐντὸς τῶν στρωμάτων β, γ, δ. Ἐκ τῶν στρωμάτων τούτων τὸ β εἶχε σχηματισθῇ κατὰ τοὺς ρωμαϊκοὺς χρόνους καὶ βραδύτερον, μετὰ τὴν ἐγκατάλειψιν τοῦ ἱεροῦ, τὸ στρώμα γ, πάχους 0.75 - 1.00 μ., ἀποτελούμενον ἀπὸ ὠχρὰν ἀργιλικὴν γῆν, προέρχεται, ὡς εἵπομεν, ἀπὸ τὴν διάλυσιν τῶν ὠμῶν πλίνθων καὶ περιεῖχεν εὐρήματα τοῦ 3ου καὶ 2ου π.Χ. αἰῶνος, τὸ δὲ ὑποκείμενον στρώμα δ μὲ μελανωπὰ χρώματα, πάχους 0.40 - 0.50 μ., ἐσχηματίσθη ἐν μέρει ἐκ τῆς ἀποθέσεως χωμάτων μετὰ τὴν πυρπόλησιν τοῦ ἱεροῦ, πιθανῶς ὑπὸ τῶν Αἰτωλῶν τὸ 219 π.Χ. (Πολύβ. 4. 67)¹, καὶ περιεῖχε ποικίλα εὐρήματα τοῦ 4ου καὶ 3ου π.Χ. αἰῶνος. Εἰς τὸ βάθος τοῦ στρώματος τούτου ἀπαντοῦν ἔχνη τῆς λιθοστρώτου ἱερᾶς ὁδοῦ, τῆς ὁποίας λείψανα διεπιστώθησαν καὶ κατὰ τὴν ἐφετινὴν ἀνασκαφὴν². Ὑπὸ τὸ στρώμα τοῦτο ἐκτείνεται τὸ ε, μὲ ὄστρακα σχεδὸν ἀμιγῶς προϊστορικὰ τῆς τοπικῆς χειροποιήτου κεραμεικῆς καὶ ἐν ὄστρακον μὲ γραπτὴν γεωμετρικὴν κόσμησιν ἐξ ὁμορρόπων γωνιῶν τοῦ βορειοδυτικοῦ γεω-

1. Ἰδὲ ΠΑΕ 1973, σ. 90 - 91.

2. Λείψανα τῆς ἱερᾶς ὁδοῦ εὐρέθησαν ὡς πέρυσιν, βλ. αὐτόθι.

μετρικοῦ ρυθμοῦ. Ἐκ τῶν εὐρημάτων τούτων περιγράφομεν τὰ σπουδαιότερα:

1. Τμήμα χεῖλους μετὰ λαιμοῦ μελαμβανοῦς ἀμοφορίσκου, με χαρακτόν (in graffiti) τὸ ὄνομα τοῦ ἀναθέτου κατὰ γενικήν, *Νικάνδρου* (πίν. 58α). Ἡ μορφή τῶν γραμμάτων καὶ τοῦ ἀγγείου καὶ ἡ καλὴ ποιότης τοῦ γανώματος εἶναι τοῦ 4ου π.Χ. αἰῶνος (στρώμα δ).

2. Χυτὸς χαλκοῦς πέλεκυς μονόστομος, με δύο πλευρικές ἀποφύσεις (πίν. 58γ), μήκους 11.2 ἐκ., πλάτους ἄνω 1.9 ἐκ., κάτω 3.6 ἐκ.¹ (στρώμα γ).

3. Χαλκοῦν χυτὸν οὖς γρυπὸς ἐκ λέβητος², εὑρεθὲν ἐντὸς τοῦ στρώματος γ (πίν. 58β, ἀριστερά).

4. Χαλκοῦν ἔλασμα, ἀνῆκον εἰς πόδα τρίποδος, ἐκ δύο συμφυῶν ράβδων τομῆς κυκλικῆς, συνδεομένων μετὰ δύο ἐγκαρσίους δεσμούς, μήκ. 0.33 μ. (πίν. 58δ).

5. Χαλκοῦν εἰδώλιον λέοντος κορινθιακῆς τέχνης, εὑρεθὲν ἐντὸς τοῦ ἀργιλικοῦ στρώματος τοῦ Ο (πίν. 59α - β).

Ὁ λέων, ὕψους 5.3 καὶ μήκ. 7.8 ἐκ., παριστάνεται ἀναπαυόμενος, στρέφων καθέτως πρὸς τὸ σῶμα τὴν κεφαλὴν του κατ' ἐνώπιον. Ἡ ἐπίπεδος βάσις, τὰ ἔχνη συγκολλήσεως καὶ τὸ κοῖλον ἐσωτερικῶς σῶμα, τὸ ὁποῖον ἐπληροῦτο διὰ μολύβδου, ἀποδεικνύουν ὅτι τοῦτο ἐκόσμη ἐπίπεδον ἐπιφάνειαν σκεύους. Αἱ λεπτομέρειαι τῆς χαίτης περὶ τὸ πρόσωπον, τοῦ τριχώματος, τοῦ ρύγχους καὶ τῶν πλευρῶν δηλώνονται διὰ χαρακτῶν γραμμῶν, ἐνῶ οἱ θύσανοι τῆς χαίτης ἀποδίδονται διὰ φλογεῖδων καὶ κυματοεῖδων γραμμῶν. Ἡ οὐρά του δὲν ὀρθώνεται, ὅπως εἰς τὰ λακωνικά εἰδώλια, ἀλλὰ εἶναι προσκολλημένη ἐπὶ τῶν νώτων καὶ φέρει τρῆμα πρὸς ἐξάρτησιν³.

Τὸ πρόσωπον ἔχει ἀποβάλλει πλέον τὴν δαιμονικὴν ἀγριότητα τῶν πρωίμων ἀρχαϊκῶν χρόνων. Τὸ βλέμμα τοῦ ζώου φαίνεται ὡς νὰ περιεργάζεται τὸν θεατὴν καὶ τὸ ἡμιάνοικτον στόμα δὲν ἀπειλεῖ, ἀλλὰ μορφαίνει.

Κατωτέρω παρατίθεται κατάλογος ἐκ 14 χαλκῶν νομισμάτων, με τὴν δῆλωσιν τῶν στρωμάτων, ἐντὸς τῶν ὁποίων εὑρέθησαν κατὰ τὴν ἀνασκαφήν. Τὸν κατάλογον τοῦτον ἔθεσα ὑπ' ὄψιν τῆς ἐφόρου τῆς Νομισματικῆς Συλλογῆς τοῦ Ἑθνικοῦ Μουσείου Ἀθηνῶν, κ. Μάντως Καραμεσίνη - Οἰκονομίδου, τὴν ὁποίαν εὐχαριστῶ θερμῶς διὰ τὰς παρατηρήσεις της.

Στρώμα β:

1. Νικοπόλεως, ἐποχῆς Τραϊανοῦ, πρβ. Οἰκονομίδου, σ. 81, ἀρ. 36 - 37, πίν. 14.

1. Πρβ. ὁμοίους πελέκεις ἐκ Δωδώνης, ΠΑΕ 1966, σ. 78 - 79, πίν. 79δ καὶ 1967, σ. 46, πίν. 32γ, ἔνθα καὶ ἡ σχετικὴ βιβλιογραφία.

2. Τὸ ἕτερον οὖς ἐκ Δωδώνης περιγράφεται εἰς ΠΑΕ 1973, σ. 92, πίν. 112β.

3. Ἰδὲ H. GABELMANN, Studien zum frühgriechischen Löwenbild, 1965, σ. 67 κέ., πίν. 9,1 καὶ H. PAYNE, Perachora I, παρ. 19,1.

2. Ἀντιγόνου Γονατᾶ, πρβ. Gaebler, πίν. XXXIV, ἀρ. 10.
3. Κοινοῦ Ἑπειρωτῶν, 233/2 - 168 π.Χ., πρβ. Franke, Die Griech. Münzen, σ. 216, ἀρ. 663 κέ., πίν. 44.
4. Ἀμβρακίας, πρβ. αὐτόθι σ. 329, ἀριθ. 72 - 74, πίν. 67 (2ος - 1ος αἰ. π.Χ.), καὶ SNG Cop., ἀρ. 24, κεφαλὴ Ἀπόλλωνος πρὸς ἀρ. (περίπου 238 - 168 π.Χ.).
5. Θεσσαλονίκης, 187 - 31 π.Χ., πρβ. Gaebler, σ. 121, ἀρ. 20, πίν. XXIII, ἀρ. 10.

Στροῦμα γ :

6. Ἀμβρακίας, πρβ. Franke, ἔ.ἀ. σ. 329, ἀριθ. 76 κέ., SNG Cop., ἀρ. 23.
7. Συμμαχίας Ἑπειρωτῶν, 342/330 - 300 π.Χ., πρβ. Franke, ἔ.ἀ. πίν. 12, VI - R1 (ἡ αὐτὴ σφραγίς).
8. Κοινοῦ Ἑπειρωτῶν, 233/232 - 168 π.Χ., πρβ. αὐτόθι ἀρ. 488 κέ., πίν. 38. BO.
9. Ἀργούς Ἀμφιλοχικοῦ, περὶ τὰ 300 - 250 π.Χ., πρβ. SNG Cop., ἀρ. 319.
10. Κερκύρας, 300 - 229 π.Χ., πρβ. BMC, ἀρ. 256 - 258, ἐν τῷ πεδίῳ ΦΙ.
11. Ἀμβρακίας, περὶ τὰ 238 - 168 π.Χ. μ. πρβ. BMC ἀριθ. 24 (ὁπισθεν τῆς κεφαλῆς τοῦ Ἀπόλλωνος ΚΑΛΛΩΝ) καὶ SNG Cop., ἀρ. 31.
12. Ἀμβρακίας, ὡς τὸ ὑπ' ἀριθ. 4.

Στροῦμα γ/δ :

13. Ἑπειρωτικῆς Συμμαχίας καὶ βασιλείας Πύρρου, πρβ. Franke, ἔ.ἀ. πίν. 54, ἀριθ. 1.

Στροῦμα δ :

14. Ἀργούς Ἀμφιλοχικοῦ, περὶ τὰ 350 - 250 π.Χ., πρβ. SNG Cop., ἀρ. 319.

ΣΩΤΗΡΙΟΣ Ι. ΔΑΚΑΡΗΣ

8. ΑΝΑΣΚΑΦΗ ΡΩΜΑΪΚΗΣ ΝΙΚΟΠΟΛΕΩΣ

(Παρένθ. πίν. Ε' καὶ πίν. 60 - 70)

Τὸ Διοικητικὸν Συμβούλιον τῆς Ἀρχαιολογικῆς Ἑταιρείας ἀπεφάσισε καὶ κατὰ τὰ κεκανονισμένα τὸ Ὑπουργεῖον Πολιτισμοῦ καὶ Ἐπιστημῶν ἐνέκρινε νὰ ἐπαναληφθῇ ἀπὸ τοῦ 1974 ὑπὸ τὴν διεύθυνσίν μου ἡ ἀνασκαφὴ τοῦ ρωμαϊκοῦ τομέως τῆς Νικοπόλεως ἐν συνεργασίᾳ μετὰ τοῦ Πανεπιστημίου Ἰωαννίνων.

Ὁ ὑπογραφόμενος ἐπανήρχετο οὕτω εἰς γνώριμον ἀπὸ τριακονταετίας ἔδαφος¹, τοῦ ὁποίου τὴν ἔρευναν καὶ τὴν σχετικὴν πρὸς ταύτην βιβλιογραφίαν παρηκολούθησε μετ' ἰδιαιτέρου ἐνδιαφέροντος καὶ ἀπὸ τὴν κατὰ καιροὺς ἔδραν του ὡς ἐπιμελητῆς ἢ ἔφορος Ἀρχαιοτήτων, μάλιστα δὲ ἀπὸ τῆς μεταθέσεώς του εἰς Πάτρας (1969) καὶ ἔτι περισσότερον ἀπὸ τῆς ἐκλογῆς του εἰς τὴν ἔδραν τῆς Κλασικῆς Ἀρχαιολογίας τῆς Φιλοσοφικῆς Σχολῆς τοῦ Πανεπιστημίου τῶν Ἰωαννίνων (1972). Καρπὸς τοῦ ἐνδιαφέροντος αὐτοῦ ὑπῆρξε πλὴν ἄλλων τὸ ἄρθρον Νικόπολις εἰς τὴν Ἑγχρωμον Ἐγκυκλοπαιδεῖαν «Δομή»². Ἡ συνέχισις τῆς ἐπιφανειακῆς τοπογραφικῆς καὶ μνημειακῆς ἐρεύνης τῆς περιοχῆς, ὑπῆρξεν εἰς ἀπὸ τοὺς ἀντικειμενικοὺς σκοποὺς τῆς πρώτης αὐτῆς ἀνασκαφικῆς περιόδου τοῦ 1974. Ἀπεβλέψαμεν εἰς τὴν σύνταξιν ἀκριβοῦς καὶ λεπτομεροῦς τοπογραφικοῦ σχεδίου τῆς Νικοπόλεως τῶν ρωμαϊκῶν χρόνων μὲ τὴν συνεργασίαν τοῦ ἐν Ἰωαννίνοις ἀρχιτέκτονος κ. Ἀναστασίου Παπασταύρου, ὁ ὁποῖος ἀνεξαρτήτως μελετᾷ τὰ βυζαντινὰ τεῖχη τῆς Νικοπόλεως κατόπιν προθύμου συναινέσεως τοῦ κατ' ἐξοχὴν ἐρευνητοῦ τῆς Νικοπόλεως, καθηγητοῦ καὶ ἀκαδημαϊκοῦ κ. Ἀναστασίου Ὁρλάνδου, Γενικοῦ Γραμματέως τῆς Ἑταιρείας.

Ὅπως δὴποτε, μὲ τὴν προηγηθεῖσαν πεῖραν τοῦ τόπου καὶ τῶν μνημείων, διὰ τὴν ἑναρξιν τῆς ἀνασκαφικῆς ἐρεύνης ἐπελέξαμεν ἄνευ δισταγμοῦ, ἐκ τῶν πολλῶν καὶ σπουδαίων μνημείων τῆς Νικοπόλεως, τὸ ὑπὸ τοῦ Ὁκταβιανοῦ, ὡς παραδίδεται, ἰδρυθὲν εἰς ἀνάμνησιν τῆς νίκης του κατὰ τὸ 31 π.Χ. μνημεῖον, γνωστὸν ὡς ὁ ναὸς τοῦ Ἀπόλλωνος. Τὴν σπουδαιότητα τοῦ μνημείου ἐδίδαχθην τὸ πρῶτον ἀπὸ τὸν καθηγητὴν μου εἰς τὸ Πανεπιστήμιον τῆς Θεσσαλονί-

1. ΑΕ 1950 - 51, Χρον., σ. 31 κέ.

2. Δομή 11, 1972, σ. 322 κέ.

κῆς Κ. Α. Ρωμαῖον, ὁ ὁποῖος, ὡς γνωστόν, συνέβαλεν εἰς τὴν μελέτην τῆς λατινικῆς ἐπιγραφῆς του.

Ἐδόθη εἰς τὸ μνημεῖον τοῦτο προτεραιότης: α) διότι συνδέεται ἀμέσως πρὸς τὸ σημαντικώτερον γεγονός τῆς ρωμαϊκῆς ἱστορίας, σημαντικώτατον δὲ καὶ διὰ τὴν ἱστορίαν τοῦ ἀρχαίου κόσμου γενικῶς, β) διότι εἶναι γνωστὸν ἀπὸ τὰς ἱστορικὰς πηγὰς καὶ ἡ δεδομένη χρονολογία του δύνανται νὰ ἀποτελέσῃ βάσιν τῆς περαιτέρω ἀρχαιολογικῆς ἐρεύνης τῆς Νικοπόλεως τῶν ρωμαϊκῶν χρόνων, μάλιστα κατὰ τοὺς χρόνους τοῦ συνοικισμοῦ τῆς, ὅτε καὶ οἰκοδομικὸν ὑλικὸν ἐκ τῶν συνοικισθεῖσων ἑλληνικῶν πόλεων ἐχρησιμοποιήθη καὶ γ) διότι ἔχει ἀνασκαφικὴν ἱστορίαν ἐβδομήκοντα περίπου ἐτῶν, κατὰ τὰ ὅποια τὸ ἐνδιαφέρον περιωρίσθη κυρίως εἰς τὴν ἀποκατάστασιν τῆς λατινικῆς ἐπιγραφῆς του, ἐνῶ τὸ μνημεῖον παραμένει σχεδὸν ὅλως ἀδημοσίευστον.

Τὴν κατάστασιν διατηρήσεως τοῦ μνημείου δεικνύουν αἱ πρῶται δύο φωτογραφίαι (πίν. 60α - β), ληφθεῖσαι μετὰ πρῶτον ἐπιφανειακὸν καθαρισμόν τοῦ ἐδάφους. Ἡ ὑψηλὴ θέσις εὐρίσκεται εἰς ἀπόστασιν ἀπὸ τὴν περιοχὴν τῶν βιοτικῶν δραστηριοτήτων τῶν περιόικων, ἀλλὰ καὶ τῶν ἐνδιαφερόντων τοῦ τρέχοντος τουρισμοῦ. Διὰ τοῦτο ἴσως τὸ μνημεῖον δὲν ἐγνώρισε τὴν στοργὴν, τὴν ὁποίαν δοκιμάζουν πλέον εὐπρόσιτα μνημεῖα τῆς πεδινῆς Νικοπόλεως.

Μετὰ τὸν ἐπιφανειακὸν καθαρισμόν τοῦ ἐδάφους κατεβλήθη φροντίς: α) διὰ τὴν διαπίστωσιν τῶν περάτων τοῦ μνημείου καὶ β) διὰ τὴν εὑρεσιν τῶν γνωστῶν, ἐνδεχομένως δὲ καὶ ἄλλων ἀγνώστων ἐνεπιγράφων λίθων τῆς γνωστῆς λατινικῆς ἐπιγραφῆς. Οὕτω ἐκαθαρίσθη ὅχι μόνον ἡ νοτία μακρὰ πλευρὰ τοῦ ἀναλήμματος, ἀλλὰ καὶ ἡ ΝΔ γωνία (πίν. 61α), ἐνῶ λίθοι τοῦ ἀναλήμματος, ἐν οἷς καὶ ἐνεπίγραφοι, ἀπεκαλύφθησαν διάσπαρτοι εἰς μακρὰν ἀπόστασιν. Ἄλλοι λίθοι ἐνεπίγραφοι εὐρέθησαν ἡμίχωστοι (πίν. 61β) καὶ ἄλλοι δυσκόλως ἀναγνωρίζονται ἐκ πρώτης ὄψεως ἄνευ μετακινήσεως ἢ πλήρους ἀποκαλύψεώς των. Τὸ αὐτὸ ἰσχύει διὰ τὰ ὀλίγα οὕτω εὑρεθέντα ἀρχιτεκτονικὰ μέλη, ὡς π.χ. ὁ πῶρινος κίων τῆς αὐτῆς εἰκόνης (πίν. 61β, ἄνω). Μεταξὺ τοιούτων ἀστρωματίστων κινήτων εὐρημάτων περιλαμβάνεται καὶ πῆλινον ἀνθέμιον καλυπτῆρος.

Κατὰ τὰς πρώτας ἡμέρας τῆς ἀνασκαφῆς ἐπ' εὐκαιρίᾳ παρηκολούθησαμεν τὰς ἐκσκαφάς, τὰς ὁποίας εἶχεν ἀπὸ καιροῦ ἀρχίσει νὰ ἐνεργῇ ἡ Κοινότης Σμυρτούλας ἐν συνεργασίᾳ μετὰ ἰδιωτῶν εἰς περιοχὴν μετὰ τοῦ θεάτρου καὶ τοῦ ναοῦ (πίν. 62α, κάτω ἀριστερὰ) πρὸς ἰσοπέδωσιν χώρου. Αἱ ἐκσκαφαὶ ἐτέλουν ὑπὸ τὸν ἑλεγχον καὶ τὴν παρακολούθησιν τῆς Ἑφορείας Ἀρχαιοτήτων Ἰωαννίνων, ἀλλ' ἐπωφελήθημεν διαπιστώσαντες οὕτω ὅτι τὸ ἔδαφος εἶναι παρθένον καὶ τοῦτο ἐνεθάρρυνε τὴν διὰ μηχανικοῦ προωθητῆρος ὅλως ἐπιφανειακὴν διαπλάτυνσιν καὶ ὁμάλυνσιν τῆς ὁδοῦ προσπελάσεως πρὸς τὸν ναόν. Οὕτω ἐγένετο προσιτὴ καὶ δι' ἐπιβατηγοῦ αὐτοκινήτου ἡ περιοχὴ τοῦ ναοῦ (πίν. 63α). Διὰ τῆς διανοίξεως ρείθρου πρὸς τὰ ἀνάκτη τῆς ὁδοῦ ἐπεδιώχθη ἡ σταθεροποίησις τῆς βατότητος τῆς ὁδοῦ ταύτης, ἡ ὁποία ἐνδεχομένως θὰ

χρησιμεύσῃ διὰ τὴν κίνησιν ὀχημάτων εἴτε πρὸς ἀποκομιδὴν χωμάτων ἐκ τῶν ἀνασκαφῶν, εἴτε πρὸς μετακίνησιν τῶν διασπάρτων λίθων, τὴν μερικὴν ἀποκατάστασιν τοῦ μνημείου καὶ τὴν διαρρύθμισιν τοῦ χώρου.

Εἰς τὴν ἀνατολικὴν πλευρὰν τῆς περιοχῆς τοῦ ναοῦ (πίν. 62β, ἀριστερὰ) δὲν εἴχομεν προλάβει νὰ ἐπιχειρήσωμεν σκαφήν, ἕως ὅτου ἠναγκάσθημεν νὰ διακόψωμεν τὸ ἔργον ἔνεκα τῆς ἐπιστρατεύσεως.

Διὰ νὰ κλείσωμεν τὴν εἰσαγωγικὴν περιγραφὴν τῆς θέσεως πρὸ τῆς ἀνασκαφῆς καὶ τὴν ἔκθεσιν τῶν πρώτων φροντίδων, περιοριζόμεθα νὰ ἐξάρωμεν τὰ πανοραμικὰ προσόντα τῆς θέσεως, χάριν τῶν ὁποίων ἄλλωστε ἐπελέγη αὕτη ἀπὸ τὸν Ὀκταβιανὸν διὰ τὴν ἐγκατάστασιν τοῦ στρατηγείου του. Ἀπὸ τῆς αὐτῆς θέσεως τῶρα δυνάμεθα νὰ λάβωμεν τὴν καλυτέραν εἰκόνα τῆς γεωγραφίας καὶ τῆς μνημειακῆς τοπογραφίας τῆς περιοχῆς, ἀπὸ τὸ «Μάζωμα» εἰς τὸν δυτικὸν μυχὸν τοῦ Ἀμβρακικοῦ κόλπου (πίν. 61α καὶ 62α), τὸ «Προάστειον», τὴν ἐντὸς τῶν βυζαντινῶν καὶ τῶν ρωμαϊκῶν τειχῶν Νικόπολιν μέχρι καὶ τοῦ λιμένος Κομάρου εἰς τὸ Ἰόνιον Πέλαγος (πίν. 62β).

Ὁ ἀναλημματικὸς τοῖχος τοῦ μνημείου ἐκαθαρίσθη κατὰ τὴν δυτικὴν καὶ τὴν νοτιὰν πλευρὰν τοῦ μέχρι τῆς εὐθυντηρίας. Εἶναι πολὺ κατεστραμμένος κατὰ τὴν δυτικὴν πλευρὰν, ὅπου ἔχει λιθολογηθῇ ἐνιαχοῦ μέχρι καὶ τοῦ κατωτέρου δόμου (πίν. 61α). Εἰς τὰ σωζόμενα μέρη τῆς πλευρᾶς αὐτῆς δὲν παρετηρήθησαν πράγματα ἀξιωμακίμων εἰς τὴν παροῦσαν βραχεῖαν ἔκθεσιν.

Ἀντιθέτως εἰς τὴν νοτιὰν μακρὰν πλευρὰν τῆς κυρίας ὀψευς τοῦ ἀναλήμματος (πίν. 63β) παρατηροῦνται — καὶ δημοσιεύονται νῦν τὸ πρῶτον — ἀξιόλογα πράγματα. Εἶναι ἀγκυρόσχημα λαξεύματα. Τὰ μεγαλύτερα καταλαμβάνουν ὁλόκληρον τὸ ὕψος τῶν δύο ὑπὲρ τὴν εὐθυντηρίαν δόμων καὶ μέρος τοῦ ὑπερκειμένου δόμου (πίν. 64α). Τὰ μικρότερα ἔχουν μόνον τὸ ὕψος τῶν δύο κατωτέρων ἐκ τῶν προαναφερθέντων δόμων (πίν. 64β, δεξιὰ). Πρὸ τοῦ καθαρισμοῦ ἔδιδον τὴν ἐντύπωσιν φθορᾶς τῶν λίθων. Παρατηρηθέντα ἐκαθαρίσθησαν καὶ παρέχουν τῶρα σαφεστέραν τὴν εἰκόνα των παρὰ τὰς φθοράς (π.χ. πίν. 65α, πρβ. πίν. 64α καὶ 64β). Ἀναφέρονται ὡς ἐπληροφορήθη ἡδη ἀπὸ τὸν καθηγητὴν κ. Eugène Vanderpool, μόνον ἀπὸ τὸν Stuart Rossiter¹.

Τὰ λαξεύματα δὲν εἶναι κατανεμημένα κατ' ἀπολύτως κανονικὰ διαστήματα καὶ δὲν ἔχουν ἐντελῶς ὅμοιον μέγεθος καὶ σχῆμα. Τοῦτο φαίνεται καθωρίσθη ἀπὸ τὰ καθ' ἕκαστα τῶν λαφύρων, διὰ τὴν τοποθέτησιν τῶν ὁποίων ἐλαξεύθησαν. Ἀτυχῶς τὸ προορισθὲν διὰ τὴν ἀποτύπωσιν τῆς ἀνασκαφῆς μέρος τῆς πιστώσεως δὲν ἡδυνήθη νὰ χρησιμοποιοῦμεν μετὰ τὴν ἔνεκα τῆς ἐπιστρατεύσεως διακοπὴν τῶν ἐργασιῶν, ὅθεν τὸ ἐπέστρεψα εὐελπιστῶν ὅτι θὰ δυνηθῶ εἰς τὸ προσεχὲς μέλλον νὰ δώσω τὰ σχέδια τῆς ἀνασκαφῆς. Ἀξιόλογον εἶναι τὸ

1. Blue Guides, Greece, 1967, σ. 435 [2α ἐκδ. 1973, σ. 453 κέ.].

εὔρημα ἐντὸς ἐνὸς τῶν λαξευμάτων, ἦτοι ὄγκος μολύβδου εἰς σχῆμα ἰδιόρρουθμον.

Ἐν τῇ προσπάθειά νὰ καθορισθοῦν τὰ πρὸς Βορρᾶν πέρατα τοῦ μνημείου ἀνεζητήθη καὶ ἀπεκαλύφθη, καθ' ὅλον τὸ ἀπὸ Δυσμῶν πρὸς Ἀνατολὰς μῆκος του, στυλοβάτης στοᾶς (πίν. 65β, πρβ. πίν. 66β). Ἐσαλεύθη ἐκ καταλισθήσεων τοῦ ἐδάφους, ἄλλως διατηρεῖται καλῶς ἀπὸ τοῦ δυτικοῦ ἄκρου (πίν. 66α) μέχρι τοῦ ἀνατολικοῦ (65β καὶ 66β). Ἐκτὸς τῶν συνήθων τόρων καὶ τῶν αὐλακώσεων διὰ τὴν μολυβδοχόησιν παρατηροῦνται καὶ ἄλλα λαξεύματα, τὰ ὁποῖα εἴτε προδίδουν προηγουμένην χρῆσιν τῶν πλινθῶν (πίν. 65β, δεξιά), εἴτε εἶναι θέσεις στηλῶν πιθανῶς (πίν. 65γ, μέσον). Εἰς τὸ ἀνατολικὸν ἄκρον, κατὰ τὴν ΒΑ γωνίαν τοῦ στυλοβάτου εὐρέθῃ διατηρημένον εἰς ὕψος ὀλίγων ἐκατοστῶν τοῦ μέτρου πλινθοκτιστος ἡμικυκλικὸς πεσσός (πίν. 65α, κάτω ἀριστερά).

Πληρέστερος καὶ ἀκριβέστερος λόγος περὶ τοῦ στυλοβάτου καὶ τῆς στοᾶς, ὡς ἄλλωστε καὶ περὶ τοῦ ἀναλήμματος, εἶναι σκόπιμον νὰ γίνη ὅταν ἡ περιγραφή καὶ αἱ σχετικαὶ παρατηρήσεις θὰ συνοδεύωνται ἀπὸ τὰ ἀναγκαῖα σχέδια.

Ἡ λατινικὴ ἐπιγραφή τοῦ μνημείου ἀπησχόλησε τελευταίως τὸν James H. Oliver (Amer. Journal of Philology 90, 1969, σ. 178 κέ.). Δὲν εἶναι ἀκόμη καιρὸς δι' ἀναθεώρησιν τοῦ ζητήματος, ἡ ὁποία θὰ καταστῇ ἐνδεχομένως ἐπιβεβλημένη σὺν τῇ προόδῳ τῆς ἀνασκαφῆς. Ἐδῶ ἀρκούμεθα νὰ δώσωμεν εἰκόνας λίθων τινῶν (πίν. 67 - 70), οἱ ὁποῖοι (κατὰ τὴν ἀρίθμησιν τοῦ Jean Gagé, τὴν ὁποίαν ἐτήρησαν καὶ ἄλλοι πρὸς ἀποφυγὴν συγχύσεως) εἶναι οἱ ὑπ' ἀριθ. 2, 6, 11, 13, 19, 20, 21, 22, 23 καὶ 24. Ὁ James Oliver ἀνασυνθέτων τὴν ἐπιγραφὴν δέχεται τὴν ἑξῆς σειρὰν τῶν γνωστῶν λίθων:

20) TVNO, 24) RI, 1) R. DIV, 2) F. VICT, 23) SEC, 11) O. O, 12) VOD, 14) PRO, 15) BLIC, 18) GES, 19) T. IN. HAC, 13) C. REGI, 10) ON, 4) VL, 3) MPERAT, 5) PTIM, 6) VM. PA, 7) AC, 8) EPARTA, 9) A. TERRA, 21) ASTRA, 22) QVIBV, 25) ESSV, 16) IS, 17) A

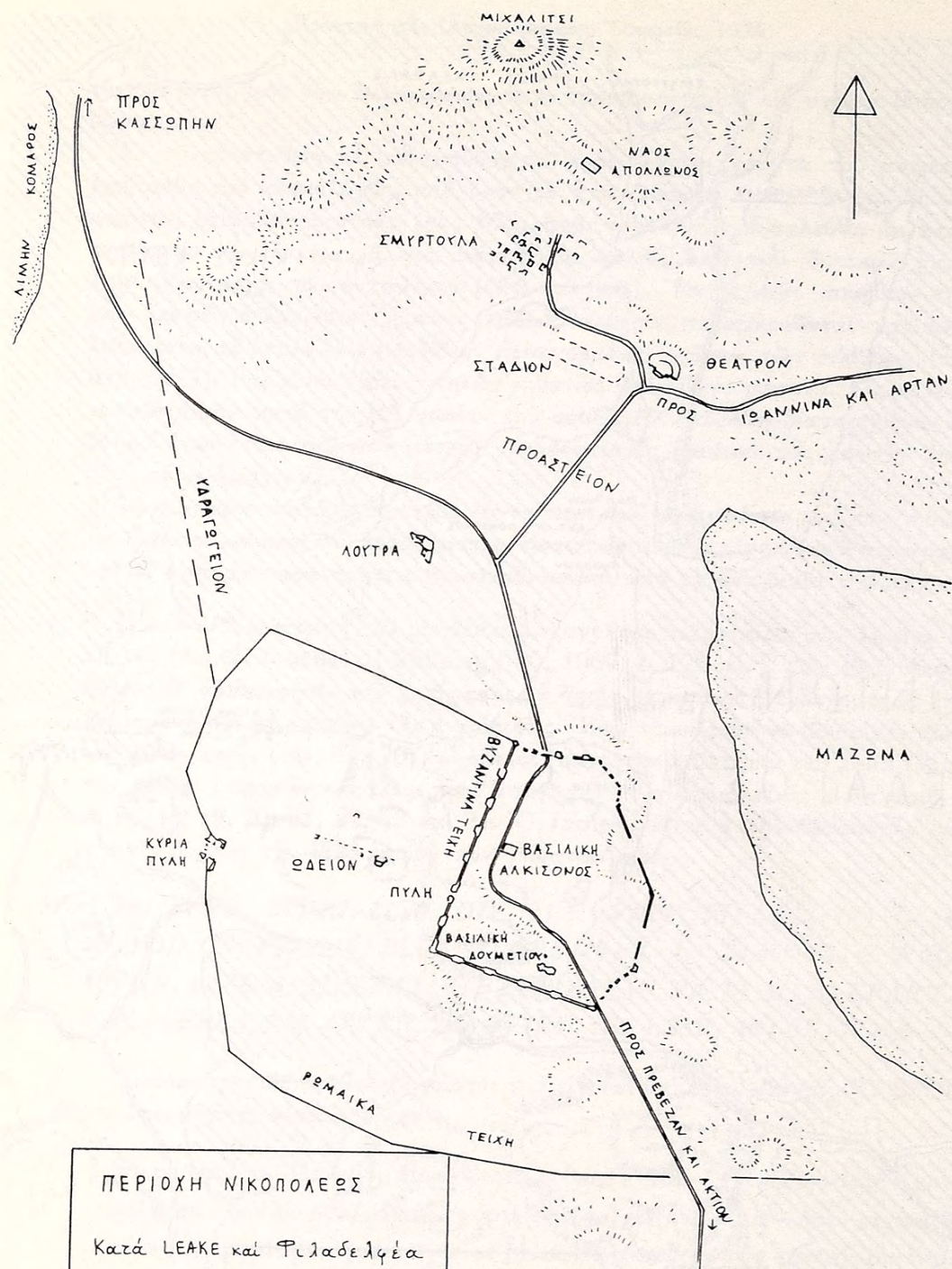
Πλείονα γράμματα ἀμφισβητοῦνται καὶ τίθεται ὑπ' αὐτὰ στιγμή. Ὁ S. Oliver ὅπωςδῆποτε συμπληρώνει:

[Nep]tuno [-et · Ma]rt[i · Imp · Caesa]r · div[i · Iuli ·]f · vict[oriam · con]sec[utus · bell]o · quod · pro[re · pu]blic[a ·] ges[si]t · in · hac · region[e · cons]ul[· quintum · i]mperat[or · se] ptimum · pace[·] parta · terra[· marique · c]astra [-ex ·] quibu[s · egr]essu[s · est · spoli]is [- ornat]a · [dedicavit]

Ὅσον ἀφορᾷ εἰς τὴν γενικὴν τοπογραφίαν τῆς ρωμαϊκῆς Νικοπόλεως πλη-

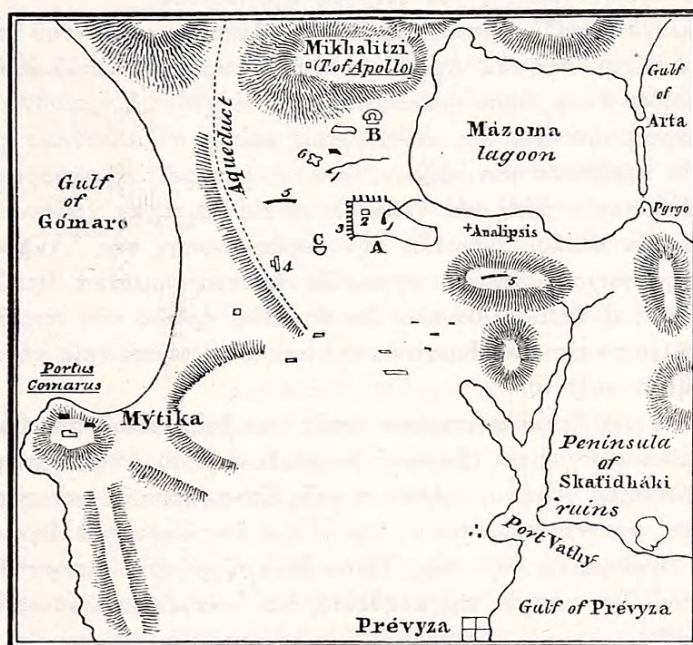


Είχ. 1. Χάρτης τῆς περιοχῆς τοῦ Ἀκτίου καὶ τῆς Νικοπόλεως βάσει ὁμοίων τοῦ Leake καὶ τοῦ Φιλαδελφέως (ΠΑΕ 1913).



Εικ. 2. Διάγραμμα τῆς περιοχῆς τῆς Νικοπόλεως βάσει ὁμοίων τοῦ Leake καὶ τοῦ Φιλαδέλφει (ΠΑΕ 1913).

ρεστέρα περιγραφή μετὰ σχεδίων παραμένει ἀκόμη ἡ γενομένη ἀπὸ ἐνὸς καὶ ἡμίσεος αἰῶνος (καὶ πλέον) ὑπὸ τοῦ W. M. Leake, δημοσιευθεῖσα τὸ πρῶτον κατὰ τὸ 1835¹ (πρβ. σχέδια εἰκ. 1 - 4 καὶ παρένθ. πίν. Ε'). Ὁ Leake (σ. 178) τὴν 22 Ἰουνίου 1805 σημειώνει ὅτι τὸ χωριό (ὁ Μύτικας, ἡ Σμυρτούλα δὲν ὑπῆρχε) «and the further part of the ruins of Nicopolis» ὑπάγονται εἰς τὴν ἰδιοκτησίαν τοῦ Ἀλῆ-Πασᾶ, ἐνῶ «the nearer ruins» καὶ τὸ Μάζωμα



Εἰκ. 3. Ἡ περιοχή τῆς Νικοπόλεως κατὰ τὸν Leake.

ἀνήκουν εἰς τὴν Πρέβεζαν. Τὴν 24 Ἰουνίου περιγράφει (σ. 185 κέ.) τὰ ἐρείπια, ἀφοῦ προηγουμένως μνημονεύει ἀπὸ τὰς πηγὰς τὸν Στράβωνα (324 - 325 = VII, 7, 5 κέ.) καὶ τὸ ἐπίγραμμα τοῦ Ἀντιπάτρου, ὡς ὑποσημειώνει². Μεταφράζων τὸν Στράβωνα μνημονεύει τὸ τέμενος, τὸ προάστειον, τὸ ἄλσος, τὸ γυμνάσιον, τὸ στάδιον. «There is another sanctuary on the sacred hill of Apollo, which rises above the grove». Καὶ τὸ σημειώνει εἰς τὴν ὁρθὴν κατεύθυνσιν ἀπὸ τοῦ θεάτρου εἰς τὸ σχέδιόν του (σ. 187, ἐνταῦθα εἰκ. 3). Ἐκ

1. W. M. LEAKE, *Travels in Northern Greece*, τ. I - IV, London 1835, ἀνατύπωσις Amsterdam 1967.

2. GOW-PAGE, *The Garland of Philip*, 1968, I, σ. 388 - 9· II, σ. 421 κέ., ὅπου τὸ ἐπίγραμμα ἀποδίδεται εἰς ἀνώνυμον.

Πρεβέζης μεταβαίνων εἰς Νικόπολιν (Paleoprevyza) σημειώνει καὶ ἐρμηνεύει ἀρχαῖα ὡς ἐξῆς:

Τὰ πρῶτα λείψανα ποὺ συναντᾷ εἶναι «some small arched buildings of brick, probably sepulchral», ὅπως πράγματι ἀπεδείχθησαν ἐν τῷ μεταξῷ. Σημειώνει ἐν συνεχείᾳ «the remains of a strong wall following the crest of a height which falls to the lagoon of Mazoma» καὶ τὰ ἐρμηνεύει ὁρθῶς ὡς μέρος τοῦ νοτίου σκέλους τοῦ τείχους τῆς πόλεως.

Τὸ Μάζωμα, συνεχίζει, καταλαμβάνει τὸ ἥμισυ σχεδὸν τοῦ πλάτους τοῦ ἰσθμοῦ καὶ χωρίζεται ἀπὸ τὸν Ἀμβραχικὸν μὲ τὸ «ράμμα», ποὺ ἀφήνει ἄνοιγμα εἰς τὰ ἐκατέρωθεν ἄκρα, ὅπου συλλαμβάνονται οἱ ἰχθύες. Σημειώνει τὸν πύργον εἰς τὸ ΝΑ ἄκρον, τὸν ναὸν τῆς Ἀναλήψεως καὶ τὸ «Παλαιόκαστρο», δηλαδὴ τὸν βυζαντινὸν περίβολον τῶν τειχῶν, ὅπου παρατηρεῖ τὰ προρρωμαϊκά, «ἐλληνικά» ἀρχιτεκτονικὰ μέλη καὶ ἄλλα ὕλικά εἰς δευτέραν χρῆσιν.

Εἰς τὸ δυτικὸν σκέλος διακρίνει τὴν κυρίαν πύλιν τῆς Ἀκροπόλεως καὶ περιγράφει τὴν τοιχοδομίαν. Ἀναγνωρίζει ὑστερορρωμαϊκὰ θαύσματα ἐν-τειχισμένα ἐδῶ καὶ ἐκεῖ. Πιθανολογῶν ἀποδίδει ὁρθῶς τὸν περίβολον αὐτὸν τῆς «Ἀκροπόλεως» εἰς τὸν Ἰουστινιανὸν καὶ παραπέμπει εἰς τὸν Προκόπιον («Περὶ Κτισμάτων»).

Ἀπὸ τὰ ὑπέργεια λείψανα κτηρίων ἐντὸς τοῦ βυζαντινοῦ περιβόλου διακρίνει τὸ λεγόμενον «Βαγιένη» (βαένι = βαρέλι), ἀπὸ τὸ ὅποῖον πηγάζει ὕδωρ. Τὰ συνεχόμενα πρὸς Ἀνατολὰς ἐρείπια τοῦ Ἐπισκοπικοῦ καὶ τῆς βασιλικῆς τοῦ Δουμετίου, ἀνεσκαμμένα τῶρα, τοῦ εἶπον ὅτι εἶναι ἡ «Μητρόπολη» τῆς Νικοπόλεως. Ἐνθυμεῖται τὴν πρὸς Τίτον ἐπιστολὴν τοῦ Ἀποστόλου Παύλου καὶ πιθανολογεῖ, ὅχι μακρὰν τῆς ἀληθείας, ὅτι ὁ ναὸς εἶναι ἴσως ὁ ἀρχαιότερος τῆς Ἑλλάδος.

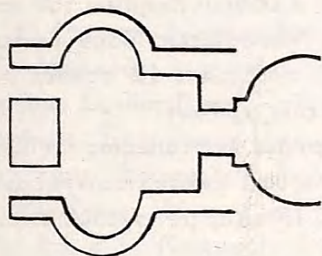
Ἐξερχόμενος ἀπὸ τὴν Ἀραπόπορταν πρὸς Δυσμὰς μὲ κατεύθυνσιν πρὸς τὸν Μύτικαν προσέχει τὸ (μικρόν) «θέατρον», δηλαδὴ τὸ Ὁδεῖον, τὸ ὅποῖον περιγράφει καὶ σχεδιάζει, ὅσον ἐπέτρεπεν ἡ πυκνὴ βλάστησις. Εἶναι ἡ «Σκοτινή», ὡς γράφει, ἐνῷ τὸ προσεχές ἐρείπιον τὸ γράφει εἰς τὴν ἀγγλικὴν Bughy, εἰς τὴν ἐλληνικὴν «Μπούγη», ἀντὶ τοῦ ὁρθοῦ «Μπούφη». Εἰς τοῦτο ἀναγνωρίζει στοιχεῖα ἀνακτόρου (ἀλλὰ πρβ. ΠΑΕ 1913, σ. 107 κέ., εἰκ. 13, ΑΕ 1952, παράρτ., σ. 16 κέ.) συνδυασμένα πρὸς τὸ Ὑδραγωγεῖον.

Μεταξὺ τούτου καὶ τοῦ χωρίου Μύτικας παρατηρεῖ ἄλλο μικρότερον κτήριο ὅμοιον, ἀλλὰ κανονικώτερον, ἐνῷ εἰς τὸ τοπογραφικὸν σχέδιόν του (παρένθ. πίν. Ε') σημειώνει ἐκατέρωθεν τῆς ὁδοῦ πρὸς τὸν Κόμαρον «ναοὺς καὶ τάφους».

Πορευόμενος ἐκεῖθεν πρὸς τὸ θέατρον παρατηρεῖ τὸ ἀπὸ τοῦ βορειοδυτικοῦ πύργου τῆς «ἀκροπόλεως» πρὸς Δυσμὰς κατευθυνόμενον (ρωμαϊκὸν) τεῖχος τῆς πόλεως (σ. 190, πρβ. σ. 193). Σημειώνει δευτέραν πηγὴν ὕδατος περαιτέρω καὶ πλησίον αὐτῆς τὰ ἐρείπια (καλούμενα Καλπετζάκι) θερμῶν, τῶν ὁποίων παραθέτει πρόχειρον σχεδιάγραμμα (εἰκ. 4). Περαιτέρω σημειώνει

ἐρείπια, τὰ ὁποῖα μετὰ τῶν Θερμῶν ἀποδίδει εἰς τὸ Γυμνάσιον. Τοῦτο κατὰ τὸν Στράβωνα ἦτο πλησίον τοῦ Σταδίου, τὸ ὁποῖον εὐκόλως ἀναγνωρίζεται ἀπὸ τὸ σχῆμα του εἰς θέσιν, ἡ ὁποία ὡς ἐκ τούτου ὀνομάζεται ἀπὸ τοὺς κατοίκους «Καράβι».

Ἐν συνεχείᾳ ὁ Leake περιγράφει τὸ μέγα θέατρον. «From the back of the theatre, the hill of Mikhalitzi rises steeply to the summit, which is about 500 feet above the theatre». Οὐδεὶς λόγος ἐξ αὐτοψίας περὶ τοῦ ἱεροῦ τοῦ Ἀπόλλωνος, τὸ ὁποῖον ἐν τούτοις σημειοῦται, ὡς ἐλέχθη, εἰς τὸ τοπογραφικὸν διάγραμμα καὶ συζητεῖται ἐν συνεχείᾳ μετὰ βάσιν τὰς πηγὰς, κυρίως τὸν Δίωνα Κάσσιον, ἀλλὰ τοποθετεῖται «exactly on the summit of the hill» (σ. 193), «on the summit of the mountain» (σ. 194), καὶ τοῦτο δὲν εἶναι ἀκριβές.



κατὰ τὰ ἄλλα ὁ Leake δίδει τὴν πρώτην καὶ τελευταίαν πλήρη περιγραφὴν τοῦ συνόλου τῶν ρωμαϊκῶν τοῦλάχιστον λειψάνων τῆς Νικοπόλεως μετὰ τοπογραφικοῦ σχεδίου καὶ κατόψεων ἀκριβῶν, ἐφ' ὅσον ἦτο τοῦτο δυνατόν ἐπὶ τῇ βάσει τῶν πηγῶν καὶ ἐπιφανειακῶν παρατηρήσεων χωρὶς ἀνασκαφῆν. Ὅσα προσετέθησαν μεταγενεστέρως ὑπῆρξαν συμπληρωματικὸν ἀποτέλεσμα ἐξ ἀνασκαφῶν ἢ τυχαίων εὐρημάτων ὡς πρὸς τὴν τοπογραφίαν τῆς ρωμαϊκῆς Νικοπόλεως τοῦλάχιστον, διότι ἡ εἰκὼν τῆς βυζαντινῆς Νικοπόλεως ἐπλουτίσθη μετὰ τὸν Leake οὐσιωδῶς καὶ τοῦτο εἶναι ἔργον κυρίως τοῦ Ἀλ. Φιλαδέλφους, τοῦ Γ. Σωτηρίου καὶ τοῦ Ἀν. Ὁρλάνδου.

Εἰς τὴν παροῦσαν βραχεῖαν ἔκθεσιν δὲν εἶναι δυνατόν νὰ δοθῇ τὸ ἱστορικὸν τῆς ἀνασκαφικῆς ἐρεῦνης τοῦ ρωμαϊκοῦ τομέως τῆς Νικοπόλεως. Αὕτη ὑπῆρξεν ἔργον τῆς Ἐφορείας Ἀρχαιοτήτων μᾶλλον, ἡ ὁποία εἶχεν ἔδραν ἀρχικῶς τὴν Πρέβεζαν, κατόπιν τὴν Κέρκυραν καὶ ἀπὸ τοῦ 1945 τὰ Ἰωάννινα. Ἡ σχετικὴ βιβλιογραφία περιλαμβάνεται εἰς τὰ τελευταῖα εὐτυχῆ δημοσιεύματα. Εἶναι κυρίως μελέται τοῦ Θ. Σαδικάκη¹ καὶ ἡ διδακτορικὴ διατριβὴ τῆς Μάντως Καραμεσίνη-Οἰκονομίδου². Εἰς τὴν ἐκεῖ βιβλιογραφίαν πρέπει νὰ προστεθῇ τὸ ὀγκῶδες περὶ Ἡπείρου σύγγραμμα τοῦ N. G. L. Hammond³ καὶ αἱ δημοσιεύσεις πορισμάτων νεωτέρων ἀνασκαφῶν ἢ τυχαίων εὐρημάτων⁴.

1. ΑΕ 1965, σ. 145 κέ., καὶ 1967, σ. 178 κέ.

2. Μ. ΚΑΡΑΜΕΣΙΝΗ - ΟΙΚΟΝΟΜΙΔΟΥ, Ἡ νομισματοκοπία τῆς Νικοπόλεως, 1975. Εἰς τὴν σ. 13, σημ. 6, ὅλαι αἱ παραπομπαὶ νοοῦνται εἰς τὰ Χρονικά τοῦ ΑΔ.

3. N. G. L. HAMMOND, Epirus, 1967.

4. ΑΔ 25, 1970, Χρον., σ. 310 κέ. ΑΑΑ ΙΙΙ, 1970, σ. 39 κέ. ΙV, 1971, σ. 430 κέ..

Ὁ N. G. L. Hammond περιγράφει καὶ ταυτίζει τοὺς κατὰ Στράβωνα (VII, 7, 5) δύο λιμένας τῆς Νικοπόλεως συμφωνῶν βασικὰ πρὸς τὸν Leake, τὸν Oberhummer καὶ τὸν Lehmann-Hartleben. Ταυτίζει δηλαδὴ τὸν πλησιέστερον πρὸς τὸ Γλυκὺ καὶ μικρότερον λιμένα (τὸν Κόμαρον) πρὸς ἀρχαῖον μῶλον, ὁ ὁποῖος διακρίνεται ἀκόμη εἰς τὴν θάλασσαν τοῦ Ἰονίου δυτικῶς τῆς Νικοπόλεως. Τὰ 60 στάδια τοῦ Στράβωνος, ἀπὸ τὸν Κόμαρον πρὸς τὸν Ἀμβρακικόν, μετροῦνται κατὰ τὸ πλάτος τοῦ ἰσθμοῦ εἰς τὸ σημεῖον αὐτό. Ἐξ ἄλλου ὁ δεύτερος λιμὴν, «ὁ ἀπωτέρω καὶ μείζων καὶ ἀμείνων πλησίον τοῦ στόματος τοῦ κόλπου (τοῦ Ἀμβρακικοῦ) διέχων τῆς Νικοπόλεως ὅσον δώδεκα σταδίους», ταυτίζεται πρὸς τὸ Βαθύ. Τοῦτο ἀπέχει πράγματι 12 στάδια ἀπὸ τὴν Νικόπολιν καὶ διατηρεῖ ἀρχαῖα λείψανα ρωμαϊκῶν χρόνων.

Ἀντιθέτως ὁ Hammond (σ. 62 κέ.) δὲν περιγράφει λεπτομερῶς τὰ ἐρείπια τῆς Νικοπόλεως, ἐπειδὴ δὲν τὰ ἐμελέτησεν εἰδικῶς καὶ ἀνασκάπτονται ἀκόμη. Παρατηρεῖ ὅτι ἡ καλυτέρα περιγραφή εἶναι τοῦ Leake, μὲ σχέδια· ἔκτοτε δὲν ἔγιναν καλύτερά τους¹.

Ἐν κατακλειδί συνοψίζοντες παρατηροῦμεν ὅτι τὰ σπουδαιότερα ὀφέλη ἐκ τῆς ἐφετινῆς ἀνασκαφικῆς ἐργασίας, περιορισμένης ἔνεκα τῶν δεινῶν περιστάσεων, εἶναι: α) ἡ ἀναζωπύρωσις τοῦ ἐνδιαφέροντος διὰ τὸν ρωμαϊκὸν τομέα τῆς Νικοπόλεως καὶ μάλιστα διὰ τὸ σπουδαιότερον μνημεῖον αὐτῆς, καὶ β) ἡ διαπίστωσις τῶν ἀγκυροσκήμων λαξευμάτων, τὰ ὁποῖα φέρουν εἰς τὴν μνήμην τὸ ἐπίγραμμα²:

Ἐμβολα χαλκογένεια, φιλόπλοα τεύχεα νηῶν,

Ἀκτιακοῦ πολέμου κείμεθα μαρτύρια·

ἠνίδε, σιμβλεύει κηρότροφα δῶρα μελισσῶν

ἐσμῶι βομβητῇ κυκλόσε βροθόμενα.

Καίσαρος εὐνομίης χρηστὴ χάρις· ὅπλα γὰρ ἐχθρῶν

καροὺς εἰρήνης ἀντεδίδαξε τρέφειν.

ΦΩΤΙΟΣ ΠΕΤΣΑΣ

VI, 1973, σ. 220 κέ. Ἐνημερωμένον μέχρι τοῦ 1971 καὶ μὲ ἐγχρώμους φωτογραφίας καὶ σχέδια εἶναι τὸ ἐκλαϊκευτικὸν ἄρθρον τῆς Δομῆς, 11, 1972, λ. Νικόπολις. Τὰ ψηφιδωτὰ τελευταίως χαρακτηρίζονται εἰς τὸν Κατάλογον τῆς Γ. ΑΣΗΜΑΚΟΠΟΥΛΟΥ - ΑΤΖΑΚΑ, Ἑλληνικά 26, 1973, σ. 242 κέ.

1. Πρβ. Δομή, ἔ.ἀ. σ. 323.

2. Τελευταίως, GOW-PAGE, ἔ.ἀ. τ. I σ. 298 - 299· τ. II, σ. 331.

9. ΑΝΑΣΚΑΦΗ ΜΥΚΗΝΩΝ

(Πίν. 71 - 73)

Ἡ ἐφετινὴ ἀνασκαφὴ περιορίσθη εἰς τὴν Δυτικὴν κλιτὺν τῆς ἀκροπόλεως τῶν Μυκηνῶν, μολονότι ἐγένετο δοκιμαστικὴ ἐργασία εἰς τὸν λόφον τοῦ Καλ-
κανίου. Συνδιευθυντὴν τῆς ἀνασκαφῆς ἡγύχθησιν νὰ ἔχω καὶ πάλιν τὸν καθη-
γητὴν κ. Σπυρίδωνα Ἰακωβίδην, βοηθοὺς δὲ τὰς δίδας Δέσποιναν Δανιηλίδου,
Ἀρτεμὶν Ὀνάσογλου, Βασιλικὴν Ζωγράφου, Μαργαρίταν Τσιμπουζῆ καὶ τοὺς
κ. Σωτήριον Κόντην καὶ Ἐμμανουὴλ Στεφανίδην. Ἀρχιτέκτων τῆς ἀνασκα-
φῆς ἦτο ὁ κ. Kenneth Schaar καὶ τοπογράφοι ὁ κ. Ἰωάννης Μάμμας καὶ ὁ
κ. Παναγιώτης Οἰκονομόπουλος. Εἰς τοὺς συνεργάτας τούτους, ὡς καὶ εἰς
τοὺς ἐργάτας καὶ τὸν ἐργοδηγόν των κ. Παναγιώτην Βλάχον ἐκφράζω καὶ
ἐντεῦθεν θερμὰς εὐχαριστίας.

ΤΟΜΕΥΣ ΑΚΡΟΠΟΛΕΩΣ

Αἱ εἰς τὴν δυτικὴν κλιτὺν τῆς ἀκροπόλεως ἐργασίαι
ἐνετοπίσθησαν εἰς τὸ νότιον καὶ τὸ βόρειον ἄκρον τῆς
περιοχῆς τοῦ θρησκευτικοῦ κέντρου τῶν Μυκηνῶν. Εἰς τὸ νότιον ἄκρον ἀπε-
καλύφθησαν πλήρως τὰ ὑπὸ τοῦ ἀειμνήστου διδασκάλου Χρήστου Τσοῦντα
πρότερον μερικῶς ἀνασκαφέντα κτίσματα καὶ τὰ μεταξὺ αὐτῶν τμήματα
ἀσκάπτου ἐπιχώσεως. Τὰ κτίσματα ἐκεῖνα προφανῶς ἀνῆκον εἰς ΥἼ ΠΙΓ
χρόνους (πίν. 71) καὶ ἐπ' αὐτῶν εἶχον οἰκοδομηθῆ, εἰς ἑλληνιστικούς χρό-
νους, κτήρια, ἐλάχιστα ἔχνη τῶν ὁποίων διεσώθησαν. Τὰ ΥἼ ΠΙΓ κτίσματα
κατέχουν ἀκανονίστους τετραπλεύρους χώρους διακρινομένους ἀπ' ἀλλήλων
ὑπὸ ὀχετῶν ἐδραιωμένων εἰς τὸν βράχον καὶ κεκαλυμμένων ὑπὸ τετραπλεύ-
ρων λίθων (πίν. 72α). Οἱ ὀχετοὶ εἶχον διέξοδον εἰς τὸ Δυτικὸν Κυκλώπειον
Τεῖχος καὶ εὐρέθησαν πλήρεις χωμάτων περιεχόντων ὄστρακα, οὐδὲν τῶν
ὁποίων ἀνῆκεν εἰς μεταγενεστέρους τῶν ΥἼ ΠΙΓ χρόνους. Οὕτω ἀποδεικνύ-
εται ὅτι εἶχον ἐγκαταλειφθῆ καὶ πληρωθῆ καὶ ἔπαυσαν νὰ λειτουργοῦν πρὸ
τῆς ἑλληνιστικῆς περιόδου.

Κατὰ τὸ ἀποκαλυφθὲν ἀνατολικὸν ἄκρον τοῦ ὀχετοῦ ΘΙ, καὶ παρὰ τὴν νο-
τιοδυτικὴν γωνίαν τοῦ ΥἼ ΠΙΓ δωματίου Θ3 εὐρέθησαν συντετριμμένα ἐπτὰ
ἀγγεῖα, ἐν οἷς καὶ μέγας ψευδόστομος ἀμφορεὺς καὶ σφαιρικὴ γραπτὴ πρόχους,
χαρακτηριστικὰ τῶν ΥἼ ΠΙΓ χρόνων. Εἰς τὸ δάπεδον τοῦ δωματίου Θ3 καὶ
εἰς βάθος 1.65 μ. ἀπὸ τῆς ἐπιφανείας τῆς κλιτύος, εὐρέθησαν εἰς σωρὸν 550
κογχύλια (κῶνοι) διάτρητα κατὰ τὴν μίαν τῶν πλευρῶν ἢ τὸν πυθμένα. Με-

ταξὺ των εὐρέθησαν καὶ δώδεκα μολύβδινα σφαιρίδια, τὰ ὅποια ἀρχικῶς θὰ ἐπλήρουν τὸ κοῦλον τῶν κογχυλίων. Τοιαῦτα διάτρητα κογχύλια εὐρέθησαν εἰς προϊστορικοὺς τάφους, ἀκόμη καὶ τῶν Μυκηνῶν, ἀλλ' ἤδη τὸ πρῶτον εὐρέθησαν εἰς τόσον μέγαν ἀριθμὸν εἰς συνοικισμόν. Ὁ συνάδελφος κ. Σπ. Ἰακωβίδης ἐδέχθη ὅτι κογχύλια τοῦ εἵδους τούτου ἐχρησιμοποιοῦντο διὰ παιδικὸν παιγνίδιον. Εἰς μικροὺς λάκκους καὶ εἰς κοιλώματα τοῦ βράχου εὐρέθησαν κατάλοιπα ὁστῶν νηπίων προφανῶς ἀνήκοντα εἰς ταφὰς ὑπὸ τὸ δάπεδον κτισμάτων ΥΕ ΙΙΓ χρόνων.

Ἐφέτος συνεπληρώθη ἡ ἀνασκαφὴ τοῦ νοτίου ἄκρου τῆς κατὰ μῆκος τοῦ Δυτικοῦ Κυκλωπείου Τείχους περιοχῆς, τῆς ἐρευνηθείσης τὸ πρῶτον ὑπὸ τοῦ Τσουντα. Ἀξιοσημείωτον εἶναι ὅτι εὐθὺς κάτωθεν τῶν ἐπιχώσεων καὶ τῶν ΥΕ ΙΙΒ καὶ Γ θεμελίων τῆς περιοχῆς εὐρέθησαν μόνον μεσοελλαδικὰ κατάλοιπα, ὀλίγα τοιχάρια καὶ ὀστρακα μινύεια καὶ μετ' ἀμαυροχρώμου διακοσμῆσεως. Προφανῶς ὁ χώρος κατεῖχετο εἰς μεσοελλαδικοὺς χρόνους, ἐγκατελείφθη δὲ μετ' αὐτοὺς καὶ ἐχρησιμοποιήθη πάλιν εἰς ΥΕ ΙΙΒ2 καὶ ΙΙΓ χρόνους. Μετὰ τὸ τέλος τῆς μυκηναϊκῆς ἐποχῆς, ὅποτε ἐγένετο πλήρης καταστροφή τῶν κτισμάτων, ἐχρησιμοποιήθη καὶ πάλιν εἰς τὴν ἑλληνιστικὴν περίοδον.

Εἰς τὸ βόρειον τμήμα τῆς κλιτύος, συνεχίσθη ἡ ἐρευνα τῆς ἐπιχώσεως κατὰ τὴν νοτιοδυτικὴν πλευρὰν τοῦ δωματίου Τ7. Ἡ προσεκτικὴ ἀνασκαφὴ τῆς ἐπιχώσεως ἐπέτρεψε τὴν στρωματογραφικὴν μελέτην τοῦ χώρου, αὕτη δὲ ἐπεκύρωσε πλήρως τὰ χρονολογικὰ συμπεράσματα τῆς σκαφῆς τοῦ 1975, ἀπέδωσε πλῆθος ὀστράκων καὶ ἔφερεν εἰς φῶς λείψανα θεμελίων, τὰ ὅποια ἴσως ἀνήκουν εἰς τὴν ΜΕ ἐποχὴν. Δυστυχῶς, λόγῳ τῆς διακοπῆς τῆς ἐργασίας δὲν κατέστη δυνατὴ ἡ πλήρης ἀνασκαφὴ τῆς περιοχῆς ταύτης. Ὁ καθαρισμὸς τοῦ πρὸς τὰ ΒΑ χώρου τοῦ κυκλικοῦ βωμοῦ ἐπέτρεψε τὴν ἀποκάλυψιν τοῦ ΝΔ τοίχου τοῦ δωματίου Τ4 καὶ ἔφερεν εἰς φῶς μέρος τοῦ δαπέδου τοῦ δωματίου πρὸς τὸν βωμόν, καὶ οὕτω συνέδεσε τὴν πρώτην οἰκοδομικὴν φάσιν τοῦ δωματίου Τ4 μὲ τὴν χρῆσιν τοῦ κυκλικοῦ βωμοῦ, πρὸς τὸν ὅποιον τὸ δωμάτιον ἦτο σύγχρονον. Ἐπίσης ἐπέτρεψε τὴν ἀποκάλυψιν καὶ τῆς πρὸς τὸν βωμόν θύρας τῆς πρώτης φάσεως τοῦ δωματίου Τ4, ἡ ὅποια μετὰ τὴν ἐγκατάλειψιν τοῦ βωμοῦ ἐκλείσθη διὰ τοίχου (πίν. 73). Παρὰ τὴν δυτικὴν πλευρὰν τῆς θύρας ταύτης εὐρέθη ἀποτύπωμα τῆς ξυλίνης δοκοῦ τοῦ περιθωρίου καὶ εἰς τὸ δάπεδον κοίλωμα, τὸ βάθος τοῦ ὁποίου ἐκαλύπτετο ὑπὸ κυκλικοῦ λίθου ἐπὶ τοῦ ὁποίου ἐστερεοῦτο ἡ δοκός. Τὰ ἐκ τῆς ἀνασκαφῆς τοῦ χώρου ὀστρακα ὑποδεικνύουν ὅτι ἡ ἀρχαιότερα χρῆσις τοῦ χώρου ἀνάγεται εἰς τοὺς μετὰ τὰ μέσα τῆς ΥΕ ΙΙΒ περιόδου χρόνους καὶ ὅτι ὁ χώρος ἐχρησιμοποιεῖτο, προφανῶς διὰ θρησκευτικὴν λατρείαν, μέχρι τοῦ τέλους τῆς μυκηναϊκῆς ἐποχῆς. Πλὴν τῶν ὀστράκων εὐρέθησαν καὶ δύο γλυπταὶ ψηφίδες· ἡ μία τούτων φέρει γεωμετρικὴν διακόσμησιν καὶ ἡ ἑτέρα παράστασιν αἰγάγρου. Μεταξὺ τῶν

όστράκων καταλέγεται και έν φέρον παράστασιν σφιγγός και άνήκον είς πυξίδα, τεμάχια τής όποιας εύρέθησαν τό 1973.

Μικρά έρευνα έγένετο κατά την ΒΔ γωνίαν του πρώτου δωματίου του ύπογειου τής Οίκίας Τσουντα. "Ασκαπτος επίχωσις ώς και έπικείμενος έλληνιστικός τοίχος είχον διαφυλάξει μαρτυρίας διά την χρονολογίαν τής καταστροφής τής οίκίας εκείνης ώς και διά την διαμόρφωσιν του χώρου. Τά άδιατάρακτα χώματα τής επιχώσεως και τά είς αυτά εύρεθέντα πολυάριθμα όστρακα αποδεικνύουν ότι ή καταστροφή έγένετο είς τους τελευταίους χρόνους τής ΥΕ ΙΙΒ έποχής, εάν μη είς μεταβατικήν από τής ΥΕ ΙΙΒ πρός την ΥΕ ΙΙΓ περίοδον, κατά την όποιαν άνοικτά άγγεΐα με την έσωτερικήν επιφάνειαν μελαμβαφή ήρχισαν νά πολλαπλασιάζωνται. Πρός τούτοις ή έρευνα του χώρου απέδειξεν ότι ό μεταξύ του δυτικού τοίχου τής Οίκίας Τσουντα και του Δυτικού Κυκλωπείου Τείχους χώρος, μέσου πλάτους 4.20 μ., κατά την ΥΕ ΙΙΒ2 περίοδον, ήτο εύρύς διάδρομος, ό όποιος από τής πλατείας του κυκλικού βωμού έφερε πρός Νότον και πρός την βάσιν τής κλίμακος, ή όποία κείται κατά μήκος τής μεσημβρινής πλευράς τής Οίκίας Τσουντα.

Αί έφετιναι έργασίαι συνεπλήρωσαν την έρευναν λωρίδος, μέσου πλάτους 30 μ., κατά μήκος του Δυτικού Κυκλωπείου Τείχους και έφεραν είς φώς τά είς ταύτην διασφζόμενα ένδιαφέροντα λείψανα κτισμάτων ΥΕ ΙΙΒ και Γ χρόνων. Υπό των τεχνιτών τής 'Υπηρεσίας 'Αναστηλώσεως έστερεοποιήθησαν οί τοίχοι των κτισμάτων τούτων ώς και οί αποκαλυφθέντες βωμοί και ούτω εξησφαλίσθη ή καλή διατήρησις των λειψάνων τής περιοχής πλην των καταλοίπων των αποκαλυφθέντων υπό των "Αγγλων συναδέλφων.

'Η γενική μελέτη των κτηρίων τής άκροπόλεως των Μυκηνών ώς και ή τοποθέτησίς των είς άκριβή πρός άλληλα σχέσιν και έντός γενικού σχεδίου προσέκρουε πάντοτε είς τόν σχετικόν άνακριβή καθορισμόν ύψομέτρων, τά όποια έστηρίζοντο επί των όντως θαυμαστών καταμετρήσεων του Steffen. 'Επειδή όμως την έποχήν του Steffen ή άκρόπολις δέν είχεν άνασκαφή πλήρως, ύπήρχε πάντοτε ή ύπόνοια άνακριβείας των δεδομένων του. Διά τούτο ό Wace, μολοντί έχρησιμοποίησε τά ύψόμετρα του Steffen, έγραφεν ότι «The-se (levels) and all similar levels are reckoned from an arbitrary point approximately 200 m. above sea level, deduced from Steffen's plan» (BSA 25, 1921 - 1923, σ. 20, σημ. 1). Την εκ νέου τοπογραφικήν και ύψομετρικήν μελέτην τής άκροπόλεως των Μυκηνών άνελάβομεν και έφέραμεν είς πέρας τή βοήθειά του συναδέλφου καθηγητού του Πολυτεχνείου κ. 'Ιωάννου Μπαντέκα και των μαθητών του τοπογράφων κ. Μάμμα και Οικονομοπούλου. "Ηδη έχομεν πλήρη και άκριβεστάτην μελέτην των ύψομέτρων και των θέσεων τής άκροπόλεως και έχομεν έγκαταστήσει πολλά σημεία είς την επιφάνειάν της, δυνάμενα νά χρησιμοποιηθοϋν είς μελλοντικές έργασίας.

'Εκτός τής άκροπόλεως ή έρευνα δέν εξειλίχθη ώς είχε προγραμματισθί

λόγῳ τῆς περικοπῆς τοῦ χρόνου τῆς ἀνασκαφῆς. Ἐπεσημάνθη ἡ θέσις δύο θαλαμοειδῶν τάφων εἰς τὸν λόφον τοῦ Καλκανίου καὶ ἀνεσκάφησαν δύο σκαπταὶ ἐν τῷ μαλακῷ βράχῳ θῆκαι γνωσταὶ ἀπὸ πολλοῦ εἰς τοὺς χωρικούς. Αἱ ταφαὶ τῶν θηκῶν ἦσαν ἀκτέριστοι (πίν. 72β). Εἷς καὶ μόνος νεκρὸς εἰς στάσιν τεταμένην μὲ τὰς χεῖρας κατὰ μῆκος τοῦ σώματος εὑρέθη εἰς ἐκάστην θήκην. Ἐκ τῆς κατασκευῆς καὶ τῆς θέσεως τῶν νεκρῶν εἶναι δυνατὸν νὰ τεθοῦν οἱ τάφοι εἰς ὑπερορρομαϊκοὺς χρόνους.

ΓΕΩΡΓΙΟΣ Ε. ΜΥΛΩΝΑΣ

10. ΙΕΡΟΝ ΜΑΛΕΑΤΟΥ ΑΠΟΛΛΩΝΟΣ ΕΙΣ ΕΠΙΔΑΥΡΟΝ

(Πίν. 74 - 82)

Μετά διακοπήν 23 ἐτῶν ἐπανελήφθη ἐφέτος (26 Σεπτ. - 14 Ὀκτ.)* ἡ ἀνασκαφικὴ ἔρευνα εἰς τὸ ἱερόν τοῦ Μαλεάτου Ἀπόλλωνος ὑπὲρ τὸ Ἀσκληπιεῖον τῆς Ἐπιδαύρου. Ἦδη αἱ ἐπιτυχεῖς ἐργασίαι τοῦ Παπαδημητρίου εἰς τὴν περιοχὴν τοῦ ἀρχαίου βωμοῦ καὶ τὸ δυτικὸν ἄκρον τοῦ ἀναφερομένου εἰς τὰς οἰκοδομικὰς ἐπιγραφὰς μεγάλου παρίνου ἀναλήμματος¹ ἔδειξαν τὴν ἔξοχον σημασίαν τοῦ ἱεροῦ ὡς προδρόμου τῆς περιφήμου λατρείας τοῦ Ἀσκληπιοῦ καὶ καθ' ἑαυτό, ὡς τόπου συνεχοῦς χρήσεως ἀπὸ τῶν ΠΕ χρόνων καὶ λατρείας ἀπὸ τῶν μυκηναϊκῶν χρόνων μέχρι τῆς ὑστερας ρωμαϊκῆς ἐποχῆς.

Τῆς ἀνασκαφῆς προηγῆθη γενικὸς καθαρισμὸς τοῦ χώρου, ὁ ὁποῖος ἐπέτρεψε τὴν ἐκ νέου ταύτισιν τῶν διαφόρων θεμελίων οἰκοδομημάτων καὶ μεγάλου ἀριθμοῦ ἐνεπιγράφων λίθων, καλυπτομένων πρὶν ἀπὸ τὴν ὀργιώδη βλάστησιν (πίν. 74α). Πλὴν τῶν ἀναφερομένων ἤδη ὑπὸ τοῦ Παπαδημητρίου (ΠΑΕ 1948, σ. 94) παρατηρήθησαν: α) ὁχετὸς κεκαλυμμένος διὰ μεγάλων ἀσβεστολιθικῶν πλακῶν μεταξὺ τῆς ρωμαϊκῆς «σκανᾶς» καὶ τοῦ ἀνατολικοῦ ἄκρου τοῦ μεγάλου ἀναλήμματος (πίν. 74β), πιθανώτατα ὁ ὁχετὸς ὁ πρὸ τῆς παστάδος τῆς παρ' Ἀπόλλωνα, τοῦ ὁποῖου τὰ ἔξοδα ἀναφέρονται εἰς τὴν ἐπιγραφὴν τῶν ἐπὶ Κυνὸς σκαναμάτων² καὶ β) παλαιότερον, ἐλληνικῆς ἐποχῆς κτήριο ὑπὸ τὴν σκανὰν κατὰ τὸ ΒΔ ἄκρον αὐτῆς (πίν. 75β), τοῦ ὁποῖου ἡ τοιχοδομία ὁμοιάζει πολὺ πρὸς τὴν τοῦ καταγωγίου εἰς τὸ Ἀσκληπιεῖον. Ἀμφότερα σημειώνονται ἐν μέρει ἀσαφῶς εἰς τὸ δημοσιευόμενον ἐν IG IV² 1, πίν. 3, σχέδιον τοῦ Καββαδίου.

Κατὰ τὴν ἐπανάληψιν τῶν ἐργασιῶν ἐκρίθη σκόπιμον νὰ συνεχισθῇ κατ' ἀρχὴν τὸ πρόγραμμα τοῦ Παπαδημητρίου, δηλαδὴ ἡ ἀνασκαφὴ τῆς βαθυτάτης ἐπιχώσεως (4 - 5 μ.) εἰς τὸ ἀπότομον βόρειον πρανὲς τοῦ λόφου καὶ ἡ δι' αὐτῆς ἀποκάλυψις τοῦ μεγάλου ἀναλήμματος τοῦ συγκρατοῦντος ἀπὸ Βορρᾶ τὴν πλατεῖαν τοῦ ἱεροῦ³. Ἐσκάφησαν 5.5 περαιτέρω μέτρα πρὸς Δυσμάς

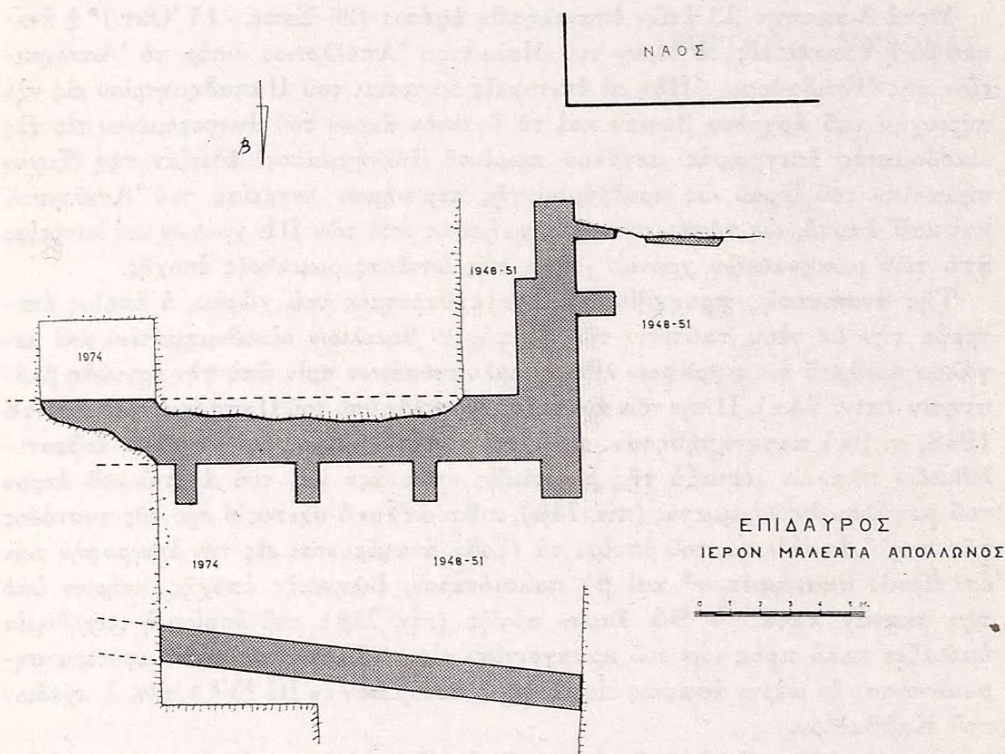
* Τῆς ἀνασκαφῆς μετέσχον ἡ βοηθὸς τῆς Β' Ἑδρας Ἀρχαιολογίας κ. Αἰκ. Γκιολὲ καὶ ὁ φοιτητὴς Ἀρχαιολογίας κ. Ἰω. Νερατζῆς.

1. IG IV² 1, 106 III 108, στ. 159 κέ. ΠΑΕ 1948 - 1951. BCH 73, 1949, σ. 361 κέ.

2. IG IV² 1, 109, στ. 122. 144. 153. Πρβ. A. BURFORD, Temple Builders at Epidauros, 1969, σ. 79. IG, ἔ.ἄ. 108, στ. 163. BURFORD, ἔ.ἄ. σ. 256: παστάς=στοά.

3. ΠΑΕ 1951, σ. 205.

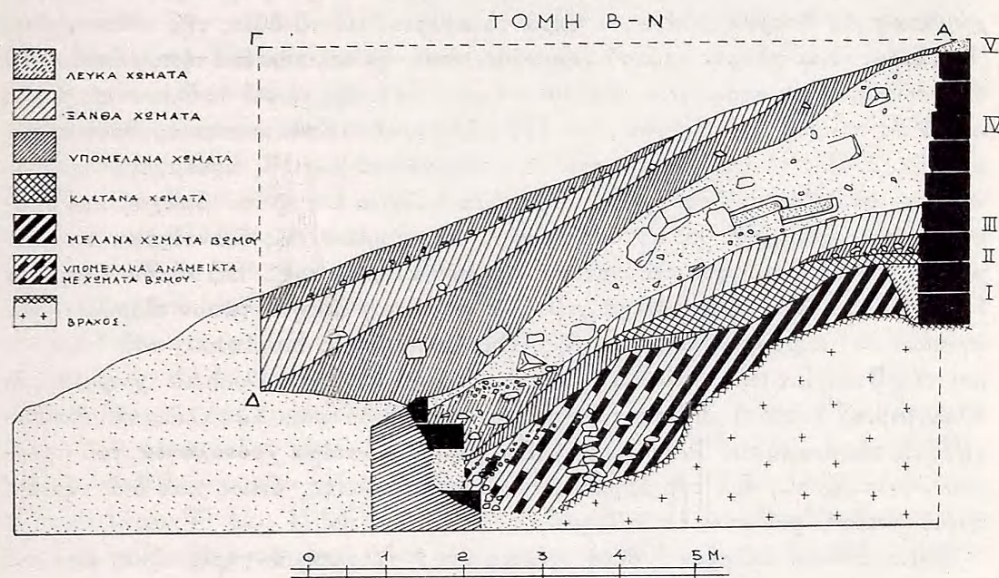
παράλληλως πρὸς τὸ ἀνάλημμα ἐπὶ 9 μ. καθέτως πρὸς αὐτό (εἰκ. 1). Οὕτω τὸ φαινόμενον τμήμα τοῦ ἐπιβλητικοῦ τούτου κτηρίου μετρεῖ τώρα 15 μ., ἀκριβῶς τὸ ἐν τρίτον τοῦ συνολικοῦ μήκους αὐτοῦ (πίν. 76α). Ἐνῶ ὅμως καὶ εἰς τὸ νέον τμήμα τὸ κτήριο διατηρεῖται πρὸς τὰ ἐπάνω μέχρι τοῦ δωδεκάτου δόμου, ὅπως καὶ εἰς τὸ ἀποκαλυφθὲν ὑπὸ τοῦ Παπαδημητρίου δυτικὸν ἄκρον, ἐν τούτοις τὸ σωζόμενον ὕψος εἶναι ἐδῶ μικρότερον: ὁ μαλακὸς καστανέρυθρος βράχος ἐπὶ τοῦ ὁποίου πατεῖ τὸ κτήριο ὑψώνεται σημαντικῶς πρὸς Ἀνατο-



Εἰκ. 1. Ὁ χώρος τοῦ ἱεροῦ τοῦ Ἀπόλλωνος, εἰς τὸν ὁποῖον ἐπανελήφθη ἡ ἀνασκαφή.

λάς (πίν. 76β) οὕτως, ὥστε καὶ ἡ εὐθυνητήρια, ἡ ὁποία τὸν παρακολουθεῖ, νὰ εὑρίσκεται μετὰ τὴν τρίτην πρὸς Δυσμᾶς ἀντηρίδα κατὰ ἓνα, μετὰ δὲ τὴν τετάρτην κατὰ δύο ἀκόμῃ δόμους ὑψηλότερον. Οὕτω ὁ τρίτος δόμος καὶ πρῶτος φαινόμενος εἰς τὸ τμήμα Παπαδημητρίου ὑπὲρ τὴν ὑπευθυνητήριαν καὶ εὐθυνητήριαν, εὐδιακρίτους ἀπὸ τὴν ἑλλειψιν περιτενείας, κατὰ τὴν τρίτην ἀντηρίδα διαθέτει περιτένειαν μόνον κατὰ τὴν δυτικὴν καὶ προσθίαν (βόρειον) ὄψιν του, ὅχι δὲ καὶ κατὰ τὴν ἀνατολικήν, ὅπου μεταβάλλεται εἰς εὐθυνητήριαν — ἐνῶ ὁ πρῶτος καὶ ὁ δεύτερος δόμος διακόπτονται — καὶ συνεχίζεται οὕτω ἄνευ

ὑπευθυντηρίας μέχρι τῆς τετάρτης ἀντηρίδος. Ἐδῶ πάλιν οἱ δύο ἐγκάρσιοι λίθοι τοῦ πέμπτου δόμου τῆς ἀντηρίδος ἔχουν περιτένειαν μόνον εἰς τὴν πρόσ-
οψιν καὶ τὴν δυτικὴν πλευράν, ἐνῶ ὁ μοναδικὸς δρομικὸς λίθος τοῦ τετάρτου
δόμου ἔχει ἐπεξεργασμένη καὶ τὴν ἀνατολικὴν πλευράν. Τοῦτο ὅμως ἐκ πε-
ρισσοῦ, διότι καὶ οἱ δύο αὐτοὶ δόμοι συνεχίζονται εἰς τὸ ἀνάλημμα πρὸς Ἀνα-



Εἰκ. 2. Τομὴ τῶν στρωμάτων εἰς τὴν ἐπίχωσιν βορείως τοῦ ἀναλήμματος.

τολὰς ὡς εὐθυντηρία καὶ ὑπευθυντηρία, ἐνῶ ὁ τρίτος δόμος διακόπτεται μετὰ
τὴν τρίτην ἀντηρίδα. Τοιοῦτοτρόπως ἡ εὐθυντηρία ἀνήρχετο ἐπὶ 5 μ. μήκους
περὶ τὰ 1.20 μ.

Διὰ τὴν βάσει κυρίως τῶν ἐπιγραφῶν¹ καὶ γενικώτερον τοῦ συστήματος
τοιχοδομίας² εἰς τὸ τέλος τοῦ 4ου ἢ τὰς ἀρχὰς τοῦ 3ου π.Χ. αἰ. χρονολογουμέ-

1. IG IV² 1, 106. 108. ΠΑΕ 1949, σ. 92 καὶ 1950, σ. 194, περὶ τῆς ἐπιγραφῆς τοῦ
ιερέως Ἀριστοκλέους. Ν. ΦΑΡΑΚΛΑΣ, Ἱερίδαυρία, 1972, σ. 51: τέλ. 4ου-ἀρχαί 3ου π.Χ.
αἰ. Ἡ BURFORD, ἔ.δ. σ. 74 καὶ 209: 335 - 320 π.Χ., πρβ. ὅμως Η. PHILIPP, *Gnomon*
45, 1973, σ. 707.

2. ΠΑΕ, ἔ.δ. Α. Κ. ΟΡΛΑΝΔΟΣ, Ὑλικά Δομῆς 2, σ. 229. 253, 269, καὶ εἰκ. 182,
ἀρ. 3. R. MARTIN, *Manuel d'Architecture I*, σ. 387 κέ., 416 κέ. Πρβ. W. WREDE,
Att. Mauern, 1933, εἰκ. 50-52. Ἡ ὑπαρξίς περιτενείας εἰς τὰς τρεῖς μόνον πλευράς τοῦ ἀπέρ-
γου, παρὰ τὴν ἐκτὸς τῆς Ἀττικῆς συνήθειαν, MARTIN, ἔ.δ. σ. 419, εἶναι μία ἀκόμη περι-
πτωσις ἀττικῆς ἐπιδράσεως εἰς τὴν ἀρχιτεκτονικὴν τῆς Ἱερίδαυρου. Ἡ χρῆσις ἄλλωστε
διαμπερῶν ὀπῶν μολυβδοχοήσεως κεκρυμμένων γόμφων εἰς τὴν πρόσοψιν τῶν ἀντηρί-

νην ταύτην κατασκευὴν κατέστη ἐφέτος δυνατόν νά προκύψουν σαφέστεραι ἐνδείξεις:

Εἰς τὸ ἀνασκαφὲν τοῦλάχιστον τμήμα ἡ τάφος θεμελιώσεως τοῦ ἀναλήμματος ἔχει κοπῇ ἐντὸς τοῦ στρώματος τῶν μελανῶν χωμάτων ἀπὸ τὴν τέφραν τοῦ ἐπὶ τοῦ λόφου ἀρχαίου βωμοῦ (εἰκ. 2, I), τὸ ὁποῖον εὐρίσκεται ἀμέσως ἐπὶ τοῦ βράχου, καθαρώτερον παρὰ τὸ ἀνάλημμα καὶ ἀναμειγμένον μὲ ἄλλα χρώματα πρὸς Βορρᾶν, φθάνει δὲ παρὰ τὸ κτήριον εἰς τὸ ὕψος τῆς εὐθυντηρίας. Ἡ τάφος εἶναι πλήρης λευκοῦ χρώματος, ἀπὸ τὴν τελικὴν ἐπὶ τόπου ἐπεξεργασίαν τῶν πρώτων στρώσεων τῶν λίθων (πίν. 77α), προχωρεῖ δὲ ὀλίγον εἰς βάθος καὶ ἐντὸς τοῦ μαλακοῦ βράχου (πίν. 77β). Οὕτω τὸ λεπτὸν καστανέρυθρον στρώμα (εἰκ. 2, II), τὸ ὁποῖον καλύπτει τὴν τέφραν τοῦ βωμοῦ, προέρχεται προφανῶς ἀπὸ τὸ βάθος τοῦ ὀρύγματος τῆς θεμελιώσεως ἐντὸς τοῦ βράχου καὶ ἐπομένως ἔχει σφραγίσαι ὑπ' αὐτὸ τὰ μέχρι τῶν χρόνων τῆς διανοίξεως τῶν θεμελιῶν τοῦ ἀναλήμματος πεσόντα εἰς τὴν γῆν ἀντικείμενα: Ἐξ αὐτῶν (στρώμα I καὶ II) νεώτερα εἶναι μερικὰ τεμάχια πρωίμων ἐλληνιστικῶν εἰδωλίων καὶ ἀγγείων καὶ κυρίως νομίσματα τῆς Ἐπιδαύρου, τῆς Κορίνθου, τοῦ Ἀργους καὶ τῆς Βοιωτίας (πίν. 82α - β), ὅλα κοπῆς 4ου π.Χ. αἰ., ἀλλὰ μὲ ἴχνη μακρᾶς κυκλοφορίας, ὥστε ἡ πτώσις των εἰς τὴν γῆν νά δύναται ἀσφαλῶς νά τοποθετηθῇ εἰς τὰς ἀρχὰς τοῦ 3ου π.Χ. αἰ.¹ Ἐπομένως ἡ ὑστέρᾳ χρονολογία, τοῦ πρωίμου 3ου π.Χ. αἰ., διὰ τὰς ἐργασίας τοῦ ἀναλήμματος, ὅπως καὶ διὰ τὴν ἐπ' αὐτοῦ στοάν², φαίνεται ἐπιβεβλημένη.

Ἐνδιαφέρουσα ὑπῆρξεν ἡ διαπίστωσις ὅτι ἡ τετάρτη ἀντηρὶς εἶναι ἀπὸ τοῦ 9ου (7ου εἰς τὸ σημεῖον αὐτὸ) δόμου καὶ ἄνω ἀνεκτισμένη κατὰ τοὺς ρωμαϊκοὺς χρόνους μὲ τεμάχια κατεστραμμένων ἤδη πωρολίθων ἐκ τοῦ ἀναλήμματος καὶ προχειρότερον ὕλικόν (πίν. 77γ). Εἰς τὴν πρόσοψιν μάλιστα τοῦ σφζομένου 9ου δόμου εἶχεν ἐπαναχρησιμοποιηθῇ τεμάχιον πώρου σφζον ἀρτίαν τὴν περιτένειαν (πίν. 77δ). Τὸ γεγονὸς αὐτὸ εἶναι ἴσως δυνατόν νά συνδυασθῇ πρὸς τὴν πολὺ κακὴν διατήρησιν τῆς προσόψεως τῶν τριῶν ἀνωτάτων σφζομένων δόμων (10ος - 12ος) καὶ τὴν μετρίαν τῶν δύο ἀμέσως κατωτέρων (9ος - 8ος), ἡ ὁποία μαρτυρεῖ ὅτι ἀπὸ τοῦ 8ου δόμου ὁ τοῖχος ἔμεινε πολὺ μεγαλύτερον χρόνον ἐκτεθειμένος ἢ τὸ κατώτερον τμήμα. Πράγματι ἐν λεπτὸν στρώμα ξανθῆς γῆς, προερχομένης ἀπὸ διάλυσιν πωρολίθων καὶ ἐπομένως, πιθανώτατα, ἀπὸ μερικὴν καταστροφὴν τοῦ κτηρίου, φθάνει μέχρι τοῦ ἀρμοῦ μεταξὺ 7ου καὶ 8ου δόμου (εἰκ. 2, III).

δων (πίν. 75β) ἀποτελεῖ κατ' ἀρχὴν ἐνδειξιν ὑπὲρ τῆς χρονολογήσεως πρὸ τοῦ τέλους τοῦ 3ου π.Χ. αἰ., MARTIN, ἑ.ἀ. σ. 286.

1. Εὐχαριστῶ θερμῶς τὴν διευθύντριαν τῆς Νομισματικῆς Συλλογῆς τοῦ Ἑθν. Μουσείου κ. Ἀ. Καραμεσίνη - Οἰκονομίδου διὰ τὴν πολύτιμον ὑπόδειξιν.

2. Πρβ. G. Roux, *Architecture de l'Argolide*, σ. 211, σημ. 1 καὶ σ. 403 - 4, 423.

Ὑπὲρ τὸ στρῶμα ΙΙΙ εἰς τὴν ἐπίχωσιν διεπιστώθη ἄλλο, παχύτατον παρὰ τὸν τοῖχον ἰδίως (περὶ τὰ 2 μ.) στρῶμα (εἰκ. 2, IV καὶ πίν. 76β), δημιουργηθὲν ἀπὸ τὴν τελικὴν καταστροφὴν τοῦ ἀναλήμματος καὶ περιέχον κατ' ἀντίστροφον σειρὰν τὰ ἀρχιτεκτονικὰ μέλη τοῦ κτηρίου τούτου καὶ τῶν ἐπ' αὐτοῦ κατασκευῶν ἐντὸς ξανθοῦ χρώματος ἀπὸ τὴν κονιορτοποίησιν τῶν πύρων· εἰς τὸ ἀνώτατον μέρος συνητῆθησαν οἱ μέχρις ἀμορφίας σχεδὸν κατεστραμμένοι λίθοι τοῦ ἀναλήμματος (πίν. 78γ μέσον, 78α), σπανίως σφύζοντες τὴν περιτένειαν, ἐνῶ ἀμέσως ὑπ' αὐτούς: α) Πλάκες φαιοῦ τιτανολίθου μετὰ λοξῶς ἀποτετμημένων τριῶν ἢ μιᾶς μόνον ἐκ τῶν ἀκμῶν τῆς ἄνω ἐπιφανείας των, πάχους 27 - 28 ἐκ. καὶ ποικίλλοντος μήκους καὶ πλάτους. β) Τεμάχια παραλληλεπίπεδων πυρολίθων τομῆς 37.5×49.5 ἐκ. καὶ μήκους ὑπολογιζομένου περὶ τὰ 1.30 μ., μετὰ νιωτὰς ἐντομάς, βάθους 2 ἐκ. καὶ πλάτους 22.5 ἐκ., εἰς τὰς δύο πλατυτέρας πλευράς των. γ) Πλάκες πύρου, πάχους 22 ἐκ. καὶ ὑπολογιζομένων διαστάσεων 0.70×1.23 μ. (πίν. 78β - γ). Ἀνάλογα τεμάχια εὐρίσκονται εἰς τὸν ἀνεσκαμμένον ἤδη ὑπὸ τοῦ Παπαδημητρίου χώρον. Οἱ τιτανόλιθοι προέρχονται κατὰ πᾶσαν πιθανότητα ἀπὸ τοὺς καταληπτῆρας¹ τοῦ ἀναλήμματος, οἱ διαθέτοντες μίαν μόνον λοξότμητον ἔψιν (πίν. 75γ) ἀπὸ τὴν ἐπίστεψιν τῶν τοίχων, οἱ εἰργασμένοι εἰς τὰς τρεῖς πλευράς (πίν. 78β κέντρον) ἀπὸ τὴν ἐπίστεψιν τῶν ἀντηρίδων. Οἱ τελευταῖοι αὐτοὶ λίθοι ἔχουν μῆκος 73 καὶ πλάτος 91 ἐκ., ἐπομένως πρέπει νὰ ἐξεῖχον τῶν τοίχων τῆς ἀντηρίδος περὶ τὰ 10 ἐκ. (πάχος ἀντηρίδος εἰς τὴν βάσιν 77 ἐκ., ΠΑΕ 1950, σ. 195, εἰκ. 1). Ἡ ἄνω ἐπιφάνειά των εἶναι ἀδρότερον ἐπεξεργασμένη ἀλλὰ λεία, πρᾶγμα ποὺ σημαίνει ὅτι ἐπ' αὐτῆς δὲν ἐστηρίζετο οἷονδῆποτε διακοσμητικὸν ἀρχιτεκτονικὸν μέρος². Ἐπὶ τῆς ἄνω ἐπιφανείας τῶν πλακῶν ἐκ τῆς ἐπιστέψεως τῶν τοίχων ἀντιθέτως ὑπάρχουν ὀρθογώνιοι ἐγκοπαὶ 4.5 ἐκ. βαθεῖαι, εἰς τὰς ὁποίας τὸ πιθανώτερον εἶναι νὰ θεωρήσωμεν ὅτι ἐφηρμόζοντο αἱ βάσεις τετραγώνων στηριγμάτων. Ἡ συνέχεια τῆς ἀνασκαφῆς θὰ δείξῃ ἐὰν ἀνταποκρίνεται εἰς τὴν πραγματικότητα ἡ ἰδιαιτέρως ἐλκυστικὴ ὑπόθεσις, νὰ ἀποκαταστήσωμεν τοὺς παραλληλεπίπεδους πύρους μετὰ τὰς ἐντομάς, οἱ ὁποῖοι εὐρέθησαν ὑπὸ τοὺς καταληπτῆρας (πίν. 78γ ἀριστερά), ἐντὸς τῶν ὑποδοχῶν αὐτῶν, ὡς πεσσοὺς τοῦ ὀπισθίου τοίχου τῆς ἐπὶ τοῦ ἀναλήμματος στοᾶς ἢ στηθαίου ὑψουμένου ἐπὶ τῆς ἐπιστέψεως τοῦ ἀναλήμματος. Ἐν τοιαύτῃ περιπτώσει αἱ 22 ἐκ. παχεῖαι πύριναι πλάκες (πίν.

1. R. MARTIN, ἑ.ἀ. σ. 374 - 5. Πρβ. τὴν ἐπίστεψιν τοῦ ἀναλήμματος τοῦ θεάτρου ἐν Δήλῳ, Délos VIII, 1, εἰκ. 1, τοῦ Ὀλυμπιείου τῶν Ἀθηνῶν, AM 48, 1923, σ. 186, καὶ ἐν Ἐπιδαύρῳ τοῦ ὀπισθίου τοίχου τοῦ Ἀβάτου, ΠΑΕ 1905, σ. 63 κέ., εἰκ. 13 καὶ πίν. Ζ, 5. Ἀνάλογος, μετὰ συνεχῇ ἐντομῇ διὰ τὴν ὑποδοχὴν στηθαίου, εἶναι ἡ ἐπίστεψις τοῦ ἀναλήμματος ἐν Καλυδῶνι, E. DYGGVE, Das Laphrion von Kalydon, 1948, σ. 31 κέ., πίν. 28.

2. Βλ. ΠΑΕ 1951, σ. 206 καὶ BURFORD, ἑ.ἀ. σ. 74, δι' ἐσφαλμένην ἀποκατάστασιν δωρικῶν ἡμικιόνων ἐπ' αὐτῶν.

78γ ὀπίσω) θὰ ἔκλειον τὰ μεταξὺ τῶν πεσσῶν διαστήματα, προσαρμοζόμεναι εἰς τὰς 22.5 ἐκ. πλατείας ἐντομὰς τῶν τελευταίων. Ὑπὲρ τῆς ὑποθέσεως αὐτῆς εἶναι τὸ γεγονός ὅτι ἐν τοιοῦτον τεμάχιον πεσσοῦ, σφζόμενον ὁλόκληρον ἀπὸ τὴν ἀνασκαφὴν-Παπαδημητρίου (Α7, πίν. 75δ) παρουσιάζει μείωσιν 1 ἐκ. καθ' ὕψος, εἰς δὲ τὴν βάσιν του φέρει ὀπίσω ἐγκοπὴν 7 ἐκ. πλατεῖαν καὶ 4 ἐκ. βαθεῖαν, οὕτως ὥστε ἡ βάσις νὰ ἔχη τὰ μέτρα τῶν ὑποδοχῶν εἰς τοὺς καταληπτῆρας ($49.5 - 7 = 42.5$ ἐκ., ὑποδοχὴ : 43 ἐκ.)¹. Πεσσοὶ καὶ πώριναι πλάκες, ὡς καὶ τεμάχιον ἐπικράνου ποὺ εὐρέθη μαζί, σφζουν ἐντονώτατα ἴχνη λευκοῦ ἐπιχρίσματος².

Εἰς τὸ βάθος τοῦ στρώματος καταστροφῆς, ἐντὸς ἀργυροῦ χώματος ἐκ τῆς δημιουργίας ἀλάτων ἀπὸ τὴν διήθησιν τῶν ὑδάτων διὰ τῶν ὑπερκειμένων λίθων, εὐρέθη στρώσις μὲ πλῆθος ἀπὸ θραύσματα κεραμίδων (πίν. 78δ), ὡς καὶ μέγα πλῆθος σιδηρῶν ἥλων διαφόρων τύπων καὶ μεγεθῶν, προφανῶς ἀπὸ τὴν στέγην τῆς ὑπὲρ τὸ ἀνάλημμα στοᾶς.

Εἰς τὴν διαδρομὴν του πρὸς ΝΑ παρηκολογήθη καὶ ὁ δεῦτερος πώρινος τοῖχος, ὁ ὁποῖος ὑπάρχει χαμηλότερον, πρὸς Β τοῦ μεγάλου ἀναλήμματος. Πρὸς αὐτὸν ὁ βράχος κατέρχεται ἀποτόμως (πίν. 76β καὶ εἰκ. 2) καὶ δι' αὐτὸ δὲν κατέστη δυνατὴ ἐφέτος ἡ ὁλοκληρώσις τῆς ἐρεῦνης μέχρι τῶν θεμελίων του. Πάντως ἤδη ἀπεκαλύφθη ἀπὸ Νότου εἰς ὕψος 1.60 μ. καὶ διεπιστώθη ὅτι πρὸς τὴν πλευρὰν αὐτὴν δὲν εἶχε πρόσωπον, διότι εἰς ὠρισμένα σημεῖα λίθοι τῶν ἀνωτέρων στρώσεων ἐστηρίζοντο ἐπὶ θραυσμάτων πώρου καὶ χώματος. Πρόκειται ὄντως περὶ ἀναλήμματος (βλ. ΠΑΕ 1951, σ. 207), ἀλλὰ πολὺ προχείρου κατασκευῆς.

Μικρὰ σκαφὴ ἐπεχειρήθη καὶ εἰς τὸν χώρον ἐντὸς τοῦ μεγάλου ἀναλήμματος παρὰ τὸν βόρειον αὐτοῦ τοῖχον καὶ εἰς ἀπόστασιν 13 μ. ἀπὸ τῆς δυτικῆς ἐσωτερικῆς γωνίας αὐτοῦ. Διεπιστώθη ὅτι τὸ γέμισμα τοῦ ἀναλήμματος ἀποτελεῖται ἀπὸ στρώματα μελανῆς γῆς περιεχούσης πολλοὺς λίθους ἐναλλασσόμενα πρὸς στρώματα λευκῆς λατύπης ἐκ τῆς ἐπὶ τόπου τελικῆς ἐπεξεργασίας τῶν πωρολίθων τοῦ κτηρίου, ὡς καὶ ὑψηλότερον ἀπὸ στρώματα ἐρυθρωπῆς γῆς καὶ μεγάλου πλῆθους λίθων μὲ κενὰ μεταξὺ των. Ἡ σύστασις αὐτῆ τῶν στρωμάτων, ἐπιρρεπὴς εἰς ἐπικινδύνους κατολισθήσεις, ἐπέβαλε τὴν διακοπὴν τῆς ἐρεῦνης μέχρι τῆς ἀνακουφίσεως τοῦ ἀναλήμματος ἀπὸ τοὺς ὑψηλότερον εὐ-

1. Εὐχαριστῶ θερμῶς τὸν φίλον κ. W. Königs, ἀρχιτέκτονα τοῦ Γερμαν. Ἀρχαιολ. Ἰνστιτούτου τῆς Κωνσταντινουπόλεως, διὰ τὴν ἐρμηνείαν τῆς ἐγκοπῆς αὐτῆς.

2. Τὰ μέλη αὐτὰ παρουσιάζουν ἰδιαιτέραν ὁμοιότητα πρὸς τοὺς πεσσούς μετ' ἐγκοπῶν, τὰς πωρίνας πλάκας καὶ τὰ ἐπίκρανα τὰ προερχόμενα ἀπὸ στηθαῖα τοῦ ἄνω ὀρόφου τῆς Νοτίας Στοᾶς τῆς Κορίνθου, ἡ ὁποία χρονολογεῖται εἰς τὰς ἀρχὰς τοῦ 3ου π.Χ. αἰ., Corinth IV, 1954, σ. 70 καὶ εἰκ. 42, πίν. 17, 1 - 2. Hesp. 41, 1972, σ. 153, 171. Καὶ ἐδῶ ὑπάρχει τὸ λευκὸν ἐπιχρίσμα, ἡ μείωσις τῶν πεσσῶν, ἀκόμη καὶ ὁμοίαι ὁπαὶ ἀνυψώσεως διὰ καρκίνου.

ρισκομένους ὄγκους χρώματος. 'Ενδιαφέρων εἶναι ὁ ἐντοπισμὸς ἰσχυροῦ δαπέδου, πάχους 10 ἐκ., ὀλίγον χαμηλότερον τοῦ ἐπιπέδου, μέχρι τοῦ ὁποίου σφύζεται τὸ παχύτερον μέρος τῆς δυτικῆς πλευρᾶς τοῦ ἀναλήμματος (εἰκ. 1).

Πρὸς τοὺς χρόνους τοῦ ἀναλήμματος καὶ τῆς ἐπ' αὐτοῦ στοᾶς ὡς καθωρίσθησαν ἀνωτέρω φαίνεται νὰ συμφωνοῦν καὶ τὰ τεμάχια ἡγεμόνων καλυπτῆρων καὶ στρωτήρων, τὰ προερχόμενα ἀπὸ τὸ βάθος τοῦ στρώματος καταστροφῆς (πίν. 79β, δ - ς)¹, ἐνῶ τεμάχια στρωτήρων καὶ σιμῶν συλλεγόμενα εἰς τὴν ἐπιφάνειαν τοῦ προανοῦς χρονολογοῦνται ἀπὸ τοῦ «φλογωτοῦ» ρυθμοῦ (πίν. 79γ)² μέχρις ἴσως τῶν προκεχωρημένων ἐλληνιστικῶν χρόνων.

'Εκ τῶν ἄλλων κινητῶν εὐρημάτων τῆς ἐφετινῆς ἀνασκαφῆς ἀξιολογώτερα εἶναι τὰ ἑξῆς:

1. Μαρμαρίνη περιστέρα εἰς φυσικὸν μέγεθος (πίν. 80γ), ἐλλειπῆς κατὰ τὴν κεφαλὴν, τὴν οὐρὰν καὶ τοὺς πόδας (σφζ. μῆκ. 18.5 ἐκ.), εὐρεθεῖσα μεταξὺ τοῦ βράχου καὶ τῶν θεμελίων τοῦ προχείρου ἀναλήμματος. Οἱ πόδες ἦσαν ἀνάγλυφοι ἐπὶ τόρμου. 'Επὶ τῆς δεξιᾶς πτέρυγος σφύζονται ἔχνη ἐρυθροῦ χρώματος. 'Η μόλις ἀμβλυνομένη σκληρότης τῶν γραμμῶν τοποθετεῖ τὸ ἔργον μᾶλλον εἰς τὸ προκεχωρημένον α' ἡμισυ τοῦ 5ου π.Χ. αἰ.³

2. Μαρμαρίνη κεφαλὴ νέου μὲ βραχεῖαν κόμμωσιν (πίν. 80α), ἀποκεκρυμένη δυστυχῶς εἰς τὸ πρόσωπον, ἀπὸ τὰ χαρακτηριστικὰ τοῦ ὁποίου σφύζεται μόνον τὸ σχῆμα τοῦ δεξιοῦ ὀφθαλμοῦ. 'Η ἀριστερὰ πλευρὰ εἶναι περισσότερον ἐπίπεδος καὶ καλύτερον εἰργασμένη, ἐνῶ ἡ δεξιὰ ἀμελέστερον, μὲ τὴν παρεῖαν ἐλαφρῶς διωγκωμένην καὶ τὴν κόμην ἀδρότατα ἀποδεδομένην ἄνευ δηλώσεως τοῦ ὠτός. Εὐρέθη εἰς τὸν ΒΔ μυχὸν τῆς τετάρτης ἀντηρίδος τοῦ ἀναλήμματος εἰς τὸν πυθμένα τοῦ στρώματος III (εἰκ. 2). Τὸ σαρκῶδες πηγούνιον καὶ αἱ τρυφεραὶ ἀλλὰ σχετικῶς ἡρεμοὶ ἐπιφάνειαι τοποθετοῦν τὴν κεφαλὴν εἰς τὸ α' τέταρτον τοῦ 4ου π.Χ. αἰ., ἐνῶ τὸ ὠοειδές, λεπτυνόμενον πρὸς τὰ κάτω

1. Εἰς τὸν λωτὸν π.χ. ἀπὸ τὴν ὀροφὴν τοῦ στρωτήρος (πίν. 79ς') βλέπομεν ὅτι ἡ μεταμόρφωσις πρὸς τὸ ἀνθέμιον, ἡ ὁποία ἀρχίζει εἰς τὸν «ἀμελῆ» ρυθμὸν τοῦ τέλους τοῦ 4ου π.Χ. αἰ. μὲ τὸν διπλασιασμὸν τῶν πετάλων, πίν. 79α, πρβ. CHR. LE ROY, FdD II, Les terres cuites architecturales, 1967, σ. 166, ἔχει προχωρήσει: τὰ τρία πέταλα τοῦ κάλυκος ἔχουν μετασχηματισθῇ ἐδῶ εἰς πυρῆνα καὶ δύο ἀκόμη φύλλα ἐνὸς ἐπταφύλλου ἀνθέμιου.

2. FdD II, ἑ.ἀ. σ. 165 κ.ἀ., ὅπου καὶ ἡ νεωτέρα σχετικὴ βιβλιογραφία.

3. Μεταξὺ τῆς περιστερᾶς τῆς κόρης Λυών - 'Ακροπόλεως, Μ. ΜΠΟΥΣΚΑΡΗ, Μουσ. 'Ακροπόλεως, σ. 61, εἰκ. 108, καὶ τῶν περιστερῶν τοῦ Δαφνίου, Σ. ΚΑΡΟΥΖΟΥ, Συλλ. Γλυπτῶν ΕΜ, ἀρ. 1592 - 3, σύγχρονος περ. πρὸς τὸ κρατοῦν περιστερὰν εἰς τὴν ἀριστερὰν ἀγαλμάτιον τῆς Συλλογῆς Καραπάνου, G. RICHTER, Korai, 1968, σ. 109, καὶ τὰς περιστερὰς τῆς στήλης τῆς Νέας 'Υόρκης ἐκ Πάρου, G. RICHTER, Catalogue of Gr. Sculptures in the Metrop. Museum, 1954, ἀρ. 73. Πρβ. χαλκῆν περιστερὰν 'Ακροπόλεως, G. RICHTER, Animals in Gr. Sculpture, 1930, εἰκ. 205.

περίγραμμα, ἡ προεξοχή τῆς κόμης εἰς τοὺς κροτάφους καὶ ὁ στενὸς λοξὸς σχηματισμὸς τῶν ὀφθαλμῶν τὴν συνδέουν πρὸς τὴν τεχνοτροπίαν τῶν ἀρχιτεκτονικῶν γλυπτῶν τοῦ ναοῦ τοῦ Ἀσκληπιοῦ¹. Πιθανῶς προέρχεται ἀπὸ τὸν γλυπτὸν διάκοσμον τοῦ ναοῦ τοῦ Ἀπόλλωνος.

3. Τεμάχιον μαρμαρίνου ἀγαλματίου καθήμενης ἐπὶ θρόνου μορφῆς, εἰργασμένον μόνον εἰς τὴν προσθίαν ὄψιν (πίν. 80β). Σφάζεται εἰς ὕψος 0.32 μ. μόνον τὸ δεξιὸν ἦμισυ ἀπὸ τοῦ γόνατος μέχρι τοῦ ποδός. Ἡ ὀπισθία ὄψις καὶ ἡ πλαγία τοῦ θρόνου εἶναι ἐπίπεδοι καὶ συναντῶνται εἰς ἀμβλεῖαν γωνίαν. Εὐρέθη εἰς ἀγρὸν ὑπὸ τὸ ἱερὸν καὶ εἶναι πρόχειρος ἀπόδοσις τοῦ ἀγορακριτείου τύπου τῆς Κυβέλης² ἀπὸ τὸν 4ον π.Χ. αἰ.

4. Ζεῦχος ἀναθηματικῶν χαλκῶν ὄψεων μήκους 29 ἐκ. μὲ ἀνωρθωμένην τὴν κεφαλὴν καὶ τὴν οὐράν (πίν. 80ε), ὡς καὶ πλῆθος ἄλλων χαλκῶν (διπλοῖ πελέκεις, φύλλα ἐκ στεφάνων, ψέλλια, βλεφαρίδες ἀγαλμάτων, ἀνθέμια ἐκ τῆς ἐπενδύσεως τῶν ὀχάνων καὶ ρόδακες ἐκ τοῦ ἐσωτερικοῦ ἀσπίδων, ταινίαι, λαβαὶ ἀγγείων, δακτύλιοι, ἥλαιοι), σιδηρῶν (ὀβελοὶ θυσίας, αἶχμαὶ δοράτων, ἥλαιοι) ἢ μολυβδίνων (φύλλα ἐξ ἐπενδύσεων;) ἀντικειμένων ἐκ τῶν χωμάτων τοῦ βωμοῦ.

5. Ἀπὸ τὴν ἐπίχωσιν τοῦ βωμοῦ ὁμοίως προέρχονται καὶ τὰ ἐπόμενα ἀντικείμενα: ἐλεφάντινον κτένιον μὲ διακόσμησιν ἐστιγμένων κύκλων, ἐλεφάντιναι ἢ ὀστείναι πτέρυγες εἰδωλίων κ.ἄ.

6. Μέγα πλῆθος τεμαχίων πηλίνων εἰδωλίων, μυκηναϊκῶν Φ-σχῆμων ἢ ζώων, ἀρχαϊκῶν ἀνθρώπων καὶ ζώων, κυνῶν, κριῶν, πτηνῶν, χελωνῶν³ καὶ κυρίως κλασσικῶν τοῦ 5ου καὶ τοῦ 4ου π.Χ. αἰ. (βλ. Ἔργον 1974, σ. 61, εἰκ. 50. Ἐνταῦθα πίν. 81), ὡς καὶ πρωίμων ἐλληνιστικῶν. Ἐπίσης τεμάχια ἀπὸ ὁμοιώματα καρπῶν (ροιαῖς) καὶ κιβωτίου μὲ ζώνην ἀναγλύφων γρυπῶν (πίν. 80δ).

7. Μέγα πλῆθος ὀστράκων καὶ ὀλίγα ἀκέραια ἀγγεῖα, κοτυλίσκαι καὶ ὕστερος κορινθιακὸς ἀρύβαλλος τῆς ομάδος τῶν πολεμιστῶν⁴. Ἐκ τῶν ὀστράκων μνημονευτέα: α) νέον τεμάχιον ἐκ τῆς ἐτέρας ὄψεως τοῦ εὐρεθέντος τὸ 1950 ὑπὸ τοῦ Παπαδημητρίου (ΠΑΕ 1950, σ. 201, εἰκ. 11) ἐρυθρομόρφου κρατῆρος τοῦ 5ου π.Χ. αἰ. (πίν. 82δ), ὡς καὶ β) τεμάχια ἐκ τοῦ λαίμου παναθηναϊκοῦ

1. Βλ. π.χ. J. F. CROME, Die Skulpturen des Asklepiostempels, 1951, πίν. 35. B. SCHLÖRB, Timotheos, 1965, σ. 10, εἰκ. 1 καὶ 6. Βλ. προσεχῶς σχετικὴν ἀνακοίνωσιν εἰς Α' Διεθνὲς Συνέδριον Πελοπ. Σπουδῶν.

2. Γ. ΔΕΣΠΙΝΗΣ, Συμβολὴ στὴ μελέτη τοῦ ἔργου τοῦ Ἀγοράκριτου, 1971, σ. 112 κέ. I. ΠΑΠΑΧΡΙΣΤΟΔΟΥΛΟΥ, ΑΕ 1973, κυρ. σ. 199 κέ. Πρβ. G. LIPPOLD, Gr. Plastik, 1950, σ. 187, πίν. 67, 2.

3. Πρβ. ΠΑΕ 1948, σ. 108. 1950, σ. 202.

4. H. Payne, NC, 1930, σ. 320, B.

ἀμφορέως τοῦ ὑστέρου 4ου π.Χ. αἰ.¹, με εὐδιάκριτον τὸ λοφίον τοῦ κράνους τῆς Ἀθηνᾶς καὶ με στενὴν δακτυλιοειδῆ ἐσοχὴν εἰς τὴν βάσιν τῶν ἐσχηματοποιημένων φύλλων (πίν. 82γ).

8. Ἐνεπίγραφος βωμὸς τοῦ Διὸς Ὑπάτου, περὶ οὗ βλ. προσεχῶς Μ. Μιτσὸν εἰς τὰ Χρονικά τῆς ΑΕ 1975.

ΒΑΣΙΛΕΙΟΣ Κ. ΛΑΜΠΡΙΝΟΥΔΑΚΗΣ

1. Βλ. ΑΑΑ II, 1969, σ. 410. Antiquité Classique 5, 1936, σ. 89 καὶ ΑΕ 1937, σ. 584.

11. ΑΝΑΣΚΑΦΗ ΜΕΣΣΗΝΗΣ

(Πίν. 83 - 87)

Αί ἐκ τῆς κυπριακῆς κρίσεως τοῦ 1974 προελθοῦσαι ἀνώμαλοι ἐθνικαὶ συν-
θῆκαι δὲν ἐπέτρεψαν ἐφέτος τὴν ἐνέργειαν συστηματικῆς ἀνασκαφῆς εἰς Μεσ-
σὴν. Ἐξετελέσθησαν ὅμως εἰς αὐτὴν μόνον μικραὶ τινες σκαφικαί, ἐξακρι-
βωτικαὶ ἐργασίαι, χάριν εὐρυτέρας δημοσιεύσεως παλαιότερον ἀποκαλυφθέντων
μνημείων. Αἱ μικραὶ αὗται ἐργασίαι περιστράφησαν κυρίως περὶ τὴν λεπτο-
μερεστέραν καταμέτρησιν, φωτογράφησιν καὶ ἔρευναν τοῦ συχνάκις εἰς τὰς
ἐπιγραφὰς τῆς Μεσσήνης ἀναφερομένου Συνεδρίου, ἥτοι τοῦ Βουλευτηρίου
τῆς Μεσσήνης, χάριν ἀναπαραστάσεως αὐτοῦ, ἥτις δὲν εἶχεν ἐπιχειρηθῇ μέχρι
τοῦδε.

Ὑπὸ τῶν παλαιότερων ἀνασκαφῶν τῆς Μεσσήνης (Θ. Σοφούλη καὶ Γ.
Οἰκονόμου) ὑπεστηρίχθη¹, ὅτι τὸ ὑπ' αὐτῶν ἀποκαλυφθὲν κατὰ τὴν ἀνατολι-
κὴν πλευρὰν τῆς Ἀγορᾶς συγκρότημα ἐκ τεσσάρων συνεχομένων διαμερισμά-
των (εἰκ. 1 Α, Β, Γ, Δ) ἀνῆκεν εἰς ἓν καὶ τὸ αὐτὸ οἰκοδόμημα, τὸ Συνέδριον
τῆς Μεσσήνης, ἀποτελοῦν, ὡς συνήθως συνέβαινε, μέρος τῆς ἀρχαίας Ἀγορᾶς².
Ἐκ τῶν τεσσάρων τούτων διαμερισμάτων ὡς ἀποκλειστικὸς χῶρος συνεδριά-
σεων ἐθεωρήθη ὁ ὑπὸ τὸ στοιχεῖον Δ θ ε α τ ρ ο ε ι δ ῆ ς χ ῶ ρ ο ς, οὐδεὶς
ὅμως ἰδιαιτέρος λόγος ἐγένετο περὶ τοῦ προορισμοῦ οὔτε τῆς αἰθούσης Α, οὔτε
τῶν μεταξὺ Α καὶ Δ δύο μικροτέρων χώρων Β καὶ Γ.

Ἡ νεωτέρα μελέτη τῶν ὡς ἄνω χώρων ἤγαγεν εἰς τὰ ἑξῆς συμπεράσματα:
1) Ὅτι ὡς κύριος χῶρος συνεδριάσεων πρέπει νὰ θεωρηθῇ ἡ αἶθουσα Α³ καὶ
ὄχι ὁ θεατροειδὴς χῶρος Δ, ὅστις μόνον δι' ἐκτάκτους καὶ γενικωτέρας φύσεως
δημοσίας συνελεύσεις θὰ ἐχρησιμοποιεῖτο, προοριζόμενος κυρίως α) δι' ἐπι-
δείξεις ρητόρων, δι' δ καὶ ἐπιγραφή⁴, εὔρεθεῖσα παρὰ τὴν μνημειώδη κλίμακα,
χαρακτηρίζει αὐτὸν ὡς δεικτῆριον καὶ β) διὰ θεατρικὰς παραστάσεις ψυ-
χαγωγίας τῶν πελατῶν τοῦ συνεχομένου Ἀσκληπείου. 2) Ὅτι οἱ μεταξὺ τοῦ Δ

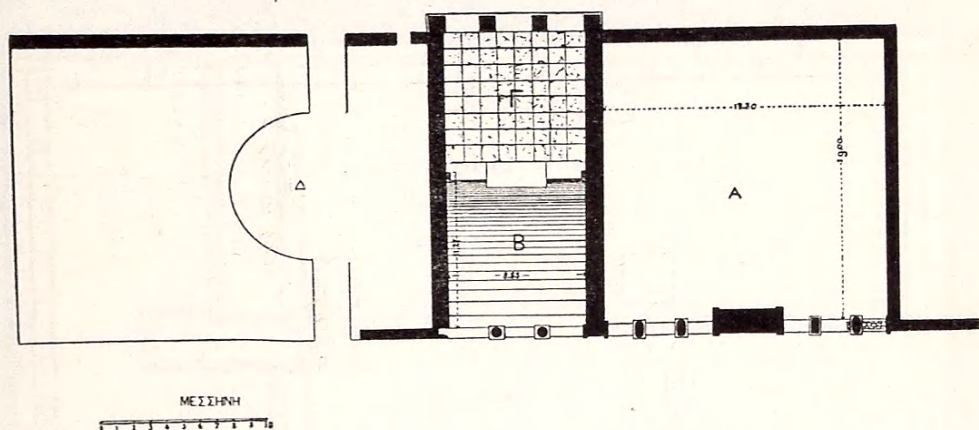
1. ΠΑΕ 1895, σ. 27. ΠΑΕ 1909, σ. 201 - 205. ΠΑΕ 1925, σ. 55 - 66.

2. R. MARTIN, Recherches sur l'Agora grecque, Paris 1951, σ. 167, 404, 413, κλπ.

3. Ὁμοία μεγάλη τετράγωνος ὑπόστυλος αἶθουσα (Θερσίλειον) προσηρτημένη εἰς τὸ
θέατρον τῆς Μεγαλοπόλεως χαρακτηρίζεται ὑπὸ μὲν τοῦ Πανσανίου (VIII 32.1) ὡς βου-
λευτήριον, ὑπὸ τῶν ἐπιγραφῶν δὲ ὡς συνέδριον (IG V 2 433, στ. 3, 434, στ. 6).

4. Α. Κ. ΟΡΛΑΝΔΟΣ, ΠΑΕ 1959, σ. 171, στ. 35.

καὶ Α χώροι Β καὶ Γ δὲν ἦσαν αὐτοτελεῖς καὶ χωριστοί, ἀλλ' ἀπετέλουν ὁμοῦ μνημειῶδες πρόπυλον εἰσόδου ἀπὸ τῆς κατὰ τὴν ἀνατολικὴν πλευρὰν διερχομένης ὁδοῦ (εἰκ. 1, ἄνω) πρὸς τινὰ ἐσωτερικὴν αὐλὴν. Ὅτι δὲ περὶ προπύλου πρόκειται ἀποδεικνύει ἀφ' ἑνὸς ἢ πρὸς Ἀνατολὰς ὑπαρξίς τεσσάρων ὑψηλῶν βάθρων¹, ἅτινα θὰ ὑπεστήριζον κίονας, καὶ ἀφ' ἑτέρου τὸ μεταξὺ τῶν δύο διαμερισμάτων ἐγκαρσίως Β καὶ Γ τοποθετημένον τρίθυρον (εἰκ. 1), οὗτινος σφύζονται τὰ τρία



Εἰκ. 1. Κάτοψις τοῦ Συνεδρίου τῆς Μεσσήνης (ΠΑΕ 1909, εἰκ. 3).

κατώφλια. Τὸ πρόπυλον λοιπὸν τοῦτο ἀπεχώριζε τὸ θεατροειδὲς οἰκοδόμημα ἀπὸ τὴν αἴθουσαν Α καὶ δὲν ἀπετέλει, ὡς ἀρχικῶς ὑπετέθη, τμῆμα τοῦ Συνεδρίου, εἶχε δὲ τὸ μὲν ἀνατολικὸν του ἡμισυ Γ ἐστρωμένον διὰ κανονικῶν τετραγώνων πλακῶν, τὸ δὲ δυτικὸν Β κατωφερὲς πρὸς Δυσμὰς (εἰκ. 1).

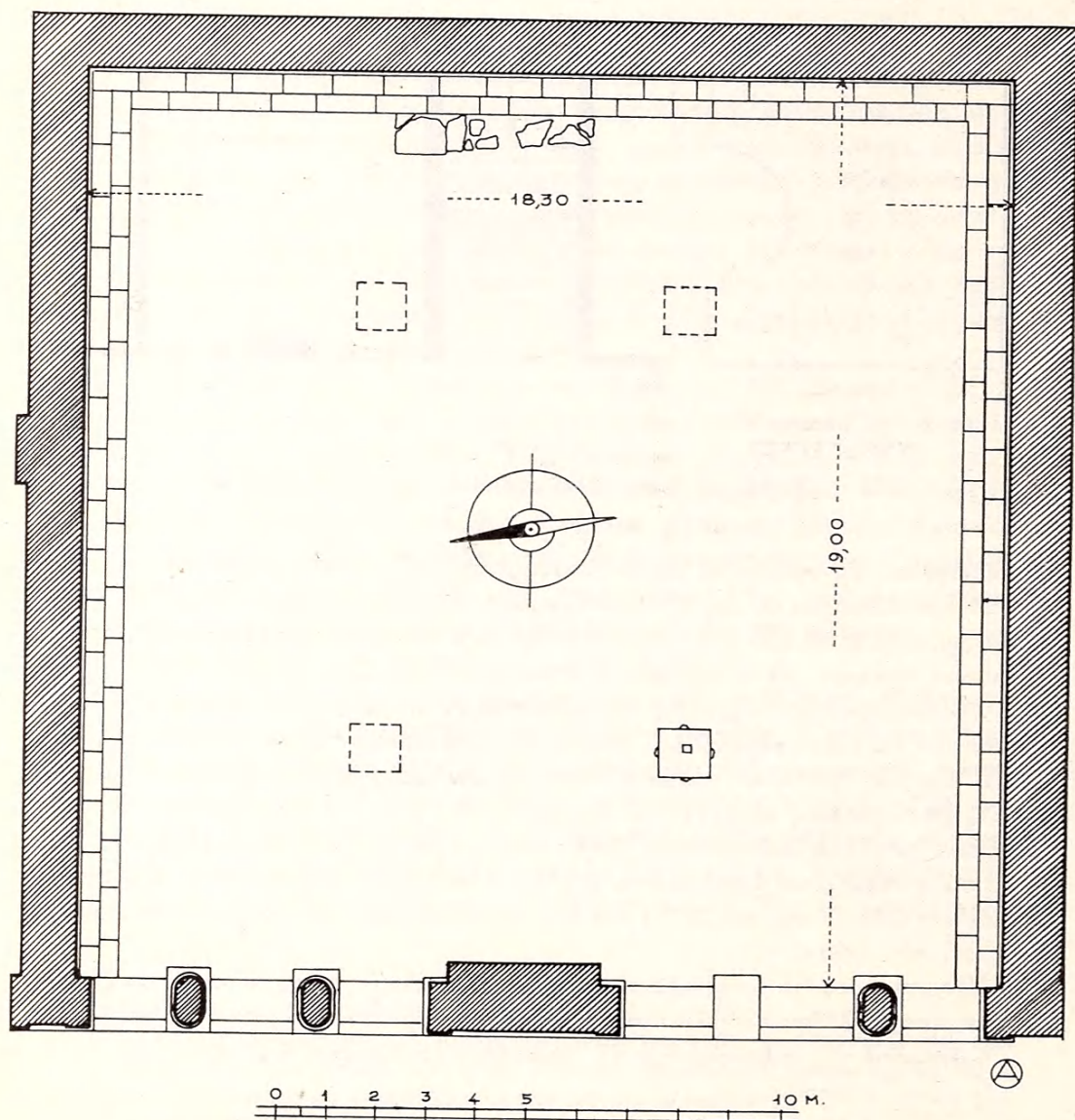
Λεπτομερεστέρα ἐξέτασις τῆς αἰθούσης Α ἀπέδειξεν, ὅτι αὕτη ἔχει σχῆμα περίπου τελείου τετραγώνου, ἐσωτερικῶν διαστάσεων 18.30×19.00 μ. (εἰκ. 2). Ἐκ τῶν τεσσάρων αὐτῶν πλευρῶν αἱ μὲν τρεῖς, βόρειος, ἀνατολικὴ καὶ νοτιὰ, ἦσαν τελείως κλεισταὶ καὶ ἐκτισμέναι διὰ 1.205 μ. παχέος τοίχου ἐξ ἰσοδόμων μεγάλων λιθοπλίνθων (πίν. 83α), ἡ δὲ τετάρτη διετρύπατο ὑπὸ δύο μεγάλων τριθύρων ἀνοιγμάτων, ἕκαστον τῶν ὁποίων ἀπετελεῖτο ἐκ δύο παραστάδων (εἰκ. 1 καὶ πίν. 83β) καὶ δύο μεταξὺ αὐτῶν πωρίνων ἀμφικιόνων (εἰκ. 2 καὶ πίν. 84α).

Ἐσωτερικῶς οἱ τρεῖς κλειστοὶ τοῦχοι τῆς αἰθούσης ἔφερον κατὰ τὴν βάσιν τὴν συνεχὲς λίθινον ἐδῶλιον μετ' ἀναπαυτικοῦ ἐρεισινώτου (πίν. 84β καὶ 85α). Τὸ δάπεδον τῆς αἰθούσης ἦτο ἐξ ὁλοκλήρου ἐστρωμένον διὰ μαρμαρίνων πλα-

1. ΠΑΕ 1959, πίν. 144, 145.

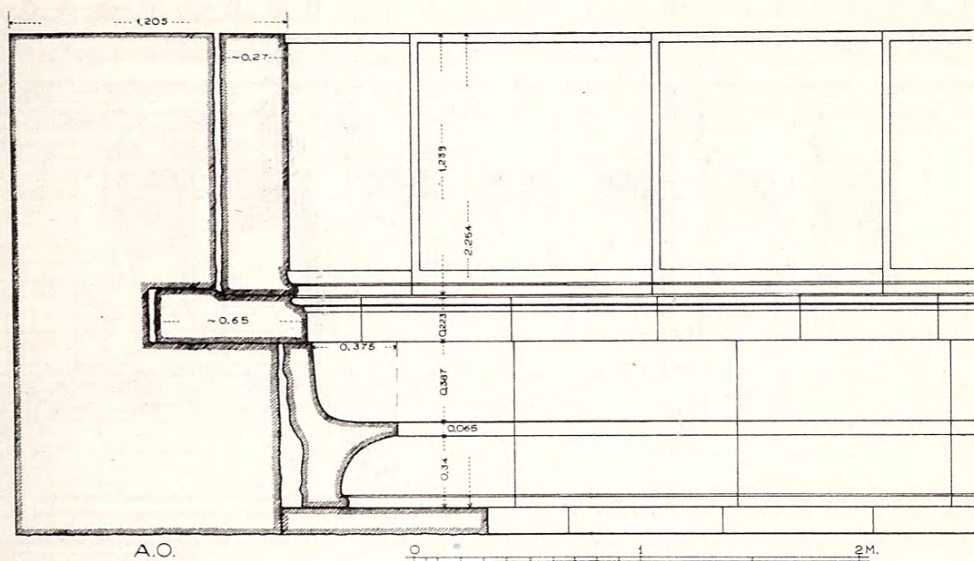
κῶν, ἐκ τῶν ὁποίων σφύζονται πᾶσαι μὲν αἱ χρησιμοποιηθεῖσαι ὡς βατῆρες τοῦ συνεχοῦς ἐδωλίου (πίν. 84β), ὀλίγαι δὲ ἐκ τῆς ὑπολοίπου ἐπιφανείας κατὰ τὴν ἀνατολικὴν πλευρὰν τῆς αἵθουσας (εἰκ. 2).

Ἡ μεγάλη αὕτη αἴθουσα πρέπει νὰ θεωρηθῇ ὡς ἡ κατ' ἐξοχὴν αἴθουσα συνεδριάσεως τῶν συνέδρων· διότι ποῦν ἄλλον σκοπὸν ἠδύναντο νὰ ἔχουν τὰ



Εἰκ. 2. Μεσσήνη. Λεπτομερεστέρη κάτοψις τῆς αἵθουσας Α τοῦ Συνεδρίου.

κατὰ τὰς τρεῖς αὐτῆς πλευρὰς συνεχῇ ἐδώλια εἰμὴ νὰ χρησιμεύουν ὡς καθίσματα τῶν συνέδρων, ἀφοῦ μάλιστα καὶ τὸ ὀλικὸν μῆκος τοῦ συνεχοῦς ἐδωλίου 56.00 μ. παρῆεν ἄνετον κάθισμα διὰ τὸ σύνολον τῶν συνέδρων, δεδομένου, ὅτι ὁ ἀριθμὸς των, ὡς ἐξηκριβώθη δι' ἐπιγραφῆς¹, ἀνήρχετο εἰς 76, ὁπότε εἰς ἕκαστον σύνεδρον ἀντεστοίχει μῆκος 0.75 μ., ἥτοι πλὺν ἢ ἐπαρκὲς δι' ἓν καθήμενον ἄτομον. Ὅσον δ' ἀφορᾷ τὸ βῆμα τοῦ ὀμιλητοῦ τοῦτο, κατὰ πᾶσαν πι-



Εἰκ. 3. Μεσσήνη. Κατακόρυφος τομὴ τοῦ τοίχου καὶ τοῦ ἐδωλίου μετὰ τῆς δευτέρας προβολῆς αὐτῶν.

θανότητα, θὰ εὐρίσκετο, εἴτε εἰς τὸ κέντρον τῆς αἰθούσης, εἴτε εὐθὺς πρὸ τοῦ δυτικοῦ τοίχου καὶ μεταξὺ τῶν δύο τριθύρων εἰσόδων (εἰκ. 2), ἔνθα παρουσιάζεται σήμερον λίαν ἐφθαρμένη ἢ παρειαὶ τοῦ ἐξωτερικοῦ τοίχου.


Ἐξεφράσθη ἐπίσης², ἀλλὰ μετὰ δισταγμοῦ, καὶ ἡ γνώμη, ὅτι ἡ τετράγωνος αἶθουρά μας δυνατόν νὰ ἐχρησίμευε καὶ ὡς Βιβλιοθήκη. Τοῦτο ὅμως ἀσφαλῶς ἀποκλείεται διὰ τοὺς ἐξῆς τεχνικοὺς λόγους: α) ἔνεκα τῆς κατὰ τὴν βάσιν τῶν τοίχων ὑπάρξεως τοῦ συνεχοῦς λιθίνου ἐδράνου (πίν. 84β), β) λόγῳ τῆς ἀνυπαρξίας, μέχρις ὕψους τοῦλάχιστον 2.50 μ., ὀρθογωνίων κογχῶν (niches), ἥτοι θηκῶν διὰ τὰ βιβλία ἢ τοὺς κυλίνδρους, οἳαι παρουσιάζονται εἰς ὅλας

1. AE 1965, σ. 116, στ. 29.

2. E. KIRSTEN ἐν KIRSTEN - KRAIKER, Griechenlandkunde, ἔκδ. 5η, 1967, σ. 427.

ΜΕΣΣΗΝΗ
ΣΥΝΕΔΡΙΟΝ

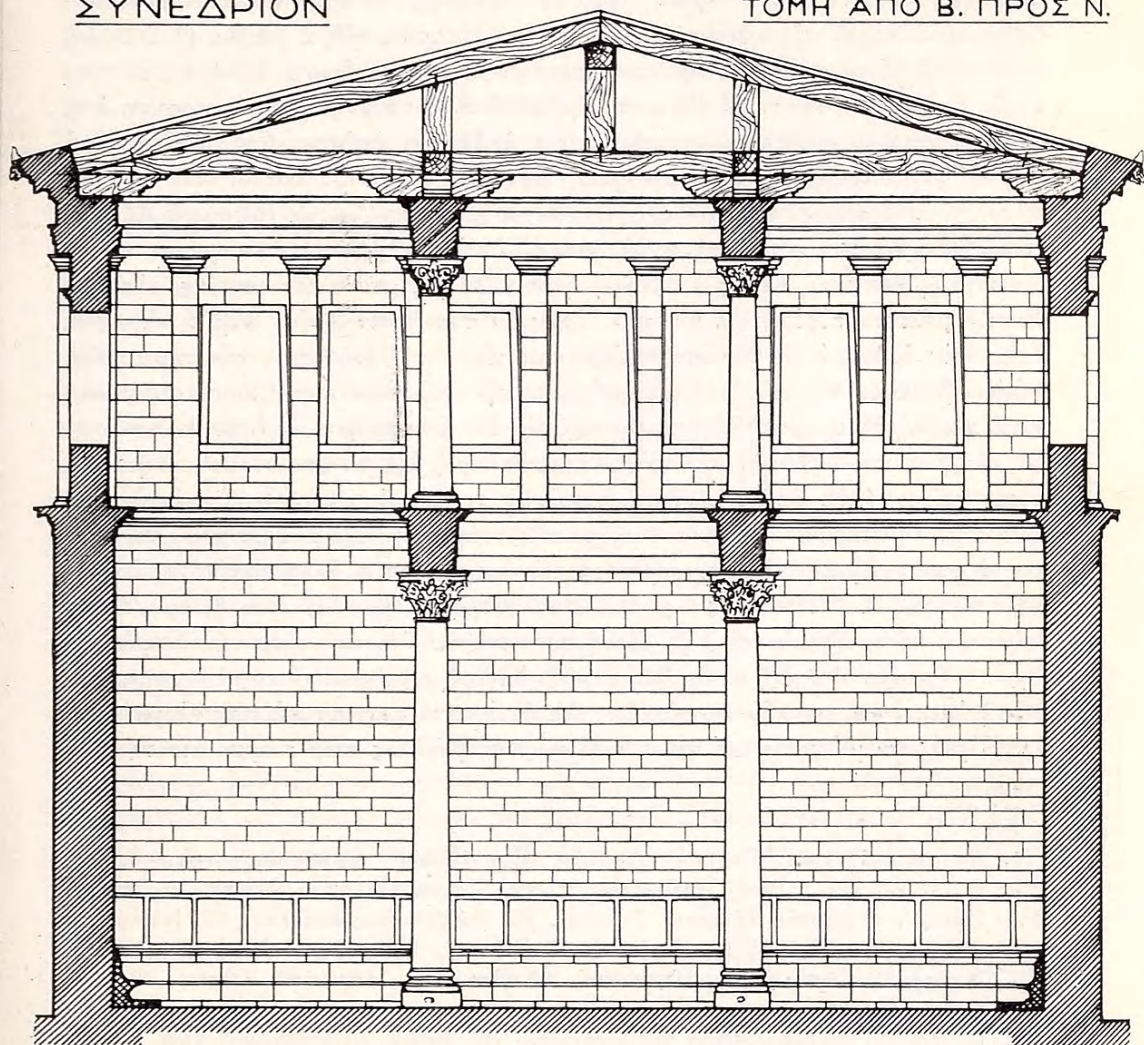
ΑΝΑΠΑΡΑΣΤΑΣΙΣ
ΟΥΙΣ ΔΥΤΙΚΗ



Ειχ. 4. Ἀναπαράστασις τῆς δυτικῆς ὀψέως τοῦ Συνεδρίου τῆς Μεσσήνης.

ΜΕΣΣΗΝΗ
ΣΥΝΕΔΡΙΟΝ

ΑΝΑΠΑΡΑΣΤΑΣΙΣ
ΤΟΜΗ ΑΠΟ Β. ΠΡΟΣ Ν.



0 1 2 3 4 5 10 Μ.



Εἰκ. 5. Κατακόρυφος τομή τοῦ Συνεδρίου ἀπὸ Βορρᾶ πρὸς Νότον, ἐν ἀναπαραστάσει.

τὰς ἀρχαίας βιβλιοθήκας¹ καὶ γ) λόγῳ τῆς ἀνυπαρξίας ποδίου (podium), ἥτοι βάθρου πρὸ τοῦ τοίχου διὰ τὴν ἐπ' αὐτοῦ στήριξιν ρυμῶν².

Πρὸς ἀναπαράστασιν τοῦ Συνεδρίου, τὴν ὁποίαν ἀπὸ μακροῦ μελετῶν, παρυσιάζει τὸ πρῶτον νῦν ὁ ἀνασκάπτων, μᾶς βοηθοῦν τὰ σωζόμενα δομικὰ καὶ ἀρχιτεκτονικὰ του στοιχεῖα. Καὶ ἐν πρώτοις οἱ ὀπισθεν τῶν ἐδωλίων ὀρθούμενοι τοῖχοι τῆς αἰθούσης, ἔχοντες ὡς εἵπομεν, μέγα πάχος (1.205 μ.) (εἰκ. 3) οὐ μόνον στατικῶς προϋποθέτουν μέγα τὸ ὕψος των, ἀλλὰ καὶ αἰσθητικῶς ἐπιβάλλουν τοῦτο δι' αἰθουσαν ἐμβαδοῦ 350 τετρ. μ., ὡς ἡ προκειμένη.

Ἡ πρόσφατος συμπληρωματικὴ ἔρευνα ἀπέδειξεν ἐπίσης, ὅτι ἡ ἐσωτερικὴ παρεῖα τῶν τοίχων ἦτο διαμορφωμένη ὡς ἐξῆς (εἰκ. 3): Κάτω καὶ ὀπισθεν τῶν λιθίνων ἐδωλίων ἔτρεχε συνεχῆς κυματιοφόρος τοιχοβάτης (ὑψους 0.223 μ.) (εἰκ. 3), σωζόμενος ἐν μέρει κατὰ χώραν (πίν. 84β, 85α). Ὑπεράνω αὐτοῦ ἐτίθεντο ὀρθοστάται, ὑψους 4 ποδῶν, ἥτοι 1.22 μ., μετὰ περιτενείας, εἰς τῶν ὁποίων μάλιστα εὐρίσκεται εἰς τὴν ἀρχικὴν του θέσιν (πίν. 84β). Ἀμέσως ὑπὲρ τοὺς ὀρθοστάτας ἔβαινον λιθόπλινθοι κατὰ τὸ ἰσόδομον σύστημα, τῶν ὁποίων βεβαίως σήμερον οὐδεμία διέφυγε τὴν ὑπὸ τῶν κατοίκων τοῦ γειτονικοῦ χωρίου Μαυρομάτι διαρπαγὴν καὶ τὴν ἐκ νέου χρῆσιν ἢ ἀσβεστοποίησιν. Εἰς τὸ μέσον τοῦ ὕψους των οἱ τοῖχοι ἔφερον πέριξ ἐξέχον ἐσωτερικὸν κυματιοφόρον γείσον (πίν. 85β), πλεῖστα τεμάχια τοῦ ὁποίου εὐρέθησαν ἐντὸς τῆς αἰθούσης. Τὸ ὑπεράνω τοῦ γείσου μέχρι τῆς στέγης τμήμα τοῦ κτηρίου θὰ πρέπει νὰ φαντασθῶμεν ἀνάλογον πρὸς τὸ τῶν παρεμφερῶν ἑλληνιστικῶν οἰκοδομημάτων τῆς Μ. Ἀσίας, ὡς π.χ. τοῦ Βουλευτηρίου τῆς Μιλήτου³, τοῦ Ἐφηβείου τοῦ κάτω Γυμνασίου τῆς Πριήνης⁴ καὶ τοῦ Ἀρσινοεῖου τῆς Σαμοθράκης⁵. Θὰ πρέπει δηλαδὴ νὰ δεχθῶμεν, ὅτι θὰ ἔφερε ρυθμικὴν σειρὰν παραστάδων ἢ ἡμικιόνων, μεταξὺ τῶν ὁποίων θὰ ἡνοίγοντο φωτιστικὰ παράθυρα (εἰκ. 4). Εὐρέθησαν μάλιστα καὶ τινὰ τεμάχια τῆς βάσεως τῶν παραστάδων τού-

1. Βλ. σχετικῶς CHR. CALLMER, *Antike Bibliotheken*, *Opuscula Archaeol.* III, 1944, σ. 145 κέ., εἰκ. 6 (ναοῦ Ἀπόλλωνος ἐπὶ τοῦ Παλατίνου λόφου Ρώμης), 8 (χρυσοῦ οἴκου Ρώμης), 9 (ἀγορᾶς Τραϊανοῦ Ρώμης), 12 (θερμῶν Καρακάλλα), 13 (οἰκήματος νοτίως τοῦ Πανθέου Ρώμης), 14 (Ἐφέσου), 16 (Νύσσης τῆς ἐπὶ Μαιάνδρῳ), 17 (Ἀδριανοῦ Ἀθηνῶν), 18 (Ἀσκληπείου Περγάμου), 19 (ἐπαύλεως Ἀδριανοῦ, Tibur), 20 (Νε-μαυσοῦ), 22 (Timgad).

2. Ὡς π.χ. εἰς τὴν βιβλιοθήκην τῆς Περγάμου (R. BOHN, *Altertümer von Pergamon II*, *Das Heiligtum der Athena Polias Nikephoros*, Berlin 1885, πίν. XXXIII).

3. H. KNACKFUSS, *Das Rathaus von Milet*, Berlin 1908, πίν. V, VI καὶ VII. FR. KRISCHEN, *Die griechische Stadt*, Berlin 1938, πίν. 27, 28.

4. TH. WIEGAND - H. SCHRADER, *Priene*, Berlin 1904, σ. 272, εἰκ. 280. M. SCHEDE, *Die Ruinen von Priene*, Berlin 1934, σ. 85, εἰκ. 95.

5. A. CONZE - A. HAUSER - G. NIEMANN, *Untersuchungen auf Samothrake*, Wien 1875, πίν. LIV καὶ LV.

των ἐντὸς τῆς αἰθούσης, ὡς καὶ τρία τεμάχια τῆς στεφούσης τὸ οἰκοδόμημα λιθίνης σίμης (πίν. 86α).

Ἡ στέγη τοῦ τετραγώνου Βουλευτηρίου θὰ ἦτο ἀναμφιβόλως τετρακλινῆς (εἰκ. 4, 5 καὶ πίν. 86β) στηριζομένη ἐσωτερικῶς ἐπὶ τεσσάρων στηριγμάτων, ἐνὸς τῶν ὁποίων ἡ βάσις (διαστάσεων 0.90×0.98 μ.) ἀπεκαλύφθη κατὰ χώραν (πίν. 86β)¹. Προσθέτω ἐν τέλει, ὅτι εἰς ἐπιγραφὴν² εὑρεθεῖσαν πλησίον τῆς αἰθούσης καὶ ἀναφερομένην εἰς ἐπισκευὰς κτηρίων τῆς Μεσσήνης γίνεταί λόγος καὶ περὶ ἐπισκευῆς τοῦ βουλευείου, ἥτοι τοῦ βουλευτηρίου.

Μεγάλῃν ὁμοιότητα παρουσιάζει τὸ Βουλευτήριον τῆς Μεσσήνης πρὸς τὸ τῆς ἐν Μ. Ἀσίᾳ Ἀσσοῦ³, τόσον ὡς πρὸς τὰς γενικὰς διαστάσεις (ἐλεύθερον ἄνοιγμα 19.30×19.30 μ., ὅπως δηλ. καὶ τὸ τῆς Μεσσήνης), ὅσον καὶ ὡς πρὸς τὰ ἐν τετραγώνῳ τοποθετημένα ἐσωτερικὰ στηρίγματα (μὲ ἀρραβδῶτους κορμούς κιόνων ἐπὶ τετραγώνων βατήρων) καὶ τὴν τετρακλινῆ στέγην. Χαρακτηριστικὴ ὁμοιότης ὑφίσταται ἐπίσης καὶ ὡς πρὸς τὴν κατὰ τὰς τρεῖς πλευράς (βόρειον, ἀνατολικὴν καὶ νοτίαν) κλειστότητα τοῦ κτηρίου καὶ ὡς πρὸς τὴν διαμόρφωσιν τῆς προσόψεως τῆς δυτικῆς πλευρᾶς διὰ πέντε κιόνων, τῶν ὁποίων τὰ μετακίονια ἐφράσσοντο διὰ θυρῶν. Διαφοραὶ ὑφίστανται μόνον 1) ὡς πρὸς τὴν ἀπουσίαν λιθίνων συνεχῶν ἐδράνων εἰς τὴν βάσιν τῶν τριῶν τοίχων τῆς Ἀσσοῦ καὶ 2) ὡς πρὸς τὸ πάχος τῶν τοίχων, ὅπερ εἰς τὴν Ἀσσον εἶναι μόνον 0.65 μ., προσαρμοζόμενον πρὸς τὸ μικρὸν ὕψος, τὸ ὁποῖον εἶχε τὸ κτήριον τῆς Ἀσσοῦ, ἐν ἀντιθέσει πρὸς τὸ μέγα πάχος (1.205 μ.) τῶν τοίχων τοῦ Βουλευτηρίου τῆς Μεσσήνης, ὅπερ τοῦτου ἕνεκα προϋποθέτει καὶ μέγα ὕψος διὰ τὸ ἐσωτερικόν. Τὸ τελευταῖον τοῦτο ἐδέχθη ὁ ἀνασκάπτων διὰ τὴν ἀναπαράστασιν τῆς εἰκ. 5, παραδεχθεὶς δύο ἐπαλλήλους σειρὰς κιόνων, κατὰ τὸ ὑπόδειγμα τῶν ἐσωτερικῶν κιονοστοιχιῶν τῶν κλασσικῶν ναῶν. Ἐπιβάλλεται ἄλλωστε τὸ μέγα ὕψος καὶ ἐκ τῆς πρὸς τὸ Βουλευτήριον γειτνιάσεως τοῦ μνημονευθέντος ἀνατολικοῦ προπύλου, τοῦ ὁποίου ἡ στέγη, ἐὰν τὸ Βουλευτήριον ἦτο χαμηλόν, ὡς τὸ τῆς Ἀσσοῦ, θὰ ἐκάλυπτεν ὅλον τὸ ἄνω ἥμισυ τῆς βορείου πλευρᾶς, ὡς οἱ πίνακες 86β, 87α, β τοῦ ἐν ἀναπαραστάσει τοῦ ὅλου συγκροτήματος γυψίνου προπλάσματος σαφῶς δεικνύουν.

ΑΝΑΣΤΑΣΙΟΣ Κ. ΟΡΛΑΝΔΟΣ

1. ΠΑΕ 1957, πίν. 58α.

2. Α. Κ. ΟΡΛΑΝΔΟΣ, ΠΑΕ 1959, σ. 170, στ. 19 «τὸ βουλευεῖον καὶ τὰν ποτ' αὐτῷ στοὰν ἐπισκευάσειν».

3. J. CLARKE - FR. BACON - R. KOLDEWEY, Investigations at Assos, London 1902, σ. 23, 55.

12. ΕΡΕΥΝΑΙ ΕΙΣ ΤΗΝ ΜΑΝΗΝ

(Πίν. 88 - 108)

Ἐπισκεπτόμενος ἀπὸ μακροῦ χρόνου σχεδὸν ἀνελλιπῶς καθ' ἑκάστον ἔτος τὴν Μάνην, ἄλλοτε ἰδίαις δαπάναις καὶ ἄλλοτε μὲ τὴν χορηγίαν τοῦ Κράτους ἢ Ἰδρυμάτων, ἐπισημαίνω καὶ μελετῶ κυρίως ὅσα ἀκόμῃ ἀκατάγραφα μνημεῖα διασώζει ἡ περιοχὴ.

Αἱ κατὰ τὸ 1974 μὲ χορηγὸν τὴν Ἀρχαιολογικὴν Ἑταιρείαν ἔρευναι* εἰ-
χον ὡς στόχον τὴν συμπλήρωσιν παρατηρήσεων ἐπὶ τῆς τοιχοδομίας γνωστῶν
κατὰ τὸ πλεῖστον μεσοβυζαντινῶν ναῶν, τὴν ἐπισήμανσιν ἀγνώστων μνημείων
καὶ τὴν καταγραφὴν διασπάρτων βυζαντινῶν γλυπτῶν. Τὰ πορίσματα τῆς
ἐρέυνης ἔχουν κατ' εἶδος ὡς ἀκολούθως:

A. ΠΑΡΑΤΗΡΗΣΕΙΣ ΕΠΙ ΤΗΣ ΤΟΙΧΟΔΟΜΙΑΣ

Ὡς πρὸς αὐτὴν ἐμελετήθησαν οἱ κάτωθι ναοί¹:

1. Ἀ γ ι ο ς Δ η μ ῆ τ ρ ι ο ς Λ ί μ π ε ρ δ ο υ² (πίν. 88α). Ὁ ναὸς στε-
ρεῖται νάρθηκος καὶ εἶναι κατὰ τὴν κάτοψιν ἀκανονίστως τετράγωνος³ (εἰκ. 1)⁴.
Τὰς γωνίας τονίζουν ἐξωτερικῶς παρὰ τὸ ἑδᾶφος ἰσοῦψεῖς πρὸς τὰς παραστάδας
τῆς δυτικῆς θύρας ὀγκώδεις πωρόλιθοι. Εἰς τὸ ὕψος τῆς γενέσεως τοῦ τόξου τῆς

*Εἰς αὐτὰς ἐπεκούρησεν ὁ βοηθὸς τῆς ἑδρας τῆς Βυζαντινῆς Ἀρχαιολογίας τοῦ Πανε-
πιστημίου Ἀθηνῶν κ. Ν. Γκιολές.

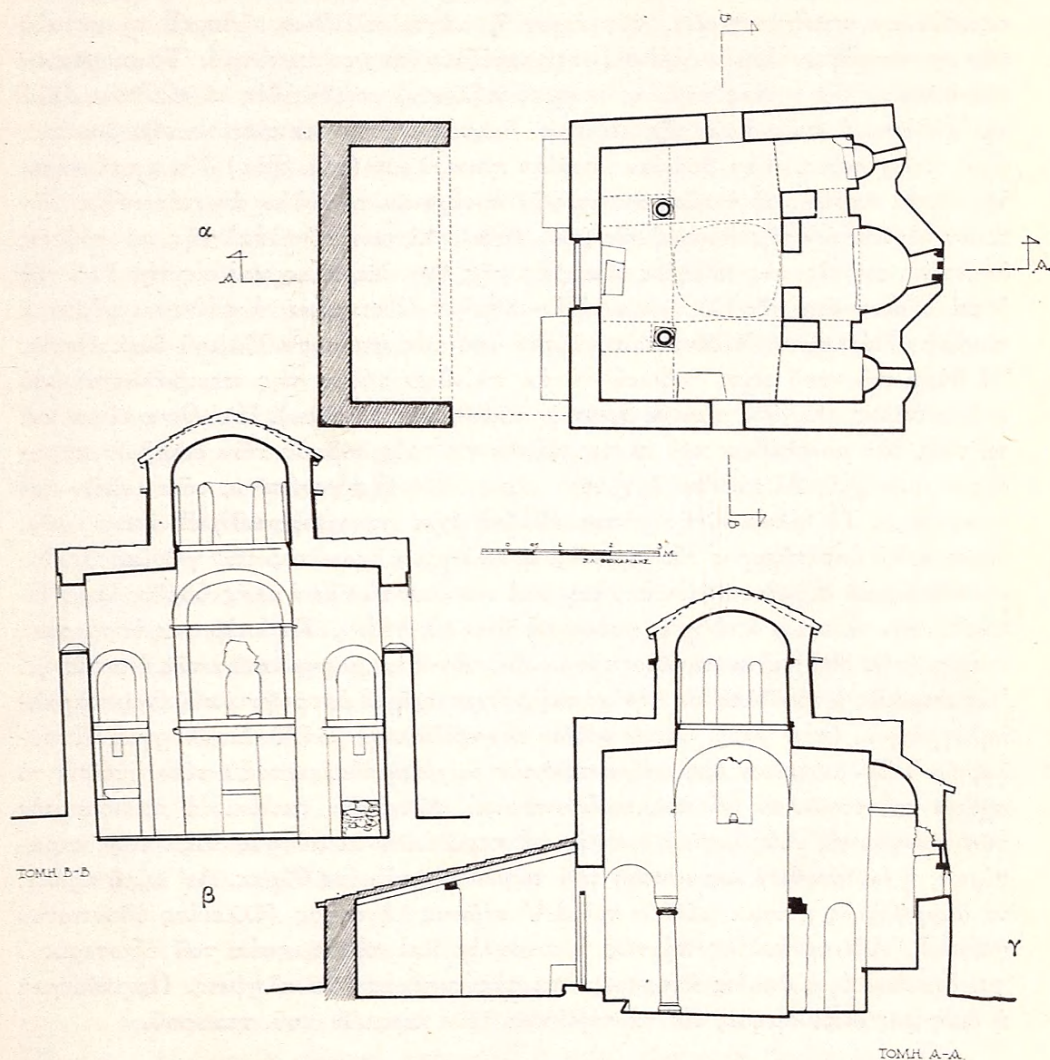
1. Παραλείπω τὴν ἀναγραφὴν τῶν παρατηρήσεών μου διὰ τὴν τοιχοδομίαν τοῦ Ἀγίου
Πέτρου Καστανέας, ἐπειδὴ, ὡς ἐπληροφόρηθην, ἀπὸ πολλοῦ ἔχει διατυπώσει τὴν ἐπιθυμίαν
νὰ ἀσχοληθῇ μὲ τὸ ὥραϊον μνημεῖον ὁ συνάδελφος κ. Δημ. Πάλλας.

2. Βλ. Ν. Β. ΔΡΑΝΔΑΚΗ, Βυζαντινὰ τοιχογραφεῖα τῆς Μέσης Μάνης, 1964, σ. 72, σημ. 2
καὶ DORA ELIOPOULOU-ROGAN, Mani, History and Monuments, 1973, σ. 110 -
112. Τὸ αὐτόθι παρατηρούμενον ὅτι τὸ μνημεῖον ἀνεστῆλῃ προσφάτως ὑπὸ τῆς Ἀρχαι-
ολογικῆς Ὑπηρεσίας δὲν ἔχεται ἀληθείας. Καὶ διὰ τὴν αὐτόθι χρονολόγησιν τῶν τοιχο-
γραφιῶν τοῦ ναοῦ δικαιουῖται τις νὰ ἀμφιβάλῃ.

3. Ἐχει πλατυτέραν τὴν ἀν. πλευράν. Τετράγωνος εἶναι ὁ κυρίως ναὸς τοῦ Σωτήρος
Γαρδενίτσας, τοῦ Ἀγίου Θεοδώρου τῆς Μπάμπικα, τοῦ Ταξιάρχου τῆς Χαρούδας, τοῦ Τα-
ξιάρχου τοῦ Ὑψηλοῦ Ἀνδρου (Α. ΟΡΑΝΔΟΣ, ΑΒΜΕΗ', 1955-56, σ. 46, εἰκ. 31, σ. 47).

4. Ὅλα τὰ δημοσιευμένα σχέδια ἐξεπόνησεν ὁ ἀρχιτέκτων κ. Πλούταρχος Θεοχαρίδης.

θύρας διαθέει πρὸς Νότον αὐτῆς τὴν πρόσοψιν διπλῇ σειρᾷ ὀριζοντίων πλίνθων¹. Ὑπὸ τὸ τόξον τοῦ παραθύρου τῆς νοτίας κεραίας καὶ ἑκατέρωθεν αὐτοῦ ἡ πλιν-



Εἰκ. 1. Λίμπερδο, "Αγ. Δημήτριος. α. Κάτοψις. β. Τομή κατὰ πλάτος. γ. Τομή κατὰ μήκος.

1. Ὁμοία ὑπάρχει καὶ εἰς τὸν νότιον τοῖχον. Πρὸς Β τῆς θύρας μέχρι τοῦ παρολίου τῆς ΒΔ γωνίας ἡ σειρὰ γίνεται τετραπλῇ. Ὑπ' αὐτὴν παρόλιθος μήκους 0.85 μ. πλαισιοῦται ἑκατέρωθεν ὑπὸ τετραπλεύρου διαχώρου ἐκ πλίνθων, πληρουμένου ὑπὸ τριῶν ὀριζοντίων πλίνθων.

θίνη ταινία γίνεται τετραπλῇ. Αἱ μεταξὺ τῶν κατακορύφων ἄρμῶν πλίνθοι εἶναι κυρίως μοναί, πολλάκις διπλαῖ καὶ ἐνίοτε τριπλαῖ (πίν. 88β). Κατ' ἐπανάληψιν μεταξὺ τῶν πωρολίθων τοποθετοῦνται μᾶλλον ὡς γεμίσματα καθ' ὀριζόντιον κατεῦθυσιν τεμάχια τριῶν, τεσσάρων ἢ πέντε πλίνθων. Ἀπαξ αἱ μεταξὺ τῶν κατακορύφων ἄρμῶν πλίνθοι σχηματίζουν τὸ γράμμα ταῦ. Τὸ τύμπανον τοῦ διλόβου τῆς νοτίας κεραίας κοσμεῖ πῆλινον, ρομβοειδὲς πλακίδιον· ἀλλὰ καὶ καθόλου ὁ διάκοσμος τῆς κεραίας, διαφέρων τοῦ διακόσμου τῆς βορείας, εἶναι πτωχότερος. Τὴν βορείαν κεραίαν ποικίλλουν (πίν. 89α) δύο παράλληλοι ὀδοντωταὶ ταινίαι, αἱ ὁποῖαι ἀποτελοῦν συνέχειαν τῶν δύο ἀνωτέρων ἐκ τῶν τριῶν ὀδοντωτῶν τῆς προσόψεως (πίν. 89β). Αἱ ταινίαι αὐταὶ τῆς προσόψεως ἐπεκτείνονται εἰς τὰς πλαγίας πλευρὰς τῆς δυτ. κεραίας καὶ εἰς τὴν δυτ. τῆς βορείας, ὥστε ἀπὸ τῆς ΒΔ γωνίας ἡ ἀνωδομή τοῦ κτηρίου νὰ φαίνεται φέρουσα πλούσιον διάκοσμον. Ὀδοντωτὸν γεῖσον ὑπὸ τὰς στέγας οὐδαμοῦ διακρίνεται. Ἡ θύρα τοῦ ναοῦ εἶναι τοξωτή· τὸ ἐκ πλίνθων τόξον τῆς περιβάλλεται ὑπὸ ἀπλῆς σειρᾶς πλαγίως τοποθετημένων πλίνθων (πίν. 90α). Πλίνθινα εἶναι καὶ τὰ τόξα τῶν μονολόβων καὶ τὰ περιβάλλοντα τοὺς λοβοὺς τῶν διλόβων παραθύρων τοῦ ναοῦ. Αἱ πλίνθοι ἄρχονται μόνον ἀπὸ τῆς γενέσεως τῶν λοβῶν καὶ τῶν τόξων. Τὸ δίλοβον τῆς μέσης ἀψίδος ἔχει παραμορφωθῇ ἐξ ἐπισκευῶν, ὅπως καὶ ὁ ὀκτάπλευρος ἐξωτερικῶς τροῦλλος, ὁ ἔχων εἰς τὰς γωνίας ψευδοκιονίσκους μὲ λεβητοειδῆ ἐπιθήματα καὶ ἀνωθεν αὐτῶν ἀπλᾶς ὑδρορρόας. Ἐκίστη τῶν πλευρῶν ἀπέληγε, φαίνεται, ἄνω εἰς τόξον. Τὸ ὑπὲρ τὰς ὑδρορρόας τμήμα (πίν. 89β) εἶναι προῖον προφανῶς τῶν παραμορφώσεων τῆς ἐπισκευῆς. Ἐσωτερικῶς ὁ τροῦλλος εἰς τὴν κάτοψιν ἔχει σχῆμα ἐστρογγυλευμένου παραλληλογράμμου (πίν. 90β), ὑπενθυμίζων τὸν τροῦλλον τοῦ Ἀι-Στράτηγου Μπουλαριῶν¹. Τὸ μνημεῖον ἐμφανίζει πολλοὺς ἀρχαϊσμούς, μεταξὺ τῶν ὁποίων τὸ σχῆμα τοῦ τροῦλλου, αἱ πολλαὶ ὀδοντωταί, πλίνθιναι ταινίαι, ὁ περιορισμὸς τῶν πλίνθων εἰς τοὺς λοβοὺς καὶ εἰς τὰ περιβάλλοντα αὐτοὺς τόξα τῶν παραθύρων, ἡ ἐκ πλίνθων κατασκευὴ τοῦ τόξου τῆς εὐρείας θύρας. Δι' αὐτὸ πρέπει νὰ θεωρηθῇ ὡς κτίσμα μᾶλλον τοῦ ΙΑ' αἰῶνος λήγοντος (ἔλλειψις ὀδοντωτοῦ γείσου). Ἀξιοπρόσεκτος πάντως ἡ ποικιλία καὶ αὐθορμησία τοῦ ἐξωτερικοῦ τοῦ διακόσμου, ὁ ὁποῖος ἀποστρέφεται τὰς τυπικὰς ἐπαναλήψεις. Παράδειγμα ἡ διάφορος διακόσμησις εἰς τὰ τύμπανα τῶν κεραίων τοῦ σταυροῦ.

2. Ἀγίος Νικόλαος Ὁχιᾶς², ὑπὸ τοῦ Megaw χρονολογούμενος ἀπὸ τοῦ β' τετάρτου τοῦ ΙΒ' αἰῶνος. Ἡ πλινθοπερίκλειστος τοιχοδομία

1. Ν. Β. ΔΡΑΝΔΑΚΗΣ, ἔ.δ. σ. 18 καὶ εἰκ. 2.

2. Βλ. Η. ΜΕΓΑΥ, *Byzantine Architecture in Mani*, ABS 33, 1932 - 1933, σ. 147, 159 καὶ Η. ΤΡΑΚΟΥΑΙΡ, *Laconia, the Churches of Western Mani*, ABS 15, 1908 - 1909, σ. 181, 182.

εἶναι ἀμελεστέρα ἢ εἰς Ἀγίαν Βαρβάραν¹. Ἀπὸ τοῦ ἐδάφους μάλιστα, εἰς ὕψος 1.70 μ. περίπου, δυνατὸν νὰ χαρακτηρισθῇ ὡς ἀμελής. Αὐτόθι τοποθετοῦνται καὶ ἐπάλληλα μικρὰ τεμάχια πλίνθων, διὰ νὰ πληρώσουν τὰ μεταξὺ τῶν πωρολίθων κενά. Αἱ πλάγαι πλευραὶ τῶν κεραίων τοῦ σταυροῦ ἔχουν κτισθῇ κατὰ τοιχοδομίαν ἀπλὴν ἐξ ἀργῶν ἢ ἡμιέργων λίθων. Εἰς τὰς γωνίας τοῦ ναοῦ ὑψηλοὶ πωρόλιθοι ὡς καὶ ἐκατέρωθεν τῆς θύρας καὶ περὶ τὸ μέσον τῆς νοτίας πλευρᾶς. Ἀντὶ δόμων ἐκ πώρου χρησιμοποιοῦνται ἐνίοτε μακροὶ λευκοὶ ἢ τεφροὶ μαρμαρόλιθοι.

Ὅριζόντιοι καὶ κατακόρυφοι πλίνθοι δὲν τίθενται πάντοτε. Ἀντ' αὐτῶν γίνεται χρῆσις ἀπλοῦ ἀσβεστοκονιάματος εἰς βαθύτερον ἐπίπεδον, ἂν ἡ βάθυνσις δὲν ὀφείλεται εἰς τὴν φθορὰν τοῦ χρόνου, ὥστε νὰ ἐξέχουν οἱ δόμοι. Τὸ αὐτὸ συμβαίνει καὶ ἐκατέρωθεν τῶν πλίνθων. Αἱ διπλαῖ κατακόρυφοι πλίνθοι σπανίζουν, ἐνῶ αἱ ὀριζόντιοι μοναὶ εἶναι ἐπιμελῶς τοποθετημέναι εἰς τὴν βορείαν πλευράν.

Πλίνθοι σχηματίζουν εἰς τοὺς κατακορύφους ἀρμούς τῆς μέσης ἀψίδος δύο φοράς τὸ γράμμα πεῖ, ἀλλαχού δὲ ἴσως ἐκ τύχης τρεῖς τὸ γράμμα ταῦ. Ἐξ ἄλλου εἰς ἐκάτερον ἄκρον τοῦ αὐτώματος τῆς βορείας κεραίας ἔχουν τοποθετηθῇ ἀνὰ ὁκτὼ κατακόρυφοι πλίνθοι κλιμακωτοῦ ὕψους.

Ὅδοντωτὸν γεῖσον ἀπαντᾷ εἰς τὴν πρόσοψιν, τὴν ἀνατολικὴν πλευράν, τὴν μέσην ἀψίδα καὶ εἰς τὰς κεραίας τοῦ σταυροῦ, ἐνῶ ὀδοντωτὴ ὀριζόντιος ταινία κοσμεῖ τὰς τρεῖς ἀψίδας εἰς διάφορον ὕψος.

Τόξον ἐκ πλίνθων φαίνεται ὅτι περιέβαλλε τὰ δίλοβα παράθυρα τῶν κεραίων, ἀλλ' ἔλειπεν ἀπὸ τὸ παράθυρον τῆς ἀψίδος. Τὸ σωζόμενον βόρειον μονόλοβον παράθυρον τοῦ νάρθηκος ἔχει τόξον ἐκ πλίνθων.

Τὰ παράθυρα τοῦ ναοῦ φράσσουν μαρμάριναι ἀνάγλυπτοι πλάκες μετὰ ἢ ἄνευ ὀπῆς (πίν. 91α). Ὁ τροῦλλος εἶναι ὀκταγωνικὸς μὲ κιονίσκους εἰς τὰς γωνίας μόλις προέχοντας ἐπὶ τῶν κιονίσκων λεοντόμορφοι ὕδρορροαί. Ἐκαστὴ πλευρὰ τοῦ τροῦλλου ἀπολήγει ἄνω εἰς λίθινον τοξωτὸν γεῖσον.

3. Ἀ γ ί α Β α ρ β ά ρ α Ἑ ρ ή μ ο υ (πίν. 91β), «The most perfect church in Mani»². Ἡ πλινθοπερίκλειστος τοιχοδομία εἶναι ἐπιμελής. Χαμηλὰ μακροὶ μαρμαρόλιθοι καὶ παρὰ τὸ ἔδαφος εἰς τὰς γωνίας ὑψηλοί, κατακόρυφοι. Ἡ βορεία πλευρὰ παρουσιάζει πολὺ αὐστηράν, ἀκόσμητον ὄψιν. Τὸ κάτω τμήμα τῆς εἰς ὕψος περίπου 1.50 μ. συνίσταται ἐκ λίθων μαρμάρου. Μεταξὺ των ἔχουν ἀτάκτως τοποθετηθῇ πλίνθοι ἢ τεμάχια πλίνθων. Ὑπὲρ τοὺς λίθους ὀριζόντιος, συνεχῆς σειρὰ ἀπλῶν πλίνθων, πάχους 0.04 μ., σημειώνει

1. Βλ. κατωτέρω.

2. H. MEGAW, ἑ.ἀ. σ. 145. Βλ. καὶ πίν. 92β.

τὴν ἀρχὴν τῆς πλινθοπερικλείστου τοιχοδομίας. Ἐνίοτε μεταξὺ τῶν παρολίθων εἰς τοὺς κατακορύφους ἀρμούς τοποθετεῖται πηλός, ἔχων πλάτος ἴσον πρὸς τὸ πλάτος τῶν πλίνθων καὶ μάλιστα, ὡς καὶ εἰς Ἅγιον Νικόλαον Ὁχιᾶς, μὴ ἐξικνούμενος μέχρι τοῦ κατακορύφου ἐπιπέδου τῆς ἐπιφανείας τῶν δόμων, ὥστε νὰ διαμορφώνεται αὐλαξ. Εἰς τὰς ἄλλας πλευρὰς τοῦ οἰκοδομήματος ἡ πλινθοπερίκλειστος τοιχοδομία εἶναι περισσότερον κανονικὴ. Ἐνθεν καθεῖθεν τοῦ τόξου τῆς δυτικῆς θύρας πλίνθοι σχηματίζουν ἀπλᾶς ἢ διπλᾶς ἐναλλήλους γωνίας, προφανῶς διὰ νὰ πληρώσουν διαμορφούμενα κενά. Αἱ εἰς τοὺς κατακορύφους ἀρμούς πλίνθοι εἶναι μοναὶ καὶ σπανίως διπλαῖ, ἅπαξ δὲ ἐπὶ τοῦ νοτίου τοίχου χαμηλά, παρὰ τὸν ἀνατολικόν, πλίνθοι σχηματίζουν τὸ γράμμα ζῆτα¹. Εἰς τὴν πρόσοψιν, ἑκατέρωθεν τῆς θύρας, οἱ μαρμαρόλιθοι σχηματίζουν ἀνὰ ἓν ταῦ².

Τὰ ἀνακουφιστικὰ τόξα τῶν θυρῶν περιβάλλουν ὀδοντωταὶ ταινίαι — οἱ ὀδόντες των δὲν ἐξέχουν τῆς ἐπιφανείας τοῦ τοίχου —, αἱ ὁποῖαι ὀριζοντιούμεναι ἑκατέρωθεν τῆς γενέσεως τῶν τόξων περιθέουν τὴν δυτικὴν, νοτίαν καὶ ἀνατολικὴν πλευρὰν τῆς ἐκκλησίας. Ὑπὲρ τὴν ζωφόρον τῆς νοτίας πλευρᾶς, τὴν συνισταμένην ἐκ ρομβοειδῶν πλακιδίων, καὶ ὑπὲρ τὸν μαίανδρον τῆς μέσης ἀψίδος, πάλιν ταινία ὀδοντωτή, καθὼς ἐπίσης καὶ ὑπὲρ τὰ τεταρτοκύκλια τοῦ παραθύρου τῆς νοτίας κεραίας.

Ὑπὸ τὰς στέγας ὀδοντωτὸν γεῖσον. Τὰ μονόλοβα παράθυρα τοῦ τρούλλου, τὰ ἐναλλασσόμενα μὲ ψευδοπαράθυρα, τὰ μονόλοβα τῶν παραβημάτων, τὸ δίλοβον τῆς μέσης ἀψίδος καὶ τὸ τοῦ τυμπάνου τῆς βορείας κεραίας ἔχουν μόνον τὰ τόξα καὶ τοὺς λοβούς ἐκ πλίνθων. Τὰ δίλοβα περιβάλλονται ὑπὸ πλινθίνου τόξου ἀρχομένου ἀπὸ τῆς γενέσεως τῶν λοβῶν. Πλουσιωτέρα εἶναι ἡ διαμόρφωσις τοῦ διλόβου τῆς νοτίας κεραίας. Ὀλόκληροι αἱ παραστάδες τοῦ παραθύρου συνίστανται ἐκ πλίνθων καὶ τὸ περιβάλλον αὐτὸ πλινθινὸν βαθμιδωτὸν τόξον κατέρχεται ὡσαύτως μέχρι τῆς ποδιᾶς, παρὰ τὴν ὁποίαν διαμορφοῦται ἑκατέρωθεν ἀνὰ ἓν τεταρτοκύκλιον ἐκ πλίνθων, ὅπως εἰς τὰ παράθυρα τοῦ ἐξωνάρθηκος τῆς Καπνικαρέας Ἀθηνῶν. Τὸ ὑπὲρ τὴν πρόσοψιν τοῦ ναοῦ μεταγενέστερον κωδωνοστάσιον φέρει ἐντειχισμένα τεμάχια μαρμαρίνου ἀναγλύπτου τέμπλου.

1. Ζῆτα διαγράφουν αἱ πλίνθοι τρεῖς φορές εἰς Ἀγ-Στράτηγον Μπουλαριῶν, εἰς Ἅγιον Πέτρον Καστανέας κ.ά.

2. Εἰς τὴν βορείαν πλευρὰν τοῦ Σωτήρος τῆς Γαρδενίτσας μαρμαρόλιθοι σχηματίζουν χαμηλὰ τρία ταῦ, τῶν ὁποίων τὰ ἀπ' Ἀνατολῶν δύο πρῶτα εἶναι ἰσοῦψῃ, χαμηλότερα τοῦ τρίτου. Εἰς τὴν νοτίαν πλευρὰν τοῦ Ἀγίου Σεργίου καὶ Βάχχου Κίττας τρεῖς σταυροὶ ἐναλλάσσονται μὲ δύο ταῦ. Ταῦ διαμορφοῦται καὶ εἰς τὴν πρόσοψιν τοῦ αὐτοῦ ναοῦ ἀριστερὰ τῆς θύρας. Καὶ εἰς τὸν Ἅγιον Πέτρον Καστανέας διαγράφονται δύο ταῦ εἰς τὸν βόρειον τοῖχον.

4. Ἀγίος Δημήτριος Πλάτσης¹ παρὰ τὰ Δυὸ Πηγὰδια. Ἐκ τῆς ἀρχικῆς πλινθοπερικλείστου τοιχοδομίας τοῦ ναοῦ σφίζονται:

α) Τὸ πρὸς Ἀνατολὰς ἄκρον τῆς νοτίας πλευρᾶς κατὰ τὸ κάτω ἡμισυ ἐκ μεγάλων ἐν πολλοῖς παρόλιθων· ὁ παρὰ τὴν ἀνατ. γωνίαν ἔχει μῆκος 1.22 μ.

β) Ἡ μεσαία ἀψὶς καὶ ἡ ἀψὶς τῆς προθέσεως (πίν. 92α).

γ) Τὸ κάτω ἀνατολικὸν ἡμισυ τοῦ βορείου τοίχου ὑπὸ τὴν ὀδοντωτὴν ταινίαν². Εἰς τὸ σφζόμενον τμήμα τοῦ βορείου τοίχου ἔχουν χρησιμοποιηθῇ ὀρθιοὶ παρόλιθοι. Ὅπου τίθενται πλίνθοι εἶναι μοναί. Αἱ διπλαῖ κατακόρυφοι σπανίζουσιν. Ὑπὸ τὴν στέγην τῆς μέσης ἀψίδος, ὀδοντωτὸν γείσον. Ὀδοντωτὴ ταινία διαθέει τὰς πλαγίας πλευρὰς τῆς μέσης ἀψίδος, χαμηλότερον τὰς ἀντιστοίχους πλευρὰς τῆς ἀψίδος τῆς προθέσεως καὶ ἀκόμη χαμηλότερον τὸ σφζόμενον ἀρχικὸν τμήμα τοῦ βορείου τοίχου. Ὑπὲρ τὸ παράθυρον τῆς μέσης τριπλεύρου ἀψίδος, ἡ ὁποία ἐξέχει τῶν παραβημάτων πολὺ — ὅπως ἤδη ἐτόνισεν ὁ Megaw³ — βραχεῖα ὀδοντωτὴ ταινία, ὡς εἰς Ταξιάρχην Χαροῦδας⁴ καὶ εἰς Καισαριανήν. Οἱ λοβοὶ καὶ τὰ τόξα τῶν παραθύρων ἐκ πλίνθων. Τὸ δίλοβον τῆς μέσης ἀψίδος περιβάλλει βαθμιδωτὸν τόξον, τοῦ ὁποῦ αἱ πλίνθοι κατέρχονται ὑπὸ τὸ μέσον τῶν παραστάδων, ὡς συμβαίνει εἰς τὸ νότιον παράθυρον τοῦ Ἀγίου Θεοδώρου τῆς Μπάμπικας, ἔνθα φθάνουν μικρὸν ὑπὸ τὴν γένεσιν τοῦ τόξου καὶ εἰς τὸ νότιον παράθυρον τοῦ νάρθηκος τοῦ Ταξιάρχου τῆς Χαροῦδας. Τὸ ἀνάγλυπτον περίθυρον τῆς ὀρθογωνίου θύρας (πίν. 93α) κοσμεῖται μὲ ἀνθέμια, ἐναλλάξ ὀρθια καὶ ἀνεστραμμένα, ὑπενθυμίζοντα γλυπτὰ πιθανῶς ἀναγόμενα εἰς τὴν ἐποχὴν τοῦ Νικητά⁵ (1075). Τὸ αὐτὸ θέμα ἀπαντᾷ καὶ εἰς τμήμα κοσμητοῦ τοῦ πιθανῶς ἀρχικοῦ τέμπλου τοῦ Ἀγίου Δημητρίου. Τὸ τεμάχιον ἀπόκειται ἐντὸς τοῦ ναοῦ. Ἐὰν λοιπὸν τὸ περίθυρον προέρχεται ἐκ τῆς ἀρχικῆς θύρας, πρέπει εἰς τὴν ἐποχὴν αὐτὴν νὰ θεωρήσωμεν οἰκοδομηθὲν τὸ μνημεῖον, συμφωνοῦντες μὲ τὸν Traquair, ἀνάγοντα τὸν ναὸν εἰς τὸν ΙΑ' αἰῶνα, καὶ οὐχὶ πρὸς τὸν Megaw, ὁ ὁποῖος τὸν χρονολογεῖ πρὸς τὸ τέλος τοῦ ΙΒ' αἰῶνος⁶. Ἐπὶ τῇ εὐκαιρίᾳ σημειωτέον ὅτι, ἐκτὸς ἄλλων λειψάνων τῶν βυζαντινῶν χρόνων γραπτοῦ διακόσμου τοῦ ἱεροῦ, εἰς τὴν Πρόθεσιν διασφίζεται

1. Βλ. R. TRAQUAIR, ἑ.ἀ. σ. 204, σχέδ. πίν. XV, καὶ H. MEGAW, ἑ.ἀ. σ. 159.

2. R. TRAQUAIR, ἑ.ἀ.

3. H. MEGAW, ἑ.ἀ. Αὐτόθι ἐξαίρεται ἡ κατὰ τοῦτο ὁμοιότης πρὸς τὰς ἀψίδας τῶν Ἀγίων Σεργίου καὶ Βάκχου. Μήπως ὅμως δὲν ὁμοιάζουν καὶ αἱ ἀψίδες τοῦ Σωτήρος Γαρδενίτσας; (R. TRAQUAIR, ἑ.ἀ. πίν. XI).

4. Ν. Β. ΔΡΑΝΔΑΚΗΣ, Ὁ Ταξιάρχης τῆς Χαροῦδας καὶ ἡ κτητορικὴ ἐπιγραφή του, Λακωνικαὶ Σπουδαὶ Α', 1972, σ. 286.

5. Ν. Β. ΔΡΑΝΔΑΚΗΣ, Νικητὰς Μαρμαρᾶς, Δωδώνη Α', 1972, σ. 29, πίν. VIIα, XVIα.

6. Ν. Β. ΔΡΑΝΔΑΚΗΣ, ἑ.ἀ. Ὁ ἴδιος (αὐτόθι σημ. 3) εὕρισκε ἀναλογίαν τῶν εἰς τὸ δάπεδον τοῦ ναοῦ σφζομένων λειψάνων μαρμαροθετήματος πρὸς τὰ τῆς Σαμαρίνας καὶ Ἀγίας Μονεμβασίας.

ἡ τοιχογραφία τῆς Ἀκρας Ταπεινώσεως¹ (πίν. 94α), ἀνήκουσα εἰς νεώτερον στρώμα. Ὑπερθεν αὐτῆς, δεξιὰ διακρίνεται ἡ παράστασις Ἱεράρχου² προερχομένη ἐκ παλαιότερου στρώματος.

Ἐκ τῶν παρατηρήσεων τῆς τοιχοδομίας τῶν ἀνωτέρω ναῶν συνάγεται ὅτι, ἂν καὶ γενικῶς παρουσιάζουν πλινθοπερίκλειστον σύστημα δομῆς, ὅμως συχνὰ εἰς ὕψος ἀπὸ τοῦ ἐδάφους 1.50 - 1.70 μ. οἱ τοῖχοι των ἔχουν κτισθῇ ἀμελῶς μὲ λίθους, ἄλλοτε πωρίνους καὶ ἄλλοτε ἐκ μαρμάρου. Σύνηθες φαινόμενον οἱ κατακόρυφοι ὑψηλοὶ λίθοι εἰς τὰς γωνίας καὶ ἐνδιαμέσως εἰς τοὺς τοίχους παρὰ τὸ ἔδαφος. Πλίνθων γίνεται μεγαλυτέρα χρῆσις εἰς Ἀγιον Δημήτριον τοῦ Λίμπερδου· ἐπανειλημμένως ἀπαντοῦν διπλαῖ κατακόρυφοι πλίνθοι καὶ τεμάχια ὀριζόντια πλίνθων ἀντὶ πωρολίθων. Δὲν ἐλλείπουν ἐξ αὐτοῦ καὶ αἱ διπλαῖ πλίνθιναι ἢ πολλαπλαῖ ὀριζόντιοι σειραί. Εἰς τοὺς ἄλλους ναοὺς ἐπανειλημμένως παραλείπονται αἱ κατακόρυφοι πλίνθοι. Καὶ τὰ πλίνθινα γράμματα καθόλου σπανίζουν. Ἐπαλλήλων ὀδοντωτῶν ταινιῶν γίνεται χρῆσις εἰς τὴν πρόσοψιν τοῦ Λίμπερδου, ἀπὸ τοῦ ὁποῦ ὅμως ἐλλείπει τὸ ὀδοντωτὸν γεῦσον. Ἐκ τῶν ἄλλων ναῶν μεγαλυτέρα χρῆσις ὀδοντωτῆς ταινίας γίνεται εἰς Ἀγίαν Βαρβάραν Ἐρήμου. Ὡς ἐλέχθη τὸ τόξον τῆς θύρας τοῦ Λίμπερδου συνίσταται μόνον ἐκ πλίνθων³ (πίν. 90α). Εἰς τοὺς ἄλλους ναοὺς αἱ θύραι ἔχουν ἀνώφλιον, καὶ ὑπὲρ αὐτὸ ἀνακουφιστικὸν τόξον, τυφλὸν παρὰ τῇ Ἀγίᾳ Βαρβάρᾳ καὶ

1. Ὁ Χριστὸς εἰκονίζεται πρὸ τῶν κεραίων τοῦ σταυροῦ μεταξὺ τῆς λόγχης καὶ τοῦ σπόγγου, προβάλλων ἐκ σαρκοφάγου, μὲ κλειστοὺς τοὺς ὀφθαλμούς, μὲ τὰς χεῖρας ἐσταυρωμένας πρὸ τῆς κοιλίας καὶ φέρων ἀκάνθινον στέφανον. Ἀριστερὰ ὑπάρχουν χαράγματα.

Ἄν λάβῃ τις πρὸ ὀφθαλμῶν καὶ ὅσα γράφει ὁ G. MILLET, Recherches sur l'Iconographie de l'Evangile, 1960, σ. 484 - 485, διὰ τὸ θέμα τῆς Ἀκρας Ταπεινώσεως, θὰ ἐχρονολόγῃ τὴν τοιχογραφίαν μᾶλλον ἀπὸ τῶν ἀρχῶν τοῦ ΙΕ' αἰ. Ὡς παρατηρεῖ ὁ Α. ΞΥΓΓΟΠΟΥΛΟΣ (Αἱ τοιχογραφίαι τοῦ Καθολικοῦ τῆς Μονῆς Προδρόμου παρὰ τὰς Σέρρας, 1973, σ. 69), ὁ Χριστὸς παρίσταται μὲ τὰς χεῖρας ἐσταυρωμένας ἴσως ἀπὸ δυτικὴν ἐπίδρασιν περὶ τὰς τελευταίας περίπου δεκαετίας τοῦ ΙΔ' αἰῶνος. Τὴν λεπτομέρειαν τῆς σαρκοφάγου ὁ αὐτός (αὐτόθι) χαρακτηρίζει ὡς ἀρκετὰ σπανίαν, θεωρῶν πολὺ πιθανὴν τὴν προέλευσίν της ἐκ τῆς Δύσεως.

2. Ὁ ἅγιος φορεῖ κιτρινόλευκον, πολυσταύριον φαιλόνιον μὲ καστανούς σταυρούς. Τὸ μακρὸν τεφρόν, μονοκόρυφον γένειον ἔχει καστανερύθρους σκιάς, καὶ ὀλίγα λευκά, γραμμικὰ φῶτα. Ἡ κόμη τοῦ ἐπισκόπου εἶναι βραχεῖα. Τὸ πλάσιμον τῆς ἐπιδερμίδος διακρίνεται εἰς τὴν ἀριστερὰν χεῖρα. Ἐπὶ τῆς ὠχρεῆς ράχεως φῶς ἡμικυκλικόν, ὠχροσιτόχρουν, ὑπόλευκον καὶ εἰς τὰς ἀρθρώσεις ὁμοιόχρωμον δρεπανόσχημον. Τὸ περίγραμμα πλατὺ, βυσσινόχρουν, ἐντὸς τοῦ ὁποῦ πρασινωπὴ σκιά. Ὁ ἱεράρχης ζωγραφούμενος εἰς στάσιν 3/4 πρὸς τὰ δεξιὰ προσκλίνει ἀνοίγων διὰ τῶν χειρῶν εἰλητόν, ἐπὶ τοῦ ὁποῦ ἀναγινώσκεται: Ὁ Θ(Ε)Ο(Σ) Ο ἉΓΙΟΣ Ὁ ἘΝ ΑΓΙΟΙΣ ἈΝΑΠΑΥΣΙΜΕΝΟΣ Ὁ Τ.

3. Τοξωτῇ, δηλαδὴ ἄνευ εὐθυγράμμου ἀνωφλίου, ἥτοι φαίνεται ἡ τειχισθεῖσα νοτία θύρα καὶ τοῦ Ταξιάρχου (β' ἡμισυ τοῦ ΙΑ' αἰ.) παρὰ τὸν Πύργον Διουρὸς εἰς Γλέζου τῆς Μάνης (Ν. Β. ΔΡΑΝΔΑΚΗΣ, Ὁ ναὸς τοῦ Ἀν-Λέου εἰς τὸ Μπρίκι τῆς Μάνης, ΔΧΑΕ Σ', 1972, πίν. 45β).

ἐλεύθερον παρὰ τῷ Ἀγίῳ Νικολάῳ. Εἰς τὴν Ἀγίαν Βαρβάραν ἐκ τῶν δύο τόξων τὸ ἐν ἐκ λίθου καὶ πλίνθων (πίν. 93β) καὶ τὸ ἄλλο ἐκ βαθμιδωτοῦ λίθου (πίν. 91β). Πλαισιοῦνται ὁμῶς ἀμφοτέρω ὑπὸ ὀδοντωτῆς ταινίας, ἐνῶ αὕτη ἐλλείπει εἰς Ὀχιὰν ἀπὸ τοῦ βαθμιδωτοῦ λιθίνου ἀνακουφιστικοῦ τόξου (πίν. 93δ). Ἐπὶ τῇ εὐκαιρίᾳ ἃς ὑπομνησθῇ ὅτι εἰς Ἅγιον Θεόδωρον τῆς Μπάμπακα (1075) τὸ τόξον εἶναι πλίνθινον εἰς δύο βαθμίδας καὶ εἰς τὸν Ταξιάρχην τοῦ Γλέζου τοῦτο συνίσταται ἐκ πλίνθων καὶ ὀδοντωτῆς. Ἡ δυτικὴ κεραία τοῦ Λίμπερδου, ὅπως καὶ τῆς Ἀγίας Βαρβάρας, στερεῖται παραθύρου. Σταθερὰν ὁμοιομορφίαν παρουσιάζουν τὰ παράθυρα τοῦ πρώτου ναοῦ. Μόνον τὰ τόξα των συνίστανται ἐκ πλίνθων. Ἀρχαϊκώτερον εἶναι τὸ παράθυρον τῆς μέσης ἀψίδος (εἰς τύπον τοξοστοιχίας) τοῦ Ἀγίου Νικολάου τῆς Ὀχιᾶς. Μεγαλυτέραν ἐξέλιξιν παρουσιάζουν τὰ παράθυρα τῆς Ἀγίας Βαρβάρας. Σημειωτέον τέλος ὅτι ὁ ναὸς τοῦ Λίμπερδου κατὰ τὴν γενικὴν ἐντύπωσιν τῆς τοιχοδομίας ὑπενθυμίζει τὴν ἀνατολικὴν πλευρὰν τοῦ Ἀϊ-Στράτηγου Μπουλαριῶν καὶ τὴν Μεταμόρφωσιν τῆς Νομιτζῆ. Δύναται λοιπὸν νὰ θεωρηθῇ ὡς προγενέστερος τῶν ἄλλων, τῶν ὁποίων ἐμελετήθη ἐδῶ ἡ τοιχοδομία.

Β' ΕΠΙΣΗΜΑΝΣΙΣ ΜΝΗΜΕΙΩΝ

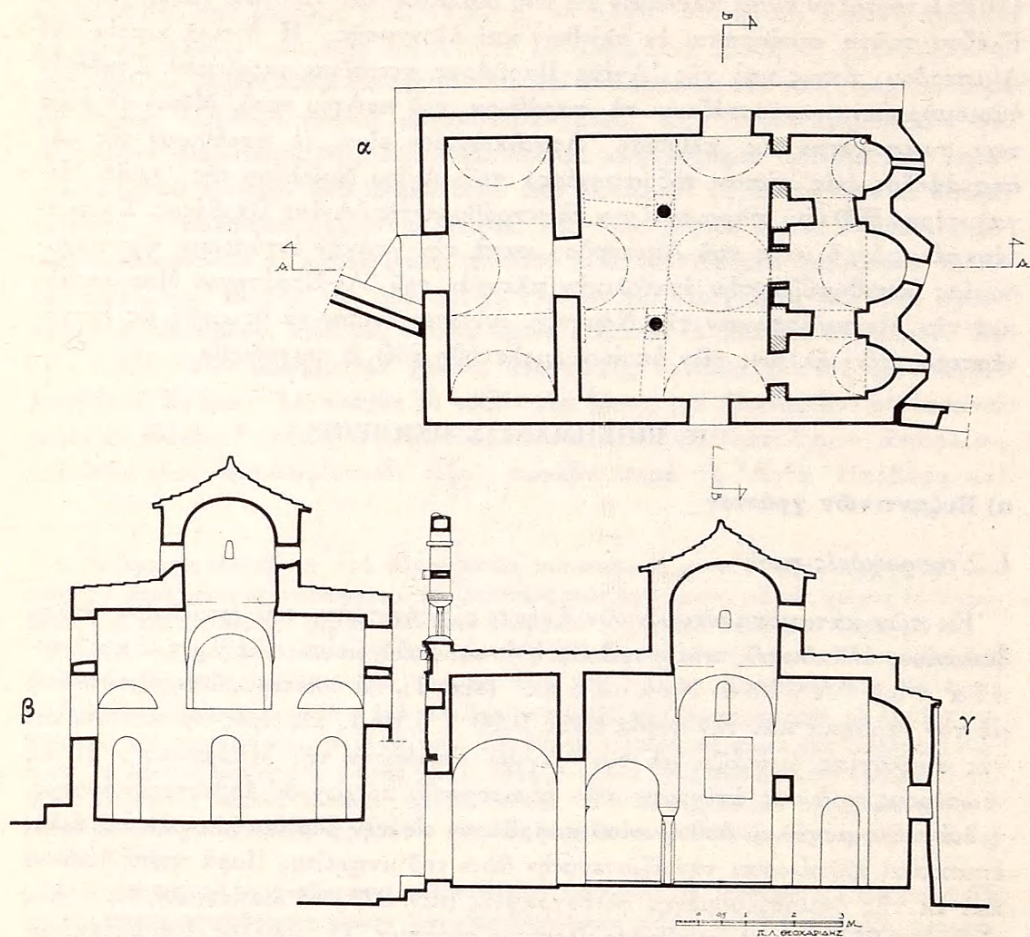
α) Βυζαντινῶν χρόνων

Ι. Σταυροειδεῖς ναοὶ

Ἐκ τῶν καταγραφέντων ναῶν ἀνήκει εἰς τὸν τύπον τοῦ τρουλλαίου, ἀπλοῦ δικιονίου, ἐλλαδικοῦ, σταυροειδοῦς ἢ ἐντὸς τοῦ χωρίου Γέρμα ἐκκλησία τοῦ Ἀγίου Νικολάου (εἰκ. 2). Αἱ ἐσωτερικαὶ τῆς διαστάσεις μετὸν νάρθηκα καὶ τὴν ἀψίδα εἶναι 9.90×6.10 μ. Ὡς πρὸς τὴν κάτοψιν καὶ τὰς ἀναλογίας ὁμοιάζει μετὸν Ἅγιον Θεόδωρον τῆς Μπάμπακα¹. Ἡ εἰς νεωτέρους χρόνους ἐπίχρισις τῶν ἐξωτερικῶν τοίχων δι' ἀσβεστοκονιάματος, ἡ διάνοιξις μεγάλου ὀρθογωνίου παραθύρου εἰς τὴν βορείαν πλευρὰν καὶ ἄλλαι ἐπισκευαὶ ἠλλοίωσαν τὴν ἐξωτερικὴν ὄψιν τοῦ μνημείου. Παρὰ ταῦτα δύναται καὶ ἐκ τῆς δημοσιευομένης φωτογραφίας (πίν. 92β) νὰ διαπιστωθῇ ὅτι ὁ ναὸς εἶχε κτισθῇ κατὰ τὸ πλινθοπερίκλειστον σύστημα. Ὁ τροῦλλος εἶναι ὀκτάπλευρος μετ' ἡμβλυμένας τώρα ἐκ τῶν ἐπιχρισμάτων τὰς ἀκμὰς τῶν πλευρῶν του. Εἰς τὰς πλευράς, τὰς ἐστραμμένας πρὸς τὰ κύρια σημεῖα τοῦ ὀρίζοντος, πλὴν τῆς δυτικῆς ἔχει σήμερον ἀντὶ παραθύρων φωτιστικὰς σχισμὰς καὶ εἰς τὰς πλαγίας πλευράς κόγχας. Ἐπὶ τοῦ βορείου τοίχου τοῦ νάρθηκος διαγράφεται τόξον ἐκ πλίνθων. Ὀδοντωτὴ ταινία διαθέει μέγα μέρος τοῦ τοίχου κατὰ τὸ

1. Βλ. κάτοψιν παρὰ Η. MEGAW, ἔ.ἀ. σ. 140, εἰκ. 1.

ὕψος τῆς ποδιᾶς τοῦ ὀρθογωνίου, μεταγενεστέρου παραθύρου. Ὅμοια ταινία, ἂν ἡ μνήμη δὲν μὲ ἀπατᾷ, ὑπάρχει καὶ εἰς τὸν νότιον τοῖχον. Ἐπὶ τῆς προσόψεως τοῦ ναοῦ ὑψώθη εἰς μεταγενεστέρους χρόνους κωδωνοστάσιον, δίλοβον κάτω, ἀπολῆγον ἄνω εἰς μονόλοβον. Τὰ ἀνατολικά γωνιαῖα διαμερίσματα τοῦ ναοῦ εἶναι καμαροσκεπῆ, ἐνῶ τὰ δυτικά καλύπτονται ἀπὸ φουρνικά. Ἡ με-



Εἰκ. 2. Γέρα, Ἀγ. Νικόλαος. α. Κάτοψις δεικνύουσα τὴν σημερινὴν κατάστασιν τοῦ μνημείου. β. Τομὴ κατὰ πλάτος. γ. Τομὴ κατὰ μῆκος.

σαία καμάρα τοῦ νάρθηκος ἔχει τὸ αὐτὸ ὕψος μὲ τὸν ἡμικυλινδρικὸν θόλον τῆς δυτικῆς κεραίας. Ἐκ τῶν κιόνων τοῦ ναοῦ ὁ βόρειος εἶναι ὀκτάπλευρος καὶ ὁ νότιος ἀρράβδωτος, τομῆς κυκλικῆς, φέρων ὡς κιονόκρανον παλαιοχριστιανικὸν ἐπίθημα. Ἐπὶ τῆς μιᾶς λοξοτμήτου πλευρᾶς του ἄτεχνα λογχοειδῆ καὶ ἐπὶ τῆς ἄλλης σταυρὸς ἐντὸς κύκλου. Ἡ ἄνω κεραία ἔχει συνημμένον τὸ γράμμα

ρῶ καὶ ὑπὸ τὰς ὀριζοντίας εἶναι χαραγμένα τὰ ἀποκαλυπτικά Α καὶ Ω. Τὸ τέμπλον εἶναι κτιστόν, φέρον γραπτὴν ἐπιγραφὴν μνημονεύουσαν ἐν τέλει ὅτι *H ANAKENHΣIN ΠΑΡ ΗΜΩΝ ΤΟ ΤΑΠΙΝΟΝ ΓΕΡΑΣΙΜΟΝ ΥΕΡΟΜΟΝΑΧΟΝ ΓΙΑΝΟΥΚΑΚΥ. ΧΙΡ ΜΗΧΑΙΛ (L) ΚΛΙΡΟΔΕΤ(Η)*¹ Ι.7.Ν.Β. κλπ.

Ὁ ναὸς εἶναι κατάγραφος. Πλὴν ὅμως τῶν νεωτέρων τοιχογραφιῶν τοῦ Κληροδέτη φαίνεται (ἐπὶ τοῦ βορείου τοίχου ὑπὸ τὴν τοιχογραφίαν τῶν Ἀγίων Κωνσταντίνου καὶ Ἑλένης ὡς καὶ εἰς τὸν νότιον τοῖχον ὑπὸ τὸ μεταγενέστερον ὀρθογώνιον παράθυρον) ὅτι ὑπῆρχον καὶ δύο ἀκόμη προγενέστερα στρώματα γραπτῶν διακόσμου. Ἡ Ἀποκαθήλωσις εἰς τὴν Πρόθεσιν καὶ ἅγιος ἐπὶ τῆς ἀνατολικῆς πλευρᾶς τοῦ κτιστοῦ τέμπλου, βορείως τῆς Ὁραίας Πύλης, φαίνονται ἀνήκοντες εἰς τὸ βυζαντινὸν στρώμα τὸ ἀμέσως προηγούμενον τοῦ στρώματος τοῦ 1752. Ἐκ τῶν τοιχογραφιῶν τοῦ Κληροδέτη ἐνδιαφέρουσα εἶναι ἡ ἐπὶ τοῦ βορείου τμήματος τοῦ νάρθηκος παράστασις τοῦ Παναγίου καὶ Ζωοδόχου Τάφου (πίν. 94β). Εἰς τὸ τέμπλον ὑπὲρ τὴν Ὁραίαν Πύλην ξυλόγλυπτα λυπηρὰ καλῆς τέχνης. Μικρὰ εἰκονίδια πλαισιοῦν τὸν μέγαν Σταυρόν. Ἐπὶ τοῦ μεταγενεστεροῦ κωδωνοστασίου ἔχουν ἐντειχισθῇ τεμάχια μαρμαρίνου γλυπτοῦ τέμπλου (πίν. 93γ). Τὰ κοσμοῦντα τὸ γεῖσον ἀποτετριμμένα ζῶα ὡς πρὸς τὸ ἔκτυπον αὐτῶν ὑπενθυμίζουν τὰ παγώνια τοῦ ἀνωφλίου τῆς θύρας τοῦ Ἀγίου Θεοδώρου τῆς Μπάμπανα². Καὶ τὰ ἄλλα θέματα τοῦ γλυπτοῦ: ἀνεστραμμένα ἀκανθόμορφα ἀνθέμια, ἀνθέμια ὀρθία ἐντὸς σφηρικῶν τροχῶν κλπ. ὁμοιάζουν καὶ κατὰ τὴν ἐκτέλεσιν πρὸς ἀντίστοιχα θέματα τοῦ γλυπτοῦ διακόσμου τοῦ αὐτοῦ ναοῦ καὶ τοῦ Ταξιάρχου τοῦ Γλέζου³. Σημειωτέον ὡσαύτως ὅτι τὸ διάτρητον κομβίον τοῦ γεῖσου, μὲ τὸν σταυρόσχημον ρόδακα εἶναι βαθέως ἐσκαμμένον. Ἄν λοιπὸν τὸ γεῖσον προέρχεται ἐκ τοῦ ἀρχικοῦ τέμπλου τοῦ ναοῦ τὸ μνημεῖον πρέπει νὰ ἀνάγεται εἰς τὸν ΙΑ' αἰῶνα.

II. Μονόχωροι καμαροσκεπεῖς

Οἱ καταγραφέντες ναοὶ εἶναι ἀρκετοὶ εἰς ἀριθμὸν καὶ διασφύζουν ἱκανὰς τοιχογραφίας, τῶν ὁποίων αἱ πλεῖσται ἔχουν ἀνάγκην καθαρισμοῦ, διὰ νὰ καταστῇ εὐχερὴς ἡ ἐκτίμησις καὶ χρονολόγησις των. Οὕτε εἶναι εὐκόλος ὑπὸ τὴν παροῦσαν κατάστασιν αὐτῶν καὶ ὁ ἀκριβὴς διαχωρισμὸς τῶν στρωμάτων. Διὰ

1. Διὰ τὸν Μιχαὴλ Κληροδέτην βλ. Δ. ΒΑΓΙΑΚΑΚΟΥ, Συμβολὴ εἰς τὴν Ἐκκλησιαστικὴν Ἱστορίαν τῆς Μάνης, Θεολογία 27, 1956, σ. 24. Διὰ τὴν οἰκογένειαν Κληροδέτη βλ. τοῦ ἰδίου, Μανιάτικα Α', Ὁ Ἰμβραῆμ ἐναντίον τῆς Μάνης, 1961, σ. 80.

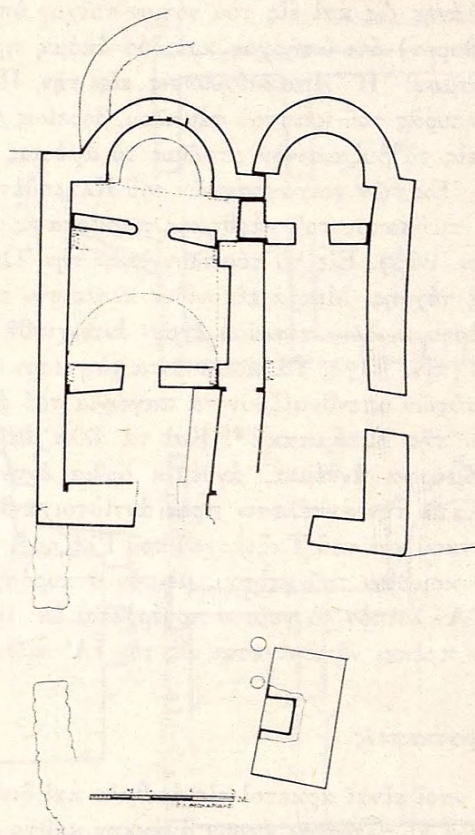
2. Ν. Β. ΔΡΑΝΔΑΚΗΣ, Νικήτας Μαρμαρᾶς, ἔ.δ. πίν. VIIIα.

3. Αὐτόθι πίν. Ιβ.

τοῦτο καὶ ἐλάχιστα ἐπὶ τοῦ παρόντος θὰ γραφοῦν ἐν συνεχείᾳ διὰ τὰς πλείστας ἐξ αὐτῶν καὶ μὲ κάθε ἐπιφύλαξιν.

1. Ἅγιος Πέτρος Παλιόχωρας (πίν. 95α).

Εἰς τὸ νεκροταφεῖον τῆς Παλιόχωρας, μικροῦ χωρίου τῆς Λακωνικῆς Μάνης μεταξὺ Δρυάλου καὶ Μπρίκι, σφύζονται τὰ εἱρεῖπια τοῦ Ἁγίου Πέτρου



Εἰκ. 3. Παλιόχωρα, Ἅγ. Πέτρος. Κάτοψις.

(διαστάσεων 10.10×3.93 μ.) μὲ μεγάλην ἡμικυκλικὴν ἀψίδα (εἰκ. 3). Οἱ τοῖχοι τοῦ κτίσματος ἐξ ἀργῶν λίθων μετρίων διαστάσεων εἶναι ἐγχώρηγοι. Πρὸς Νότον ἔχει μεταγενεστέρως προστεθῆ στενὸν μεγαλιθικὸν παρεκκλήσιον. Τὴν στέγην τοῦ ναοῦ ὑπεβάσταζον τοῦλάχιστον δύο σφενδόνια βαίνοντα ἐπὶ κιλλιβάντων. Τὸ δεύτερον ἀπὸ Ἀνατολῶν σφενδόνιον ἔχει φραχθῆ εἰς παλαιότερους χρόνους μὲ τοῖχον, ὁ ὁποῖος περιώρισε τὴν ἐκκλησίαν εἰς τὸ ἀνατολικὸν τῆς τμῆμα, ὅταν, φαίνεται, τὸ δυτικὸν εἵχεν ἐρειπωθῇ. Ἐπὶ ἐξιτήλου τοιχο-

γραφίας τῆς πρὸς τὸν ναὸν πλευρᾶς του, βορείως τῆς θύρας εἰς ἐνθύμησιν ἀναγινώσκεται ἡ χρονολογία ζμ=1532, terminus ante quem καὶ διὰ τὴν οἰκοδομὴν τοῦ τοίχου. Νεώτερον εἶναι καὶ τὸ κτιστὸν τέμπλον. Ὡς παραστάδες τῆς πύλης του ἐχρησιμοποιήθησαν δύο ἀρράβδωτοι κίονες. Ὁ νότιος τοῖχος ἦτο διαλελυμένος εἰς τόξα, ἐκ τῶν ὁποίων τὸ ἐν, τὸ εὐρισκόμενον ἐντὸς τοῦ κυρίως ναοῦ παρὰ τὸ τέμπλον, εἶναι τυφλόν. Ὁ βόρειος τοῖχος, ὁ στερούμενος τόξων καὶ ἔχων εἰς τὴν τοιχοδομίαν του βήσσαλα δυνατὸν νὰ θεωρηθῇ ὡς οἰκοδομηθεὶς εἰς ἄλλην ἐποχὴν ἢ ὁ νότιος. Ἐξωτερικῶς μὲ τὸ βόρειον ἄκρον τῆς ἀψίδος συνέχεται ἄλλος ἡμικυκλικὸς τοῖχος μεγαλυτέρας ἀκτίνος. Προφανῶς ἀνήκει εἰς παλαιότερον κτίσμα, ἐντὸς τῶν ἐρειπίων τοῦ ὁποῦ ἀνηγέρθη ὁ Ἅγιος Πέτρος. Ἡ ἀψὶς τοῦ ναοῦ εἶχε δίλοβον παράθυρον, τὸ ὁποῖον ἐφράχθη, ὅταν διὰ δευτέραν φορὰν ἐτοιχογραφήθη ἡ ἐκκλησία. Ἐλεύθεροι ἔμειναν μόνον οἱ λοβοὶ τῶν τοξυλλίων του. Δυτικῶς τοῦ παρεκκλησίου νεώτερον μᾶλλον ὀστεοφυλάκιον, πρὸ τοῦ ὁποῦ δύο ἡμίεργοι λίθοι, ἴσως προοριζόμενοι νὰ χρησιμεύσουν ὡς σπόνδυλοι κιόνων. Δεξιὰ τοῦ παραθύρου τῆς ἀψίδος τοῦ Ἀγίου Πέτρου τὸ κονίαμα ἔχει καταπέσει καὶ σφίζονται ἐκεῖ ἀμυδρὰ ὑπολείμματα τῆς πρώτης ἀγιογραφήσεως, δύο μετωπικοὶ ἄγιοι μὲ ἐνδύματα ἀποχρώσεως καστανεύθρου. Αἱ κεφαλαὶ τῶν προβάλλονται ἐπὶ καστανοῦ βάθους καὶ τὸ στήθος τῶν ἐπὶ λευκοῦ (πίν. 97α). Ὁ εἰς τούτων εἶναι ἐπίσκοπος, ὅπως φαίνεται ἀπὸ τοὺς ἀμυδρούς σταυροὺς τοῦ ὠμοφορίου, ἐνῶ ὁ ἄλλος τοῦ ὁποῦ ἡ κόμη κατέρχεται πρὸ τοῦ στήθους ἐκατέρωθεν εἰς δύο πλοκάμους, ἴσως εἰκονίζει τὸν Προφήτην Ἡλίαν ἢ τὸν Ἅγιον Ἰωάννην τὸν Πρόδρομον, ἐὰν ἡ πλατεῖα λευκὴ ταινία, ἡ ὁποία δένεται ἀρκετὰ χαμηλὰ πρὸ τοῦ στήθους εἰς ἄμμα ἐρμηνευθῇ ὡς μηλωτή. Ἡ παρουσία τοῦ ἐνὸς ἢ τοῦ ἄλλου δὲν ξενίζει, ἐπειδὴ κατὰ τὸν ΙΑ' αἰ. δὲν ἔχει ἀκόμη ἐπικρατήσῃ ἱεράρχαι νὰ κοσμοῦν τὸ καίριον αὐτὸ τμήμα τοῦ ἱεροῦ.

Ἐπὶ τοῦ τειχισθέντος παραθύρου εἰς τὸ μέσον τῆς ἀψίδος εἰκονίσθη ὁ Ἅγιος Ἰωάννης ὁ Χρυσόστομος, βραχύσωμος ἐξ αἰτίας τῶν περιορισμένων διαστάσεων τοῦ διακοσμητέου χώρου (πίν. 97β). Ὀλίγαι ἀμελεῖς, ἀπλαῖ γραμμαὶ ἀποδίδουν τὴν μορφήν του. Τὰς ὥχρας παρειάς, μόλις ζωντανεύουν καμπυλόπλευρα τρίγωνα ἀσθενικοῦ ἐρυθροῦ χρώματος καὶ ἀραιαί, μελαναὶ γραμμαὶ διαγράφουν τὸ βραχύ, ὑποτυπῶδες γένειον. Μελανὸν χρῶμα χρησιμοποιεῖται καὶ διὰ τὸ περίγραμμα. Εἰς τὸ βόρειον ἡμισυ τῆς ἀψίδος διακρίνονται ἐξίτηλοι τέσσαρες ραδιναὶ μορφαὶ τοῦ ἰδίου μὲ τὸν Χρυσόστομον στρώματος. Ἡ πλησιέστερα πρὸς τὸν ἱεράρχην φορεῖ καστανεύθρον χιτῶνα μὲ πλατεῖαν κάτω κιτρίνην διάλιθον παρυφὴν καὶ μαנדύαν μὲ διάλιθον μαργέλλιον. Ὡστε ὁ εἰκονιζόμενος ἦτο μᾶλλον ἅγιος τῆς Παλαιᾶς Διαθήκης. Ὁ μετ' αὐτὸν πάντως ἦτο ἱεράρχης, καθὼς καὶ ὁ ἄκρος δεξιὸς ἐκ τῶν ἄλλων μορφῶν τῆς ἀψίδος. Ἀπὸ τὰ ἄλλα λείψανα τοῦ δευτέρου στρώματος καλύτερον σφίζεται εἰς τὸ ΝΔ ἄκρον τοῦ ἱεροῦ νέος ἅγιος, ἀγένειος, μετωπικός, δεόμενος καὶ κρατῶν σταυρὸν μάρτυρος (πίν. 98α).

Μακρὸν τὸ πρόσωπον καὶ ἡ ρίς, σιτόχρους ἢ ἐπιδερμὶς μὲ πλατέα λευκὰ φῶτα. Ἐπὶ τῶν παρεῖων ἑλλειπτικαὶ ἐρυθραὶ κηλίδες. Ἴσως πρόκειται, ἂν κρίνῃ κανεῖς ἐκ τῶν σφζομένων γραμμάτων, περὶ τοῦ μάρτυρος Χριστοφόρου¹.

Εἰς τὸ αὐτὸ στρῶμα ἀνήκει καὶ ὁ Προφήτης «Υλίας»² (πίν. 98β) ἐπὶ τοῦ νοτίου τοίχου τοῦ ναοῦ παρὰ τὸ τέμπλον. Κρατεῖ διὰ τῆς ἀριστερᾶς χειρὸς εἰλητόν, ἐπὶ τοῦ ὁποῖου ἀναγινώσκονται αἱ τρεῖς τελευταῖαι σειραὶ μι δοσο νετον επι τις γις, ἐμπνευσμέναι ἀπὸ τὰ χωρία τῶν Βασιλειῶν Γ, ΙΗ, 1 καὶ ΙΖ, 1.

Τὸ τύμπανον τοῦ διαμορφουμένου εἰς τὸν νότιον τοῖχον τόξου εἶχε ζωγραφηθῇ δύο φοράς. Τὸ νεώτερον στρῶμα ἔχει κατὰ τὸ πλεῖστον καταπέσει ἀφῆνον νὰ διακρίνεται τὸ παλαιότερον, τῆς αὐτῆς ἐποχῆς καὶ τέχνης μὲ τὴν τοιχογραφίαν τοῦ Χρυσοστόμου. Ἐχει ὡς θέμα τὴν Δέησιν μὲ τὸν Χριστὸν ἐν θρόνον ἐξίτηλον³. Καλύτερον σφίζεται ἀριστερὰ τὸ σιτόχρου πρόσωπον τῆς Θεοτόκου μὲ τὰς πορτοκαλόχρους κηλίδας εἰς τὰς παρεῖας. Ἰσταμένη ἐπὶ διαλίθου ὑποποδίου παρέχει τὴν ἐντύπωσιν ὅτι σταυρώνει τὰς χεῖρας ἐπὶ τοῦ στήθους⁴. Αἱ τοιχογραφίαι τοῦ δευτέρου στρώματος ὑπενθυμίζουν Καππαδοκικὰ ἔργα. Ἴσως πρέπει νὰ συνδεθοῦν μὲ τὰς τοιχογραφίας τοῦ εἰς Μάνην Ἀγίου Παντελεήμονος Μπουλαριῶν. Χωρὶς νὰ εἶναι τόσο πολὺ λαϊκὰ ὡς

1. Ὁ ἅγιος ὁμοιάζει κατὰ τὸ πρόσωπον πρὸς τὴν «Πεδήσικην» τοῦ Ἀσπασμοῦ τοῦ Balleg Kilissé τῆς Καππαδοκίας (G. DE JERPHANION, Les églises rupestres de Cappadoce, Πίνακες τ. 3, 1934, πίν. 178,3). Τὸ Balleg Kilissé ὁ JERPHANION θεωρεῖ un peu plus récent τοῦ Tavchanle Kilissé, τοῦ χρονολογουμένου ἀπὸ τῆς βασιλείας Κωνσταντίνου τοῦ Πορφυρογεννήτου probablement de 913 - 920 (G. DE JERPHANION, ἑ.ἄ. κείμενον, τ. Β', Μέρος Β', 1942, σ. 416).

2. Ἡ μορφή του παραβλητέα πρὸς τὸν Συμεὼν τῆς Ὑπαπαντῆς τοῦ Ayvali Kilissé (N. καὶ M. THIERRY, Ayvali Kilissé ou Pigeonnier de Gülli Dere, église inédite de Cappadoce, Cahiers Archéol. 15, 1965, σ. 110, εἰκ. 9. Βλ. καὶ εἰκ. 15, 16, 28. Τὸ μνημεῖον δύναται νὰ χρονολογηθῇ ἀπὸ τοῦ 913 - 920). Τυπικωτέρα, νομίζω, τῆς ἡμετέρας εἶναι παρεμφερὲς μορφή στηθαρίου τοῦ El Nazar (Göreme Chapel I τοῦ τέλους τοῦ Ι' αἰῶνος, παρὰ M. RESTLE, Byzantine Wall Painting in Asia Minor, II, ἑκδ. Aurel Bongers Recklinghausen 1967, πίν. I καὶ 15). Πρβ. ἀκόμη καὶ πρεσβύτην τοῦ πίν. 133 τοῦ εἰς Göreme παρεκκλησίου 9 τῆς Θεοτόκου παρὰ τῷ αὐτῷ, ἑ.ἄ. (τέλος Ι' αἰ.). Μεταξὺ τῶν τοιχογραφιῶν τοῦ Ayvali καὶ τῶν δύο τελευταίων ναῶν πρέπει, νομίζω, χρονικῶς νὰ τοποθετηθῇ τὸ δεύτερον στρῶμα τοῦ Ἀγίου Πέτρου.

3. Ὁ Χριστὸς ὡς πρὸς τὸ σχῆμα τοῦ προσώπου ὁμοιάζει πολὺ πρὸς τὸν Χριστὸν τῆς Ἀναλήψεως τοῦ Agac Altı Kilissé (NICOLE καὶ MICHEL THIERRY, Nouvelles églises rupestres de Cappadoce, 1963, πίν. 40β. Τὰς τοιχογραφίας ἀνάγουν dans le haut moyen age (σ. 87) καὶ κατὰ δεύτερον λόγον μὲ τὸν ἐντὸς ἐγκολπίου Χριστὸν τοῦ Direkli Kilissé (οἱ αὐτοί, ἑ.ἄ. πίν. 89α· τὸ Direkli Kilissé χρονολογοῦν ἀπὸ τοῦ 976 - 1025).

4. Ἴσως ἡ διάταξις τῶν χειρῶν προέρχεται ἐκ μεταποιήσεως χειρονομιῶν τῆς Θεοτόκου εἰς σκηνὴν Σταυρώσεως, ὡς αἴφνης ἢ τοῦ Ὁσίου Λουκᾶ Φωκίδος. Βλ. Ε. ΣΤΙΚΑ, Τὸ οἰκοδομικὸν Χρονικὸν τῆς Μονῆς Ὁσίου Λουκᾶ Φωκίδος, 1970, πίν. 13.

ἐκεῖναι, φαίνονται παλαιότεραι, ἀνήκουσαι ὁμῶς εἰς τὸν αὐτὸν αἰῶνα. Ἀρχαιότεραι καὶ καλυτέρας ποιότητος εἶναι αἱ τοῦ πρώτου στρώματος.

Τρίτης ἐποχῆς τοιχογραφίαι σφύζονται καλύτερον εἰς τὸν βόρειον τοῖχον. Ἀριστερὰ μετωπικὸς ὁλόσωμος ὁ Ἅγιος Γεώργιος καὶ δεξιὰ ἡ Σύναξις τῶν Ἀρχαγγέλων¹. Ἰδιαιτέρως τὸ πρόσωπον τοῦ ἐνὸς διακρίνεται διὰ τὴν ὠραϊότητα του. Τὰς τοιχογραφίας τοῦ τρίτου στρώματος θὰ ἀπέδιδέ τις εἰς τὸν ΙΓ' αἰῶνα.

2. Ἀ γ ι ο ς Φ ι λ ι π π ο ς (πίν. 96α).

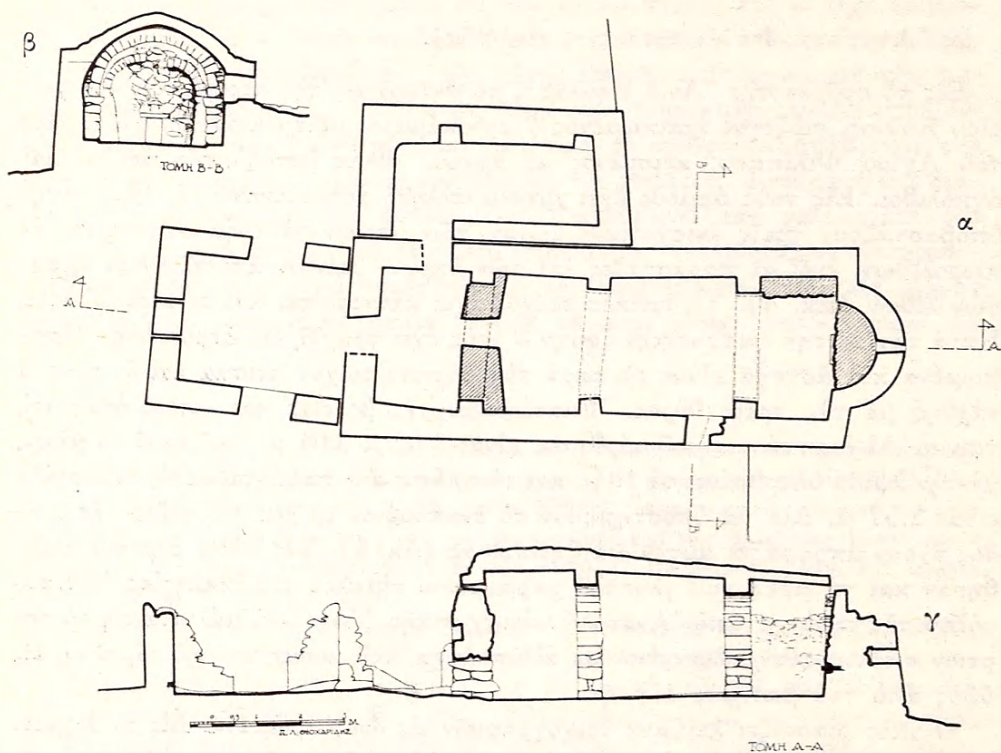
Εἰς τὸ τμήμα τῆς Ἀνω Πούλας², τὸ ἀνήκον εἰς τὴν περιφέρειαν τοῦ χωρίου Κοῦνος, σφύζεται ἡρειπωμένος ὁ μονοκάμαρος μὲ ἡμικυκλικὴν ἀψίδα ναὸς τοῦ Ἀγίου Φιλίππου, κτισμένος μὲ ἀργοὺς λίθους μεταξὺ τῶν ὁποίων καὶ ὀγκόλιθοι. Εἰς τοὺς ἀρμούς ἔχει χρησιμοποιηθῇ ἀσβεστοκονίαμα. Τὴν στέγην ὑποβασιάζουν τρεῖς ἐνισχυτικαὶ ζῶναι, τῶν ὁποίων τὰ τόξα συνίστανται ἐκ πωρολίθων, ἐνῶ αἱ παραστάδες ἐπὶ τῶν ὁποίων βαίνουν ἀποτελοῦνται ἐξ ἀργῶν λίθων (εἰκ. 4). Ὁ δυτικὸς τοῖχος ἔχει καταρρεύσει καὶ ἐν μέρει ἡ ἀψίς. Κατὰ τὴν τρίτην ἐνισχυτικὴν ζώνην ὁ ναὸς ἔχει φραχθῇ διὰ ξηρολιθιᾶς. Ἠρειπωμένα καὶ ἄστεγα εἶναι τὸ παρὰ τὸν βόρειον τοῖχον κτίσμα καὶ ὁ πρὸς Δ νάρθηξ μὲ τὰς τρεῖς θύρας. Ἐκατέρωθεν τῆς βορείας καὶ νοτίας ὀδοντωτῆ ταινία. Αἱ διαστάσεις τοῦ νάρθηκος εἶναι 3.62×3.04 μ. Τοῦ ναοῦ τὸ μῆκος μὲ τὴν ἀψίδα ὑπερβαίνει τὰ 10 μ. καὶ τὸ πλάτος ἀπὸ παραστάδος εἰς παραστάδα εἶναι 2.57 μ. Διὰ τὰ ὑποστηρίξουν τὸ ἐναπομένον τμήμα τοῦ τόξου τῆς ἀψίδος ἔχουν ἀποφράξει αὐτὴν διὰ ξηρολιθιᾶς (εἰκ. 4). Ὡς λίθοι ἐχρησιμοποιήθησαν καὶ τὰ μέλη τοῦ γλυπτοῦ μαρμαρίνου τέμπλου τῆς ἐκκλησίας. Ἐπὶ τοῦ τόξου τῆς πρώτης ἀπὸ Ἀνατολῶν ἐνισχυτικῆς ζώνης καὶ μάλιστα εἰς τὸ βόρειον σκέλος αὐτῆς διακρίνονται αἱ ὑποδοχαὶ τοῦ κοσμήτου τοῦ τέμπλου, εἰς ὕψος ἀπὸ τοῦ βατῆρος 1.70 μ.

Ὁ ναὸς διασφύζει λείψανα τοιχογραφιῶν εἰς δύο στρώματα. Εἰς τὸ ἀρχικὸν στρώμα, ἴσως χρονολογούμενον ἀπὸ τοῦ ΙΑ' αἰῶνος, ἂν ἐπιτρέπεται νὰ ριψοκινδυνεύσῃ κανεὶς ἀπὸ τῶρα χρονολόγησιν, ἀνήκουν ἐντὸς τοῦ ἱεροῦ ὑπο-

1. Αἱ πτέρυγες τῶν Ἀγγέλων ἀποδίδονται καθ' ὃν τρόπον καὶ εἰς Ἅγιον Γεώργιον τῆς Καππαδοκίας τοῦ 1283 - 1295 (N. καὶ M. THIERRY, Nouvelles églises, ἔ.δ. πίν. 95α καὶ 96α).

2. Ἀμφίβολον ἂν ἡ λ. Πούλα ἀπορρέει ἐκ τῆς ἀρχαίας λ. Ἰππόλα. Πάντως ἡ Ἰππόλα κατὰ τὸν Πανσανίαν εὐρίσκετο εἰς τὰς Θυρίδας, τὸ σημερινὸν Cavo Grosso (R.E. ἄρθρ. Hippola τοῦ καθηγ. BÖLGE ἐν τ. VIII, 2 στήλ. 1860). Ἀσφαλῆ ἔχνη τῆς πόλεως δὲν ἔχουν μέχρι τοῦδε διαπιστωθῇ. Ἀγνωστον ἂν τὸ αὐτόθι πρὸς Δυσμὰς μεσαιωνικὸν Κάστρον τῆς Ὠρηᾶς περιλαμβάνει καὶ ἀρχαῖα τεῖχη. Δυτικῶς τοῦ χωρίου Κηπούλα εὐρέθησαν πολλὰ ὄστρακα ἀπὸ τῆς γεωμετρικῆς μέχρι τῆς ἐλληνιστικῆς ἐποχῆς (ἔ.δ.).

λείμματα τῶν ἡμιχορίων τῆς Ἀναλήψεως καὶ δύο ἱεραρχῶν ἐπὶ τοῦ νοτίου τοίχου, ἅγιος καὶ κόσμημα ἐπὶ τῆς δευτέρας ἐνισχυτικῆς ζώνης καὶ ὁ διάκοσμος τοῦ ἡμικυλινδρικοῦ θόλου μεταξύ τῆς δευτέρας καὶ τῆς τρίτης ζώνης. Ἐπὶ τοῦ βορείου σκέλους τῆς καμάρας αἱ τοιχογραφίαι εἶναι περισσότερον ἐφθαρμέναι καὶ δυσδιάκριτοι. Καλύτερον σφύζονται αἱ τοῦ νοτίου σκέλους διατεταγμέναι εἰς δύο ὀριζοντίους σειράς, χωριζομένης ἀπὸ πλατεῖαν κεραμόχρουν ταινίαν. Ἐφ' ἐκάστης ζώνης ἀνὰ δύο παραστάσεις εἰς συνεχῇ ζωφόρον μὴ



Εἰκ. 4. Ἀνω Πούλα Κούνου, Ἀγ. Φίλιππος. α. Κάτοψις. β. Τομὴ κατὰ πλάτος. γ. Τομὴ κατὰ μῆκος.

διαστελλόμεναι μεταξύ των ὑπὸ πλαισίου¹. Κάτω ἀριστερὰ ἡ Ἐγερσις τοῦ Λαζάρου καὶ δεξιὰ ἡ Βαϊφόρος. Ὁ Λάζαρος ὄρθιος, μετωπικὸς ἐντὸς τοῦ καστανοῦ, ἐλλειπτικοῦ, στενοῦ ανοίγματος βραχῶδους τάφου. Δεξιὰ ὁ Χριστὸς ἀκολουθούμενος ὑπὸ ἀγενείου ἀποστόλου, ἀποτελοῦντος τὸν συνδετικὸν κρί-

1. Τὸ φαινόμενον, ὡς γνωστόν, εἶναι σὺνθετος εἰς καππαδοκικὰς τοιχογραφίας. Βλ. π.χ. τὸν γραπτὸν διάκοσμον τοῦ Çavusin Dovecote (I' αἰ.) παρὰ M. RESTLE, ἔ.δ. III, εἰκ. 309 καὶ 310 καὶ τοῦ Susum Bayri near Ürgüp (IA' αἰ.) παρὰ τῷ αὐτῷ, ἔ.δ. εἰκ. 375, 376.

κον πρὸς τὴν παράπλευρον σκηνήν, εἰς τὴν ὁποῖαν ἀνήκει ὁ πλησίον ἱστάμενος μεγάλῳφθαλμος μαθητής, προφανῶς ὁ Πέτρος. Ἡ κόμη του σχηματίζει ὑπὲρ τὸ μέτωπον σειρὰν κύκλων. "Ολαὶ αἱ μορφαὶ εἶναι ραδιναί. Ἄνωθεν τῆς Ἐγέρσεως τοῦ Λαζάρου τὰ *Εἰσόδια*. Ἐξ ἀριστερῶν αἱ Παρθένοι εἰς ἡλικίαν μεγαλυτέραν τῆς Θεοτόκου. Ἐπὶ τῆς ἀνατολικῆς πλευρᾶς τῆς τρίτης ἐνισχυτικῆς ζώνης διακοσμητικὴ ταινία διαγράφουσα γωνίας zig-zag. Εἰς τοὺς κατακορύφους τοίχους τοῦ ναοῦ ὑπολείμματα τοιχογραφιῶν τοῦ νεωτέρου στρώματος καὶ εἰδικώτερον τριῶν ὁλοσώμων, μετωπικῶν μορφῶν μετὰ τῶν ὁποίων ὁ Προφήτης Ἡλίας, ὁ ἐνθρονος Ἅγιος Νικόλαος¹ καὶ ἁγία μὲ πλατύ, στρογγύλον πρόσωπον (πίν. 99α), τοῦ ὁποίου ἡ ἐπιδερμὶς ἀποδίδεται δι' ἐνῆϊας θερμῆς ὥχρας, τὸ περίγραμμα καὶ οἱ χαρακτῆρες διὰ λεπτῶν, κερασσοχρόων γραμμῶν. Ἐπὶ τῶν παρεῖων τοῦ Ἁγίου Νικολάου (πίν. 99β) καρδιόσχημοι ἀσφοῦς περιγράμματος ἐρυθραὶ κηλῖδες. Εἰς τὸ γένειον τὸ βάθος τεφρὸν ὑποπράσινον, ἐπὶ τοῦ ὁποίου λευκὰ πρὸς τὸ σιτόχρουν φῶτα. Τῆς κόμης αἱ σκιαὶ κερασσοχροί. Μᾶλλον πρόκειται περὶ ἔργων τοῦ β' ἡμίσεος τοῦ ΙΓ' αἰ. Ἐπὶ τοῦ νοτίου τοίχου ἐξίτηλος κεφαλὴ τοῦ Ἁγίου Θεοδώρου τοῦ στρατηλάτου ἀνήκει εἰς νεώτερον στῶμα.

Τὰ γλυπτὰ τοῦ μαρμαρίνου τέμπλου ὁμοιάζουν κατὰ τὸ ὕφος πρὸς τὰ τοῦ μαρμαρᾶ Νικήτα². Τὰς ἐπιγραφάς του ὑπενθυμίζουν καὶ αἱ ἐπιγραφαὶ εἰς δύο ἐπιστέψεις θωρακίων Μνήσθη[τι] Κ(ύρι)ε του δου[λου σ]ου Κηρου αμην, *Η βαλοντες·* δηα τον Θ(εο)ν εν[χεσθε], *Μησθιτη* Κ(ύρι)ε του δουλου σου Βασι[λείου]. Φαίνεται λοιπὸν ὅτι οἱ δωρηταὶ ἦσαν περισσότεροι.

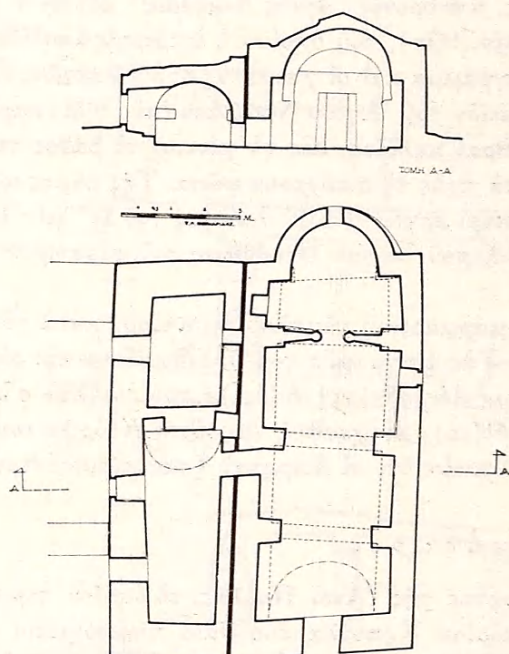
3. Ἀ γ ι ο ς Θ ε ὀ δ ὠ ρ ο ς.

Ἐντὸς τοῦ τμήματος τῆς Ἄνω Πούλας, τὸ ὅποιον περιλαμβάνεται εἰς τὴν περιφέρειαν τοῦ χωρίου Κηπούλα δύο ναοὶ πλησιόχωροι μονοκάμαροι (πίν. 96β), ἐκ τῶν ὁποίων ὁ ἐκ δεξιῶν μικρότερος τιμᾶται ἐπ' ὀνόματι τοῦ Ἁγίου Γεωργίου καὶ ὁ ἄλλος, πολὺ σπουδαιότερος, εἶναι ἀφιερωμένος εἰς τὴν μνήμην

1. Τὸ πρόσωπόν του ὑπενθυμίζει ἀμυδρῶς τὴν χυμώδη μορφήν τοῦ Ἁγίου Νικολάου τῆς Mileseva (ΣΒΕΤΟΤΣΑΡ ΒΑΝΤΟΪΣΙΤΣ, Μιλέσεβα, 1963, (σερβ.) πίν. XII, XIII). Πρόσωπον ὅμως στεγνότερον μὲ ὦτα μικρὰ καὶ μὲ μακρότερον γένειον δὲν ἔχει τὸν ρεαλισμὸν τῆς. Προφανῶς ἡ τοιχογραφία τῆς Μάνης εἶναι νεώτερα. Τυπολογικῶς ὁ ἅγιος ὑπενθυμίζει περισσότερον τὴν εἰς Ἐπισκοπὴν Μάνης (ΙΒ' αἰ.) μορφήν του, τῆς ὁποίας, νομίζω, ἀποτελεῖ περαιτέρω ἐξέλιξιν. Τὴν τοιχογραφίαν τῆς Ἐπισκοπῆς βλ. παρὰ Ν. Β. ΔΡΑΝΔΑΚΗ, Βυζαντιναὶ τοιχογραφίαι τῆς Μέσης Μάνης, 1964, πίν. 67α. Ἀκόμη περισσότερον στεγνὴ, ἀλλὰ μὲ βλέμμα ζωηρὸν καὶ φλογεροὺς ὀφθαλμούς, εἶναι ἡ ἀνήκουσα εἰς τὸν αὐτὸν τύπον μορφή τοῦ Ἁγίου Νικολάου ἐντὸς τῶν Ἁγίων Θεοδώρων Καφιόνας.

2. Ν. Β. ΔΡΑΝΔΑΚΗ, Νικήτας Μαρμαρᾶς, Δωδώνη Α'. Βλ. πίνακες.

τῶν Ἀγίων Θεοδώρων. Ὁ δεύτερος ἔχει τρεῖς ἐνισχυτικὰς ζώνας (εἰκ. 5), αἱ ὁποῖαι βαίνουν ἐπὶ παραστάδων, καὶ 4 τυφλὰ τόξα εἰς ἑκάτερον τῶν μακρῶν τοίχων. Τὸ μῆκος τοῦ ναοῦ μετὰ τὴν ἀψίδα εἶναι 11.84 μ. καὶ τὸ πλάτος τοῦ ἀπὸ παραστάδος εἰς παραστάδα 2.50 μ. Τὰ τυφλὰ τόξα τὰ διαμορφούμενα μεταξὺ τῶν παραστάδων ἔχουν βάθος 0.60 μ. Ὁ ναὸς εἶναι κτισμένος δι' ἀργολιθοδομῆς μετὰ ἀσβεστοκονίαμα. Ἡ ἀψὶς μεγάλη, ἡμικυκλική, διατρυπωμένη ἀπὸ τοξωτὸν παράθυρον. Εἰς τὸ ὀρθογώνιον σήμερον μικρὸν παράθυρον τοῦ



Εἰκ. 5. Ἄνω Πούλα Κηπούλας, Ἀγ. Θεόδωρος. Κάτοψις καὶ τομὴ κατὰ πλάτος.

νοτίου τοίχου ἔχουν ὡς πλαίσια ἐντειχισθῇ ἀρχιτεκτονικὰ μέλη (τεμάχια κιονίσκου, πεσσίσκος). Αἱ παραστάδες τῆς θύρας καὶ τὸ ἀνώφλιον συνίστανται ἀπὸ μεγάλους μαρμαρολίθους. Δυτικῶς τοῦ ναοῦ ἀπόκειται τεμάχιον ραβδωτοῦ ἀρχαίου κίονος μήκους 0.61 μ., διαμ. 0.31 μ. καὶ ἄλλα ἀρχιτεκτονικὰ μέλη.

Τὰ ἐντὸς τοῦ ἱεροῦ τυφλὰ τόξα εἶναι μικροτέρου πλάτους. Ὡς Ἀγία Τράπεζα ἐχρησίμευε φαίνεται κυκλικὴ πλάξ διαμ. 0.80 μ., φέρουσα εἰς τὰ χεῖλη ἀναγλύπτους ταινίας καὶ εἰς τὸ μέσον τρεῖς κύκλους. Ὡς παραστάδες τῆς σημερινῆς πύλης τοῦ Ἀγίου Βήματος ἐχρησιμοποιήθησαν δύο ραβδωτοὶ κίονες. Τὸ σημερινὸν τέμπλον δὲν εἶναι τὸ ἀρχικόν. Ἐχει μετασκευασθῇ καὶ τοιχογραφηθῇ πολὺ μεταγενεστέρως δαπάναις, φαίνεται, Καλλινίκου Ἀγγελάκη, κατὰ σφω-

μένην ἐν μέρει ἐπιγραφὴν, ἀφορῶσαν εἰς ἀνακαίνισιν τοῦ μνημείου. Τῆς αὐτῆς μετὰ τὴν Ἑλῶσιν νεωτέρας ἐποχῆς εἶναι καὶ ὁ ἐπὶ τοῦ νοτίου τοίχου *Πρόδρομος*. Ὁ ναὸς διασφύζει ὑπολείμματα βυζαντινῶν τοιχογραφιῶν ἀναγομένων εἰς δύο τοῦλάχιστον ἐποχάς. Τὸ νότιον παράθυρον ἡνοίχθη πρὸ τῆς δευτέρας τοιχογραφήσεως. Παρ' αὐτὸ ἐπιγραφαί, ἐκ τῶν ὁποίων ἡ μία ἐξίτηλος καὶ ἡ ἄλλη παρὰ τὴν παράστασιν τῆς δωρητρίας πολύστιχος, κατὰ τὸ πλεῖστον δυσανάγνωστος, τοῦλάχιστον ἐπὶ τοῦ παρόντος, ἐξ αἰτίας τῶν ἐπικαθημένων ἀκαθαρσιῶν. Ἀναγινώσκεται εὐκρινῶς: *Ἡ παρομοσ. κυριακῷ μο(να)χ(ή). ἩθηΓάτιο. λεοντος...*

Ἐκ τῶν παραστάσεων τοῦ δευτέρου στρώματος μνημονεύονται ὑπολείμματα τῆς Ἀναλήψεως, τοῦ *Εὐαγγελισμοῦ* (ἐντὸς τοῦ ἱεροῦ ἐπὶ τοῦ τυμπάνου, τοῦ βορείου τυφλοῦ τόξου), ὁ Ἅγιος Λέων ὁ ἐν Κατάνη, ἀσκητῆς¹ (πίν. 102α), ἐπὶ τῆς καμάρας ἡ *Βαϊοφόρος* (πρὸ τῶν Ἑβραίων καὶ ὑπὸ τὸ λευκὸν ὑποζύγιον τέσσαρα παιδία ἀπλώνουν ἐνδύματα), ἡ *Γέννησις* (ἡ καθήμενη Θεοτόκος εἶναι ἐστραμμένη πρὸς τὰ δεξιὰ). Πρὸς αὐτὴν ἀτενίζουσιν τὸ ἐν ὑπὸ τὸ ἄλλο, τέσσαρα² λευκὰ πρόβατα (πίν. 100α). Κάτω δεξιὰ βαδίζει κύων μὲ ἐξέχοντας λευκοὺς ὄνυχας. Ἡ μαῖα, τῆς ὁποίας τὰ μέλη διαγράφονται ὑπὸ τὸ ἐνδυμα, φέρει ἐπὶ τῆς κεφαλῆς σκουφον ὡς φακιόλιον³ (πίν. 100β). Ὑπὸ τὴν Γέννησιν, ἀριστερά, ἐντὸς τῆς γωνίας, τὴν ὁποίαν σχηματίζει ἡ ἀντιζ τοῦ τυφλοῦ τόξου, τὸ Ἅγιον Μανδήλιον καὶ ἀπέναντι τὸ Ἅγιον Κεράμιον, ἐξίτηλα.

Στρατιωτικοὶ ὁλόσωμοι, μετωπικοὶ ἅγιοι κρατοῦν ἀσπίδας ἐλλειπτικοῦ σχήματος, ὀξυκορῦφους κάτω, ἐκ τῶν ὁποίων ἡ τοῦ Ἁγίου Θεοδώρου τοῦ Τήρωνος ἔχει ὡς σῆμα κεραμόχρουν πτηνόν.

Ἐκ τοῦ ἀρχικοῦ στρώματος σφύζονται κοσμήματα, λείψανα ἁγίων, ἅγιοι καὶ ἐπὶ τοῦ νοτίου τοίχου *στηθάρια ἁγίων*⁴ (πίν. 101α).

1. Ἡ τοιχογραφία πρέπει νὰ εἶναι ἔργον τοῦ ΙΓ' αἰ. Βλ. παράλληλα ἰδίᾳ ὡς πρὸς τὴν ἀπόδοσιν τῶν φώτων ἐπὶ τοῦ τοιχώματος καὶ μάλιστα τῆς πολὺ δυσδιαστάτου κόμης παρὰ S. BOYD, *The Church of the Panagia Amascou, Monagri, Cyprus, and its Wall-paintings*, DOP 28, 1974, εἰκ. 37, 36, 39, 52. Βλ. ἀκόμη τοιχογραφίας τοῦ Παληομονάστηρου Βρονταμᾶ Λακωνίας καὶ τῆς Χρυσافيτίσης.

2. Εἰς τὰς παραστάσεις τῆς Γεννήσεως τὸ ποίμνιον ἀποδίδεται κατὰ κανόνα διὰ δύο ἢ τριῶν ζώων (Βλ. *Real Lexikon zur Byzant. Kunst*, B. II ἄρθρον τοῦ G. RISTOW, *Ge-burt Christi*, σ. 656).

3. Παρεμφερὲς εἶναι τὸ κάλυμμα, τὸ ὁποῖον φέρει ἐπὶ τῆς κεφαλῆς ἡ μαῖα τοῦ Λουτροῦ εἰς τὸ Qarabach Kilissé τῆς Καππαδοκίας, G. DE JERPHANION, ἔ.ἀ. III, πίν. 203 (τὸ σῶμα ὅμως τῆς μαίας δὲν διαγράφεται ὑπὸ τὸ ἐνδυμα καὶ ἡ χεὶρ εἶναι γυμνή), εἰς τὸ Qaranlek Kilissé (G. DE JERPHANION, ἔ.ἀ. II, πίν. 100₂) καὶ εἰς τὸ Tcharegle Kilissé αὐτόθι πίν. 127₂.

4. Ἀνάλογον ἀπόδοσιν τοῦ μύστακος μὲ τρόπον ὅμως ὅχι τόσον σχηματικὸν συναντῶ παλαιότερον εἰς στηθάρια τοῦ Χριστοῦ εἰς Kiliçlar Kilissé, παρεκκλήσιον 29 τοῦ Göreme (παρὰ M. RESTLE, ἔ.ἀ. II, εἰκ. 253, 254. Τὰς τοιχογραφίας ὁ Restle χρονολογεῖ shortly before 900). Καὶ ἐκεῖ ἡ μορφή εἶναι ἐξ ἴσου εὐρύτερος, ἀλλ' ὁ λαιμὸς ὅχι τόσον μακρὸς.

Αἱ τοιχογραφίαι εἶναι ἐν μέρει κατεστραμμέναι, ἔχουν ἀνάγκην καθαρισμοῦ καὶ διὰ τοῦτο εἶναι δύσκολον νὰ προβῇ τις εἰς χρονολόγησιν αὐτῶν. Μὲ κάθε ἐπιφύλαξιν θὰ ἡδύνατο νὰ εἴπῃ ὅτι αἱ τοῦ δευτέρου στρώματος εἶναι ἔργα τοῦ ΙΓ' αἰ., ἂν μὴ τοῦλάχιστον μερικαὶ τοῦ ΙΒ', καὶ αἱ τοῦ ἀρχικοῦ βεβαίως παλαιότεραι.

4. Ἀ γ ι ο ς Γ ε ω ρ γ ι ο ς (πίν. 103α).

Ἐντὸς τοῦ χωρίου Κέρια¹. Μονοκάμαρος ναῖσκος μὲ ἡμικυκλικὴν ἀψίδα κοσμουμένην ὑπὲρ τὴν μικρὰν φωτιστικὴν θυρίδα μὲ ὀδοντωτὴν ταινίαν διαγράφουσαν τμήμα τόξου. Τὸ οἰκοδόμημα ἔχει κτισθῇ διὰ μεγάλων ἀργῶν λίθων. Εἰς τὴν πρόσοψιν καὶ εἰς τὸν ἀνατολικὸν τοῖχον ἔχουν χρησιμοποιηθῇ καὶ πωρόλιθοι, μεταξὺ τῶν ὁποίων εἰς τοὺς ὀριζοντίους ἀρμούς μοναὶ σειραὶ λεπτῶν πλίνθων. Εἰς τὰς δυτικὰς γωνίας ὄρθιοι, ὑψηλοὶ πωρόλιθοι. Ὡς ἀνώφλιον τῆς θύρας μαρμαρόλιθος καὶ ὑπὲρ αὐτὸν μικρὸν ἀνακουφιστικὸν τόξον· ἄνωθεν αὐτοῦ ὀδοντωτὴ ταινία διαγράφουσα γωνίαν. Εἰς τοὺς ἀρμούς γίνεται χρῆσις ἀσβεστοκονιάματος. Ὁ ναὸς ἔχει δύο ἐνισχυτικὰς ζώνας, αἱ ὁποῖαι βαίνουν ἐπὶ παραστάδων. Τὸ μῆκος του εἶναι ἄνευ τῆς ἀψίδος 6.60 μ. καὶ τὸ πλάτος ἀπὸ τοίχου εἰς τοῖχον 2.30 μ. Ὡς παραστάδες τῆς πύλης τοῦ ἱεροῦ ἔχουν χρησιμοποιηθῇ ἀρράβδωτοι, ἡμίεργοι, μαρμαρίνοι κίονες.

Ὁ ναὸς διασφύζει λείψανα τοιχογραφιῶν εἰς δύο στρώματα. Τοῦ ἀρχικοῦ διακρίνονται καλύτερον ὑπολείμματα ἴσως τῆς Ἀναλήψεως ἐντὸς τοῦ ἱεροῦ. (Πιθανὸν παρὰ τὴν ἀμυδρότητά των πρέπει νὰ συνδεθοῦν πρὸς τὰς τοιχογραφίας τοῦ Ἀγίου Παντελεήμονος Μπουλαριῶν.) Τοῦ δευτέρου στρώματος εἰς τὴν καμάραν ἀνὰ δύο ἐκατέρωθεν ἄγιοι, ἐκ τῶν ὁποίων σφύζεται μεγαλύτερον τμήμα τοῦ ζωγραφουμένου κατὰ τι εἰς ὑπερφυσικὸν μέγεθος ἐπὶ τοῦ νοτίου τοίχου παρὰ τὴν ἐνισχυτικὴν ζώνην (πίν. 106α). Πιθανῶς πρόκειται δι' ἔργον τοῦ ΙΓ' αἰ. Εἰς τὸ νεώτερον στρώμα ἀνήκει ἐντὸς τοῦ κυρίως ναοῦ καὶ παράστασις ἐφίππου Ἀγίου Γεωργίου. Τὸ ἄκρον τοῦ μανδύου ἀνεμίζεται πτυχούμενον. Αἱ σκιαὶ του γραμμικαί, κασταναί, παρέχουν ἐντύπωσιν σχεδίου. Ἐν-

¹ Ἡ κόμη τοῦ ἀγίου ὑπενθυμίζει τὴν κόμην τοῦ Ἀγίου Βικεντίου εἰς στηθάριον τῆς κρύπτης τοῦ Ὁσίου Λουκά (ΕΥΣΤ. ΣΤΙΚΑΣ, Τὸ Οἰκοδομικὸν Χρονικὸν τῆς Μονῆς Ὁσίου Λουκά Φωκίδος, 1970, πίν. 99δ). Τὰ φῶτα τῆς ὁμοῦ εἰς Μάνην, ἀποδιδόμενα διὰ πολλῶν, λεπτῶν, παραλλήλων γραμμῶν φέρουν εἰς τὴν μνήμην Καππαδοκικὰ ἔργα (βλ. π.χ. Μ. RESTLE, ἔ.δ. εἰκ. 266, 277, III εἰκ. 341, 390, 451). Τὸ ἐντὸς ρόμβων κόσμημα ἐκ μικρῶν κύκλων μὲ κεραίας, ποὺ διαγράφουν σταυρόν, ἀπαντᾷ καὶ εἰς Ἱεράρχην (ἐπιμάνικον) τῆς κρύπτης τοῦ Ὁσίου Λουκά (ΕΥΣΤ. ΣΤΙΚΑΣ, ἔ.δ. πίν. 84β).

1. Ἐντὸς τοῦ χωρίου Κέρια ὑπάρχει κ.ἀ. βυζαντινός, μονοκάμαρος ναῖσκος, τὸν ὁποῖον εἶχον ἐπισκεφθῇ ἄλλοτε, τιμώμενος ἐπ' ὀνόματι τοῦ Ἀγίου Δημητρίου. Διασφύζει βυζαντινὰς τοιχογραφίας. Ἐπὶ τοῦ τεταρτοσφαιρίου τῆς ἀψίδος εἰκονίζεται ἡ Μεταμόρφωσις.

διαφέρουσα παράστασις εἶναι ἡ *Γέννησις*. Ὁ βράχος τοῦ σπηλαίου ἀποδίδεται μὲ συνεχομένης χαμηλᾶς καμπύλας γραμμᾶς. Ἀναγινώσκεται τὸ ὄνομα *Γάσπαρ* τοῦ ἐνὸς μάγου μὲ τὴν λεπτὴν, εὐγενικὴν μορφήν (πίν. 105α). Ἡ *Γέννησις* ἴσως εἶναι ἔργον τέχνης καὶ ἐποχῆς διαφόρου ἢ ὁ μόνος μνημονευθεὶς στρατιωτικὸς ἄγιος.

5. Εἰς τὸ χωρίον *Μίνα* δεξιὰ τῆς ἀμαξιτῆς ὁδοῦ τῆς κατερχομένης πρὸς τὴν Κίτταν ναὸς μονοκάμαρος, μεγαλιθικός (πίν. 95β), κτισμένος χωρὶς ἀβεστοκονίαμα, πλὴν τῆς καμάρας. Παρὰ τὴν βάσιν τῶν τοίχων τοῦ κυρίως ναοῦ ἐσωτερικῶς θρανία ἐκ μεγάλων λίθων. Τὸ τέμπλον κτιστὸν ἄνευ συνδετικῆς ὕλης. Ἡ χαμηλὴ θύρα εἰσόδου, ἀνοιγομένη εἰς τὸν νότιον τοῖχον, ἔχει ὕψος 1.46 μ. καὶ πλάτος 0.66 μ. Μικρὰ ὀρθογώνιος θυρὶς διατρυπᾷ τὴν ἡμικυκλικὴν ἀψίδα. Ἐσωτερικῶς οἱ τοῖχοι ἦσαν ἡλειμμένοι μὲ ἀβεστοκονίαμα φέρον τοιχογραφίας, τῶν ὁποίων σφύζονται λείψανα. Εἰς τὸ τεταρτοσφαίριον ἐτοιμόρροπος ἡ *Πλατυτέρα* ἐν προτομῇ κατὰ τὸν τύπον τῆς Βλαχερνίτιδος. Ὡχρα ἡ ἐπιδερμὶς, ἀποκλίνουσα πρὸς τὸ σιτόχρουν, κερασόχροι οἱ χαρακτῆρες, ἐντὸς σκιᾶς αἱ ὀφρῦες, καστανέρυθρον τὸ μαφόριον. Ἐντὸς τοῦ ἱεροῦ ἐπὶ τῆς ἀνατολικῆς πλευρᾶς τοῦ τέμπλου, βορείως καὶ παρὰ τὴν θύραν, σφύζονται ἀκόμη τοιχογραφίαι τοῦ Ἀρχαγγέλου *Μιχαὴλ* κρατοῦντος γυμνὴν σπάθην καὶ φέροντος λῶρον, κοσμούμενον μὲ σταυρόν, καὶ περαιτέρω ἁγίας μὲ χιτῶνα χλοεροῦ πρασίνου. Ἐπὶ τῆς κεφαλῆς τῆς φέρει ὡς ἡμισφαιρικὸν πῖλον λευκὸν φακιόλιον (πίν. 101β). Τὸ πλατὺ στρογγύλον πρόσωπον πλαισιώνει καμπυλουμένη ἡ κόμη¹. Διὰ τῆς δεξιᾶς κρατεῖ σταυρόν μάρτυρος καὶ διὰ τῆς ἄλλης πρὸ τοῦ στήθους δέεται. Καὶ αἱ δύο μορφαὶ εἶναι βραχεῖαι. Ἐπὶ τῆς πρὸς Νότον πλευρᾶς ἴσως ὁ *Προφήτης Ἡλίας*, ἐπὶ τῆς δυτικῆς πλευρᾶς τοῦ τέμπλου πρὸς Βορρᾶν ἐξίτηλος ὁ Ἀγ. *Νικόλαος* ἐν προτομῇ. Εἰς τὸ μέσον περίπου τοῦ νοτίου τοίχου σφύζεται μέρος τῆς κεφαλῆς τοῦ *Προδρόμου*. Καλύτερον διατηροῦνται ἐπὶ τοῦ νοτίου τοίχου παρὰ τὸν δυτικὸν δύο μορφαὶ ἐκ τῶν ὁποίων ἡ ἀριστερὰ εἰκονίζει τὴν Ἀγίαν *Μελανίαν*. Ἐκ τῆς λευκῆς ἀπολήξεως τοῦ κονιάματος, ἀριστερὰ τῆς ἁγίας, πιστοῦται ὅτι ἡ τοιχογράφησις τοῦ ναοῦ ἢ δὲν ἐξετείνετο πρὸς Α ἢ ὅτι ἡ παράστασις τῶν δύο ἁγίων ἀπετέλει αὐτοτελὲς «μεροκάματο». Παρεμφερῆ συμπεράσματα συνάγονται καὶ ἐκ τῶν λειψάνων ἄλλης τοιχογραφίας ἐντὸς τοῦ αὐτοῦ ναοῦ.

6. Σοὺλανή.

Νοτιοδυτικῶς τῆς Ἀγίας Βαρβάρας Ἐρήμου ἡρειπωμένος, ἄστεγος, μονοκάμαρος ναῖσκος, ἔχων ἐσωτερικῶς μῆκος μὲ τὴν ἡμιεξάγωνον ἐξωθεν ἀψίδα

1. Τὰς τοιχογραφίας καθόλου διακρίνει ἄδρά ἐκτέλεισις. Τὸ πρόσωπον τῆς ἁγίας εἶναι πλατὺ καὶ στρογγύλον, ἡ ἀπόδοσις τῆς ρινὸς ἰδιόρρυθμος, ὑπενθυμίζουσα μορφὰς τῆς *Μι-*

7.74 καὶ πλάτος 3.26 μ. Ἡ ἐξωτερικὴ παρειὰ τῶν τοίχων ἦτο ἐν πολλοῖς ὠκοδομημένη μὲ εἰργασμένους μαρμαρολίθους, ὁ δὲ ναὸς εἶχε μίαν ἐνισχυτικὴν ζώνην, βαίνουσιν ἐπὶ κιλλιβάντων. Ὁ βόρειος κιλλίβας φέρει διάκοσμον ἐκ τριῶν συναπτομένων βαθέως χαρακτῶν κύκλων (πίν. 108α). Εἰς τὰ μεταξύ των κενὰ ἔχουν γλυφῇ ἐπιτεδὸγλυφα τρίφυλλα. Τὸ μνημεῖον διασφάζει ὑπολείμματα τοιχογραφιῶν. Εἰς τὸ τεταρτοσφαίριον ἔχνη ἐν προτομῇ δεομένου δι' ἀμφοτέρων τῶν χειρῶν στρατιωτικοῦ ἀγίου¹ καὶ ἐπὶ τοῦ κατακορύφου τοίχου ἐκατέρωθεν ὀρθογωνίου φωτιστικῆς θυρίδος λείψανα μετωπικῶν ἱεραρχῶν. Ὑπὲρ τὴν θυρίδα ἴσως ὑπῆρχεν ἐπιγραφή. Οἱ ἱεράρχαι, διακρινόμενοι διὰ ξηρὰν σχηματικότητα, θὰ ἦσαν ἕξ· φέρουν μονόχρωμα φαιλόνια καὶ πολυκόσμητα ἐγχειρία καὶ ἐπιμάνικα. Διασφζόμενα χρώματα τῶν ἐνδυμάτων εἶναι βαθυκάστανον, ἰώδες, ἐρυθρόν. Καλύτερον σφάζεται ὁ ἄκρος ἀριστερός, μᾶλλον νέος μὲ βραχεῖαν κόμην καὶ γένειον καὶ μακρὸν λαιμόν. Θὰ ἔλεγέ τις ὅτι ἴσως εἶναι ἀρχαῖζοντα ἔργα τοῦ ἸΔ' αἰῶνος· περίεργος ἡ λαϊκὴ παράδοσις, τὴν ὁποίαν ἤκουσα νὰ ἀναφέρῃ παρατυχῶν χωρικός: «Ἀγία Βαρβάρα γέννησε καὶ ἡ Σουλανή τὸ δέχτηκε καὶ Ἅγιος Νικόλας ἔδραμε νὰ πᾶ νὰ τὸ βαφτίσῃ».

7. Ν α ὸ ς τ ο ὦ Σ ω τ ῆ ρ ο ς.

Ὅπισω τοῦ κάστρου τῆς Ἀνω Πούλας, πρὸς τὴν θάλασσαν, εἰς ἀπόστασιν ὥρας περίπου ἀπὸ τοῦ ναοῦ τοῦ Ἀγίου Θεοδώρου, ναῦσκος τοῦ Σωτῆρος μονοκάμαρος μὲ ἡμικυκλικὴν ἀψίδα, χαμηλὴν θύραν εἰς τὸν δυτικὸν τοῖχον, ὑπὲρ τὴν ὁποίαν ἀνακουφιστικὸν τόξον ἐκ πωρολίθων. Τὸ μνημεῖον (6 μ. μὲ τὴν ἀψίδα × 2.67 μ.) ἔχει κτισθῇ δι' ἀργῶν λίθων συνδεδεμένων μὲ ἀσβεστοκονίαμα. Ὁ βόρειος τοῖχος πλατύνεται πρὸς τὴν βάσιν του διαμορφῶν «σκάρπαν»² καὶ ὑπὸ τὴν στέγην εἰσέχουσιν βαθμίδα (πίν. 103β). Ἡ ἡμικυλινδρική καμάρα ἔχει κτισθῇ κατ' ἰσόδομον σύστημα διὰ πωρολίθων (πίν. 96γ). Ὡς ἀνώφλιον χρησιμεύει μαρμαρόλιθος. Εἰς τὴν ἀψίδα διασφάζονται λείψανα τοιχογραφιῶν. Φαίνεται ὅτι ἡ τοιχογράφησις περιωρίζετο μόνον εἰς αὐτήν, ἐὰν κρίνῃ κανεῖς ἐκ τῆς παρὰ τὸ τόξον τῆς ἀψίδος ἀπολήξεως τοῦ ἀσβεστοκονιάματος. Διασφάζονται ἔχνη μετωπικῶν ἱεραρχῶν. Τοῦ ἄκρου ἀριστεροῦ δια-

leseva, G. MILLET - A. FROLOW, La Peinture du Moyen - Age en Yougoslavie, I, 1954, πίν. 64,₁, 77,₂, 79. Βλ. καὶ ΣΒΕΤΟΤΣΕΡ ΡΑΝΤΟΓΣΙΤΣ, Μιλέσεβα, 1963 (σερβ.) πίν. XIII, XXVI.

1. Διὰ τὴν ἀπεικόνισιν δεομένων ἀγίων ἐπὶ τοῦ τεταρτοσφαιρίου ναῶν τῆς Μάνης βλ. Ν. Β. ΔΡΑΝΔΑΚΗΝ, ΑΑΑ IV, 1971, σ. 232 - 239.

2. Ἄλλα παραδείγματα ὁμοίως διαμορφουμένων τοίχων βυζαντινῶν ναῶν τῆς Μάνης βλ. παρὰ τῷ αὐτῷ. Ὁ ναὸς τοῦ Ἀγ-Λέου εἰς τὸ Μπρίκι τῆς Μάνης, ΔΧΑΕ Σ', 1972, σ. 155-156.

τηρεῖται μόνον σχέδιον ἐξ ἐρυθροῦ χρώματος. Ὁ ναῖσκος μᾶλλον πρέπει νὰ ἀνήκῃ εἰς τοὺς βυζαντινοὺς χρόνους.

β) Μεταβυζαντινῆς ἐποχῆς

I. Εἰς τύπον ἐλευθέρου σταυροῦ

Ναὸς τοῦ Σωτήρος, καθολικὸν ἐγκαταλειμμένης μονῆς εἰς ἀπόστασιν 1.30' ὑπὲρ τὸν Κότρωνα, μετὰ τὸ χωρίον Γωνέα, διαστάσεων 8.26 μ. μετὰ τῆς ἀψίδος \times 6.83 μ. Ὁ ναὸς τρουλλαῖος, μονόκλιτος εἰς σχῆμα ἐλευθέρου σταυροῦ (πίν. 104α). Ἐξωτερικῶς οἱ τοῖχοι τοῦ ἔχουν καλυφθῇ μὲ χονδρόκοκκον ἀσβεστοκονίαμα. Ὁ ὑψηλὸς ὀκταγωνικὸς τροῦλλος φέρει εἰς ἐκάστην τῶν πλευρῶν κόγχην καὶ εἰς τὴν ἀνατολικὴν φωτιστικὴν σχισμὴν. Φωτιστικὴ θυρὶς διατρυπᾷ καὶ τὴν ἀψίδα, ἐνῶ τὸ τύμπανον τῆς νοτίας κεραίας ἔχει μικρὸν τοξωτὸν παράθυρον καὶ ἡ θύρα ἀνοίγεται εἰς τὸν νότιον τοῖχον τῆς δυτικῆς κεραίας. Ἡ ἀψὶς ἐξωτερικῶς τρίπλευρος.

Ὁ ναὸς εἶναι κατάγραφος ἀπὸ μεταβυζαντινὰς νεωτέρας τοιχογραφίας (IH' αἰ.). Αἱ σκηναὶ πολὺ μικραί, πλαισιούμεναι ἀπὸ τὰς συνήθεις ἐρυθρὰς ταινίας. Ἐκ τῶν θεμάτων μνημονευτέα εἰς τὴν δυτικὴν καμάραν οἱ Αἱνοὶ μὲ τὸν Χριστὸν περιβαλλόμενον ὑπὸ τοῦ ζωδιακοῦ κύκλου. Ὁ «Ὀκτώβριος» εἰκονίζεται ὑπὸ μορφήν «σκωρπίου». Ὑπὸ τὸν ζωδιακὸν κύκλον ἐπὶ τοῦ βορείου σκέλους ἀνθρώπιναι μορφαὶ αἰνοῦσαι τὸν θεόν (πίν. 102β) καὶ ἐπὶ τοῦ νοτίου κυρίως ζῶα καὶ χάλαζα, χιών, κρύσταλλος, πῦρ. Καταπεσὸν κονίαμα ἐντὸς τῆς ἀψίδος ἀφήνει νὰ φανοῦν λείψανα παλαιότερου στρώματος τοιχογραφιῶν. Τὸ στρώμα τοῦτο διακρίνεται καὶ εἰς τὴν ἀνατολικὴν καμάραν, ἐνθα μᾶλλον εἰκονίζετο ἡ Ἀνάληψις.

Τὸ τέμπλον κτιστὸν καθὼς καὶ ἡ Ἀγία Τράπεζα, ἡ πληροῦσα τὸ ἀνοιγμα τῆς ἀψίδος.

Εἰς τὴν αὐλὴν τῆς μονῆς ἀπόκειται μαρμάρινον ἐπίθημα φέρον ἐπὶ τῆς μιᾶς λοξοτμήτου πλευρᾶς ἰσοσκελῆ σταυρὸν καὶ ἐπὶ τῆς ἄλλης σχηματικὸν φυτικὸν διάκοσμον (H' ἴσως αἰῶνος).

II. Μονοκάμαροι

1. Ναὸς Ἀγίου Κωνσταντίνου.

Πλησίον τοῦ ναοῦ τῆς Ἀγίας Τριάδος εἰς τὸ χωρίον Κουτήφαρη, μεταξύ αὐτοῦ καὶ τῆς Λαγκαδάς, μονοκάματος ναός (7.20 μ. μετὰ τὴν ἀψίδα \times 2.60 μ.), κατάγραφος μὲ κτιστὸν τέμπλον. Αἱ τοιχογραφίαι τοῦ διατηροῦνται εἰς σχετικῶς καλὴν κατάστασιν. Ὑπὲρ τὴν χαμηλὴν θύραν εἰς τὸν δυτικὸν τοῖχον ὀκτάστιχος ἐπιγραφὴ διαστάσεων 0.80 \times 0.31 μ., φέρουσα τὴν χρονολογίαν ZCZ

(1699). Χαμηλὰ εἰς τὸν βόρειον καὶ νότιον τοῖχον, σχεδὸν παρὰ τὸ τέμπλον, σκηναὶ κολαζομένων, ἔπειτα ὁλόσωμοι ἄγιοι καί, ὑπὲρ αὐτοὺς *Μαρτύρια*, ὁ Ἀκάθιστος ὕμνος, τὸ Δωδεκάορτον (πίν. 105β). Αἱ σειραὶ τῶν σκηναῶν εἶναι τρεῖς ἐπὶ ἑκάστου σκέλους τῆς καμάρας. Ὁ Παντοκράτωρ εἰκονίζεται ἐντὸς μικροῦ κύκλου εἰς τὸ τύμπανον ὑπὲρ τὴν ἀψίδα μετὰ ἀγγέλων· ἑκατέρωθεν, ἐπὶ τῶν λωρίδων τοῦ ἀνατολικοῦ τοίχου ἀνὰ εἰς ὁμιλος ἐξ προφητῶν. Εἰς τὸ τεταρτοσφαίριον ἔνθρονος Πλατυτέρα ἐν μέσῳ πλήθους ὁλοσώμων ἀγγέλων, εἰς τὸν ἀνατολικὸν τοῖχον τοῦ τέμπλου πρὸς Νότον ἡ *Κοινωνία τῆς οσίας Μαρίας τῆς Αἰγυπτίας*, καλῶς διατηρουμένη. Ἐπὶ τῶν τοίχων τοῦ κυρίως ναοῦ χαράγματα καὶ εἰς τὰς τοιχογραφίας ἀφιερωτικαὶ ἐπιγραφαί.

2. Ναὸς Ζωοδότου.

Πρὸ τοῦ χωρίου Γέρμα, δεξιὰ τῆς ἀμαξιτῆς ὁδοῦ, ἐπὶ ὑψώματος εἰς θέσιν Χαλάσματα ἡ Κάλιαζη¹ ὑψηλός, μονοκάμαρος ναός, μήκους 11.30 μ. καὶ πλάτους 3.65 μ. κτισμένος δι' ἀργολιθοδομῆς καὶ ἐπιχρισμένος ἐξωτερικῶς διὰ χονδροῦ ἀσβεστοκονιάματος. Ὁ ναὸς εἶναι κατάγραφος ἐκ μεταβυζαντινῶν τοιχογραφιῶν τοῦ ἔτους 1725, ὅπως ἀναφέρει ἡ ἐξ ἑννέα στίχων ὑπὲρ τὴν θύραν ἐπιγραφή², ἡ ὁποία ἐν τέλει μνημονεύει προφανῶς καὶ τὸν ζωγράφον (πίν. 107β).

ΠΑΠΑ ΚΩΣΤΑΦΤΙ ΜΩΡΑΚΥ· ΠΑΠΑ ΚΥΡ ΠΟΥΛΗΜΕΝΟΣ ΔΙΑΚΟΝΜΑΚΥΣ
 + ΑΥΗΓΕΡΘΗ Κ(ΑΙ) ΑΥΗΣΤΟΡΗΘΗ Θ ΘΕΙΟΣ Κ(ΑΙ) Π
 ΑΥΣΕΠΤΟΣ ΥΑΟΣ ΤΩΝ ΚΥΡ(ΑΙ)ΟΝ ΥΜΟΥ Ι(Η)ΣΟΥ Χ(ΡΙ)ΣΤΟΥ ΕΠΙΝΟ
 ΜΑΖΟΜΕΝΟΣ ΖΩΟΔΟΤΗΣ ΔΙΑ ΚΟΠΟΝ Κ(ΑΙ) ΕΞΩΔΟΥ
 5 ΤΩΝ ΕΝ ΤΗΜΟΝΙΤΑΤΩΝ ΑΡΧΟΝ ΨΑΡΟΛΟΝΜΕΟΝ
 Κ(ΑΙ) ΜΗΧΑΛΗΝΩ ΑΤΩΝΛΗΚΑΚΥ ΒΑΧΛΑΜΑΤΗ ΣΑΧΡΑ· ΚΑΡΑΚΥ
 ΕΞ ΑΡΧΟΣ ΛΑΜΠΟΥΔΗΣ· 1725· ΜΗΝΟΝ ΩΚΤΩΒΡΗΟΝ· 7
 ΕΥΤΕΛΗΣ ΔΑΓΚΑΔΩΣ ΠΑΥΑΓΗΟΤΗΣ ΚΛΗΡΟΔΕΤΗΣ ΚΑΤΗΚΟΣ
 ΧΩΡΗΟ ΚΑΒΑΛΟ·—

1. Ὁ Σ. ΣΚΟΠΕΤΕΑΣ, Διαθῆκαι ἐκ τῆς Δυτικῆς Μάνης, Ἐπετηρὶς τοῦ Ἀρχείου τῆς ἱστορίας τοῦ Ἑλληνικοῦ Δικαίου τῆς Ἀκαδημίας Ἀθηνῶν, τεύχ. 6, 1955, σ. 118, σημ. 20, ὁμιλεῖ περὶ ἐρειπίων χωρίου Κάλιαζη ἀνωθεν τῆς Γέρμας, καταστραφέντος μετὰ τῶν ἐτῶν 1727 - 1790.

2. Στίχ. 1· διὰ τὴν σημασίαν καὶ τὴν προέλευσιν τοῦ ὀνόματος Πουλημένος Διακουμάκυσ βλ. ΔΙΚ. ΒΑΓΙΑΚΑΚΟΥ, Ἡ Μηλέα τῆς Ἐξω Μάνης καὶ ἐπιγραφαὶ Χριστιανικῶν χρόνων ἐξ αὐτῆς, Μεσσηνιακὰ Γράμματα, τ. Β', 1967, σ. 172.

Στίχ. 5· Ψαρολουμένος· τὸ ἐπώνυμον Λοῦμος εἶναι γνωστὸν ἐν Μάνη. Οἱ στίχοι 5 καὶ 6 παρουσιάζουν δυσκολίας.

Στίχ. 6· Ληκάκ· παρὰ τὴν Καρδαμύλην ὑπάρχει συνοικισμὸς Λυκάκη μὲ κατάγραφον μεταβυζαντινὸν δίστυλον ναόν, τιμώμενον ἐπ' ὀνόματι τοῦ Εὐαγγελισμοῦ τῆς Θεοτόκου.

Στίχ. 7· Λαμπούδης· τὸ ἐπώνυμον Λαμπούδης ὁ Σ. ΚΟΥΓΕΑΣ, Νικήτα Νηφάκη Μαυιάτικα ἱστορικὰ στιχοιργήματα, 1964, σ. 113, θεωρεῖ ὡς λακωνικὸν μεσαιωνικόν.

Στίχ. 8· Παναγιώτης Κληροδέτης ἐκ κώμης Καβάλλου ἐτοιχογράφησε τὸ 1789 τὸν ναόν

Εἰς τὸ τεταρτοσφαίριον τῆς ἀψίδος τοῦ ἱεροῦ ἔνθρονος, ὁλόσωμος *Πλατυτέρα* μεταξὺ δύο Ἀρχαγγέλων (πίν. 107α). Εἰς τὴν κόγχην τῆς Προθέσεως τὰ δίπτυχα ὑπὸ ἐξ γραπτὰ τόξα· ὑπὲρ τὰ δύο πρῶτα ἐξ ἀριστερῶν ἀναγράφεται:

Ἡ ΑΓΙΑ ΠΡΟ Θεσι καὶ ἐπακολουθοῦν ὑπὸ τὰ τρία τόξα ὀνόματα.
Ὑπὸ τὸ πρῶτον:

μηστιτι κωστατι ειερέος
κ(αὶ) τον γονεον αυτου-
κονστατι κ(αὶ) τον γ(ο)νεο αυ
5 του κγριακουλα κ(αὶ) το τε
κ{ν}γο αυτου
Παναγιωτι κ(αὶ) το γονεο
κ(αὶ) τον δι}δασκ(α)λο αυτου

Ὑπὸ τὸ δεύτερον τόξον:

μνηστιτη κύριε Πουλιμενου
ιερεος ἐλαχίστου συν το γ
ονεών αυτου κ(αὶ) ι αδελφη
του π(ατ)ρ(ὸ)ς αυτου κ(αὶ) της σ(υ)νοδη
ας αυτου: —μυχάλη. σι το
γονεων. αυτου
Θοδορι κ(αὶ) τον γονεον αυ
του κ(αὶ) τHς σινοδHας αυτου

Ὑπὸ τὸ τρίτον τόξον ἀναγράφονται ὀνόματα «κεκοιμιμένων». Ἐπὶ τῆς βορείας παραστάδος τῆς πύλης τῆς Προθέσεως ὁ Ἅγιος Νίκων με στρογγυλωπὸν ἐλαφρῶς γένειον¹. Ἐπὶ τοῦ κτιστοῦ τέμπλου ὑπὲρ τὰς δεσποτικὰς εἰκόνας

τοῦ Ἁγίου Σπυρίδωνος εἰς τὸ Δίπορον παρὰ τοὺς Ἄνω Μπουλαριούς: Δ. ΒΑΓΙΑΚΑΚΟΣ, Συμβολὴ εἰς τὴν Ἐκκλησιαστικὴν ἱστορίαν τῆς Μάνης, Θεολογία ΚΖ', 1956 (ἀνάτυπον) σ. 24. Ἀνῆκεν, ὡς παρατηρεῖ αὐτόθι ὁ κ. Βαγιακάκος, εἰς οἰκογένειαν, ἣ ὁποία ἔσκει τὴν ἀγιογραφίαν.

1. Διὰ τοὺς χαρακτῆρας τοῦ Ἁγίου, ὅπως παρουσιάζονται εἰς τὰς ἀπεικονίσεις του τὰς ἀναγομένας ἰδίᾳ κατὰ τοὺς βυζαντινοὺς χρόνους, βλ. Ν. Β. ΔΡΑΝΔΑΚΗ, Εἰκονογραφία τοῦ ὁσίου Νίκωνος, Πελοποννησιακὰ Ε', 1962, σ. 306 - 319. Εἰς τὰ αὐτόθι παραδείγματα ἃς προστεθοῦν μεσοβυζαντινὴ τοιχογραφία ναοῦ εἰς τὸ χωρίον Καρύνεια τῆς Μέσα Μάνης καὶ τοιχογραφία τῆς ἐκκλησίας τοῦ Ἁγίου Νικολάου εἰς τὸ Γεράκι. Φωτογραφίαν τῆς

ἡ *Μ. Δέσις* μετὰ τοὺς Ἀποστόλους ἐν προτομῇ ἐντὸς ἐλλειπτικῶν σχημάτων, διαμορφουμένων μεταξὺ κληματίδος μετὰ σταφυλὰς καὶ μετὰ σχηματοποιημένα πράσινα φύλλα. Εἰς τοὺς τοίχους κάτω δλόσωμοι ἅγιοι καὶ ἐφ' ἑκατέρου σκέλους τῆς καμάρας τρεῖς σειραὶ μικρῶν σκηνῶν ἐκ τοῦ Δωδεκαόρτου, Ἀκαθίστου ὕμνου, *Μαρτυρίων ἁγίων, θαυμάτων, παραβολῶν*. Εἰς τὸ μέσον τῆς καμάρας ὁ Παντοκράτωρ πλαισιούμενος ὑπὸ ἀγγέλων, εὐαγγελιστῶν, προφητῶν. Ὡραία ἡ πρὸς Α καὶ Δ τοῦ Παντοκράτορος κατὰ μῆκος τῆς κλειδὸς πλατεῖα, διακοσμητικὴ ταινία ἀπὸ φύλλα, κλάδους καὶ ἄνθη.

3. *Ναῖσκος τῶν Ἀγίων Πάντων* εἰς τὸ «ξεμόνι» Ξιφαριάνικα ΝΑ τῆς Ἀρεοπόλεως, πλησίον ἀρκετὰ καλῶς σφζομένης ὥραιας, ἐρήμου οἰκίας (πίν. 104β) τῆς οἰκογενείας Ξιφαρᾶ. Ὁ ναῖσκος ἐξ ἀργῶν λίθων μετ' ἄσβεστοκονιάματος εἶναι μονοκάμαρον κτίσμα, διαστάσεων 5.64 μ. μετὰ τὴν ἀψίδα \times 2.82 μ. Ἡ κτιστὴ Ἀγ. Τράπεζα πληροῦ τὸν χώρον τῆς ἀψίδος. Κτιστὸν καὶ τὸ τέμπλον. Τὸ μνημεῖον ἐσωτερικῶς κατὰγραφον. Ἐκ τοῦ πλήθους τῶν παραστάσεων ἀξιωματικῶν δύο σκηναὶ σχετικαὶ πρὸς τὸ θαῦμα τῆς διασώσεως παιδίου, τὸ ἐντοπιζόμενον εἰς τὴν Μοῆν Δοχειαρίου. Εἰς τὸν νότιον τοῖχον, μεταξὺ ἀγγέλων ὁ Χριστὸς ἐν προτομῇ, προβάλλων ἐξ εἵδους κογχύλης ὁ ἐπὶ θρόνου Χερουβικῷ ἐπαναπανόμενος.

Ὑπὲρ τὴν *Μ. Δέσιν* τοῦ τέμπλου ἐπὶ ταινίας zig-zag γραπτὴ ἐπιγραφή μετὰ τὸ ὄνομα τοῦ ναοῦ καὶ τὴν χρονολογίαν 1767. Παρὰ τὴν κόγχην τῆς Προθέσεως ἀναγινώσκειται ἐπὶ τῆς ἀρχιερατῆς τοῦ ἁγίου Δανιὴλ¹ ἀνθιμου κτιτόρου ιερομονάχου ἰωαννου.

4. *Ναὸς Ἀγίου Γεωργίου* εἰς τὸ χωρίον Γωνέα, μονοκάματος μετὰ ἡμικυκλικὴν ἀψίδα, κτιστὸν τέμπλον καὶ ὡσαύτως κτιστὴν Ἀγίαν Τράπεζαν, πληροῦσαν τὸ ἡμικύκλιον τῆς ἀψίδος. Αἱ διαστάσεις του εἶναι 7.10 \times 2.70 μ. (πίν. 96δ). Ἡ χαμηλὴ στενὴ θύρα ἀνοίγεται εἰς τὸν νότιον τοῖχον. Ἀριστερὰ αὐτῆς ὑπὸ τὴν στέγην ἔχει ἐντειχισθὴ γλυπτὸν ἐκ λευκοῦ μαρμάρου ρωμαϊκῶν χρόνων κοσμούμενον μετὰ ρόδακα καὶ καυλὸν ἀκάνθου, ἵσως ἀνῆκον εἰς ἐπιτύμβιον στήλην. Εἰς τὴν πρόσοψιν τῆς Ἀγ. Τραπεζῆς ἐπὶ λευκοῦ βάθους ζωγρα-

τελευταίας βλ. παρὰ Μ. ΣΩΤΗΡΙΟΥ, Ἡ πρόμος παλαιολόγειος ἀναγέννησις εἰς τὰς χώρας καὶ τὰς νήσους τῆς Ἑλλάδος κατὰ τὸν 13ον αἰῶνα, ΔΧΑΕ Δ', 1966, πίν. 59, I. Καὶ τὰ δύο προστιθέμενα παραδείγματα συμφωνοῦν πρὸς τὰ συναγόμενα ἐν τῇ μελέτῃ μου διὰ τοὺς χαρακτῆρας τοῦ Ἀγίου.

1. Ὁ Μαῖνης Δανιὴλ ἀναφέρεται εἰς ἐγγραφα καὶ ἐπιγραφὰς ὡς ζῶν ἀπὸ τοῦ 1747 μέχρι τοῦ 1806. Βλ. Δ. ΒΑΓΙΑΚΑΚΟΥ, Συμβολὴ εἰς τὰ περὶ Νικλίων - Νικλιάνων τῆς Μάνης, Ἀθῆναι 53, 1949, σ. 180 - 182 καὶ τοῦ αὐτοῦ, Ἡ Μηλέα τῆς Ἐβω Μάνης καὶ ἐπιγραφαὶ Χριστιανικῶν χρόνων ἐξ αὐτῆς, ἔ.ἀ. σ. 163.

φεῖται δικέφαλος. Ὁ ναὸς εἶναι κατάγραφος πλὴν τοῦ δυτικοῦ τοίχου, ὁ ὁποῖος φαίνεται, καταπεσὼν ἀνεκτίσθη. Ἐκ τῶν τοιχογραφιῶν (IH' αἰ.) καταλέγω μόνον ὀλίγας: εἰς τὸ μέσον τῆς καμάρας τοῦ ναοῦ τὸν Παντοκράτορα καὶ ἑκατέρωθεν αὐτοῦ ὁλοσώμους μορφὰς προφητῶν. Κατωτέρω μίαν σειρὰν σκηνῶν μικρῶν διαστάσεων καὶ ὑπ' αὐτὰς ὁλοσώμους ἀγίους καὶ διακοσμητικὴν ζώνην: ὑπὲρ τὴν θύραν σφάζεται κατὰ τὸ πλεῖστον ἡ κτητορικὴ ἐπιγραφή¹, μήκους 0.88 καὶ σφζομένου ὕψους 0.22 μ. Ἐναπομένουν τέσσαρες στίχοι καὶ ὑπ' αὐτοὺς τμήματα ἄλλων δύο (πίν. 107γ).

+ ἈΝΓΕΡΘΗ, ΕΚΚ ΒΑΘΡΩΝ ΓΗΣ Κ(ΑΙ) ἈΝΙΣΤΟΡΙΘΗ, ὉΘΥΟΣ Κ(ΑΙ) ΠΑΝΣΕΠΤΟΣ,
 ΝΑΟΣ· ΟΝΤΟΣ, ΤΟῦ ΜΕΓΑΛΟΜΑΡΤΙΡΟΣ· ΓΕΩΡΓΙΟΥ, ΔΙΑ ΣΥΝΔΡΟΜΗΣ·
 ΚΩΠΟΝ Κ(ΑΙ) ΕΞΟΔΟΝ ΠΑΡΑ ΤΟῦ ΚΥΡ ἈΓΓΩΝΙΟΥ· ΚΑΛΕΡΓΗΜΕΤΑ ΤΟῦ ΙΟΥ· ἈΝΤΟΝ ΓΕ

----- εἰς ψυχικὴν σωτηρίαν καὶ σωτηρίαν διὰ χερὸς· ἐμοῦ ἐλαχίστου

5

----- 20· } μ----- ροδίου, ἀπο

Ἐκτὸς τῶν ἐκκλησιῶν ἐμελετήθησαν καὶ αἱ τοιχογραφίαι τοῦ ναοῦ τῆς Μεταμορφώσεως εἰς Νομιζήν, βυζαντινοῦ, σταυροειδοῦς, τρουλλαίου, τετρακιονίου (IA' αἰ.), ὁ ὁποῖος εἶναι κατάγραφος ἐκ τοιχογραφιῶν², καλῆς ποιότητος, ἀναγομένων μᾶλλον εἰς τὸ β' ἡμισυ τοῦ IS' αἰῶνος³. Πλὴν αὐτῶν σφάζονται εἰς τὸν τροῦλλον λείψανα παλαιότερου στρώματος⁴ καὶ μάλιστα εἰς τὸ ΝΔ σφαιρικὸν τρίγωνον παριστῶντα ἴσως ἐξαπτερυγον⁵. Ἐνδιαφέρουσα εἶναι ἡ εἰκονογραφικὴ διάταξις. Εἰς τὸ τεταρτοσφαίριον ὁ Χριστὸς ἐν προτομῇ καὶ ὑπ' αὐτὸν ἡ Βλαχερνίτισσα. Ἐπὶ τῆς ἀνατολ. κα-

1. Διὰ τὴν ἐν αὐτῇ μνημονευομένην οἰκογένειαν Καλέργη τῆς Μάνης βλ. Σ. ΣΚΟΠΕΤΕΑ, Διαθῆκαι ἐκ τῆς Δυτικῆς Μάνης, Ἐπετηρὶς τοῦ Ἀρχείου τῆς Ἱστορίας τοῦ Ἑλληνικοῦ Δικαίου τῆς Ἀκαδημίας Ἀθηνῶν, τευχ. 6, 1955, σ. 105 - 106. Ὁ ἀγιογράφος Χριστόδουλος Καλέργης ἰστόρησε τὸν ναὸν τοῦ Ἀγίου Νικολάου εἰς τὸ Κάστρον τῆς Ζαρνάτας (ὁ αὐτός, ἔ.ἀ. σ. 107).

2. Τὰς νεωτέρας τοιχογραφίας τοῦ ναοῦ καταγράφει ἡ κ. D. ELIOPOULOU-ROGAN, Mani, History and Monuments, 1973, σ. 122 - 123, ἀποδίδουσα τοὐλάχιστον εἰς δύο ἀγιογράφους. Τὰς προερχομένας ἐκ τοῦ καλυτέρου ζωγράφου κατατάσσει μετὰ τῶν ἀνωτέρας ποιότητος τοιχογραφιῶν τῆς Μάνης.

3. Ἐπὶ τοῦ δυτικοῦ τοίχου βορείως τῆς θύρας παρὰ τὸν ἀριστερὸν ὄμον τοῦ Ἀγίου Θεοδώρου τοῦ Τήρωνος χάραγμα μετὰ τὴν χρονολογίαν 164 (:). 2. Ἡ ἐνθύμησις ἀναφέρει ὅτι τὸν Δεκέμβριον τοῦ ἔτους αὐτοῦ «εχρηονισε».

4. Ἡ ROGAN, ἔ.ἀ. δὲν μνημονεύει τὴν παρουσίαν ἀρχικοῦ στρώματος τοιχογραφιῶν.

5. Κατὰ τοὺς βυζαντινοὺς χρόνους τὸν ἀρχαῖσμον τῆς ἀπεικονίσεως ἐξαπτερύγιο ἐπὶ τῶν σφαιρικῶν τριγώνων συναντῶμεν, ἐφ' ὅσον ἐνθυμοῦμαι, εἰς Ala Kilissé τῆς Καππαδοκίας (N.-M. THIERRY, Nouvelles églises rupestres de Gappadoce, σ. 195 καὶ πίν. 90

μάρας, παρὰ τὴν ἀψίδα, ἀνὰ εἰς ἑκατέρωθεν ἅγιος μοναχός, ἐκ τῶν ὁποίων ὁ πρὸς Νότον πιθανώτατα ὁ Ἅγιος Κοσμάς ὁ ποιητής, πολὺ ρεαλιστικὴ μορφή μὲ προέχουσιν ῥίνα, εἰσέχον στόμα, καὶ ὀξύληκτον στενὸν γένειον. Ἀπέναντί του ὁ Ἅγιος Ἰωάννης ὁ Δαμασκηνός, εἰς τὸ τόξον ἐπικοινωνίας μὲ τὴν Πρόθεσιν ὁ Ἅγιος Φίλιππος¹ (πίν. 106β). Ὑπὲρ τοὺς ἀνατολικοὺς κίονας ἐπὶ τῆς δυτικῆς πλευρᾶς οἱ Ἀπόστολοι Πέτρος (πίν. 102γ) καὶ Παῦλος². Εἰς τὸ «Χαῖρε» τῶν Μυροφόρων τὸ ὠχρόλευκον ἔδαφος ἔχει πολλὰ δένδρα. Ἐκατέρωθεν τοῦ Ἰησοῦ ἀνὰ δύο ἄγιοι γυναῖκες, ἐκ τῶν ὁποίων αἱ πρῶται ἄπτονται τῶν ποδῶν Του γονυκλινεῖς. Ὑπὸ τὸν Ἀγ. Κοσμᾶν ἡ Σαμαρεῖτις μὲ παχὺ πρόσωπον μαρτυρεῖ ἴσως ἀναμνήσεις «Μακεδονικῆς σχολῆς».

Ἐπὶ τῆς καμάρας τοῦ διακονικοῦ σκηναὶ Μαρτυρίων καθὼς ἐπίσης καὶ εἰς τὸ ΒΔ πλάγιον διαμέρισμα.

Ἐπὶ τῆς νοτίας κεραίας καθ' ὅλον τὸ πλάτος αὐτῆς ὁ Μυστικὸς Δεῖπνος³ μὲ τὸν Χριστὸν καθήμενον ἀριστερὰ καὶ τρεῖς ἀποστόλους εἰς μικροτέραν κλίμακα καθημένους πρὸ τῆς τραπέζης. Ἐπ' αὐτῆς πολλὰ σκευὴ μεταξὺ τῶν

καὶ 92β), εἰς Παληοπαναγιά Σελλασίας τῆς Λακεδαίμονος (Ν. Β. ΔΡΑΝΔΑΚΗΣ, Βυζαντινὰ καὶ μεταβυζαντινὰ μνημεῖα Λακωνικῆς, ΑΕ 1969, Χρον., σ. 2) καὶ εἰς Ἅγιον Νικόλαον Σαγκρίου Νάξου (ΙΓ' αἰ.).

1. Ἐπὶ τοῦ προσώπου ὀλίγα βραχέα λευκὰ φῶτα, ὡς εἰς εἰκόνας τοῦ Μιχ. Δαμασκηνοῦ. Βλ. Κ. WEITZMANN - Μ. CHATZIDAKIS - Κ. ΜΙΑΤΕΥ - Σ. ΡΑΔΟΙΔΙ, *Icones*, 1966, εἰκ. 92. Ἡ μορφή τοῦ ἡμετέρου ἁγίου περισσότερο στεγνὴ, σχηματικὴ, λαϊκωτέρα. Βλ. καὶ φορητὴν εἰκόνα τοῦ αὐτοῦ ζωγράφου, σφζομένην εἰς τὴν Μονὴν Σταυρονικήτα, ΧΡ. ΠΑΤΡΙΝΕΛΗ - Α. ΚΑΡΑΚΑΤΣΑΝΗ - Μ. ΘΕΟΧΑΡΗ, *Μονὴ Σταυρονικήτα*, ἔκδ. Ἑθνικῆς Τραπέζης τῆς Ἑλλάδος, 1974, εἰκ. 48.

2. Ἡ πτυχολογία καὶ μάλιστα τὰ πολλὰ καὶ βραχύτατα φῶτα ἀποτελοῦν ἐπίτασιν φαινομένου, τὸ ὁποῖον παρατηρεῖται εἰς ἔργα τοῦ Δαμασκηνοῦ. Βλ. εἰς τὴν Ἐγερσιν τοῦ Λαζάρου τὴν ἀδελφὴν του, τὴν βαστάζουσιν τὸν πόδα τοῦ Χριστοῦ (Μ. CHATZIDAKIS, *Recherches sur le Peintre Théophane le Crétois*, DOP 23 - 24, 1969 - 1970, εἰκ. 38), τὴν Παναγίαν τῆς Ἀναλήψεως (αὐτόθι πίν. 43), τοὺς Ἀποστόλους Ἀνδρέαν καὶ Πέτρον (αὐτόθι εἰκ. 63 καὶ 64), τὸν ἀριστερὸν προφήτην τῆς Μεταμορφώσεως (αὐτόθι εἰκ. 70) κλπ. Ἀκόμη μεγαλυτέραν ἐπίδοσιν παρουσιάζει ὁ τρόπος αὐτὸς ἀποδόσεως τοῦ φωτισμοῦ διὰ βραχυτάτων, πολλῶν, παραλλήλων γραμμῶν εἰς τοιχογραφίας τῆς Μονῆς Κούμπαρη Λακεδαίμονος, ἀναγομένης εἰς τὸ 1602 (Ν. Β. ΔΡΑΝΔΑΚΗΣ, *Χριστιανικαὶ ἐπιγραφαὶ Λακωνικῆς*, ΑΕ 1967, σ. 143) καὶ μάλιστα εἰς παραστάσεις προφητῶν, ὡς ἡ τοῦ Μωϋσέως. (Διὰ τὴν μονὴν βλ. Τ. ΓΡΙΓΣΟΠΟΥΛΟΥ, *Μονὴ Κούμπαρη Λακωνίας*, *Λακωνικαὶ Σπουδαὶ Α'*, 1972, σ. 174 - 193. Αἱ αὐτόθι παρεχόμεναι φωτογραφίαι τοιχογραφιῶν δὲν εἶναι εὐκρινεῖς.) Παρὰ τῷ Δαμασκηνῷ συναντᾷ τις καὶ τὰς λεπτὰς φωτεινὰς γραμμάς, αἱ ὁποῖαι περιβάλλουσαι τὰς πτυχὰς φωτίζουν τὰς ἀκμὰς των. Βλ. π.χ. τὴν Θεοτόκον τῆς Σταυρώσεως (παρὰ Μ. CHATZIDAKIS, ἔ.α. εἰκ. 75). Ὁμοίως καὶ τὰ γωνιώδη, περίπου ὀρθογώνια, πλατέα φῶτα τῶν κρασπέδων τοῦ χιτῶνος (αὐτόθι εἰκόνες 36, 38, 40, 43).

3. Ἡ τυπολογία τοῦ προσώπου τοῦ «ἐπιστηθίου» φίλου τοῦ Σωτῆρος Ἰωάννου ὁμοιάζει πρὸς τὴν τοῦ αὐτοῦ Ἀποστόλου εἰς τὸν Μυστικὸν Δεῖπνον τοῦ ναοῦ τῆς Παναγίας τοῦ Ἀρχοντος Ἀποστολῆς (1606) τῆς Καστορίας (ΣΤ. ΠΕΛΕΚΑΝΙΔΗΣ, *Καστορία*, 1953, πίν. 233α).

ὁποίων καὶ ὑάλινα περιέχοντα ἐρυθρὸν οἶνον. Ἐπὶ τοῦ ἀνατολικοῦ σκέλους τῆς βορείας καμάρας ἡ *Κοίμησις* καὶ ἐπὶ τοῦ δυτικοῦ ἡ *Ἀνάληψις*.

Εἰς τὴν σκηνὴν τῆς *Προδοσίας* οἱ Ἑβραῖοι κρατοῦν γυμνάς κυρτάς μαχαίρας (χατζάρια)· εἰς τὴν *Κρίσιν* τοῦ *Πιλάτου* αἱ μορφαὶ τῶν ἀκολουθοῦν τὴν βυζαντινὴν παράδοσιν.

Εἰς τὸ νότιον σκέλος τῆς καμάρας τοῦ διαμερίσματος ὁ *Ἐνταφιασμός*· ὁ Χριστός «σαβανωμένος» ἀποτίθεται ἐντὸς σαρκοφάγου ὑπὸ τοῦ Ἰωσήφ καὶ Νικοδήμου.

Ὑπὲρ τὴν θύραν λείψανα κτητορικῆς ἐπιγραφῆς.

Γ) ΚΑΤΑΓΡΑΦΗ ΒΥΖΑΝΤΙΝΩΝ ΓΛΥΠΤΩΝ

Τὰ καταγραφέντα γλυπτὰ τῆς Μάνης εἶναι διάσπαρτα. Ἐκτὸς τῶν σφζομένων κατὰ χώραν, ἄλλα ἔχουν ἐντειχισθῇ πρὸς διακόσμησιν τοῦ ἐξωτερικοῦ μεταγενεστέρως ἀνεγερθέντων ἢ οἰκοδομηθέντων ναῶν καὶ ἄλλα ἀπόκεινται ἐντὸς τῶν ἐκκλησιῶν ἢ παρ' αὐτάς. Οὕτω θωράκια κοσμοῦν τοὺς τοίχους τοῦ ἀνακτισθέντος ναοῦ τῆς Κοιμήσεως ἐντὸς τοῦ χωρίου Καστανέα τῆς Μεσσηνιακῆς Μάνης, ἄλλα γλυπτὰ ἀπόκεινται ὀπίσω τῆς ἐκκλησίας, ἐνῶ ὡς παραστάδες τῆς νοτίας θύρας τῆς ἔχουν χρησιμοποιοῦν κιονίσκοι μαρμαρίνου τέμπλου μορφῆς ράβδων συνδεομένων διὰ κόμβου μὲ συμφυῇ κιονόκρανα καὶ ὡς ἀνώφλιον κοσμήτης μὲ ἐντυπον ζῶον, ἀνακαμπτόμενον φύλλον, διάτρητον κομβίον καὶ ἄλλα κοσμήματα λεπτῆς τέχνης (μᾶλλον τοῦ ΙΑ' αἰ.). Γλυπτὰ κοσμοῦν τοὺς τοίχους τοῦ Ἀγίου Νικολάου Καστανέας, τοῦ Ἀγίου Σπυρίδωνος Καρδαμύλης, τοῦ Ἀγίου Δημητρίου ἐντὸς τοῦ χωρίου Πλάτσα, τοῦ Ἀγίου Δημητρίου εἰς θέσιν Δυὸ Πηγὰδια ἔξω τοῦ αὐτοῦ χωρίου, ὡς ἤδη ἐγράφη — ἄλλα ἀπόκεινται ἐντὸς τῆς ἐκκλησίας¹, ὡς ὠραῖον θωράκιον διαστάσεων $0.90 \times 0.50 \times 0.07$ μ. (πίν. 108β) — τοῦ εἰς τὴν κεντρικὴν πλατεῖαν τοῦ χωρίου Πλάτσα ναοῦ τῆς Κοιμήσεως, τοῦ ναοῦ τῆς Ἀγίας Τριάδος Κουτήφαρη, τοῦ Ἀγίου Δημητρίου Κηπούλας, τοῦ Ἀγίου Νικολάου Γέρμας — ἐντὸς τοῦ ὁποίου φυλάσσεται μεταξὺ ἄλλων θωράκιον² πιθανῶς τοῦ ἀρχικοῦ τέμπλου, διαστ. $0.55 \times 0.30 \times 0.09$ μ. (πίν. 108γ) — τοῦ Ἀγίου Ἰωάννου τοῦ Θεολόγου Γαρδενίτσας, τοῦ Ἀγίου Ἰωάννου Κούνου. Εἰς τοὺς τοίχους τῆς τελευταίας ἐκκλησίας ἔχει ἐντειχισθῇ τεμάχιον θωρακίου τέμπλου, ὅμοιον πρὸς τὰ εὑρεθέντα κατὰ τὴν

1. Ὁ γλυπτὸς διάκοσμος τῶν *in situ* κιονοκρανῶν τῶν ἀν. κίωνων τῆς ἐκκλησίας θὰ ἐξετασθῇ ἀλλοχού.

2. Θωράκια παρόμοια μὲ σταυρὸν περίπου ἐπιτεδὸγλυφον, πατριαρχικόν, ὑψούμενον ἐπὶ βαθμιδωτῆς βάσεως, ὑπάρχουν εἰς τοὺς ναοὺς τῶν Ταξιαρχῶν Κουλούμι (μεταξὺ τῶν κενῶν, ἐκατέρωθεν τῆς ὀριζοντίας κάτω κεραίας, ρόδακας καὶ πυροστρόβιλος) καὶ Τρισάκια Τσόπακα (εἰς τὰς ἀντιστοιχοὺς θέσεις ρόδαξ, ἰσοσκελεῖς σταυροὶ καὶ ἐξάκτινος ἀστήρ ἐντὸς κύκλων).

ἀνασκαφὴν τῆς βασιλικῆς εἰς τὸ Τηγάνι¹. Δι' αὐτὸ εἶναι πολὺ πιθανὸν ὅτι ἐκ τῆς αὐτῆς βασιλικῆς προέρχονται καὶ τὰ ὡσαύτως αὐτόθι ἐντειχισμένα δύο πτερύγια ἐνὸς ἄμβωνος² (πίν. 1088). Καὶ περὶ τῶν καταγραφέντων γλυπτῶν θὰ γίνῃ ἐκτενὲς λόγος ἄλλοτε ἄλλαχού.

N. B. ΔΡΑΝΔΑΚΗΣ

1. N. B. ΔΡΑΝΔΑΚΗΣ, Ἀνασκαφὴ εἰς τὸ Τηγάνι τῆς Μάνης, ΠΑΕ 1964, σ. 129.

2. Καὶ τὰ δύο εἶναι ἀποκεκρουμένα. Αἱ διαστάσεις τοῦ ἐνὸς εἶναι 1.17×0.98 μ. καὶ τοῦ ἄλλου 1.62×1.11 μ. Ὁ διάκοσμός των ὑπενθυμίζει ἀμυδρῶς, εἰς γενικὰς γραμμάς, τὸν διάκοσμον θωρακίου τοῦ ἄμβωνος τῆς Cattedrale τοῦ Torcello (F. ZULIANI, I Mar midì San Marco (Milano), Alto Medioevo 2, Venezia, εἰκ. LII (ἐν τέλει, fotografie di confronto), ὑπολειπόμενος αὐτοῦ κατὰ πολὺ. Τὸ πλατὺ πλέγμα (πλεξίδα) συναντᾷ τις καὶ εἰς τόξον ὑπὲρ τὸ παράθυρον τοῦ βορείου τοίχου τῆς Ἀγ. Σοφίας Ἀχρίδος (Sbornik Radova, XLIX 1956, σ. 173 εἰκ. 13). Ἡ ταινία τοῦ πλέγματος ἐκεῖ εἶναι δισχιδής, ὡς εἶναι τρισχιδής εἰς τὸ τόξον προσκυνηταρίου τοῦ Ἀγ. Παντελεήμονος εἰς τὸ Nerezi (αὐτόθι σ. 185, εἰκ. 27).

13. ΑΝΑΣΚΑΦΑΙ ΠΥΛΟΥ

(Πίν. 109 - 113)

Κατὰ μῆνα Ἰούλιον τοῦ 1974 συνεχίσθησαν αἱ ἀπὸ μακροῦ (1967) διακοπεῖσαι ἀνασκαφαὶ Πύλου, διεξαχθεῖσαι παλαιότερον διὰ τοῦ ἀειμνήστου καθηγητοῦ Σπυρίδωνος Ν. Μαρινάτου. Εἰδικώτερον συνεχίσθησαν αἱ παρὰ τὸ χωρίον Κουκουνάρα Πυλίας ἀνασκαφικαὶ ἔρευναι καὶ δὴ καὶ εἰς διάφορα σημεῖα τῆς περιοχῆς, ἥτις ἐν τῷ συνόλῳ τῆς εἶχε κατοικηθῇ πυκνότερα κατὰ τὴν μυκηναϊκὴν ἐποχὴν, ὡς ἐμφαίνεται ἐκ τοῦ μεγάλου ἀριθμοῦ τῶν ἤδη ἀνασκαφέντων θολωτῶν, ἰδίᾳ, τάφων ἀλλὰ καὶ τῶν νῦν ἀνασκαπτομένων. Κατὰ τὴν ἐφετινὴν ἀνασκαφικὴν περίοδον, ἥτις διήρκεσε δυστυχῶς ἐπὶ δύο μόνον ἐβδομάδας—διακοπεῖσα λόγῳ τῆς εἰς Κύπρον ἐπιχειρηθείσης ἐχθρικῆς ἀποβάσεως—ἔλαβον μέρος ὡς ἐπιστημονικοὶ βοηθοὶ οἱ πτυχιούχοι τῆς Φιλοσοφικῆς Σχολῆς τοῦ Πανεπιστημίου Ἀθηνῶν κ. Αἰκατερίνη Ζωγράφου - Κορρέ, δ. Ἄννα Γουήλ καὶ κ. Γεώργιος Σταθόπουλος.

Ἡδὴ κατὰ τὸ ἔτος 1973 ἐπανελήφθησαν αἱ ἀνασκαφαὶ αὐταὶ μετὰ δεκαετῇ διακοπὴν (1963) χάρις εἰς πίστωσιν τοῦ Ὑπουργείου Πολιτισμοῦ καὶ Ἐπισημῶν. Πολύτιμος ὑπῆρξεν ἡ παρασχεθεῖσα βοήθεια ἐκ μέρους τοῦ ἀνασκαφικοῦ συνεργείου, ἀποτελουμένου ἐξ εἰδικευμένων ἐργατῶν τῶν παλαιῶν ἀνασκαφῶν τῆς Ἑταιρείας ὡς καὶ τῶν ἐν Μεσσηνίᾳ διεξαχθεισῶν εἰς Ἐγκλιανὸν καὶ Νιχώρια ἀμερικανικῶν ἀνασκαφῶν, ἔτι δὲ ἰδιαιτέρως ὑπὸ τοῦ ἀρχιφύλακος Ἀρχαιοτήτων Μεσσηνίας κ. Διον. Ἀνδρουτσάκη. Παντοιοτρόπως ἐβοήθησαν ἡμᾶς ἡ ἐφορεύουσα Ἀρχαιοτήτων Δυτ. Πελοποννήσου δ. Λιάνα Παρλαμᾶ, ὁ ἐπιμελητὴς Ἀρχαιοτήτων κ. Λάζαρος Κολώνας καὶ ὁ συγκολλητὴς τοῦ Μουσείου Πύλου κ. Γ. Ἀλεξάκης. Πρὸς πάντας ἀπευθύνονται θερμαὶ εὐχαριστίαι, ὡς καὶ εἰς τὸν Πρόεδρον τῆς Κοινότητος Κουκουνάρας κ. Παν. Σταυρόπουλον καὶ ἰδίᾳ εἰς τὸν κ. Ἡλ. Ζωντανόν*.

Ἡ σχετικὴ ἀνασκαφικὴ ἔρευνα διεξήχθη εἰς τέσσαρας κυρίως τομεῖς. Οἱ τρεῖς τῶν τομέων τούτων ἦσαν εἰς τὴν θέσιν Γουβαλάρη ΒΑ τοῦ χωρίου καὶ ὁ τέταρτος εἰς τὴν θέσιν Φυτιές ΝΑ τοῦ αὐτοῦ χωρίου, ἥτοι ἅπασαι αἱ θέσεις σημεῖα, ὅπου εἶχεν ἀνασκάψει καὶ ὁ Μαρινᾶτος.

*Αἱ φωτογραφίαι τοῦ πίν. 109 ὀφείλονται εἰς τὸν Dr. St. Aschenbrenner, τὸν ὁποῖον εὐχαριστῶ καὶ ἀπὸ τῆς θέσεως ταύτης.

ΓΟΥΒΑΛΑΡΗ

Εἰς θέσιν Γουβαλάρη ἡ ὅλη ἔκτασις ἀνήκει ἀπὸ τινων ἐτῶν εἰς τὸν ἐν Πύλῳ ἔμπορον κ. Νικ. Κουκῆν, χάρις εἰς τὴν προφρόνως παρασχεθεῖσαν συγκατάθεσιν τοῦ ὁποίου ἤρξατο ἡ ἀνασκαφικὴ ἔρευνα, ἡ ὁποία καὶ πρέπει νὰ συνεχισθῇ ἐπ' ἀρκετὰς εἰσέτι περιόδους. Εὐχῆς ἔργον, ἐπίσης, θὰ ἦτο νὰ ἀπαλλοτριωθῇ ἡ ἔκτασις αὕτη, ἥτις προσφέρεται καὶ δι' ἀξιοποίησιν, ἔχουσα ἤδη μέγαν ἀριθμὸν ἐλαιοδένδρων. Ἡ ἔκτασις αὕτη τῶν 27 ὡς ἔγγιστα στρεμμάτων περιλαμβάνει εἰς πλεῖστα σημεῖα μυκηναϊκὰς ἀρχαιότητας, ἐν αἷς καὶ τοὺς δύο ὑπὸ τοῦ Μαρινάτου ἀνασκαφέντας τάφους Γουβαλάρη 1 καὶ 2 (=Κουκουνάρας 4 καὶ 5)¹.

Εὐθὺς ἅμα τῇ ἐνάρξει τῆς ἀνασκαφῆς τοῦ ἔτους 1973 ἡρευνήθη τὸ δάπεδον τοῦ στομίου τοῦ ἐτέρου τῶν τάφων τούτων, μὲς ἀφαίρεσιν τῆς ξερολιθιάς², καὶ διεπιστώθη στρῶσις ἐκ πλακοειδῶν λίθων καὶ ἄλλων ἐκ τοῦ ἐσωτερικοῦ πρὸς τὸ ἐξωτερικὸν τοποθετημένων. Ἐκτὸς τούτου ἡρευνήθη τὸ πρῶτον καὶ ὁ πρὸ τῆς εἰσόδου δρόμος, ὅστις διεπιστώθη ὅτι ἦτο λιθόστρωτος μὲ κατεύθυνσιν πρὸς ΒΒΔ καὶ μὲ μικροτάτην κλίσιν τοῦ ἐδάφους, σχηματιζομένης ἀνεπιστήτου κατωφερείας πρὸς ΒΔ.

Κύριον στόχον τῆς ἀνασκαφῆς ἀπετέλουν τὰ ἐπτά τὸν ἀριθμὸν τεχνητὰ τυμβοειδῆ ἑξάρματα, ἅτινα εὕρηται διεσπαρμένα εἰς μέσσην ἀπόστασιν 50 - 100 μ. ἀνατολικῶς τῶν δύο θολωτῶν τάφων Γουβαλάρη. Κατὰ τὴν διάρκειαν τῶν παλαιότερων ἀνασκαφῶν (1958 - 1963) ἡ περιοχὴ τοῦ Γουβαλάρη ἦτο ἀκαλλιέργητος καὶ μὲ πυκνὴν ἀγρίαν βλάστησιν (λόγγος). Ὁ Μαρινᾶτος εἶχεν ἔρευνήσει τοὺς τύμβους, ὡς ἀπεκάλεσε τὰ τυμβοειδῆ ταῦτα ἑξάρματα³ καὶ ἤδη οἱ καθηγηταὶ W. McDonald καὶ R. Hope Simpson (οἵτινες ἐπεσκέφθησαν τὴν ἀνασκαφὴν ἡμῶν), εἶχον ἐπισκεφθῇ συγχρόνως περίπου πρὸς τὸν Μαρινᾶτον τὴν περιοχὴν, εἶχον ἐπισημάνει τὰ τυμβοειδῆ ἑξάρματα, — ἅτινα ἀνῆγαγον εἰς ME τύμβους προωρισμένους νὰ δέχωνται πλείστας ταφὰς — καὶ ὑπεστήριζαν ὅτι φαίνεται ὅτι ὑπῆρξεν εἰς ἀρκούντως σημαντικὸς οἰκισμὸς εἰδικῶς κατὰ τὴν ME - ΥΕ II περίοδον⁴.

Τὸ νοτιώτερον ὑπολειφθέν (καὶ τοῦτο διότι, ὡς φαίνεται, ἄλλο εἰς τὸν παρακείμενον ἐλαιῶνα τοῦ ἐκ Χανδρινοῦ ἐμπορίου Γ. Τζαννῆ ἰσοπεδῶθη τελείως πρὸ τινων δεκαετηρίδων) ἡρευνήθη ὑπὸ τοῦ Μαρινάτου, ἀποκαλύψαντος τρεῖς μικροὺς θολωτοὺς τάφους, οἵτινες δέον ὅπως ἔρευνηθοῦν ἐκ νέου ἵνα διαπιστωθῇ

1. Πρβ. ΣΠ. MARINATON, ΠΑΕ 1959, σ. 175 κέ., πίν. 147α, 149β, ΠΑΕ 1960, σ. 197 κέ., ΠΑΕ 1963, σ. 114 κέ., 118 κέ.

2. ΠΑΕ 1959, πίν. 149α.

3. ΠΑΕ 1959, σ. 175, πίν. 146β.

4. Πρβ. W. A. McDONALD - R. HOPE SIMPSON, Prehistoric Habitation in Southwestern Peloponnese, AJA 65, 1961, σ. 244, ἀρ. 65 καὶ W. A. McDONALD - G. RAPP, The Minnesota Messenia Expedition. Reconstructing a Bronze Age Regional Environment, 1972, σ. 270, ἀρ. 35 (65).

κατὰ πόσον ἀπετέλουν τύμβον ἢ ταφικὸν κύκλον μετὰ κρηπίδος ἢ ταφικοῦ περιβόλου ἀντιστοίχως. Σημειωτέον, ἐπίσης, ὅτι διὰ τῆς ἐπαναλήψεως τῶν ἀνασκαφῶν εἰς τὸ νεκροταφεῖον τῆς θέσεως Γουβαλάρη ἐσώθη τὸ ἐκτεταμένον τοῦτο νεκροταφεῖον ἐξ ὁλοκληρωτικῆς καταστροφῆς, διότι ὁ νέος ἰδιοκτήτης τῆς ἐκτάσεως εἶχεν ἀρχίσει ἤδη δι' ἐκσκαφῶν ἐργασίας πρὸς ἀξιοποίησιν τῆς περιοχῆς καὶ προϋτίθετο νὰ συνεχίσῃ αὐτάς. Οἱ ὅφ' ἡμῶν ἀνασκαπτόμενοι τάφοι καὶ «τύμβοι» εὐρίσκονται ἀνατολικώτερον εἰς ἄμεσον γειτονίαν πρὸς τοὺς ὑπὸ τοῦ Μαρινάτου ἀνασκαφέντας.

Εἰς τὸ τυμβοειδὲς ἑξαρχμα α, κατὰ τὸ ἀνατολικὸν ἄκρον τοῦ νεκροταφείου τούτου, ἀνεσκάφησαν τρεῖς τάφοι τοῦ κυκλικοῦ θολωτοῦ τάφου:

Ὁ ὕπ' ἀρ. 1 εἶχεν ἐσωτ. διάμ. 2.85 - 2.95 μ., ἐξωτ. περιφέρειαν 15 περίπου μ., πλάτ. εἰσόδου 75 ἐκ. (ἐξωτ.) καὶ 84 ἐκ. (ἐσωτ.), σφζόμενον δὲ ὕψος παρὰ τὴν δυτικὴν πλευρὰν 1.10 μ. καὶ ὀλιγώτερον (1 μ.) κατὰ τὴν ΒΔ. Ἐχρησίμευσεν ὡς οἰκογενειακὸς τάφος μετὰ εἰσόδου εὐρισκομένης εἰς τὸ βόρειον τμήμα τῆς θόλου καὶ τετειχισμένης διὰ λίθων, εἶναι δὲ χαρακτηριστικὸν τὸ γεγονὸς ὅτι τὸ σημεῖον τοῦτο ἐγένετο ἀντιληπτὸν ὅτι ἀπετέλει τὴν εἴσοδον τοῦ τάφου μόνις κατὰ τὴν τελευταίαν φάσιν τῆς ἀνασκαφῆς καὶ τοῦτο λόγῳ τῆς ἐπιτευχθείσης ἀπολύτου προσαρμογῆς τῶν λίθων τῆς ξερολιθιᾶς πρὸς τοὺς λίθους τοῦ στομίου καὶ τῆς θόλου γενικώτερον. Συνολικῶς ἐμετρήθησαν δώδεκα ταφαὶ εἰς τὸν τάφον τοῦτον, ἐξ ὧν μία τῶν παλαιότερων ἴσως πρέπει νὰ ᾔτο ἡ τοῦ κέντρου. Κατὰ τὴν ἀντίστροφον φορὰν τῶν δεικτῶν τοῦ ὥρολογίου αἱ ταφαὶ εἶχον ὡς ἐξῆς: μία εἰς τὸ βόρειον τοῦ τάφου τμήμα, τρεῖς εἰς τὸ ΒΔ, μία εἰς τὸ δυτικόν, ἑτέρα ὑποκειμένη, δύο κατὰ τὸ ἀνατολικόν. Εἰς τὸ δυτικὸν τμήμα ὑπῆρχε πλήρης σκελετός (3) κεκαλυμμένος κατὰ τὸ ἡμισυ ὑπὸ εὐμεγέθους πλακωτοῦ λίθου. Οἱ ἄκροι πόδες εἶχον τεθῆ χιαστί, τὸ ἀριστερὸν ὑπεράνω τοῦ δεξιοῦ πέλματος. Ἴσως ὕστατη πασῶν ᾔτο ἡ πρὸς Ἀνατολὰς, ἣτις εὐρίσκετο εἰς ὑπερυψωμένον κατὰ τι ἐπίπεδον ἔναντι τῶν ἄλλων ταφῶν. Ἐλλείπει χώρου, ἐπίσης, ὁ νεκρὸς οὗτος ἐτάφη κατὰ τὴν ΜΕ συνήθειαν εἰς θέσιν ὀκλαδὸν καὶ δὴ καὶ με τοὺς πόδας ὑπερυψωμένους κατὰ τι πρὸς τὴν κατεύθυνσιν τῆς θόλου (πίν. 109α).

Γενικῶς ὁ τάφος οὗτος ᾔτο πτωχὸς εἰς κτερίσματα (ἀπηχοῦντα ΜΕ κατασκευὰς καὶ ταφικὰ ἔθιμα ἢ ἔστω τῆς πρωίμου φάσεως τῆς Υ'Ε ἐποχῆς). Μεταξὺ τούτων περιλαμβάνονται ἐν γλωσσοειδὲς μήκους 9 ἐκ. λεπτότατον μαχαιρίδιον ἐκ τοῦ νοτίου τμήματος τοῦ τάφου, μικρότατα καὶ μεσαίου μεγέθους βέλη, δόναξ ἐκ πυρίτου λίθου καὶ τινα ἀγγεῖα κακῆς διατηρήσεως, ὧν δύο ἐκ τοῦ κέντρου τοῦ τάφου, ὅπου εἶχον ἐναποτεθῆ ὡς προσφορὰ πρὸς τιμὴν τοῦ παλαιότητος (;) νεκροῦ. Εἰς τὰ ἀνώτερα στρώματα τοῦ τάφου εὐρέθησαν καὶ δύο τμήματα ἐνὸς μεγάλων διαστάσεων ἀγγείου, πιθανῶς ὑπομυκηναϊκῶν χρόνων.

Ὁ ὕπ' ἀρ. 2 τάφος τοῦ αὐτοῦ ἑξαρχματος ἐφῆπτετο τοῦ πρώτου περίπου πρὸς

Δυσμάς, εἶχε δὲ τὴν εἴσοδον πρὸς ΒΔ. Οὗτος εἶναι θολωτὸς τὴν κατασκευὴν μέχρις ὠρισμένου ὕψους, ἀλλὰ σαφῶς πεταλοειδῆς τὸ σχῆμα, ὡς ἐκ τῶν σχηματιζομένων δίκην προστάσεων δύο παραστάδων τοῦ στομίου του συνάγεται. Ὁ τάφος οὗτος εἶχε κατασκευασθῇ, ὡς καὶ ὁ πρῶτος, διὰ τῶν ἀκανονίστων λίθων ποὺ ἀποκαλοῦνται σήμερον εἰς τὴν περιοχὴν ἀσπροπουλιᾶς καὶ οἱ ὁποῖοι ἐχρησίμευσαν μὲ τὴν ἀπὸ αἰῶνος ἀνηλεῆ καταστροφὴν τῶν μυκηναϊκῶν νεκροταφείων καὶ οἰκισμῶν ὡς οἰκοδομικὸν ὕλικὸν διὰ τὰ σημερινὰ χωρία τῆς μεζονοῦς περιοχῆς Κουκουναράς. Ἐνδεικτικόν, πρὸς τοῦτοις, τυγχάνει τὸ γεγονὸς ὅτι τὸ ἀνώτερον τμήμα τῆς θόλου ἀπετέλουν αἱ ὁμοιοτρόπως καὶ εἰς ἀντίστοιχον πρὸς τὴν προτέραν των εἰς τὴν θόλον θέσιν καταπεσοῦσαι «ἀκονόπετραι», αἵτινες εἶναι πρασινωπῆς ἀποχρώσεως ἐπίπεδοι - πλακωτοὶ σχιστόλιθοι. Αἱ ἀκονόπετραι αὗται ἐσχημάτιζον τὴν στέγην κατὰ τὸ ἀνώτερον σημεῖον τοῦ τάφου, ὡς ἐδηλώθη ἤδη. Ἡ μεγ. διάμετρος τοῦ τάφου ἀνέρχεται εἰς 3.05 μ., ἡ δὲ περιφέρειά του (ἐξωτ.) εἰς 14.10 μ. Τὸ ἐσώτερον τμήμα τοῦ ἀνωφλίου τοῦ στομίου ἔχει καταπέσει καὶ εὕρηται εἰς κατακόρυφον θέσιν καλύπτον ἐσωτερικῶς τὸ στόμιον, ὅπερ, πρὸς τοῦτοις, εἶναι πεπληρωμένον ἐκ τῶν ἀπαρτιζόντων τὴν ξερολιθιάν τῆς εἰσόδου λίθων. Ὡς καὶ ὁ πρῶτος, καὶ ὁ τάφος οὗτος ἦτο οἰκογενειακὸς κατὰ τὴν πρώτην δὲ ἀνασκαφικὴν περίοδον ἐμετρήθησαν ἄνω τῶν εἴκοσι κρανία καὶ σκελετοί.

Μικρὸν τεμάχιον χειροποιήτου πίθου ΜΕ παραδόσεως — ἀλλὰ δυνάμενον νὰ ἀνήκῃ καὶ εἰς μεταμυκηναϊκοὺς χρόνους καὶ ὀνομαζόμενον 'Barberian ware' — ἀνευρέθη μεμονωμένον ΝΑ τοῦ τάφου, κατὰ τὴν αὐτόθι σχηματισθεῖσαν ἐπίχωσην.

Ὁ ὕπ' ἀρ. 2 τάφος εἶναι κυκλικὸς τὸ σχῆμα μετὰ προστάσεων. Μικρότατος πάντων, ἔχει διάμετρον μόνον 1.55 μ. καὶ περιφέρειαν μετὰ τῶν προστάσεων 7.15 μ. Ἡ εἴσοδος εὐρίσκεται πρὸς Β, ἔχει δὲ σφζόμενον ὕψος κατὰ μὲν τὴν δυτικὴν πλευράν 60 ἐκ., κατὰ δὲ τὴν ΝΔ 55 ἐκ. Ὀλίγα ὅσῃ εὐρέθησαν κατὰ τὸ δυτικὸν καὶ τὸ νότιον τοῦ τάφου τμήμα, ἔτι δὲ κρανίον εἰς τρία μέρη τεθραυσμένον καὶ ἕτερον πλησίον. Ἐκ τῶν μικρῶν τοῦ τάφου τούτου διαστάσεων, συνάγεται ὅτι ὁ τάφος οὗτος ἐχρησιμοποιήθη βεβαίως διὰ ταφάς, πλὴν ὅμως οἱ δύο ταφέντες νεκροὶ δὲν ἦτο δυνατόν νὰ ἐτοποθετήθησαν ἐντὸς τοῦ τάφου διὰ τῆς στενωτάτης θύρας ἀλλὰ μᾶλλον διὰ τῆς ὀροφῆς (πρβ. πίν. 109β).

Νοτιώτερον τοῦ ἐξάρματος α ἀνεσκάφη τὸ μικρὸν ἐξάρμα β, ὅπερ, ὡς διεπιστώθη, περιελάμβανεν ἓνα μόνον πεταλοειδῆ τὸ σχῆμα τάφον, κατὰ τὸ ΒΔ ἡμισυ αὐτοῦ. Ὁ τάφος οὗτος, ὡς καὶ ὁ ὕπ' ἀρ. 2 τοῦ πρώτου ἐξάρματος, ἦτο πεταλοειδῆς ἐξωτερικῶς καὶ θολωτὸς ἐσωτερικῶς, γενικῶς δὲ μεγαλοπρεποῦς ἐμφανίσεως, παρὰ τὰς συνήθεις του διαστάσεις, καὶ ἐπιμελελημένης κατασκευῆς. Τὸ σφζόμενον ὕψος τοῦ ἀνατολικοῦ τμήματος τοῦ τάφου ἀνέρχεται κατὰ τὴν περίοδον τῆς ἀνασκαφῆς εἰς 1.60 μ., ἐνῶ τὸ μέγιστον ὕψος τοῦ ΑΝΑ τμήματος εἰς 1.85 μ.

Εἰς τὴν πρὸς ΒΒΔ σχηματιζομένην εἴσοδον ἐμφανίζεται καὶ πάλιν ἡ γνωστὴ καὶ ἐκ τοῦ ἐξάρματος **α** πρόστασις μετὰ τῶν δύο ἐκατέρωθεν προεξοχῶν. Τὸ σφζόμενον ὕψος τῆς βορείου προστάσεως ἀνέρχεται εἰς 60 ἐκ., σημειωτέον δὲ ὅτι τὰ θεμέλια τῆς προστάσεως ταύτης ὡς καὶ τῆς ἐτέρας δὲν ἐξικινούνται μέχρι βάθους ἀναλόγου πρὸς τὸ βάθος εἰς τὸ ὅποιον ἐφθανε τὸ κύριον κτίσμα, καθ' ὅσον ἐκρίνετο τότε ὅτι δὲν ἦτο ἀναγκαῖον νὰ ὑποβαστάζεται εἰς τὸ πρόσθιον τμήμα ἱκανὸν βάρος.

Ἡ εἴσοδος τοῦ τάφου εὐρέθῃ ἀτειχιστος, ἦτοι ἄνευ τῆς συνήθους ἐξ ἀργῶν λίθων τειχίσεως ἄλλων μεσσηνιακῶν τάφων (ἀργολιθοδομή). Τὸ πλάτος τῆς εἰσόδου ταύτης ἀνέρχεται εἰς 1.18 μ., τὸ μῆκος εἰς 1.18 μ., ἐνῶ τὸ σφζόμενον ὕψος τῆς μὲν ἀριστερᾶς παραστάδος εἰς 61 ἐκ. τὸ δὲ τῆς δεξιᾶς εἰς 48 ἐκ.

Ὁ ἀνατολικὸς τοῖχος τῆς θόλου ἦτο κατὰ μέγα τμήμα κατεστραμμένος, ἐξωτερικῶς δὲ εἰς ἱκανὸν μῆκος παρηκολουθήθη ἀπολύτως εὐθύς, γεγενὸς τὸ ὅποιον συνέτεινεν εἰς τὸν καθορισμὸν τοῦ τύπου τοῦ τάφου ὡς πεταλοειδοῦς. Ἡ καταστροφὴ αὕτη τοῦ ἀνατολικοῦ τμήματος τῆς θόλου δὲν ὀφείλεται βεβαίως εἰς τὴν πτώσιν τῶν ἀνωτέρων τμημάτων αὐτῆς, ἀλλὰ μᾶλλον εἰς μεταγενεστέραν ἀπόπειραν παραβιάσεως τοῦ τάφου, ὅποτε καὶ ἐπῆλθεν ἡ ἐκτεταμένη αὕτη καταστροφὴ.

Εἰς τὸ ἐσωτερικὸν τοῦ τάφου τρία σημεῖα παρουσίασαν ἐνδιαφέρον: α) Εἰς τὸ κεντρικὸν ἀνατολικὸν τμήμα τῆς θόλου, ὅπου ἐσημειώθη ἀνακομιδὴ ὀστῶν μιᾶς τῶν παλαιότερων ταφῶν τοῦ τάφου, ἄγνωστον πόθεν. Βεβαίως δὲν ἀποκλείεται τὰ ὅστ' αὐτὰ νὰ ἐξεβλήθησαν τοῦ παρακειμένου λάκκου κατὰ τὸ δυτικὸν τμήμα τοῦ τάφου. Ὑπεράνω τῶν ὀστῶν τῆς ἀνακομιδῆς εὐρέθησαν μία ἀκόνη ἐκ ψαμμίτου μήκους 7.45 ἐκ., δύο ἀκόναι μήκους 10.5 ἐκ. ἡ μία, 19.7 ἐκ. ἡ ἐτέρα (πίν. 112α) καὶ μία περόνη μήκους 10.5 ἐκ., εἰς διάφορα δέ, τέλος, σημεῖα ἐκεῖ πλησίον τρεῖς αἰχμαὶ βελῶν. β) Εἰς τὸ νότιον τμήμα τοῦ τάφου, ὅπου εἶχε σημειωθῇ καὶ ἄλλη ἀνακομιδὴ, ἔτι δὲ δείγματα τῆς παλαιότερας τοῦ τάφου κεραμεικῆς ἀλλὰ καὶ αὐτῆς ταύτης τῆς παλαιότητος αὐτοῦ. Τὸ ὕψους 34 ἐκ. χειροποίητον ὑπὸ τύπον ὕδρίας ἀγγεῖον, ὅπερ εὐρίσκετο παρὰ τὰ ὅστ' αὐτῇ, ἀνήκει εἰς ΜΕ τύπου ἀγγεῖον ἀπαντῶμενον καὶ ΒΔ τοῦ λόφου Ἐγγλιανοῦ¹ καὶ εἰς Εὐτρησιν. Περαιτέρω εὐρέθησαν κύπελλα (κατὰ τὸ πλεῖστον ὀστρακα) τοῦ τύπου Βαφειοῦ τοῦ τέλους τῆς ΥἼΕ I περιόδου (πίν. 113ε), ἄλλα τμηματικῶς σφζόμενα μετὰ γραπτῆς διακοσμήσεως ἀγγεῖα καὶ εἰς ἀπλοῦς νεολιθικοῦ τύπου πέλεκυς (μήκους 5.1 ἐκ.) κατεσκευασμένος διὰ καταλλήλου λειάνσεως ἡφαιστειογενοῦς πετρώματος (πίν. 112γ). Οἱ λίθινοι οὗτοι πελέκεις ἀποτελοῦν καὶ ἀπόδειξιν τῆς πρωτογόνου καταστάσεως εἰς ἣν ἔζη ὁ μυκηναϊκὸς πληθυσμὸς τῆς ἐπαρχίας Κουκουνάρας κατ' ἐκείνους τοὺς πρῶιμους μυκηναϊκοὺς χρόνους, πλὴν ὅμως δέον ὅπως σημειωθῇ ὅτι παρόμοιοι νεολιθικοῦ τύπου πελέ-

1. C. W. BLEGEN κ.ά., PN III, σ. 49, εἰκ. 148.

καις ἔχουν εὐρεθῇ καὶ εἰς ἄλλους ἀνὰ τὴν Μεσσηνίαν μυκηναϊκῆς ἐποχῆς τάφους [Μ. Χώρας 2085 «Ταφικοῦ κύκλου» ἢ θολωτοῦ τάφου Βαγενᾶ παρὰ τὸν λόφον τοῦ 'Εγγλιανοῦ¹] ἐκ τοῦ τάφου Βῆτα τοῦ Β ταφικοῦ κύκλου τῶν Μυκηναίων (ΕΜ 9190)², δύο πελέκεις ἐκ τοῦ θολωτοῦ τάφου Α' Ἀναλήψεως 'Αρκαδίας³, δύο ἀκόναί καὶ εἰς πέλεκυς ἐξ ὀφείτου ἐκ τοῦ λαξευτοῦ τάφου Κεφαλοβρύσου 5 τῆς νεκροπόλεως Βολιμιδίων (Χώρας)⁴ καὶ εἰς πλήρης καὶ ἐν ἡμίτομον λιθίνου πελέκεως ἐκ τῆς περιοχῆς τῶν ταφικῶν περιβόλων (ΜΕ, ΥΕ, ΠΓ ἐποχῆς) παρὰ τὸν δυτικὸν μυχὸν τῆς Παραλίμνης Βοιωτίας⁵. γ) Τὸ δυτικὸν τμήμα τῆς θόλου, ὅπου ἔχει ταφῇ ἐντὸς τοῦ μνημονευθέντος λάκκου ἀγνώστου φύλου νεκρὸς τῆς μυκηναϊκῆς ἐποχῆς ὑψηλοῦ μάλιστα ἀναστήματος (1.75 μ. μετὰ τῶν πελμάτων). Καὶ ἐδῶ τὰ εὐρήματα εἶναι περιωρισμένα, ἥτοι ἐν μικρότατον ἀγγεῖον καὶ δύο πῆλινα σφονδύλια. Ἡ ταφὴ αὕτη εἶναι προφανῶς ἡ τελευταία τοῦ τάφου (γυναικός;) καὶ ἀσφαλῶς διεδέχθη, ὡς ὑστάτη ταφή, τοὺς δύο πρότερον ἐν τῷ λάκκῳ τούτῳ ταφέντας νεκρούς.

Γουβαλάρη - Λάκκα

Λόγῳ τῆς ἐπελθούσης κατὰ τὴν 30 Αὐγούστου νεροποντῆς ἐπεχειρήθη δοκιμαστικὴ ἀνασκαφικὴ ἔρευνα μὲ τὴν πρόθεσιν ἀπλῶς νὰ διασωθῇ ἐν περαιτέρῳ μυκηναϊκὸν κτίσμα εἰς τὴν νοτίως τῶν δύο θολωτῶν τάφων Γουβαλάρη ἤδη ἀροθεῖσαν ἔκτασιν (ἀπόστασις 36 - 45.20 μ.). Ἦδη κατὰ τὴν πρώτην ἄροσιν εἶχον ἀνασκαφῇ καὶ ἀναμοχλευθῇ τὰ πάντα μέχρι βάθους 70 - 80 ἐκ., μὲ ἀποτέλεσμα νὰ ἐξαχθοῦν καὶ νὰ τεθοῦν εἰς τὸ ἄκρον τοῦ ἀγροτεμαχίου πλεῖστοι εὐμεγέθεις ἐκ διαφόρων σημείων κατεργασμένοι πλακωτοὶ λίθοι. Ἐπειδὴ ὁ ἰδιοκτήτης τῆς ἐκτάσεως ἐπεθύμει νὰ προβῇ μετὰ τὴν νεροποντὴν εἰς νέαν ἄροσιν κατὰ τὴν ὁποίαν βεβαίως θὰ κατεστρέφετο πλεόν ὅ,τι εἶχεν ἀπομείνει, ἐπεχειρήθη ἡ σύντομος αὕτη, τρόπον τινά, σωστικὴ ἔρευνα τῆς ὁποίας τὰ εὐρήματα ὑπῆρξαν ἄκρως ἱκανοποιητικὰ καὶ ἐνθαρρυντικὰ διὰ τὸ μέλλον.

Ἐδημιουργήθησαν τρεῖς τετράγωνοι τομεῖς διαστάσεων 4 × 4 καὶ 5 × 5 μ. καὶ δύο ἐπιμήκεις τάφροι. Ἐνδεικτικὰ σημεῖα πρὸς διάνοξιν τῶν δοκιμαστικῶν τούτων τάφρων καὶ τομέων ἦσαν οἱ κατὰ τὴν δυτικὴν πλευρὰν τῆς ὅλης ἐκτάσεως συγκεντρωθέντες ἐκ τῆς καταστροφικῆς ἀρόσεως πλακωτοὶ λίθοι, οἱ λεγόμενοι ἀσπρόπετρες. Οἱ πελεκημένοι οὗτοι καὶ κατεργασμένοι μέχρι μήκους 1 μ. λίθοι ἀπεσπάσθησαν βιαίως ἐκ τῶν θεμελίων τῆς ἀγροικίας ταύ-

1. Πρβ. ΡΝ III, εἰκ. 112 13-14, 113 6, 114 15, 115 14 ἀντιστοίχως εἰς σ. 35, 49, 47 61, ὅπου καὶ θεωρεῖται ταφικὸς περίβολος.

2. Πρβ. Γ. Ε. ΜΥΛΩΝΑ, 'Ο ταφικὸς κύκλος Β τῶν Μυκηναίων, 1973, σ. 37, 42, ἀρ. 8-496.

3. Πρβ. Κ. ΡΩΜΑΙΟΝ, ΠΑΕ 1954, σ. 286, εἰκ. 18α.

4. Πρβ. ΣΠ. ΜΑΡΙΝΑΤΟΝ, ΠΑΕ 1965, σ. 105, πίν. 118β, 119α, ἀρ. Μ. Χώρας 2959, 2960, 2961.

5. Πρβ. Θ. ΣΠΓΡΟΠΟΤΛΟΝ, ΑΑΑ IV, 1971, σ. 328, εἰκ. 17.

της, δυσκόλως δὲ θὰ ἀνασυσταθῇ, ὡς ἐκ τούτου, τὸ ἀρχιτεκτονικόν της διάγραμμα. Τῶν σφωζομένων τμημάτων τῶν τοίχων σφίζονται μόνον αἱ κατώταται τῶν θεμελίων στρώσεις. Εὐρέθησαν, ἐπίσης, δύο πίθοι, οἷτινες καὶ ἀφέθησαν κατὰ χώραν ἐπιμελῶς καλυφθέντες.

Ἡ ἀγροικία αὕτη τῆς Λάκκας Γουβαλάρη εὐρίσκεται ἐπὶ τῆς ἀντιπέραν πρὸς τὸ Καταρραχάκι πλευρᾶς τοῦ χωρίζοντος τὰ δύο σημεῖα Ρεύματος τοῦ Ἀράπη, ὅπερ καὶ ἔχει σχηματισθῇ ἀπὸ τῶν ἀρχῶν τοῦ αἰῶνος μας καὶ ἐξῆς¹. Τοῦτο μοὶ ἐβεβαίωσαν οἱ πρεσβύτεροι κάτοικοι τῆς Κουκουνάρας, ὁπότε ἀποκλείεται νὰ ἐπιχειρηθῇ ἡ ταύτισις τῶν τοπωνυμίων τῶν πυλιακῶν πινακίδων Ka-ra-do-ro καὶ Pa-ki-ja-ne πρὸς τὴν περιοχὴν, ἐφ' ὅσον οὐδεμία χαράδρα ὑπῆρχεν εἰς τὴν περιοχὴν κατὰ τὴν μυκηναϊκὴν ἐποχὴν². Ἡ χρῆσις τῆς ἀγροικίας ταύτης ἀνάγεται εἰς τὴν τρίτην μυκηναϊκὴν περίοδον καὶ ἐξ αὐτῆς τῆς περιόδου προέρχεται ἡ κατακρημνισθεῖσα εἰς τὰ βάθη τοῦ Ρεύματος Ἀράπη πηλίνη ἀσάμινθος — προφανῶς τῆς ΥἚ IIIB φάσεως —, ἥτις, ἐνῶ «προσεγειώθη» ἀκεραία κατὰ τινα πρὸ τεσσαράκοντα ἴσως ἐτῶν ἐπισυμβᾶσαν κατακρημνισιν τῆς δυτικῆς τοῦ Ρεύματος τοῦ Ἀράπη πλευρᾶς εἰς τὰ βάθη τῆς χαράδρας, κατεστράφη ὑπὸ τοῦ Ἀναστασίου Ζωντανοῦ (Κουκουνάρα). Κατὰ ταῦτα, δέον ὅπως ἀντιμετωπισθῇ ἡ πιθανότης νὰ ἀνῆκεν εἰς τὴν περίοδον ταύτην τὸ «κατὰ τὸ νότιον ἄκρον τῆς ἀκροπόλεως (Καταρραχάκι) ὑπάρχον εἶδος χάσματος, τὸ ὁποῖον προφανῶς ἐχρησίμευσεν ὡς λάκκος ἀπορριμμάτων»³. Ἡ κεραμική, ἐξ ἄλλου, τοῦ ἀποθέτου τούτου δέον ὅπως χρονολογηθῇ εἰς τὴν ΥἚ IIIB καὶ μόνον περίοδον, ὡς διεπιστώθη ἐκ τῆς μελέτης τῶν ὀστράκων κατὰ φθινόπωρον τοῦ ἔτους 1975, ὁπότε καὶ ἤρχισεν ἡ ἐπεξεργασία καὶ φωτογράφησις τοῦ ὕλικου τῶν παλαιότερων ἀνασκαφῶν Μαρινάτου. Ἡ αὕτη χρονολόγησις προϋτάθη καὶ ὑπὸ τῆς δ. Cynthia Shelmerdine, συνεργάτιδος τῶν εἰς Νιχώρια ἀνασκαφῶν τοῦ Πανεπιστημίου τῆς Minnesota.

Εἰς διάφορα σημεῖα τῶν τομέων α καὶ β τῆς «ἀγροικίας» τῆς Λάκκας ἀνευρέθησαν τεμάχια μεταλλεύματος, τεμάχια χαλκοῦ καὶ σκωρία, γεγονὸς τὸ ὁποῖον ὑποδηλοῖ τὴν εἰς τὸ κτήριον τοῦτο ἐγκατάστασιν κατεργασίας - ἐκκαμινεύσεως χαλκοῦ. Ἡ ἐξέτασις τῶν καταλοίπων τούτων, εἰς τὸ Χημεῖον τοῦ Ἑθνικοῦ Μουσείου τῶν Ἀθηνῶν, ἐπεβεβαίωσε τὴν ἀρχικὴν ὑπόθεσιν. Κατὰ τὴν πρώτην ταύτην σύντομον ἔρευναν οὐδὲν ἔχνος τῆς ἐγκαταστάσεως ταύτης

1. Πρβ. γενικῶς ΣΠ. MARINATON, ΠΑΕ 1959, σ. 174, πίν. 146α. SP. MARINATOS, Die messenischen Grabungen und das Problem des homerischen Pylos, 1961, ἀρ. 25, σ. 238, ἐνθα καὶ γίνεται λόγος περὶ τῶν χαράδρων τῆς Κουκουνάρας.

2. Πρβ. ΣΠ. MARINATON, ΠΑΕ 1958, σ. 187 - 188 καὶ τοῦ αὐτοῦ, Die messenischen Grabungen, σ. 236· ἀντιθέτως J. CHADWICK, The Mycenaean Documents, ἐν The Minnesota Messenia Expedition, σ. 100 κέ., εἰκ. 7 - 1 ἐν σ. 106 καὶ σ. 109.

3. ΣΠ. MARINATOS, ΠΑΕ 1959, σ. 174.

ἀνευρέθη καὶ δὲν εἶναι ἀπίθανον νὰ ἔχη καταστραφῇ ἐκ τῆς γενομένης ἀρόσεως. Μεταξὺ τῶν λοιπῶν εὐρημάτων καταλέγονται ἐν τεμάχιον αἱματίτου, ὅπερ ἀπώλεσε τὸν ἀρχικόν του χρωματισμὸν κατὰ μέγα ποσοστὸν, μικροτάτων διαστάσεων ἀγγεῖα, ὡς ἀλάβαστρον, προχοῦσκη, μικρὰ χαλκῇ περόνη, πυρὰ διαστάσεων 0.70×0.40 μ. καὶ πῆλινος ἀγωγός (λούκι) συνδέων τὰς δύο ὀφεις τοῖχου εἰς τὸ κατώτερον τούτου σημεῖον. Σημειωτέον, τέλος, ὅτι τοῦ πηλίνου τούτου ἀγωγοῦ σφύζεται μόνον τὸ κατώτερον ἡμισυ τοῦ ἀρχικοῦ πηλίνου κυλίνδρου ὀριζοντίως λαμβανομένου¹.

ΦΥΤΙΕΣ

Ὁ τέταρτος τομεὺς τῆς ἀνασκαφῆς ἦτο πρὸς Ν τοῦ χωρίου καὶ εἰδικώτερον πλησίον τῆς ἀγροικίας τοῦ κ. Τρύφωνος Πανταζοπούλου. Μία δοκιμαστικὴ σκαφή ἐγένετο — ἄνευ ἐπιτυχίας — εἰς τι σημεῖον, ΒΑ τῆς ἀγροικίας ταύτης, ἐπεσημάνθη δὲ καὶ πιθανὸς τάφος θολωτός, ὅστις ὅμως θὰ ἔχη καταστραφῇ ἐκ τῆς διὰ μηχανικοῦ ἐκσκαφῆς διανοίξεως δρόμου πρὸς τὴν πλουσιωτάτην τῆς περιοχῆς ταύτης πηγὴν, ἣτις καλεῖται Χανδρινόβρυσον. Συγκεκριμένως ὠρισμένοι λίθοι, δυνάμενοι νὰ ἀνήκουν εἰς τὴν θόλον τάφου φαίνονται ἐν μέσῳ τῆς ἀγρίας βλαστήσεως κατὰ τὴν ἀριστερὰν πλευρὰν τῆς ἐκ τῆς ἀγροικίας Πανταζοπούλου εἰς Χανδρινόβρυσον βαινούσης ἀγροτικῆς ὁδοῦ. Ἐναντι ἀκριβῶς τῆς αὐτῆς ἀγροικίας ὑφίστατο ἔρμαξ, ὅστις καὶ αὐτὸς διελύθη κατὰ τοὺς προπολεμικοὺς χρόνους, θὰ ἀποτελέσῃ ὅμως προσεχῶς καὶ τὸ σημεῖον τοῦτο ἀντικείμενον ἀνασκαφικῆς ἐρεῦνης.

Εἰς ἀπόστασιν 20 μ. ἀνατολικῶς τοῦ ὑπὸ τοῦ καθηγητοῦ Μαρινάτου κατὰ τὰ ἔτη 1958 - 59 ἀνασκαφέντος πρώτου θολωτοῦ τάφου (γνωστοῦ ὡς Κουκουναράς 2 ἢ Φυτιῶν 1) ὑφίστατο παρὰ τὴν ρίζαν ξηρανθείσης ἀπιδέας μέγας ἀμυγδαλίτης λίθος — πιθανῶς μεταφερθεὶς ἐκ Γουβαλάρη — (διαστάσ.: μῆκ. 1.84 μ., πλάτ. κατὰ τὸ ἐν ἄκρον 1.26 μ. καὶ πᾶχ. 0.94 μ.), ὅστις ἀπετέλει τὸ *in situ* περίπου διατηρηθὲν ὀπίσθιον τμήμα τοῦ ἀνωφλίου τοῦ στομίου τοῦ τάφου. Βεβαίως παραμένει ἄγνωστον κατὰ πόσον τὸ ἀνωφλίον τοῦτο εὐρίσκετο εἰς τὴν ἀρχικὴν του θέσιν πάντοτε ἢ κατὰ πόσον μετεκινήθη εἰς μεταγενεστέραν περίοδον καταλαβὼν τὸ ἔσω τμήμα τοῦ στομίου τοῦ τάφου. Ὁ λίθος οὗτος μεθ' ἑτέρου τμήματος τοῦ ἀνωφλίου, μήκους 1.12 μ. καὶ πλάτους 62 ἐκ., ἀπετέλουν τὰ μοναδικὰ φαινόμενα σημεῖα τὰ ὑποδηλοῦντα τὴν ὑπαρξιν πάλαι ποτὲ τάφου, οὗτινος ἡ θόλος εἶχε καταπέσει παλαιόθεν. Ὁ θολωτός οὗτος τάφος εἶναι γνωστός ὡς θολωτός τάφος Κουκουναράς 3 ἢ Φυτιῶν 2 (πίν. 110α), εἶχε δὲ σκα-

1. Ὅμοιοι πῆλινοι κύλινδροι (ὕδρωςαλῆνες) ἔχουν εὑρεθῇ προσφάτως ὑπὸ τὴν ὁδὸν 101 τοῦ λόφου τοῦ Ἐπάνω Ἐγκλιανοῦ (C. W. BLEGEN, PN I, σ. 328, 331, εἰκ. 242), εἰς τὸν ΒΑ τοῖχον τῆς αὐλῆς τοῦ ἀνακτόρου τοῦ Ἐγκλιανοῦ (αὐτόθι σ. 183, 331, εἰκ. 136-137· πρβ. καὶ σ. 63, 140, 301, 326, 327, 328, 331, 332, 334, 338, 340) καὶ εἰς τὸ ἀνάκτο-

φῆ μερικῶς κατὰ τὸ 1958 ὑπὸ τοῦ Μαρινάτου, ἐμποδισθέντος ὅμως ὑπὸ τοῦ ιδιοκτήτου τοῦ ἀγροτεμαχίου νὰ συνεχίσῃ καὶ ὁλοκληρώσῃ τὴν σκαφήν¹. Μετὰ σύντομον ἔρευναν διεπιστώθη ὅτι ἐπρόκειτο περὶ κανονικῆς θόλου, τῆς ὁποίας ἡ ἐσωτερικὴ διάμετρος εἰς τὸ ἀνώτατον τοῦτο φαινόμενον σημεῖον ἦτο 5.55 μ., ἐνῶ ἡ συνολικὴ ἐξωτερικὴ διάμετρος ἀνῆρχετο εἰς 6.80 μ. μετὰ τοιχωμάτων πάχους 65 περίπου ἑκατοστῶν. Ἡ τελικὴ, κατωτέρα, διάμετρος τοῦ τάφου ἀνέρχεται εἰς 5.90 μ.

Ἀμα τῇ ἐνάρξει τῆς ἀνασκαφῆς ταύτης, ἥτις διεξήχθη ἰδίᾳ ὑπὸ τὴν ἄμεσον ἐπίβλεψιν τῆς κ. Αἰκ. Ζωγράφου-Κορρέ, διεπιστώθη ὅτι τὸ ΝΑ τμήμα τῆς θόλου ἦτο τὸ ὕστατον καταπεσόν, ἀκολουθήσαν τὰ λοιπὰ τμήματα. Τὴν θόλον ἀπετέλουν λεπτοὶ σχετικῶς πλακωτοὶ λίθοι ὑπολεύκου χρώματος, ἔχοντες ἴδιον ὄνομα εἰς τὴν περιοχὴν, «ἀσπροπουλιές». Συντόμως, ἐξ ἄλλου, διεπιστώθη ὅτι τὸ ΒΔ τμήμα τοῦ τάφου εἶχεν ἀνασκαφῇ παρανόμως. Ὅντως τὸ τμήμα τοῦτο τῆς θόλου σφύζεται νῦν χαμηλότερον ἢ τὰ λοιπὰ τῆς θόλου σημεῖα. Τὸ πρῶγμα ἐπεβεβαίωσε καὶ ἡ μαρτυρία τοῦ ιδιοκτήτου τοῦ ἀγροτεμαχίου, ὅτι κατὰ τὰ τελευταῖα ἔτη (κατὰ τὴν περίοδον τοῦ Β' Παγκοσμίου Πολέμου καὶ ἀργότερον) ἐπεχειρήθη λαθρονασκαφὴ τοῦ τάφου, ἥτις διεκόπη χάρις εἰς τὴν ἔγκαιρον τοῦ ιδιοκτήτου ἐπέμβασιν. Οἱ τυμβωρύχοι ἀπεπειράθησαν τὴν κάθοδον διὰ τοῦ ΒΔ προφανῶς τμήματος τῆς θόλου, ὅπερ σήμερον σφύζεται, ὡς ἐσημειώθη, χαμηλότερον ἢ τὰ λοιπὰ τῆς θόλου σημεῖα. Ὑπάρχει, ἐπίσης, ἡ πιθανότης ὅτι καὶ τὸ δυτικὸν τμήμα τοῦ τάφου εἶχεν ἀνασκαφῇ λάθρα κατ' ἐκείνην τὴν περίοδον ἢ μετὰ ταῦτα, καθ' ὅσον οὐδὲν ἀγγεῖον ἀνευρέθη αὐτόθι ἢ σκελετὸς ζώου ἢ ἀνθρώπου.

Ἡ εἴσοδος τοῦ τάφου εὔρηται εἰς τὸ ΝΑ τμήμα, ὡς τὸ αὐτὸ ἐπανελήφθη καὶ διὰ τὸν ὀλίγον νεώτερον πρῶτον παρακείμενον θολωτὸν τάφον. Αἱ πλευραὶ τοῦ δρόμου δὲν εἶχον ἐπενδυθῇ (κατὰ Μαρινᾶτον: «ἐξηκριβώθη βραχὺς κτιστὸς δρόμος ὅτε ἐκαθαρίσθη καὶ μικρὸν τμήμα τῆς ὑποτιθεμένης θόλου μέχρι βάθους 1.30 μ. περίπου»). Συνολικῶς, τὸ ἐκτισμένον, φυσικῶ τῷ λόγῳ, τμήμα τοῦ στομίου καὶ τὸ ὑποτιθέμενον ἐκτισμένον τμήμα τοῦ δρόμου παρακολουθοῦνται εἰς μῆκος 2.30 μ. ἀπὸ τῶν γωνιῶν τῆς θόλου τοῦ τάφου. Τὸ στοιχεῖον τοῦτο εἶναι χαρακτηριστικὸν τῆς πρώιμου περιόδου καθ' ἣν ἐκτίσθη ὁ τάφος. Εἰδικῶς διὰ τὴν ἐπένδυσιν τοῦ στομίου ἐχρησιμοποιήθησαν πλακωτοὶ—ἐπιμήκεις σχετικῶς—ἀλλὰ καὶ ἄλλοι ἀκανόνιστοι ὀγκηροὶ λίθοι, ὡς ἐπίσης καὶ διὰ τὴν κατασκευὴν τῆς θόλου. Σημειωτέον, ἐπίσης, ὅτι τὸ πλάτος τοῦ στομίου στενοῦται ἄνω (1.16 μ.), ἐνῶ κάτω ἔχει εὖρος 1.30 μ., ἥτοι ἀποτελεῖ τυπικὴν

ρον τῆς Ζάκρου (Ν. ΠΛΑΤΩΝ, ΠΑΕ 1971, σ. 261, πίν. 344α καὶ H. W. CATLING, AR 1971 - 72, σ. 26).

1. ΣΠ. ΜΑΡΙΝΑΤΟΣ, ΠΑΕ 1958, σ. 190. Κ. ΣΥΡΙΟΠΟΥΛΟΣ, Προϊστορία Πελοποννήσου, σ. 468, ἀρ. 3.

μυκηναϊκὴν κατασκευήν. Ὁ τάφος οὗτος ἐκτίσθη προφανῶς κατὰ τὴν ΓΕ ΠΑ περίοδον, ἥτοι ὀλίγον πρὸ τοῦ 1450 π.Χ.

Ἡ εἰς τὸ ἐσωτερικὸν σημεῖον τοῦ στομίου ὑπάρχουσα ἀργολιθοδομὴ ὑψοῦτο μέχρις 83 ἐκ. καὶ προφανῶς μέχρι τοῦ ὕψους τούτου παρέμεινεν ἡ τοίχισις τοῦ στομίου, ὅτε δηλ. ἐναπετέθη ὁ τελευταῖος νεκρὸς ἀκριβῶς ὅπισθεν αὐτῆς. Βεβαίως πρέπει νὰ θεωρηθῇ ὡς αὐτονόητον ὅτι παλαιότερον ἔφρασσε τὸ στόμιον καθ' ὅλον αὐτοῦ τὸ ὕψος (1.74 μ.) καὶ ἀφηρέθη τὸ ἀνώτερον τμήμα διὰ τὴν τελευταίαν ταφήν, μετὰ τὴν ὁποίαν δὲν ἀποκατεστάθη πλήρως.

Ὁ τάφος παρέσχε μίαν ἀσύλητον ταφήν — ἀκριβῶς ἐπὶ τοῦ δαπέδου τοῦ τάφου — καὶ ἑτέραν, τὴν τελευταίαν, ἀκριβῶς ὅπισθεν τῆς ἀργολιθοδομῆς εἰς ὀλίγον μόλις ὑψηλότερον σημεῖον. Εἰς τὸ νότιον τεταρτοκύκλιον τοῦ τάφου ὑπῆρχον τρεῖς ἐκ τῶν ἀναμφισβητήτως παλαιότερων ταφῶν, ὡς ὑποδηλοῦται διὰ τῶν εἰς τὸ σημεῖον τοῦτο συγκεντρωθέντων τριῶν κρανίων καὶ τινων ἀστῶν. (Τὰ ὅστᾱ, τὰ ὅστρακα, καὶ μία ἀκεραία σχεδὸν κύλιξ παρελήφθησαν ὑπὸ τοῦ Μαρινάτου, ὡς ἐμφαίνεται ἐκ τῆς ἀνασκαφικῆς του ἐκθέσεως ἐν ΠΑΕ 1956, σ. 190.) Ἡ ἀνεύρεσίς τῆς εἰς τὸ Μουσεῖον Πύλου ἢ εἰς τὴν ἀποθήκην τοῦ αὐτοῦ Μουσείου θὰ ἐπιτρέψῃ ἴσως καὶ τὴν χρονολόγησιν καὶ τῶν παλαιότερων τούτων ταφῶν, ἐφ' ὅσον διαπιστωθῇ βεβαίως ἐκ τοῦ ἡμερολογίου τῆς ἀνασκαφῆς τὸ ἀκριβὲς σημεῖον ὅπου ἀνευρέθη αὕτη, διότι δὲν ἀποκλείεται νὰ ἀνήκῃ καὶ εἰς τὴν τελευταίαν ὅπισθεν τῆς ἀργολιθοδομῆς τῆς εἰσόδου ταφήν. Τὸ γενικόν, κατὰ ταῦτα, γνῶρισμα τῶν ταφικῶν ἐθίμων τῆς μυκηναϊκῆς ἐποχῆς, ἢ ἐκ νέου χρήσις τοῦ τάφου καὶ ἡ μετατόπισις τῶν παλαιότερων ταφῶν εὗρον ἐφαρμογὴν καὶ εἰς τὸ παράδειγμα τοῦτο. Ἰσως ἐκ τῶν παλαιότερων τούτων περιόδων χρήσεως τοῦ τάφου προέρχεται καὶ τὸ μόνωτον φιαλίδιον τοῦ ΒΑ τεταρτοκυκλίου.

Ἐπὶ τῇ βάσει τῶν ἀνασκαφικῶν δεδομένων εἶναι δυνατόν νὰ ἀποκατασταθῇ περαιτέρω κατὰ τὸ μᾶλλον ἢ ἥττον ἀσφαλῶς ἡ σειρὰ τῶν τελευταίων τριῶν ταφῶν τοῦ τάφου τούτου, ἥτοι α) ὁ ἐκτάδην τοποθετηθεὶς εἰς τὴν προέκτασιν τῆς δεξιᾶς πλευρᾶς τοῦ στομίου μετὰ τῆς κεφαλῆς πρὸς ΝΑ καὶ εἰς ἀπόστασιν 1.60 μ. νεκρὸς, β) ἡ νεκρὰ ἥς ἡ ταφή παρέμεινεν ἀσύλητος καὶ ἥτις εἶχε ταφῇ εἰς συμμετρικὸν ὡς πρὸς τὸν ἄξονα τοῦ τάφου καὶ τὸν παρακείμενον νεκρόν — πιθανῶς σύζυγόν τῆς — σημεῖον, ἥτοι κατὰ τὴν προέκτασιν τῆς ἀριστερᾶς πλευρᾶς τοῦ στομίου καὶ γ) ἡ ὅπισθεν τῆς ἀργολιθοδομῆς ταφή (ἴσως τῆς ΓΕ ΠΙΒ περιόδου). Ἀντιθέτως μάλιστα πρὸς τὰς τρεῖς αὐτάς τελευταίας ταφάς, αἱ παλαιότεραι ταφαὶ μετετοπίσθησαν πρὸς τὰ ἄκρα ἄνευ οἰουδὴποτε σεβασμοῦ πρὸς τὰ τότε ὑπολειφθέντα ὅστᾱ καὶ κρανία εἰς τὸ νότιον τεταρτοκύκλιον.

Ἡ δευτέρα τῶν ταφῶν τούτων παρέμεινεν ἀσύλητος καὶ καθ' ὅλοκληρίαν ἄθικτος. Ὡς ἐπιστοποιήθη ἐκ τῆς συστάσεως τοῦ χώματος τοῦ δαπέδου καὶ τοῦ ἀμέσως ὑπερκειμένου στρώματος, τὸ σῶμα τῆς νεκρᾶς καὶ τὸ δάπεδον τοῦ

τάφου ἐκαλύφθησαν ἀρκούντως ἤδη κατὰ τὴν διάρκειαν τῆς ΥΕ ΙΙΑ περιόδου, ἥτοι περίπου μετὰ τὸ 1400 π.Χ. διὰ χώματος, ὅπερ, προφανῶς, εἰσέδωκε διὰ τῶν μεταξὺ τῶν λίθων μικρῶν κενῶν τοῦ ἀνωτέρου τμήματος τῆς θόλου, μὲ ἀποτέλεσμα — συντελοῦντος βεβαίως καὶ τοῦ ἐπιδειχθέντος πρὸς τὸ λείψανον τῆς νεκρᾶς σεβασμοῦ ἐκ μέρους τῶν ἀπογόνων τῆς — νὰ παραμείνουν εἰς τὴν θέσιν των ἅπαντα τὰ κατατεθέντα κτερίσματα ἐπὶ 34 περίπου αἰῶνας διὰ νὰ παρυσιασθῇ οὕτως ἐκείνη ἡ νεκρά μεθ' ὅλων τῶν σκευῶν τοῦ προσωπικοῦ τῆς καλλωπισμοῦ καὶ τῶν οἰκιακῶν τῆς ἐνασχολήσεως. Ἡ νεκρά εἶχε τοποθετηθῇ, ὡς εἰκός, ἐκτάδην. Ἡ κεφαλὴ — σχετικῶς καλῆς διατηρήσεως — ἦτο τοποθετημένη εἰς τὸ νότιον μέρος, ἀλλ' ἔκλινε (τελικῶς) πρὸς τὸ ἀριστερὸν τῆς νεκρᾶς πλευρόν. Τὸ σφζόμενον μῆκος τοῦ σκελετοῦ αὐτῆς ἀνέρχεται μόνον εἰς 1.40 μ. διότι ἐλλείπουν τὰ κάτω ἄκρα. Ἐνδεικτικὴ εἶναι καὶ ἡ στρέβλωσις τῶν σκελῶν τῆς, ἥτις πιθανῶς ὑποδηλοῖ τὴν πάθυσιν τῆς νεκρᾶς. Κατὰ τὰ λοιπὰ ἡ νεκρά ἔφερε τὴν δεξιὰν χεῖρα κεκαμμένην ὑπεράνω τοῦ στήθους, ἐνῶ ἡ ἀριστερά εἶχε τοποθετηθῇ κανονικῶς κατὰ μῆκος τῆς ἀριστερᾶς πλευρᾶς.

Γενικῶς ἡ ὅλη ταφὴ ὑπῆρξε διδακτικωτάτη, διότι ἅπαντα τὰ κτερίσματα τῆς νεκρᾶς εὐρέθησαν κατὰ χώραν. Πρέπει ὅμως παραλλήλως νὰ τονισθῇ τὸ γεγονὸς ὅτι ἡ γειτνίασις τοῦ δευτέρου τούτου τάφου, ὡς εἶχε διαπιστωθῇ παλαιότερον (ΠΑΕ 1958, σ. 191: διὰ τὴν ὑπερβολικὴν ὑγρασίαν τὰ ὅσα εἶχον σχεδὸν πλήρως διαλυθῇ), ὡς ἐπίσης καὶ τοῦ παρακειμένου πρώτου θολωτοῦ τάφου, πρὸς τὴν πλουσίαν πηγὴν Χανδρινόβρυσον, ἔτι δὲ ἡ ὕπαρξις ὑπογείων ρευμάτων καὶ φλεβῶν εἰς τὸ σημεῖον ὅπου καὶ οἱ τάφοι, εἶχον καταστροφικὴν διὰ τινὰ κτερίσματα ἐπίδρασιν. Ἰδιαιτέρως ἐπλήγησαν τὰ ἀγγεῖα ἐκ ταύτης τῆς μακρᾶς ὑπὸ τὴν γῆν παραμονῆς ἀλλὰ καὶ ἄλλα ἀντικείμενα. Ἐν πάσῃ περιπτώσει τὰ κατατεθέντα πρὸς «χρῆσιν» κατὰ τὴν μετὰ θάνατον ζωὴν χάριν τῆς νεκρᾶς ἀντικείμενα δύνανται νὰ διακριθῶν εἰς δύο κατηγορίας: α) εἰς τὰ ἀγγεῖα τὰ περιλαμβανόμενα τὰς πρὸς τὴν νεκράν προσφοράς καὶ χρησιμεύσαντα εἰς τὴν συνηθιζομένην ἐν τῷ τάφῳ τελετουργίαν κατὰ τὰ τότε κρατοῦντα ἔθιμα καὶ β) εἰς τὰ πάσης φύσεως κτερίσματα καὶ λοιπὰ προσωπικὰ τῆς νεκρᾶς ἀντικείμενα. Εἰς αὐτὰ δέον ὅπως περιληφθῶν καὶ οἱ χρησιμεύσαντες διὰ τὸ ἔθιμον τῆς «ψυχροστασίας» χαλκοὶ δίσκοι ζυγοῦ.

Εὐάριθμα, ἀλλ' ἐνδεικτικὰ τοῦ προορισμοῦ, ἀγγεῖα ἐχρησιμοποιήθησαν διὰ τὴν τέλεσιν τῶν κεκανονισμένων ταφικῶν τελετουργιῶν. Οὕτως εἰς τὴν ἐπέκτασιν τοῦ σώματος τῆς νεκρᾶς — πλησίον τῶν ποδῶν αὐτῆς — ὑπῆρχε τρίγωνον ἀρτόσχημον ἀλάβαστρον μεγάλου σχήματος ἀποκατασταθὲν προσφάτως (φαινομένης διαμέτρου 25 περίπου ἐκ.), χρησιμεύσαν ἴσως ὡς ἀρωματοδοχεῖον, καὶ μία μόνωτος κύλιξ τῆς ΥΕ ΙΙΑ ὑστάτης φάσεως, ἥς ἡ βάσις ἐφήπτετο τῆς περιφερείας τοῦ ἀλαβάστρου ἀπὸ Β.

Περαιτέρω ὑπῆρχον εἰς τρίωτος μέγας πιθανοφρεὺς (ὕψους 0.71 μ.) ἡπειρωτικοῦ ἀνακτορικοῦ ρυθμοῦ μετὰ παραστάσεως ὀκτάποδος (κατὰ τὰ

γνωστά παραδείγματα τῆς Προσύμνης, τοῦ τάφου Ρὼ τῶν Μυκηνῶν, τοῦ Ρούτση καὶ ἄλλων¹, ἐτι δὲ ἐν ὁμοίωμά του (ἄνευ τῆς κοσμήσεως ταύτης) ὕψους 26 ἐκ. (πίν. 113α). Ὁ μέγας οὗτος πιθαμοφορεὺς εἶχε πληγῇ ἐκ καταπεσόντος λίθου τῆς θόλου, θὰ περιεῖχε δέ, ὡς γνωρίζομεν ἐκ λοιπῶν ἐξ Ἀργολίδος ἀντιστοίχων παραδειγμάτων, τὴν εἰς οἶνον πρὸς τὴν νεκρὰν προσφοράν. Ἡ ὑπερβολικὴ ὑγρασία τοῦ τάφου ἐπέδρασε καὶ εἰς αὐτὸν καταστροφικῶς καὶ δὴ καὶ ἐπὶ τῆς καθόλου διακοσμῆσεώς του.

Ὁ ἀμοφορεὺς οὗτος ἀνήκει εἰς τὰ τέλη τῆς ΥἚ ΙΙΑ περιόδου, μιᾶς περιόδου ἣτις δημιουργεῖ στοιχεῖα ἐπιβιούντα καὶ κατὰ τὴν εὐθὺς ἀκολουθοῦσαν ΥἚ ΙΙΒ ὑποπερίοδον καὶ ἔχει γενικῶς κοινὰ μετ' αὐτῆς στοιχεῖα εἰς τὴν καθόλου τυπολογικὴν ἐξέλιξιν τῶν κεραμεικῶν προϊόντων. Πρὸς τὰ δεξιὰ, τέλος, τῆς νεκρᾶς ὑπῆρχε καὶ ἄλλο ἀλάβαστρον-ἀρωματοδοχεῖον, συνοδευόμενον, ὡς καὶ τὸ πρῶτον, ὑπὸ μονώτου κύλικος τῆς ΥἚ ΙΙΒ περιόδου².

Κ τ ε ρ ί σ μ α τ α : Τὸ μεγαλύτερον διαφέρον μεταξὺ ὅλων τῶν εὐρημάτων τοῦ τάφου τούτου συγκεντροῦ, ὡς ἐσημειώθη, ἡ ταφὴ αὕτη τῆς νεκρᾶς καὶ τοῦτο διὰ τὰ κοσμήματά της καὶ τὰ συναποτεθέντα κτερίσματα, ἀποτελοῦντα ἐν πολλοῖς σκεύη τοῦ προσωπικοῦ της καλλωπισμοῦ. Τοῦ νεκρικοῦ σαβάνου οὐδὲν τμήμα ὑπελείφθη, ἐπὶ τοῦ στήθους της ὅμως καὶ γενικῶς τοῦ σώματός της εὐρέθη ἀπειρία — διακοσίων τοῦλάχιστον — μικρῶν ψήφων ἐξ εὐτελοῦς κυανῆς πάστας. Αὗται ἀπετέλουν περιδέραια ἐφ' ὀλοκλήρου τοῦ στήθους καὶ περίξ τοῦ λαιμοῦ. Μεταξὺ τῶν ψήφων τούτων ἦσαν ἀνηρητημένα καὶ δύο πλεον πολύτιμα κοσμήματα, ἅτινα εὐρέθησαν κατὰ τὸ κέντρον τοῦ στήθους, ἑκάτερον δὲ εἰς τὸ μέσον ἀκριβῶς ἐνὸς σχηματιζομένου ὄρμου. Οὕτως εἰς ἀπόστασιν 17 ἐκ. ἀπὸ τῆς κεφαλῆς ὑπῆρχε σάρδιος μήκους 1.76 ἐκ. — ἄνευ γλυφῆς — καὶ εἰς ἀπόστασιν 20 ἐκ. ἀπὸ τῆς κεφαλῆς, ἦτοι 3 ἐκ. περαιτέρω, θαυμασία τὴν ἐργασίαν χρυσῇ ψήφος μήκους 0.66 ἐκ. καὶ βάρους 0.352 γρ. δίκην πηνίου ἢ διπλοῦ πελέκεως μετ' ἐγκαρσίας ὀπῆς εἰς τὸ κέντρον πρὸς ἀνάρτησιν. Αἱ δύο κυκλικαὶ πλευρικαὶ της ὀψεις ἔχουν πληρωθῇ διὰ φαγεντιανῆς, φέρουν δὲ κατὰ τὴν περιφέρειαν κοκκιδωτὴν διακόσμησιν, ἦτοι μικρὰ σφαιρίδια — 30 τὸν ἀριθμὸν — θαυμαστῆς τεχνικῆς. Ἐκατέρωθεν ὁμοίως τῆς κατὰ τὸ

1. B. KAIZER, Zur Datierung von Kammergrab 26 in Mykene ἐν Die kretisch-mykenische Glyptik und ihre gegenwärtigen Probleme, 1974, σ. 43, 45. ΣΠ. ΜΑΡΙΝΑΤΟΣ, ΠΑΕ 1956, πίν. 100α καὶ Γ. Ε. ΜΥΛΩΝΑΣ, Ὁ Ταφικὸς κύκλος Β τῶν Μυκηνῶν, 1973, πίν. 197β.

2. Τὰ ἀλάβαστρα ταῦτα, ὡς καὶ ἡ κύλιξ τοῦ τάφου 4 τοῦ ἐξάρματος α Γουβαλάρη, συνεκολλήθησαν κατὰ Ἀπρίλιον 1976 ὑπὸ τοῦ κ. Ἀργ. Μαρίνη, δυσχερὲς εἶναι ὅμως εἰσέτι ἡ ἐπακριβὴς χρονολόγησις των, λόγῳ τῆς ἐν γένει κακῆς διατηρήσεως.

κέντρον ἐγκαρσίας ὁπῆς ὑπάρχει ἀνὰ μία εἰσέτι σειρά ἄλλων παρομοίων κοκκίδων (πίν. 113γ-δ).

Ἡ νεκρά ἔφερε περαιτέρω εἰς τὸν λαιμόν της σφραγιδοκύλινδρον¹ (πίν. 111α3-β) ἐκ σαρδόνυχος, ὅστις μετὰ τὴν κλίσιν πρὸς τὰ ἀριστερὰ τῆς κεφαλῆς ἐξέπεσεν εἰς τὸ ἀκρότατον σημεῖον τοῦ ἀριστεροῦ ὤμου. Τὸ ἐνδεχόμενον νὰ ἀνῆκεν ὁ σφραγιδοκύλινδρος οὗτος εἰς τὴν περίδεσιν τοῦ δεξιοῦ καρποῦ καὶ νὰ ἐξέπεσεν ἐκ τοῦ στήθους, ἐφ' οὗ εἶχε τοποθετηθῇ ἡ δεξιὰ τῆς νεκρᾶς χεῖρ, φαίνεται ἀπίθανον. (Στοιχεῖα σφραγιδοκύλινδρου: βάρος: 1.45 γρ., μήκος ψήφου: 1.3 ἐκ., ὀλικὸν μήκος: 1.48 ἐκ., ἐξωτερ. διάμετρος βάσεων: 0.71 - 72 ἐκ., διατήρησις ἀρίστη.

Ὁ σφραγιδοκύλινδρος οὗτος θεωρεῖται πλήρης, καθ' ὅσον διατηρεῖ ὅλον τὸν ἐκ χρυσοῦ ὅπλισμόν του². Ἐκτὸς τοῦ σφραγιδοκύλινδρου τούτου τῆς Κουκουνάρας εἶναι γνωστὸς καὶ ἄλλος προσφάτως εὑρεθεὶς πλήρης σφραγιδοκύλινδρος ἐκ τοῦ θολωτοῦ τάφου τῆς Καζάρμας Ἀργολίδος, ὃν ἀνέσκαψεν ἡ κ. Δεϊλάκη-Πρωτονοταρίου. Καὶ ὁ σφραγιδοκύλινδρος οὗτος τῆς Καζάρμας μετ' ἄλλων ἐγχραράκτων λίθων ἀπετέλει ἴσως τμήμα περιδεραίου νεκρᾶς τινοῦ γυναικός. Τρίτος εὑρηται ἐν τῷ Μουσείῳ Μπενάκη τῶν Ἀθηνῶν³.

Εἰς τὸ ἐσωτερικὸν τοῦ κυλίνδρου ὑπάρχει λεπτὸς χρυσοῦς κυλινδρικός σωλήν, οὗτινος τὰ ἄκρα προσδιπλοῦνται. Εἰς τὰ ἐπίπεδα ἄκρα τοῦ κυλίνδρου ὑπάρχει ἀνὰ εἷς λεπτὸς χρυσοῦς δίσκος, ἐφ' οὗ ἔχουν ἐπικολληθῇ 15 μικραὶ χρυσαῖ κοκκίδες. Ἐχομεν, ἄρα, καὶ ἐδῶ τὴν θαυμαστὴν μορδέεσσαν διακόσμησιν. Ὡς παράστασις πρόκειται κυνήγιον αἰγάγρου ὑπὸ κυνὸς κατὰ μινωικὰ πρότυπα. Τὰ δύο ζῷα ἀποδίδονται κατὰ τὸν συνήθη ἱπτάμενον καλπασμόν τῆς ἐποχῆς, οὐδεμία ὅμως ὑποδήλωσις τοπίου ὑπάρχει ἐν ἀντιθέσει πρὸς ἄλλα μινωικὰ παραδείγματα. Εἶναι γνωστὴ, ἐπίσης, ἡ μινωικὴ ἐπίδρασις ἐπὶ τοῦ τομέως τῆς σφραγιδογλυφίας κατ' αὐτὴν τὴν δευτέραν μυκηναϊκὴν περίοδον καὶ πρέπει, τέλος, νὰ τονισθῇ ἡ ἰδιαιτέρα διάδοσις τῶν διὰ χρυσοῦ δεδεμένων σφραγιδο-λίθων εἰς τὴν νοτίαν καὶ ἰδίᾳ τὴν ΝΔ Πελοπόννησον καθ' ὅλην ἐν γένει τὴν μυκηναϊκὴν ἐποχὴν. Ἡ προτίμησις αὕτη τῶν μυκηναίων μεσσηνίων πρὸς τὰς χρυσοδέτους σφραγιδας εὐρίσκει τὸ πάρισόν της εἰς τὴν διάδοσιν τῶν ἀνὰ τὴν Μεσσηνίαν ἐπικασσιτερωμένων ἀγγείων, ἅτινα ἐχρησιμοποιοῦντο εὐρύτατα, ὡς καὶ εἰς τὴν Ἀργολίδα, ὑπάρχει δὲ καὶ μέγας ἀριθμὸς προσφάτων εὐρημάτων

1. Πρβ. I. PINI, CMS V, σ. XLIII.

2. Περὶ τῶν ἐν Ἑλλάδι εὑρεθέντων ἀπλῶν σφραγιδοκύλινδρων (ἄνευ χρυσοῦ ὀπλισμοῦ) διέλαβον οἱ H. - G. BUCHHOLZ παρὰ G. BASS, The Cape Gelidonya: A Bronze Age Shipwreck, Transactions of the American Philosophical Society 57, 1967, μέρος 8, σ. 148 κέ., V. E. G. KENNA, AJA 72, 1968, σ. 321 κέ. καὶ J. BOARDMAN, GGFR, σ. 398.

3. AAA II, 1969, σ. 6 εἰκ. 5, I. PINI, CMS V, ἀρ. 583 καὶ 197 ἀντιστοιχῶς.

τοῦ Ναυπλίου ὑπὸ τῆς κ. Δεϊλάκη ὡς ἀπομίμησις ἀργυρῶν σκευῶν. Ἡ συνήθεια αὕτη διεπιστώθη μεταξὺ τῶν κεραμεικῶν εὐρημάτων πολλῶν τάφων τῆς Κουκουνάρας, ἐν οἷς καὶ εἰς τὸν περιγραφόμενον, ἔτι δὲ μεταξὺ τῶν κεραμεικῶν εὐρημάτων πλείστων μυκηναϊκῶν θέσεων τῆς ΝΔ Πελοποννήσου (Τουρλιδίτσα, Τραγάνα, Μυρσινοχώριον, λόφος Ἐγκλιανοῦ, Περιστεριά), ἐν τοῖς Μουσείοις Πύλου, Χώρας καὶ Ἀθηνῶν, περὶ ὧν εὐρημάτων προσεχῶς εἰδικὴ μελέτη τοῦ ὑπογραφομένου¹.

Τὰ καλλωπιστικὰ τῆς νεκρᾶς σκεύη — καὶ ἄλλα τινὰ κτερίσματα — εἶχον τεθῆ παρὰ τὴν ἀριστερὰν πλευρὰν αὐτῆς, ὡς εἶναι γνωστὸν καὶ ἐξ ἄλλων συναφῶν περιπτώσεων². Οὕτως εὐρέθησαν: πήλινον σφονδύλιον, ἕτερον ἀμφικωνικὸν ἐκ στεατίτου, ἐν χαλκοῦν, στερούμενον λαβῆς καὶ κάτοπτρον διαμέτρου 10.5 ἐκ. καὶ πάχους μικροτέρου τῶν 0.002 μ. (πίν. 112δ). Ἡ λαβὴ τοῦ κατόπτρου τούτου δὲν ἀπετελεῖτο, ὡς πολλάκις, ἐξ ἐλεφαντοστοῦ, ἀλλ' ἐξ ἐτέρας φθαρτῆς ὕλης, προφανῶς ξύλου. Τὸ ζεῦγος τῶν ὀπῶν, αἱ ὁποῖαι ἐχρησίμευον πρὸς στερέωσιν τῆς λαβῆς, ἔτι δὲ τὸ ἔχνος τῆς φθαρτῆς ὡς ἄνω ὕλης, διατηροῦνται πάντοτε καλῶς· παρὰ τὴν ἀριστερὰν χεῖρα τῆς γυναικὸς ἦσαν δύο κομψὰ χαλκᾶ μαχαιρίδια μετ' ἐλεφαντίνης λαβῆς (πίν. 112β), μία βελόνη εἰς τὸ ἄκρον αὐτῶν καὶ εἷς κτεὶς, προφανῶς ἐξ ὀστοῦ ἢ ἐλεφαντόδοντος. Λόγῳ τῆς ὑγρασίας τοῦ ἐδάφους τὸ σύνολον τῶν ἀντικειμένων τούτων ἀπεσπάσθη μετὰ μεγάλου ὀγκοῦ χώματος καὶ μετεφέρθη εἰς τὸ Ἑθνικὸν Μοσεῖον, ὅπου ἅπαντα ἔτυχον τῆς δεούσης φροντίδος τῶν εἰδικῶν τεχνιτῶν πρὸς τοὺς ὁποίους, ὡς καὶ πρὸς τὸν διευθυντὴν τοῦ αὐτοῦ Μουσείου κ. Ν. Γιαλούρη, ἀπευθύνονται θερμαὶ εὐχαριστίαι. Ὁ κτεὶς δὲν κατέστη δυνατόν, ἐν τούτοις, νὰ διασωθῇ καὶ συνηνώθησαν ἀπλῶς μόνον ὠρισμένα τεμάχια αὐτοῦ. Τὸ ζεῦγος τῶν ἐγχειριδίων ἀποκατεστάθη, ἔχουν δὲ μῆκος 16 τὸ ἐν καὶ 17 ἐκ. τὸ ἄλλο. Ἀξία προσοχῆς εἶναι ἡ ἄκρα τῆς λαβῆς, ὡς σχηματίζεται κατὰ τὸν λεπτὸν τοῦτον τρόπον καὶ ἀξία θαυμασμοῦ εἶναι ἡ ἐν γένει λεπτὴ τὴν ἐργασίαν κατὰσκευὴ τῆς ἐλεφαντίνης λαβῆς, ἥτις ἀρχικῶς ἐκοιλάνθη ἐσωτερικῶς, προκειμένου νὰ περιλάβῃ ἔνδον τὴν χαλκὴν λαβὴν τοῦ μαχαιριδίου, ἀκολούθως δὲ ἀπεσπάσθη ἀπὸ τοῦ ὅλου πυρῆνος.

Ἡ νεκρὰ εἶχεν ἐναποτεθῇ ἐπὶ τοῦ ἐδάφους τῆς θόλου. Ὡς διεπιστώθη, τὸ ἀρχικὸν ἔδαφος τοῦ τάφου ἦτο μόλις 2 - 4 ἐκ. ὑπὸ τὸ ζεῦγος τῶν μαχαιριδίων. Ὑπὸ τὴν ἀριστερὰν τῆς νεκρᾶς μασχάλην ὑπῆρχε λεπίς ἐκ ξανθοῦ πυρίτου,

1. Περὶ τῆς συνηθείας ταύτης διέλαβον ἤδη ἡ καθηγ. S. A. IMMERWAHR, *Hesperia* 35, 1966, σ. 381 κέ., ἥτις καὶ ἐσημείωσε πρώτη τὸ γεγονός, ἔτι δὲ ἡ Μ. ΠΑΝΤΕΛΙΔΟΥ, ἐν AAA IV, 1971, σ. 433 - 438 καὶ ἐν τῇ ἐπὶ διδασκαρίᾳ διατριβῇ, Αἱ Προϊστορικαὶ Ἀθῆναι, 1975, σ. 171 κέ. Ἐπίσης ὁ ΣΤΥΛ. ΑΛΕΞΙΟΥ, AAA III, 1976, σ. 233.

2. Ρούτση, θολ. τάφος 2 - Καζάρμας θολ. τάφος ἐν ΠΑΕ 1956, σ. 205 καὶ AAA II, 1969, σ. 4 ἀντιστοίχως.

ἐνῶ εἷς τινα δάκτυλον τῆς ἀριστερᾶς χειρὸς εὐρέθη καὶ δακτύλιος χαλκοῦς, διαμέτρου 1.75 ἐκ.

Τὰ ἐναποτεθέντα κτερίσματα συνεχίζοντο καὶ πρὸς τὴν κατεύθυνσιν τῆς εἰσόδου τοῦ τάφου ἐγγύτατα τῆς κεφαλῆς τῆς νεκρᾶς, ὅπου ἐσημειώθη εὕρημα σπανίως ἀπαντώμενον εἰς μυκηναϊκὸν τάφον. Ἴσως τὸ σύνολον τοῦτο ἀπετέλει διακόσμησιν πέπλου τῆς κεφαλῆς. Ὁ πέπλος οὗτος, ἀποσπασθεὶς, ἀπέπεσεν ὀπίσθεν τῆς κεφαλῆς. Εἰς τὴν ὑπόθεσιν ταύτην συνηγορεῖ καὶ ἡ θέσις τῶν διαφόρων ἐξ ὑαλομάζης ψήφων (σφαιρικῶν καὶ ἐπιμήκων — σχεδὸν κυλινδρικῶν) ἀποτελουσῶν τὴν διακόσμησιν τοῦ πιθανῶς χρησιμοπονηθέντος κεκοσμημένου πέπλου. Οὕτως αὐταὶ αἱ ἐπιμήκεις καὶ στρογγύλαι ἐξ ὑαλομάζης ψῆφοι ἐσχημάτισαν ἑλλειψιν ἐπὶ τοῦ ἐδάφους ἐναλλασσόμεναι πρὸς ὁμοιώματά των ἐκ φθαρτῆς ὕλης. Ἀνάλογον εἶναι καὶ ἐν ἐξ Ἰαλυσοῦ εὕρημα¹. Πλησίον ὑπῆρχον καὶ ἄλλοι τρεῖς σάρδιοι καὶ μία ἐξ ἡλέκτρου ψῆφος (ΥΕ II), ἐνῶ ἐτέρα ἐθραύσθη.

Αὐτὰ ἦσαν τὰ κτερίσματα τῆς νεκρᾶς εἰς τὰ ὅποια πρέπει νὰ περιληφθῇ καὶ ἐν εἰσέτι καλλωπιστικόν της προφανῶς σκεῦος, ἐν λεπτότατον θαυμασίας ἐργασίας ἐξ ἀργύρου, μήκους μόλις 4 ἐκ., κοχλιάριον ὅπερ ἀνευρέθη πέραν τῶν ποδῶν τῆς νεκρᾶς καὶ θεωρεῖται ὅτι ἀπετέλει ὠτογλυφίδα (πίν. 113β). Παρόμοιαι ὠτογλυφίδες ἔχουν εὐρεθῇ εἰς Βαφειό, Πρόσυμναν, Ρούτση καὶ προσφάτως εἰς Ἀρχάνας Κνωσοῦ. Τὸ βάρος του ἀνέρχεται εἰς 0.604 γρ. καὶ ἡ περιελισσομένη ἀπόληξις τῆς λαβῆς του εἶναι συνήθης εἰς μαχαίρας τῶν Μυκηνῶν, εἰς μαχαιρίδιον τῆς Περαιτῆς² καὶ ἄλλων τόπων.

Καθαρῶς ταφικῆς, τέλος, χρήσεως θεωρεῖται ὅτι εἶναι καὶ τὸ ζευγὸς τῶν κοιλοκύρτων λεπτῶν ἐκ χαλκοῦ δίσκων ζυγοῦ, οἵτινες, παραδόξως, εὐρέθησαν ὁ εἷς παρὰ τὴν κεφαλὴν τῆς νεκρᾶς καὶ ὁ ἕτερος εἰς ἀπόστασιν 79 ἐκ. πέραν τῶν ἄκρων ποδῶν αὐτῆς. Οἱ δίσκοι οὗτοι ἦσαν λεπτότατοι καὶ εἶχον ὑποστῇ ἰσχυρὰν φθοράν (λόγῳ τῆς εἰς χαλκὸν μικρᾶς περιεκτικότητός των, εἶχον δὲ ἀρχικῶς τέσσαρα τρήματα (ὀπὰς) κατὰ τὴν περιφέρειαν προκειμένου νὰ κρέμονται συμμέτρως (διάμετρος 8.35 καὶ 8.15 ἐκ.). Ὁ ζυγὸς οὗτος ἴσως ἐχρησίμευεν, ὡς πιστεύεται, εἰς τὸ ἔθιμον τῆς ψυχοστασίας, ἥτοι ἐθεωρεῖτο ὅτι δι' αὐτοῦ ἐζυγίζετο ἡ ψυχὴ τῆς νεκρᾶς καί, ὡς ἐδίδαξεν ὁ Α. Evans³, ἀπετέλει ὑπαινιγμὸν περὶ ζυγίσεως τῶν ψυχῶν. Τὸ ἔθιμον τοῦτο τῆς ψυχοστασίας παρακολουθεῖται ἀπὸ τῆς ΥΕ I περιόδου ἐκ τοῦ Α III βασιλικοῦ λακκοειδοῦς τάφου (καὶ τοῦ θαλαμοειδοῦς τάφου 529) τῶν Μυκηνῶν, ὅστις ἦτο τάφος γυναικῶν, καὶ διαδίδεται ἐπὶ μακρὸν καὶ εἰς ἄλλας μυκηναϊκὰς περιοχὰς [Βαφειό, Δενδρά (10ος θαλαμωτὸς τάφος βασιλίσσης), Καζάρμα (ΑΑΑ II, 1969, σ.

1. Τάφος 4 τῆς ὑστέρας νεκροπόλεως, ASatene 6/7, 1923/24, σ. 99 κέ., εἰκ. 17 κέ.

2. M 136, Σ. ΙΑΚΩΒΙΔΗΣ, Περαιτὴ Β', 1970, σ. 346.

3. PM III, σ. 151.

4) Ρούτση (θολ. τάφος 2, λάκκος 2), Ἐγκλιανός (Βαγενᾶ), Ἀθῆναι (τάφος ἐλεφαντίνων πυξίδων)]. Τὸ γεγονός, ἐξ ἄλλου, ὅτι τὸ ἀργυροῦν κοχλιάριον εὑρέθη ἐγγύτατα τοῦ χαλκοῦ δίσκου καὶ ὅτι ὁ ἕτερος τούτων ἦτο εἰς ἀπομεμακρυσμένον σημεῖον, παρὰ τὴν κεφαλὴν τῆς νεκρᾶς, ἐγείρει τὴν ὑπόθεσιν μήπως πράγματι οἱ δίσκοι οὗτοι ἐχρησιμοποιοῦντο διὰ τὴν παρασκευὴν ψιμυθίων ὑπ' αὐτῶν τούτων τῶν γυναικῶν κατὰ τὴν Μυκηναϊκὴν ἐποχὴν¹.

Ἡ ταφή αὕτη τῆς νεκρᾶς ἦτο ἡ προτελευταία ταφή τοῦ τάφου. Τὸ ὑπ' αὐτὴν χῶμα ἦτο ἀναμεμειγμένον με μικροὺς χάλικας, ὡς ἦτο συνήθεια νὰ διαμορφοῦται τὸ δάπεδον τῶν τάφων κατὰ τὴν μυκηναϊκὴν ἐποχὴν.

Ἡ τελευταία ταφή ἦτο εἰς τὸ ἐσωτερικὸν τῆς ἀργολιθοδομῆς τῆς εἰσόδου τοῦ τάφου. Πέραν ὅμως ὠρισμένων ἀγγείων οὐδὲν ἄλλο κτερίσμα εἶχε κατατεθῆ. Γενικῶς τὰ πολύτιμα κτερίσματα τῶν παλαιότερων ταφῶν ἀφηροῦντο: α) καθ' ἐκάστην νέαν ταφήν καὶ β) κατὰ τὴν διευθέτησιν τοῦ ἐσωτερικοῦ χώρου πρὸς ταφήν τοῦ ζεύγους τῶν δύο εἰς κεντρικὰ σημεῖα τοῦ δαπέδου τῆς θόλου ταφέντων νεκρῶν. Ἐκτὸς πηλίνων ἀγγείων καὶ ὀστέων οὐδὲν ἄλλο ἀντικείμενον ἀνευρέθη, ὅπερ νὰ ἀνῆκεν εἰς τοὺς παλαιότερους τοῦ τάφου νεκρούς, τῶν ὁποίων συχνάκις τὰ μόνα ὑπολείμματα εἶναι τμηματικῶς σφωζόμενα κρανία, δι' ὧν δηλοῦται ἡ ἐπὶ μακρὸν χρῆσις τοῦ οἰκογενειακοῦ τούτου τάφου. Σημειωτέον, ἐπίσης, ὅτι οὐδὲν ἀνευρέθη εἰς τὸν δρόμον ὁστοῦν, ὅπως ἐπίσης οὐδεμία ταφικὴ θήκη διωρύχθη εἰς τὸ δάπεδον τοῦ τάφου καὶ οὐδεμία κόγχη ἐδημιουργήθη εἰς τὸν δρόμον.

Εἰς ἀπόστασιν 52 μ. πρὸς Ἀνατολὰς ἀπὸ τοῦ δευτέρου τούτου εἰς Φυτιές τάφου ἐφαίνετο ὁρθὴ πλακοειδὴς «ἀσπροπουλιὰ» διαστάσεων 0.95×0.82 μ. Αὕτη διεπιστώθη ὅτι ἀπετέλει τὴν δυτικὴν καλυπτῆριον πλάκα ἐπιμήκους κιβωτισσῆμου ὑστερας ρωμαϊκῆς ἐποχῆς τάφου. Ἡ πλάξ ἡ ἀποτελοῦσα τὴν δυτικὴν τοῦ τάφου στενὴν πλευρὰν δὲν ἀνευρέθη· ἴσως εἶναι ἡ ἐντὸς τοῦ τάφου πρὸς Β τῆς κεφαλῆς τοῦ νεκροῦ εὐρισκομένη. Τὸ οὕτω σφωζόμενον μῆκος τοῦ τάφου ἀνέρχεται ἄνευ τῆς δυτικῆς πλακός - πλευρᾶς εἰς δύο μέτρα, συνολικῶς δὲ ὑπολογίζεται ὅτι ἀνῆρχετο εἰς 2.11 μ. Αἱ μακραὶ πλευραὶ τοῦ τάφου δὲν σχηματίζονται εὐθύγραμμοι λόγῳ μετακινήσεως τῶν ἀποτελούντων αὐτὰς λίθων καὶ τούτου ἕνεκα τὸ πλάτος τοῦ τάφου ποικίλλει εἰς τὰ διάφορα αὐτοῦ μέρη. Εἰς τὸ δυτικὸν ἄκρον εἶναι 0.60 μ., εἰς τὸ κέντρον 0.81 μ., ἀνατολικώτερον 0.70 μ. καὶ εἰς τὸ ἀνατολικώτατον ἄκρον 0.50 μ.

Γενικῶς διὰ τριῶν ἐπιμήκων πλακῶν (μήκους 42 - 72 ἐκ.) σχηματίζεται τὸ σύνολον ἐκατέρας τῶν μακρῶν πλευρῶν.

Ἡ ἀνωτάτη ἐπιφάνεια τοῦ τάφου ἀπετελεῖτο ἐκ τῆς μνημονευθείσης σεβαστῶν διαστάσεων ἀσπροπουλιᾶς, δύο περαιτέρω πρὸς Ἀνατολὰς τριγωνικῶν

1. Πρβ. καὶ S. A. IMMERWAHR, The Athenian Agora XIII, The Neolithic and Bronze Ages, 1971, σ. 106 σημ. 68, σ. 168.

περίπου πλακῶν καὶ μιᾶς τετάρτης εἰς τὸ ἀνατολικώτερον τμήμα. Συμπληρωματικῶς πρὸς ὅλας αὐτάς τὰς πλάκας εἶχον χρησιμοποιηθῇ καὶ μικρότεροι λίθοι διὰ νὰ καλύπτονται τὰ τυχὸν ἀφιέμενα κενά.

Τὰ ὅστ' αὐτοῦ νεκροῦ εἶχον διαταραχθῇ παλαιόθεν καὶ δὲν ἦσαν ἅπαντα εἰς τὴν ἀρχικὴν των θέσιν. Οὕτως ἡ κεφαλὴ εὐρίσκετο ὀρθῇ εἰς τὴν θύραν τῆς ἀλλ' ἐστραμμένη πρὸς Δυσμᾶς καὶ οὐχὶ πρὸς Ἀνατολὰς ὡς θὰ ἀνεμένετο. Σπόνδυλοι τῆς σπονδυλικῆς στήλης εὐρέθησαν ἐγκαρσίως ἐν σχέσει πρὸς τὴν κανονικὴν των τοποθέτησιν. Περαιτέρω ἡ λεκάνη εἶχε μετατοπισθῇ καὶ εὐρίσκετο ὁμοίως εἰς ἐγκαρσίαν θέσιν μὲ τὸ εὐρύτερον τμήμα πρὸς Νότον, ἐνῶ ἐν μερικῶν ὅστων ἐκειτο μετὰ τῶν δύο κνημῶν.

Τὸ δάπεδον, ἐφ' οὗ εἶχε τοποθετηθῇ ὁ νεκρός, ἀπετελεῖτο καθ' ὅλον τὸ μήκος τοῦ τάφου ἐξ ἐπιπέδων κεράμων εἰς σχῆμα ρόμβου. Οἱ πλευρικοὶ τοῦ δαπέδου κέραμοι εἶναι τριγωνικοί, ἥτοι νοοῦνται ὡς ἡμίση τῶν εἰς σχῆμα ρόμβου λοιπῶν κεράμων. Ὁρισμένοι κέραμοι εὐρέθησαν τεθραυσμένοι ὑπεράνω τοῦ σκελετοῦ καὶ ἴσως μετεκινήθησαν ἐκ τοῦ δαπέδου ἢ ἄλλοθεν, διότι θὰ ἦτο περίεργον νὰ ἀπετέλουν στρῶσιν ὑπεράνω τοῦ νεκροῦ.

Τοιοῦτον ὑπῆρξε τὸ ἀνασκαφικὸν ἔργον κατὰ τὸ ἔτος 1973. Ἐπὶ τῇ εὐκαιρίᾳ δυνατὸν νὰ σημειωθῇ μία ἄλλη γενικώτερου διαφέροντος διαπίστωσις, ἀφορῶσα εἰς τοὺς μυκηναϊκοὺς θολωτοὺς τάφους τῆς Μεσσηνίας καὶ κατ' ἐπέκτασιν εἰδικώτερον εἰς τοὺς τῆς περιοχῆς Κουκουνάρας. Παλαιότερον, ἐξ ὅσων ἐγνωρίζομεν τοῦλάχιστον ἐκ τῶν θολωτῶν τάφων τῶν Μυκηνῶν καὶ ἄλλων μυκηναϊκῶν κέντρων, οἱ θολωτοὶ τάφοι ἐθεωροῦντο πάντοτε βασιλικοί. Ἡδὴ κατὰ τοὺς μετὰ τὸν Β' Παγκόσμιον Πόλεμον χρόνους θολωτοὶ τάφοι ἔρχονται συνεχῶς εἰς φῶς, ὅλον ἐν εἰς μεγαλύτερον ἀριθμὸν, ἰδίᾳ δὲ εἰς τὴν εὐφορον Μεσσηνίαν, ἐνθα καὶ ἐκτίζοντο κατὰ προτίμησιν κατὰ τοὺς μυκηναϊκοὺς χρόνους. Κατόπιν τῶν νέων τούτων διαπιστώσεων δημιουργεῖται πρόβλημα ὡς πρὸς τὸν προορισμὸν τῶν θολωτῶν τούτων τάφων καὶ δὴ καὶ καθ' ὅσον οἱ θαλαμωτοὶ μυκηναϊκοὶ τάφοι θεωρεῖται ὅτι γενικῶς ἀνήκον εἰς προκρίτους, ἀξιωματούχους καὶ κατὰ περιπτώσεις εἰς ἄλλους ἐπιφανεστέρους μυκηναίους, ὡς εἰς αὐτὴν ταύτην τὴν περίπτωσιν τῶν Μυκηνῶν¹.

Ἀντιθέτως εἰς τὴν Μεσσηνίαν καὶ εἰδικώτερον εἰς τὴν Πυλίαν δὲν θὰ ἦτο δυνατὸν νὰ θεωρηθῶσιν ἅπαντες οἱ θολωτοὶ οὗτοι τάφοι ὡς ἀνήκοντες εἰς βασιλικὰς οἰκογενείας. Διὰ τῶν γνωστῶν καὶ μόνον περιπτώσεων (προστιθεμένων καὶ τῶν κατὰ τὸ 1975 ἐννέα ἀνασκαφέντων) θὰ ἔπρεπεν ὁ ἀριθμὸς τῶν ἀνὰ τὴν Μεσσηνίαν βασιλέων νὰ ἦτο μέγας, τοῦθ' ὅπερ ἀποκλείεται ἐκ τῶν πραγμάτων καὶ δὴ ἐφ' ὅσον γνωρίζομεν ὅτι ἕκαστος τούτων ἦτο οἰκογενειακὸς καὶ ὅτι συχνάκις ἀπαντῶνται ἀνὰ ζεύγη εἰς πλησίον ἀλλήλων (500, 700, 1000 μ.)

1. Πρβ. ΣΠ. MAPINATON, ΠΑΕ 1959, σ. 179, ΠΑΕ 1966, σ. 130, J. SAKELLARAKIS, PZ 45, 1970, σ. 154-5 καὶ ΑΓΓ. ΧΩΡΕΜΗΝ, ΑΕ 1973, σ. 31-32.

περιοχάς. Εἰδικώτερον οἱ θολωτοὶ τάφοι τῆς περιοχῆς Κουκουνάρας, ἀνερχόμενοι ἤδη εἰς ἱκανὸν ἀριθμὸν, κατέφεραν τὴν χαριστικὴν βολὴν ἐπὶ τῆς παλαιᾶς ταύτης θεωρίας. Οὕτω σήμερον θεωρεῖται βέβαιον ὅτι, πέρα τῶν δύο μεγαλυτέρων θολωτῶν τάφων Γουβαλάρη 1 καὶ 2 (=Κουκουνάρας 4 καὶ 5), οἱ ὅποιοι θεωροῦνται βασιλικοί, οἱ ἄλλοι θολωτοὶ τάφοι τῆς περιοχῆς Γουβαλάρη (καὶ τοῦ τῶν Πολλῶν Δένδρων περιλαμβανομένου) ἀνῆκον εἰς τὸν πληθυσμὸν τῆς περιοχῆς ἐκείνης, ἐνῶ οἱ λοιποὶ θολωτοὶ τάφοι τῶν πέριξ (Ἀκόννας, Φυτιῶν, Λεονταρίτη) ἀνῆκον ἀναμφισβητήτως εἰς μεγαλοκτηματίας. Εἰδικῶς πρέπει νὰ σημειωθῇ καὶ ὅτι ἐὰν οἱ μείζονες θολωτοὶ τάφοι εἶναι ἀνὰ ζεύγη ἢ ἀνὰ τρεῖς, ὡς εἰς τὰς Μυκήνας (ἡ περίπτωσις τῆς Περιστεριᾶς εἶναι προτιμότερον νὰ μὴ περιληφθῇ, διότι ἀναμένεται ἡ ἀνακάλυψις καὶ ἄλλου τάφου παρὰ τοὺς ἤδη τρεῖς ὑπάρχοντας), θὰ ἀνῆκον ἀνὰ δύο ἢ καὶ ἀνὰ τρεῖς εἰς μίαν καὶ τὴν αὐτὴν οἰκογένειαν ἢ εἰς ἓν ἐπιφανὲς γένος. Ἄλλη διαπίστωσις εἶναι ὅτι τὸ σύνολον τῶν θολωτῶν τάφων τῆς Κουκουνάρας στεροῦνται ἐκτισμένου δρόμου καὶ τελευταία ὅτι ἐκ τῶν δύο μειζόνων θολωτῶν τάφων μιᾶς θέσεως τῆς Κουκουνάρας ὁ μικρότερος ἐξ αὐτῶν εἶναι συνήθως κατὰ τι παλαιότερος καὶ ὁ μεγαλύτερος διαμέτρου νεώτερος.

Κατὰ Ἰούλιον 1974 συνεχίσθησαν αἱ ἀνασκαφαὶ Πύλου εἰς τὴν περιοχὴν Γουβαλάρη, ὀλιγοήμεροὶ ὅμως, διότι παρέστη ἀνάγκη νὰ διακοποῦν ἐκ τῆς εἰς Κύπρον ἐχθρικῆς εἰσβολῆς, ἐξ ἧς πλεῖστα ὅσα δεινὰ ὑπέστησαν καὶ οἱ καλλιτεχνικοὶ τῆς νήσου θησαυροὶ καὶ τὰ ἀρχαιολογικὰ τῆς μνημεῖα.

Ἀρχικῶς συνεπληρώθη ἡ ἀνασκαφὴ τοῦ πεταλοειδοῦς τάφου 2 τοῦ τυμβοειδοῦς ἐξάρματος α Γουβαλάρη. Οὗτος, φυσικῶς τῷ λόγῳ, εὐρέθη συλημένος καὶ εἰς τὰ κατώτερα στρώματα, ἥτοι καὶ αἱ ἀρχικαὶ ταφαὶ οὐδὲν περίπου κτέρισμα ἀπέδωκαν. Κατὰ κύριον λόγον αἱ παλαιότεραι ταφαὶ κατελάμβανον τὸ ΒΑ καὶ τὸ ΝΑ (μέχρι τοῦ κέντρου) τμήμα τοῦ τάφου. Τῶν ταφῶν τούτων τὰ ὑπολείμματα ἀποδεικνύουν τὸ γνωστὸν μυκηναϊκὸν ἔθιμον κατὰ τὸ ὅποιον οἱ ἐκάστοτε προγενέστεροι νεκροὶ μετετοπίζοντο εἰς τὴν περιφέρειαν τοῦ δαπέδου τοῦ τάφου, προκειμένου νὰ δημιουργηθῇ ἐπαρκὴς χῶρος διὰ τὰς νεωτέρας ταφάς. Τετραγυμνός δέον ὅπως θεωρηθῇ ὅτι ἦτο ὁ τάφος εἰς τὸ ΝΑ τοῦτο τεταρτοκύκλιον καὶ ἔτι πλέον διότι ὑπὸ ὠρισμένα ὅστ' ὑπῆρχον εὐμεγέθεις λίθοι (ἀκονόπετραι) ἀνῆκοντες πρότερον προφανῶς εἰς τὴν στέγην ἢ εἰδικώτερον εἰς τὴν περιφέρειαν τῆς ὅλης κυκλοτεροῦς κατασκευῆς τῆς στέγης τοῦ τάφου. Ἐξ τοῦλάχιστον κρανία (τὰ ὑπ' ἀρ. 2, 2α, 3, 4, 5, 7) εἶχον συγκεντρωθῇ εἰς τὸ ΝΑ τεταρτοκύκλιον τοῦ τάφου, ἐνῶ ἄλλα εὐρέθησαν βορειότερον καὶ κατὰ τὸ κέντρον τοῦ δαπέδου τῆς θόλου (εἰς τὰ ἀλλήλων ὑπερκείμενα στρώματα). Εἰς τὸ ΒΔ τεταρτοκύκλιον ἀνευρέθη καὶ μερικῶς σφζόμενον μαχαίριδιον, ἐλάχιστου πάχους, ὅπερ ὅμως εἶναι ἀβέβαιον κατὰ πόσον θὰ διασωθῇ τελικῶς. Μικροτάτη διάτρητος ἐξ ὀρείας κρυστάλλου ψῆφος εὐρέθη εἰς τὸ ΒΑ τεταρτοκύκλιον καὶ αὕτη θεωρεῖται τὸ σημαντικώτερον ὑπολειφθὲν

κτέρισμα (τμήμα καὶ τοῦτο) τοῦ συλημένου τούτου καὶ πτωχοτάτου τάφου.

Γενικῶς παρουσιάσθη συνεχῆς διαδοχὴ στρωμάτων, ὀφειλομένη εἰς τὴν ὄντως μικρὰν χρῆσιν τοῦ τάφου. Ἀνώτατον στρῶμα ἦτο τὸ πέρυσιν ἀφεθὲν μετὰ τὴν πληθὺν τῶν ὀστέων καὶ τῶν κρανίων (ὑπ' ἀρ. 2 - 6, 7 (;), 10), ὑπ' αὐτὸ δὲ ἦσαν ἄλλο μετὰ τῶν κρανίων 7, 8, 12, 14 καὶ τὸ ὑπ' αὐτὸ μετὰ τῶν κρανίων ὑπ' ἀρ. 1, 9, 11, 13. Ὑπὸ τὸ 14ον κρανίον εὐρέθη καὶ ἡ ὕψους 9.3 ἐκ. εὐρύστομος προχοῖσκη (πίν. 111α-β) μετὰ διπλοῦ τοιχώματος. Τὰ ὀστᾶ καὶ τὰ κρανία, ποὺ εὐρέθησαν εἰς τὰ διάφορα στρώματα, δὲν ἐπαρκοῦν διὰ τὴν ἀνασυστάσιν τῆς σειρᾶς τῶν διαφόρων ταφῶν καὶ τοῦτο διότι αἱ μετατοπίσεις τῶν παλαιότερων ταφῶν εἶναι ἀκανόνιστοι. Τὸ ἀρχικὸν δάπεδον τοῦ τάφου (πίν. 109β) διηνοίχθη εἰς δύο τοῦλάχιστον σημεῖα: εἰς τὸ ΝΔ (μέχρι τοῦ κέντρου) τεταρτοκύκλιον καὶ εἰς τὸ ἀνατολικὸν ἀκριβῶς σημεῖον. Οὕτω σαφῆς παρουσιάσθη καὶ ἡ διάκρισις μεταξὺ τοῦ ἀρχικοῦ τούτου δαπέδου καὶ τῶν λάκκων. Εἰς τὸν ΝΑ — ἀκανόνιστον καὶ ἀβαθῆ — λάκκον ὑπῆρχον δύο τοῦλάχιστον νεκροί. Εἰς διάφορα σημεῖα τοῦ ΝΑ—Κ λάκκου εὐρέθησαν τέσσαρα ἤδη κρανία, ὑπολογίζεται δὲ ὅτι ἐκ τῶν νεκρῶν τοῦ λάκκου τούτου ὁ μὲν ἀνατολικὸς ἔχει τὴν κεφαλὴν πρὸς Ν ὁ δὲ δυτικὸς πρὸς Β. Εἰς τὸν Α λάκκον (πιθανοῦ μήκους 85 ἐκ. καὶ βάθους 1.40 μ. ἀπὸ τοῦ ἀνωτάτου σφζομένου τοῦ τάφου σημείου) εὐρέθη καὶ εἰς πλήρης ἐντὸς αὐτοῦ σφζόμενος σκελετὸς εἰς τὸν ὅποιον ἀνήκει τὸ 19ον κρανίον. Τὸ δυτικὸν τοῦ τάφου τμήμα ἐσώθη ὀλιγώτερον πλὴν ὅμως κατακόρυφον καὶ ἄνευ συγκλίσεως τῆς θόλου. Σύγκλισις ἰσχυρὰ σημειοῦται εἰς τὸ ἀνατολικὸν τοῦ τάφου τμήμα, μικροτέρα δὲ εἰς τὸ νότιον. Ἡ ἐσωτερικὴ, τέλος, διάμετρος τοῦ τάφου ἀνέρχεται εἰς 3.05 μ.

Νοτίως τοῦ τάφου 2 καὶ εἰς ἀπόστασιν δύο περίπου μέτρων ἀνεσκάφη ὁ ὑπόγειος θολωτὸς τάφος 4, τὰ ὑπεράνω τοῦ ὁποίου χώματα ἀφηρέθησαν μετὰ κοπιώδη ἐργασίαν. Τὸ μικρὸν εὖρος τῆς ὀπῆς (οὐχὶ μεῖζον τοῦ μέτρου) εἰς τὸ ἀνώτερον σφζόμενον τμήμα τοῦ τάφου ὑπεδήλου τὴν κατὰ μέγα μέρος διατήρησιν αὐτοῦ. Τὸ ὑψηλότερον ὅμως τοῦτο σφζόμενον τῆς θόλου τμήμα εἶχε μεγάλην κλίσιν καὶ διὰ λόγους ἀσφαλείας ἀφηρέθησαν, ἀφοῦ ἐμετρήθησαν καὶ ἐφωτογραφήθησαν, οἱ ὑπερκείμενοι (ιδίᾳ οἱ ΑΝΑ) λίθοι προκειμένου νὰ συνελθῇ ἀκινδύνως ἢ εἰς βάθος ἀνασκαφή. Τὸ σημεῖον τῆς εἰσόδου δὲν ἦτο ἀπὸ τοῦδε δυνατὸν νὰ καθορισθῇ καὶ τὸ πιθανώτερον εἶναι νὰ εὐρίσκεται πρὸς ΝΔ τῆς ὅλης διαμορφώσεως τοῦ ἐδάφους καὶ τῆς δημιουργίας τοῦ τάφου εἰς τὸ ΝΔ τοῦ ἐξάρματος τμήμα.

Εἰς τὸ ἀνώτατον (ΑΝΑ τμήμα) σημεῖον τῆς ἐσωτερικῆς ἐπιχώσεως τοῦ τάφου καὶ εἰς βάθος 40 ἐκ. ἀπὸ τοῦ ἀνωτάτου σφζομένου σημείου τῆς θόλου εὐρέθη μεμονωμένον κρανίον, δι' οὗ ὑποδηλοῦται μία εἰς μεταγενεστέραν περιόδον ταφή ἢ ἀπλῶς ἐναπόθεσις τοῦ κρανίου μόνου. Εἰς βάθος, περαιτέρω, 1.26 μ. ἀπὸ τοῦ αὐτοῦ ἀνωτάτου σφζομένου σημείου ἤρχισαν ἐμφανιζόμενοι, εἰς ἱκανὸν μάλιστα ἀριθμὸν, λίθοι. Ἀκριβῶς ἐπὶ τῶν λίθων τούτων ἀνευρέθησαν

εἰς τὸ ΝΑ τμήμα περιωρισμένης ἐκτάσεως ἔχνη πυρᾶς, ὁδοὺς ζώου, δυτικώτερον λίθινον ἐργαλεῖον(;), εἰς τὸ ΔΒΔ τμήμα ἔχνη πυρᾶς ὁμοίως καὶ ὁδόντες ζώου, ἕως μόσχου. Ἰσχυρὰ κλίσεις τῶν τοιχωμάτων τοῦ τάφου ἐσημειώθη εἰς τὰ Δ, ΝΔ, Α σημεῖα τῆς θόλου.

Ἡ ἀνέυρεσις ἀσυνήθως μεγάλου ἀριθμοῦ λίθων εἰς τὸ ἐσωτερικὸν τοῦ τάφου προὐκάλεσεν ἰδιαιτέραν ἐκπληξιν κατὰ τὴν πρόοδον τῆς ἀνασκαφῆς καὶ τοῦτο διότι ἦτο ἀδιανόητον νὰ ἦσαν οἱ λίθοι πρότερον εἰς τὰ ἀνώτατα τοῦ τάφου σημεῖα, ὅταν μάλιστα ἡ εὐρεθεῖσα κατὰ τὴν ἐναρξιν τῆς ἀνασκαφῆς τοῦ τάφου ἀνωτάτη ὁπῇ δὲν ἦτο εὐρεῖα καὶ οἱ ἐξ αὐτῆς ἐλλείποντες λίθοι εὐρέθησαν εἰς τὴν ἀνωτάτην τοῦ τάφου ἐπίχωσιν. Ταχέως ὅμως ἐγένετο ἀντιληπτὸν ὅτι οἱ λίθοι οὗτοι δὲν εἶχον καταπέσει εἰκῇ καὶ ὥς ἔτυχεν, ἔτι δὲ ὅτι ἐσχημάτιζον ἓν σύνολον σχήματος Π. Ὅντως διεπιστώθη ὅτι οἱ λίθοι οὗτοι εἶχον τοποθετηθῇ ἐν τινι τάξει καὶ ὅτι τὸ ἐσωτερικὸν τοῦ οὕτω σχηματιζομένου Π περιελάμβανε χῶμα μόνον. Αἱ ἀποστάσεις τῶν δύο σκελῶν τοῦ Π μόλις ὑπερέβαινον κατὰ σειρὰν ἀπὸ ΒΔ πρὸς ΝΑ τὸ μέτρον (1.12, 1.01, 1.03, 1.10. 1.05 μ.). Εἰς τὸ Ν τμήμα μεταξὺ τῶν λίθων τούτων ὑπῆρχε κρανίον καὶ τινα μεμονωμένα ὀστᾶ εἰς βάθος 20 ἐκ. ἀπὸ τῆς Ν πυρᾶς, ἐνῶ εἰς τὸ Α ἰδίᾳ καὶ εἰς τὸ πρὸς Β τμήμα εἰς βάθος 1.40 μ. καὶ ἐξῆς εὐρέθησαν τεμάχια πίθου.

Τὰ ἐσωτερικὰ σημεῖα τῶν σκελῶν τοῦ Π ἀπεῖχον ἐκ μὲν τοῦ ΝΑ τόξου τῆς θόλου 1 μ., ἐκ δὲ τοῦ ΒΔ 1.09 μ. καὶ 0.91 μ. Τὸ ΝΔ τμήμα τοῦ Π ἦτο βαθυμειδωτὸν καὶ πρὸς Δ ὑψηλότερον τῶν δύο σκελῶν, ὥς δὲ διεπιστώθη διὰ τῆς ἀνασκαφῆς τοῦ ἔτους 1975 εἰς τὸ σημεῖον τοῦτο ἦτο ἡ θύρα τοῦ τάφου καὶ ἕως, τούτου ἕνεκα, καὶ οἱ περισσότεροι λίθοι. Προφανῶς οἱ λίθοι οὗτοι ἐτέθησαν διὰ νὰ καλυφθοῦν αἱ ὑπ' αὐτὸ τὸ σχηματισθὲν Π παλαιότεραι τοῦ τάφου ταφαί. Ἡ περίπτωσις, ἐπίσης, νὰ ἐτέθησαν οἱ λίθοι οὗτοι διὰ λόγους ἀσφαλείας δέον ὅπως ἀντιμετωπίζεται, ἂν καὶ οὐδεμία ὑπεράνω τῶν λίθων τούτων παρατηρήθη σημαντικὴ ταφή. Ἀπλῶς, λοιπόν, ἐπεδίωξαν νὰ διαφυλάξουν τὰς ὑποκειμένους ταφάς. Ὡς πρὸς τὸ ὕψος, τέλος, τοῦ Π διεπιστώθη, ὅτε ἀφηρέθη καὶ ἡ κατωτέρα σειρὰ τῶν λίθων τοῦ ΝΑ σκέλους αὐτοῦ, ὅτι ἀνῆρχετο εἰς 80 ἐκ.

Διὰ τὴν κατασκευὴν τῆς θόλου ἐχρησιμοποιήθησαν εἰς πολλὰς περιπτώσεις ἐπιμήκεις πλακωτοὶ λίθοι, τινὲς τῶν ὁποίων ἐθραύσθησαν κατὰ τὸ μέσον λόγῳ τοῦ κατὰ περιπτώσεις ὑπερκειμένου βάρους, ἐκ τοῦ ὑπερκειμένου δὲ τούτου βάρους προεκλήθη καὶ σοβαρὰ διαταραχὴ εἰς τὰς διαφόρους σειρὰς λίθων τοῦ τοιχώματος τῆς θόλου.

Νέαν ἐκπληξιν προὐκάλεσεν ἡ ἀρίστη διατήρησις τῶν ὑπὸ τὸ λίθινον Π εὐρεθεισῶν ταφῶν (κρανίων καὶ λοιπῶν τμημάτων τῶν σκελετῶν). Παλαιότερος σκελετὸς ἦτο ὁ νοτιώτερος παρὰ τὸ τοίχωμα τῆς θόλου, ἐνῶ οἱ λοιποὶ τέσσαρες ἦσαν εἰς ἐλάχιστα ὑψηλότερον, ἐπὶ τοῦ δαπέδου ἐπίπεδον. Δεύτερος ἦτο ὁ ὑπερκειμένος του ὀλίγον περισσότερον ἀπέχων τοῦ νοτίου τοιχώματος,

τρίτος ὁ τοῦ ΒΔ τόξου, τέταρτος ὁ κατὰ τὸ ἀνώτερον μόνον ἡμισυ σφζόμενος παρὰ τὸν δεύτερον καὶ πέμπτος ἡ γυνὴ κατὰ τὸ ἀνατολικὸν τμήμα τοῦ δαπέδου. Ὅτι αὕτη ἦτο γυνὴ ἐφάνη ἐκ τοῦ εὗρους τῆς λεκάνης της, ἔτι δὲ ἐκ τοῦ μικροῦ της ὕψους. Πρόχους καὶ ὑπίπους κύλιξ — ἀμφότεραι τεθραυσμέναι — τῆς ὀρίμου ΥΕ ΠΙΒ περιόδου μετὰ προσφορῶν, εὑρέθησαν εἰς τοὺς πόδας τοῦ τετάρτου νεκροῦ, ἐνῶ σύγχρονος περίπου ψευδόστομος ἀμφορεὺς εὑρέθη ἀκριβῶς εἰς τὸ τοίχωμα τοῦ Β τόξου τοῦ τοιχώματος τῆς θόλου (πίν. 111γ).

Διὰ τοῦ ἐπιτευχθέντος μέχρι τοῦ σημείου τοῦ δαπέδου βάθους διεπιστώθη ὅτι ὁ ὑπόγειος οὗτος τάφος εὗρηται εἰς αἰσθητῶς κατώτερον ἐπίπεδον ἢ οἱ ἄλλοι τοῦ αὐτοῦ τμήματος τοῦ ἐξάρματος τάφοι. Ὑπὸ τοὺς σκελετοὺς τοῦ δαπέδου ὑπῆρχε τὸ χαρακτηριστικὸν τοῦ δαπέδου κιτρινωπὸν χῶμα, τὸ ὅποιον παρατηρεῖται καὶ εἰς τοὺς λοιποὺς τοῦ ἐξάρματος τάφους. Περαιτέρω, εἰς βάθος 10 ἐκ., μετὰ τοῦ 2ου καὶ 4ου κρανίου τῶν ἀντιστοίχων σκελετῶν, ἐπεσημάνθη τεθραυσμένη ἀκονόπετρα (εἰς τέσσαρα τεμάχια), ἥτις, ἀσφαλῶς, ἐχρησίμευεν ὡς καλυπτήριος πλάξ μικροῦ λάκκου ὀρθογωνίου σχήματος. Διὰ τὴν ἐξηγηθῆ ὅμως ὁ προσορισμὸς της καὶ ἡ σημασία της πρέπει νὰ σχεδιασθοῦν οἱ ὑπερκείμενοι σκελετοὶ καὶ νὰ ἀφαιρεθοῦν, ἐργασία ἥτις θὰ ἐπιτελεσθῇ κατὰ προσεχῇ ἀνασκαφικὴν περίοδον.

Ὁ τάφος 5 εὗρηται εἰς τὸ ΒΒΑ τμήμα τοῦ ἐξάρματος καὶ δὴ καὶ ἀνατολικῶς τοῦ 3ου καὶ βορείως τοῦ 1ου τάφου. Καὶ τοῦ τάφου τούτου τὰ τοιχώματα ἔχουν ὑποστῇ μεγάλην κλίσιν εἰς τρόπον ὥστε οἱ ἀνώτατοι σφζόμενοι λίθοι νὰ σχηματίζουν τρίγωνον, συγχρόνως δὲ νὰ ἔχουν κλίσιν πρὸς τὸ κέντρον καὶ πρὸς τὰ κάτω. Ὅλα δηλαδὴ τὰ τοιχώματα ἔχουν μετατοπισθῇ πρὸς τὸ κέντρον. Ἡ μεγαλύτερα κλίσις παρουσιάζεται εἰς τὸ Ν τοῦ τάφου τμήμα. Ἡ ἐπίχωσις τοῦ ἐσωτερικοῦ τοῦ τάφου ἔχει σχηματισθῇ μετὰ πολλῶν καταπεσόντων ἐκ τῶν τοιχωμάτων τοῦ τάφου λίθων, ὑπεράνω τῶν ὁποίων ἐνεφανίσθησαν ἱχνη πυρᾶς εἰς στῤῥωμα πάχους 5 - 10 ἐκ. Μέχρι βάθους 80 ἐκ. διεπιστοῦντο καταπεσόντες λίθοι, εἰς ἐκεῖνο δὲ ἀπὸ τοῦ ἀνωτάτου σημείου βάθος διεπιστώθησαν καὶ ἐλαχιστότατα ἱχνη πυρᾶς καὶ ἀλλαγὴ εἰς τὴν σύστασιν καὶ τὴν ποιότητα τοῦ χώματος. Εἰς βάθος 1.07 μ. εὑρέθησαν τὰ πρῶτα ὄστρακα (ΝΑ τεταρτοκύκλιον καὶ Β τμήμα) καὶ συγχρόνως εἰς βάθος 93 ἐκ. εἰς τὸ Δ τμήμα ἀνευρέθησαν ὀλίγα καρβουνίδια, πλὴν ὅμως ἄνευ σημασίας.

Προβλήματα πολλὰ παρουσίασε κατὰ τὴν ἀνασκαφὴν του ὡς πρὸς τὴν ἀρχικὴν του μορφήν ὁ τάφος οὗτος. Ἐν κατόψει μόνον εἶναι δυνατόν — καὶ ἐν σχεδίῳ βεβαίως — νὰ παρουσιασθῇ τὸ μέγεθος τῆς σημειωθείσης ὑπερβολικῆς καὶ ἀσυνήθους τῶν τοιχωμάτων μεταβολῆς. Ὀμιλοῦμεν περὶ τοιχωμάτων — καὶ πλευρῶν ἀκόμη δυνατόν — καθ' ὅσον τὸ ἀσφαλὲς κυκλικὸν του ἀρχικὸν σχῆμα μετετέραπῃ κατὰ πολὺ. Καὶ ἡ στέγασις τοῦ τάφου τούτου παραμένει προβληματική, καθ' ὅσον τρεῖς μόνον ἀκονόπετραι εὑρέθησαν εἰς ὑψηλὸν σημεῖον τῆς ἐσωτερικῆς ἐπιχώσεως τοῦ τάφου. Κατὰ ταῦτα ἦτο, ἴσως, καὶ οὗτος

θολοειδῆς, ὡς ὁ 4ος. Δέον, τέλος, ὅπως σημειωθῇ ὅτι τὰ τοιχώματα τοῦ τάφου, ὡς καὶ εἰς τὸ πρῶτον στάδιον, τῆς ἀνασκαφῆς, οὕτω καὶ ἐν συνεχείᾳ, ἐσχημάτιζον τὸ αὐτὸ τριγωνικὸν σχῆμα.

Ἡ ἐσωτερικὴ τοῦ τάφου τούτου ἐπίχωσις παρουσίασε διάφορα στρώματα εἰς τὰ ὁποῖα τὰ ὄστρακα καὶ μερικῶς διασωθέντα ἀγγεῖα εὐρίσκοντο εἰς διάφορα βάθη, δεῖγμα καὶ τοῦτο τῆς μακρᾶς καὶ συνεχοῦς τοῦ τάφου τούτου χρήσεως. Σκελετὸς ἀνευρέθη εἰς βάθος 1.08 μ. (ΝΔ τεταρτοκύκλιον), ἐνῶ ἀνακομιδὴ ὀστέων παρετηρήθη κατωτέρω εἰς τὸ Α τμήμα τοῦ τάφου μετὰ κακῶς ἐψημένων ἀγγείων, τὰ τμήματα τῶν ὁποίων παρέμειναν ἐπὶ τῆς ὡς ἂν ἀνακομιδῆς. Γενικῶς ἡ ὅλη ἀναστάσις τοῦ τάφου ὑποδηλοῦται διὰ τῶν εἰς διάφορα σημεῖα καὶ εἰς τὰ ἐπὶ μέρους σχηματιζόμενα στρώματα εὐρισκόμενα ἀγγεῖα καὶ τεμάχια ἰδίᾳ ἀγγείων, ὅστᾳ καὶ κρανία. Ἡ ἀνεύρεσις ἐνὸς κυπέλλου τοῦ τύπου Κεφτί (Βαφειοῦ) εἰς τὰ κατώτερα σημεῖα τῆς ἐπιχώσεως ὑποδηλοῖ τὴν ἀναγωγὴν τοῦ τάφου εἰς τὴν ΥΕ I/II περίοδον τὸ ἀργότερον, τῶν δὲ λοιπῶν ἀγγείων τὴν συνέχειαν χρήσεως τοῦ τάφου καὶ κατὰ τὴν ἐπομένην ΥΕ III περίοδον.

Μεταξὺ 4ου καὶ 5ου τάφου ἀνεφάνησαν λίθοι, οἵτινες ἀνήκουν ἀναμφισβητήτως εἰς τάφον. Οἱ λίθοι οὗτοι δὲν φαίνεται νὰ συμπληρώνουν κύκλον καὶ δὲν ἀποκλείεται τούτου ἕνεκα ὁ παρακείμενος ἀγροτικὸς οἰκίσκος Γ. Βεργινάδῃ νὰ ἔχῃ κτισθῇ — ὑπὸ τοῦ πατρὸς Βεργινάδῃ — ἐκ λίθων εἰλημένων ἐκ τοῦ σημείου τούτου τοῦ ἀνασκαπτομένου τυμβοειδοῦς ἐξάρματος. Πράγματι τοῦτο φαίνεται πιθανώτατον, καθ' ὅσον τὸ σημεῖον τοῦτο ἦτο τὸ ὑψηλότερον, ἅτε ἐν τῷ κέντρῳ τοῦ ἐξάρματος εὐρισκόμενον. Ὁ τάφος οὗτος ἡριθμήθη μὲ τὸν ἀριθμὸν 6.

Εἰς τὸ δυτικὸν τμήμα τοῦ ἐξάρματος ἀνεκαλύφθη ὁ πρῶτος κανονικὸς θολωτὸς τάφος, ὁ ὑπ' ἀριθ. 7 τοῦ ἐξάρματος, οὗτινος μάλιστα ἡ εἴσοδος εἶναι πρὸς ΝΝΑ, ἐνῶ θὰ ἀνεμένετο, λόγῳ τῆς εἰς τὸ σημεῖον τοῦτο τοῦ ἐξάρματος κλίσεως τοῦ ἐδάφους, νὰ εὐρίσκεται εἰς τὸ ΝΔ τόξον τῆς θόλου (πίν. 110β). Ἀξία σημειώσεως διαπίστῳσις, ἥτις ἐγένετο ἅμα τῇ ἐνάρξει τῆς ἀνασκαφῆς τοῦ τάφου τούτου, εἶναι ὅτι τὰ τοιχώματα τῆς θόλου ἦσαν ἰδιαίτερος λεπτὰ καὶ προφανῶς ὑπῆρχε μία μόνον σειρὰ λίθων εἰς αὐτά. Ὁ τάφος εἶχε κατασκευασθῇ ὑπέργειος, ἴσως δὲ ἐλαξεύθη ὀλίγον τὸ χῶμα εἰς τὸ βόρειον τμήμα διὰ νὰ καταστῇ δυνατὴ ἡ οἰκοδόμησις τῆς θόλου. Οὕτως, ὅτε ἐκαλύφθη ὁ τάφος διὰ χῶματος, ἐσχηματίσθη εἰς τὸ σημεῖον τοῦτο τοῦ ἐξάρματος τοπικὸς τύμβος ὡς καὶ εἰς τὰς ἄλλας, ἐξ ἄλλου, περιπτώσεις.

Τὸ πλάτος εἰς τὸ ἀνώτερον σημεῖον τῆς εἰσόδου ἀνέρχεται εἰς 1.25 - 1.17 μ., ἐλλείπουν ὅμως — λόγῳ τῆς κατωφερείας τοῦ ἐδάφους — οἱ ἀνώτεροι λίθοι τῆς ἀριστερᾶς πλευρᾶς τῆς αὐτῆς εἰσόδου. Ὡς ἐκ τῆς κλίσεως τοῦ ἐδάφους τὸ Δ-B-A τόξον τῆς θόλου ἔχει διασωθῇ κάλλιον τοῦ ὑπολοίπου, Δ - Ν, τόξου, τοῦ ὁποίου τὸ σφζόμενον ὕψος εἶναι ἐλάχιστον. Τὴν κατωφέρειαν ταύτην τοῦ

ἐδάφους ἐκμεταλλευόμενοι οἱ παλαιοὶ τυμβωρύχοι, εἰσῆλθον εἰς τὸν τάφον διὰ τούτου τοῦ Δ - Ν τμήματος καὶ οὐχὶ διὰ τῆς κανονικῆς θύρας καὶ τοῦτο διότι ἀπηρτίετο ὀλιγωτέρα ἐργασία. Φαίνεται δὲ τοῦτο ἄριστα δι' ἐνὸς ἰδία σημείου, ὅπου οὐδὲ ἡ κατωτέρα στρῶσις τῆς θόλου διεσώθη, δεῖγμα καὶ τοῦτο τῶν γνώσεων τῶν τυμβωρύχων ἐκείνων.

Εἰς τὸ τοίχωμα τῆς θόλου διακρίνεται καλῶς καὶ ἡ τεχνικὴ τὴν ὁποίαν ἠκολούθησαν οἱ ἀρχιτέκτονες τῆς ἐποχῆς (ΥΕ II). Γενικῶς ἠκολουθήθη τὸ σύστημα μία στρῶσις εὐμεγέθων πλακωτῶν λίθων καὶ μία στρῶσις μικρῶν ἀργῶν λίθων ἐγκαρσίως ὡς πρὸς τοὺς μεγάλους πλακωτούς. Οὕτω καθίστατο δυνατὴ ἡ καλυτέρα τῶν ἐπαλλήλων τούτων στρώσεων προσαρμογὴ. Εἰς τὴν ἐπίχωσιν τοῦ ἐσωτερικοῦ τοῦ τάφου ὑπῆρχε μέγας ἀριθμὸς λίθων τῆς θόλου, ὧν μεταξὺ καὶ τινες ἀκονόπετραι. Τὸ ἀνώφλιον τοῦ στομίου τοῦ τάφου ἐσφίζετο μερικῶς εἰς τὸ Α τοῦ τάφου τμήμα, εἶχε δὲ μῆκος 0.92 μ. Γενικῶς ἡ θόλος ἐμφανίζει μεγαλυτέραν σύγκλισιν εἰς τὸ Β τμήμα.

Τὰ ὑπὸ τοὺς καταπεσόντας τῆς θόλου λίθους ὅστ' αἰ διεφάνη σαφῶς ὅτι ἐκάλυπτον ὅλην τὴν ἐπιφάνειαν τοῦ δαπέδου τούτου. Εἰς τὸ Δ τμήμα καὶ δὴ καὶ ἐκατέρωθεν τῆς ὑπὸ τῶν τυμβωρύχων διανοιγείσης διόδου τὰ ὅσα εὐρέθησαν εἰς ἐπίπεδον ἀμέσως ὑπὸ τὴν φαινομένην κατωτάτην στρῶσιν λίθων τῆς θόλου. Συγχρόνως ἐμετρήθη καὶ ἡ διάμετρος τοῦ τάφου, ἥτις ἀνέρχεται, ὡς ἑγγίστα, εἰς τέσσαρα μέτρα.

Βορειότερον τοῦ 7ου τάφου ὑπάρχει καὶ ἄλλος θολωτός, ὁ 8ος. Τούτου ἀναμφισβητήτως ἔχουν ἀφαιρεθῇ κατὰ σημαντικὸν ποσοστὸν οἱ λίθοι τῆς θόλου ὑπὸ τῶν ἐντοπίων. Ἡ ἀπόστασις ἀπὸ τοῦ 7ου εἶναι μικροτάτη, ἥτοι ἐν τῇ κυριολεξίᾳ οἱ δύο οὗτοι θολωτοὶ ἐφάπτονται, ὡς ἐφάπτονται καὶ οἱ 2ος καὶ 3ος τῆς Περιστεριᾶς, καὶ μάλιστα εὐρηνται ἀκόμη ἐγγύτερον ἢ ἐκεῖνοι. . . Ἀλλὰ δὲν εἶναι οἱ μόνοι, διότι ἐγγύτατα πρὸς τὸν δυνάμενον νὰ ἀριθμηθῇ ὡς 8ος ὑπάρχει καὶ ἄλλος 9ος!

Εἰς τὸν 8ον τάφον εὐρέθη ὄστρακον μεγάλου ἀγγείου καὶ ἐν συνεχείᾳ εἰς συνολικὸν μῆκος ἐνὸς μέτρου ὑπάρχουν καὶ ἄλλα ὄστρακα καὶ ὅστ' αἰ, τὰ ὁποῖα εὐρίσκοντο 2 - 5 ἐκ. ὑπὸ τὴν ἐπιφάνειαν τοῦ ἐδάφους. Ἄρα, δὲν διεσώθη, ὡς διεπιστώθη καὶ τελικῶς, εἰμὴ τὸ κατώτερον τμήμα τῆς θόλου καὶ τῆς ἐσωτερικῆς ἐπιχώσεως τοῦ τάφου τούτου, ὅστις ἀνάγεται ἐκ τῶν μέχρι τοῦδε ἐνδείξεων εἰς τὴν ΥΕ III περίοδον. Μεταξὺ τῶν περαιτέρω εἰς τὸν τάφον τοῦτον σημειωθέντων εὐρημάτων μνημονεύονται ὄστρακα ποικίλων ἀγγείων, πόδες μικροῦ καὶ μέσου μεγέθους κυλίκων, ὄστρακα χονδροειδῶν ἀγγείων, λαβὴ μεγαλοσχήμου ἀγγείου (τόξου μήκους 15.7 ἐκ.), ἔτι δὲ ἀποκεκρουμένον εἰς τρία σημεῖα πῆλινον σφονδύλιον, τὸ ὁποῖον δὲν ἀνήκει εἰς τὸν κωνικὸν ἢ εἰς τὸν ἀμφικωνικὸν τύπον, ἀλλὰ εἰς τὸν καθ' ὕψος κυρτὸν μὲ τὸ κατώτερον τμήμα ἐλαφρῶς κωνικὸν πρὸς τὴν βάσιν, ἥτοι κατ' ἀντίστροφον φοράν. Ἡ διάμετρος τοῦ τάφου ἀνέρχεται εἰς 3 περίπου μ.

Ἡδη κατεφάνη ὅτι ἐπὶ τοῦ αὐτοῦ τυμβοειδοῦς ἐξάρματος ὑπάρχουν δύο ομάδες τάφων, σαφῶς μεταξύ των διακρινόμεναι, οἱ ὑπ' ἀριθ. 1 - 6 καὶ οἱ ὑπ' ἀριθ. 7 - 9 (καὶ 10 πιθανῶς). Αἱ δύο ομάδες ἀπέχουν ὀλίγον μεταξύ των καί, ἐὰν κρίνωμεν καὶ ἀπὸ τὰ περίξ τυμβοειδῆ ἐξάρματα, εἰς ἓν ἕκαστον τῶν ἐξαρμάτων τούτων ἀνηγείροντο (ἐπὶ μακροῦς αἰῶνας) οἱ τάφοι ἑνὸς γένους με πλείονας οἰκογενείας.

Ἐν, ἐπίσης, πρόβλημα, τὸ ὁποῖον δέον ὅπως ἀντιμετωπισθῇ ἅμα τῇ λήξει τῆς ἀνασκαφῆς τῶν τάφων τοῦ ἐξάρματος, εἶναι ἡ ὑψομετρικὴ διαφορὰ, ἥτις παρουσιάζεται μεταξύ τῶν διαφόρων τάφων ἐν συνδυασμῷ πρὸς τὴν χρονικὴν περίοδον κατὰ τὴν ὁποίαν κατεσκευάσθησαν. Οὕτως, ἐφ' ὅσον γνωρίζομεν τὴν πρώτην περίοδον — κατὰ προσέγγισιν — ἑνὸς ἐκάστου τῶν ἑξ, προφανῶς, τάφων τοῦ σημείου τούτου τοῦ ἐξάρματος, θὰ εἶναι δυνατόν νὰ ἀντιμετωπισθῇ ἐπαρκῶς τὸ θέμα τῆς χρονολογικῆς ἀλληλουχίας τῶν ὡς ἄνω τάφων. Ὁ 3ος, ὁ καὶ μικρότερος, εἶναι ὑπερυψωμένος ἐναντι τῶν λοιπῶν. Ὁ 2ος καὶ ὁ 1ος (παλαιότερος) ἔχουν τὸ αὐτὸ περίπου βάθος. Ὁ διαφέρων ὅμως εἶναι ὁ 4ος, ὅστις ἐξικνέεται μέχρις ἱκανοῦ, ὡς φαίνεται, βάθους.

Κατὰ τὴν διάρκειαν τῆς συντόμου ταύτης ἀνασκαφικῆς περιόδου ἐγένοντο καὶ δοκιμαστικαὶ τομαὶ εἰς διάφορα σημεῖα πλησίον τοῦ ἀνασκαπτομένου χώρου Γουβαλάρη, πλὴν ὅμως αὗται δὲν ἀπέδωκαν ἱκανοποιητικὰ ἀποτελέσματα. Οὕτως: α) Εἰς τὸν παρακείμενον ἐλαιῶνα Γ. Τζαννῆ (Χανδρινός), ὅπου ὑπῆρχεν — ἰσοπεδωθὲν πρὸ 35 - 40ετίας — τυμβοειδὲς ἐξαρμα, δὲν ἐπεσημάνθη τι. Πάντως ἡ ἔρευνα δέον ὅπως ἐπαναληφθῇ καὶ δὴ καὶ εἰς βάθος. β) Εἰς δυτικώτερον σημεῖον, περὶ τὰ 20 μ., ὅπου ὁ ἐλαιὼν Δεμπεγιώτη. Ἐκεῖ εἶχεν ἀνευρεθῇ ὑπὸ τοῦ φιλοπροόδου καὶ δραστηριωτάτου Προέδρου τῆς Κοινότητος Κουκουναράς κ. Παν. Σταυροπούλου (1972) ξιφιδίον μυκηναϊκῆς ἐποχῆς μετ' ἐγχαρακτοῦ διακοσμῆσεως σπειρῶν, ὅπερ παρεδόθη ὑπὸ τοῦ ἰδίου εἰς Ἀθήνας εἰς τὸν τότε Γεν. Ἐπιθεωρητὴν Ἀρχαιοτήτων Σπυρ. Μαρινᾶτον· ἀργότερον εὐρέθη μικρότατον τεμάχιον τοῦ αὐτοῦ ξιφιδίου καὶ τεμάχιον χαλκοῦ (Ἰούλιος 1974) μήκους 8 ἐκ., πλὴν ὅμως μία σύντομος δοκιμὴ ἐκεῖ οὐδὲν ἀπέδωκε. γ) Εἰς τὸν ἐλαιῶνα Σπ. Μαγγανᾶ (Κρεμμύδια), ὕπερθεν τοῦ Ρεύματος Ἀράπη, ὁμοίως οὐδὲν ἀπέδωκεν ἄλλη γενομένη δοκιμὴ.

Περαιτέρω ἐγένετο δοκιμαστικὴ σκαφή εἰς θέσιν Δενδρούλια, ὅπου καὶ ὁ οἰκίσκος Κρασάνου, ἥτοι πρὸς Β τοῦ χωρίου. Τελικῶς ἀπεδείχθη ὅτι λίθοι ἐκ τῶν χρησιμοποιουμένων συνήθως εἰς μυκηναϊκὰ κτίσματα εἶχον χρησιμοποιηθῇ εἰς οἰκοδομὴν τουρκικῆς, προφανῶς, ἐποχῆς. Οὕτως ηὑξήθησαν αἱ πιθανότητες ὥστε ὁ μυκηναϊκὸς οἰκισμὸς καὶ αἱ συστάδες τῶν θολωτῶν τάφων καὶ αἱ ἀγροικίαι νὰ εὐρίσκοντο ἀπὸ τῆς θέσεως Ἀκόνια καὶ νοτιώτερον - νοτιοανατολικώτερον. Ἦτοι Β καὶ ΒΔ τῆς Κουκουναράς οὐδὲν μυκηναϊκῆς ἐποχῆς ἔχνος κατέστη δυνατόν μέχρι τοῦδε νὰ ἐπισημανθῇ.

ΓΕΩΡΓΙΟΣ ΣΤΥΛ. ΚΟΡΡΕΣ

14. ΑΝΑΣΚΑΦΗ ΖΑΓΟΡΑΣ ΑΝΔΡΟΥ *

(Πίν. 114 - 125)

Ἡ πέμπτη καὶ τελευταία ἀνασκαφικὴ περίοδος εἰς τὸν γεωμετρικὸν συν-
οικισμὸν τῆς Ζαγορᾶς ἐκάλυψε τὸ χρονικὸν διάστημα ἀπὸ 13 Ἰουνίου ἕως 20
Ἰουλίου 1974, ἀπετέλεσε δὲ μέρος μόνον τῶν ἐργασιῶν τῆς εἰς Ἄνδρον ἀρ-
χαιολογικῆς ἀποστολῆς κατὰ τὸ θέρος τοῦ 1974, ἥτις ἐν τῷ συνόλῳ διήρκεσεν
ἀπὸ 29 Μαΐου ἕως καὶ τῆς 15 Αὐγούστου, εἶχε δὲ ὡς σκοπὸν τῆς ἐκτὸς τῆς ἀνα-
σκαφικῆς ἐρεύνης καὶ τὴν μελέτην τῶν εὗρημάτων τῶν προηγουμένων ἀνα-
σκαφῶν καθὼς καὶ τὴν ἐκτέλεσιν ἔργων προστασίας τῶν ἐκτεθέντων κτηρίων¹.

* Ὁφείλω νὰ ἐκφράσω τὰς εὐκρινεῖς μου εὐχαριστίας πρὸς ὅλα τὰ μέλη τῆς εἰς Ἄνδρον
ἀποστολῆς τοῦ 1974, τὰ ὅποια μὲ ἐβοήθησαν διαφοροτρόπως εἰς τὴν σύνταξιν τῆς παρού-
σης ἐκθέσεως, καὶ εἰδικώτερον πρὸς τὴν διακεκριμένην συνεργάτιδα Δρ. Ann Birchall
καὶ τὸν διακεκριμένον συνεργάτην Δρ. J. R. Green. Ὁφείλω ἐπίσης νὰ ἐκφράσω τὰς θερ-
μὰς μου εὐχαριστίας διὰ τὴν βοήθειάν των πρὸς τὸ Συμβούλιον καὶ τὸ ἐπιστημονικὸν προσω-
πικὸν τῆς ἐν Ἀθήναις Ἀρχαιολογικῆς Ἑταιρείας, τὴν Διεύθυνσιν Ἀρχαιοτήτων Ἑλλάδος
καὶ τὴν Ἐφορείαν Κυκλάδων, εἰδικῶς δὲ πρὸς τὸν κ. Ἰ. Τζεδάκιν καὶ τὴν δ. Ἡ. Ζερ-
βουδάκη.

1. Διὰ τὴν πέμπτην ἀνασκαφικὴν περίοδον καὶ τὰς ἐργασίας προστασίας τῶν κτηρίων
τοῦ χώρου βλ. Ἔργον 1974, σ. 82 - 84 καὶ 125 - 126. Διὰ τὴν τετάρτην ἀνασκαφικὴν περί-
οδον βλ. ΠΑΕ 1972, σ. 251 - 273, πίν. 231 - 241. Σχετικῶς πρὸς τὴν ἔκθεσιν τῆς τετάρτης
ἀνασκαφικῆς περιόδου θὰ ἤθελα νὰ ἐπιστήσω τὴν προσοχὴν τοῦ ἀναγνώστου εἰς τὰ ἐξῆς
παροράματα, διὰ τὰ ὅποια εἶμαι προσωπικῶς ὑπεύθυνος:

σ. 251, σημ. 1, τέλος 5ου στίχου: πρόσθετες Archaeology 23, 1970, σ. 302 - 309.

σ. 257, σημ. 3: ἀντὶ εἰκ. 1 καὶ 3, ἀνάγνωθι εἰκ. 1.

σ. 264, τελευταία παράγραφος, 1ος στίχος: ἀντὶ (εἰκ. 1 - 3), ἀνάγνωθι (εἰκ. 1, 4, 9).

σ. 266, 2α παράγραφος, 8ος στίχος: ἀντὶ ΛΟΠ, ἀνάγνωθι $\Gamma 10 \Gamma$ καὶ ἀντὶ ΙΑΟΠ

ἀνάγνωθι $\Gamma 10 \Gamma$

σ. 266, 2α παράγραφος, 9ος στίχος: ἀντὶ πρέπει νὰ ἀναγνωσθῇ ὡς Μ, ἀνάγνωθι πρέπει νὰ
ἀναγνωσθῇ ὡς δωρικὸν σάν (Μ).

σ. 266, 2α παράγραφος, 18ος στίχος: ἀντὶ γράμμα Μ, ἀνάγνωθι σάν.

σ. 266, 22ος στίχος: ἀντὶ τὸ γράμμα Μ, ἀνάγνωθι τὸ σάν (Μ).

σ. 269, 2α παράγραφος, 5ος στίχος: ἀντὶ (εἰκ. 1, 4), ἀνάγνωθι (εἰκ. 1, 2).

σ. 269, 3η παράγραφος, 7ος στίχος: ἀντὶ εἰκ. 4, ἀνάγνωθι εἰκ. 2.

σ. 273, σημ. 1: ἀντὶ survey, ἀνάγνωθι survey.

Αἱ δημοσιεύσεις αἱ σχετιζόμεναι πρὸς τὰς προηγουμένας ἀνασκαφὰς ἀναφέρονται εἰς
ΠΑΕ 1972, σ. 251, σημ. 1.

Ἐκτὸς ἐμοῦ, τὸ ἐπιστημονικὸν προσωπικὸν τῆς ἀποστολῆς περιελάμβανε τὸν Δρ. J. R. Green τοῦ Πανεπιστημίου τοῦ Sydney, τὴν Δρ. Ann Birchall τοῦ Βρετανικοῦ Μουσείου καὶ τὸν Δρ. J. J. Coulton τοῦ Πανεπιστημίου τοῦ Ἐδιμβούργου (ἀρχιτέκτονα). Τὸ τεχνικὸν προσωπικὸν ἀπηρτίζετο ἀπὸ τὸν κ. Ray Skobe (φωτογράφον) τὴν δ. Christine Eslik (ἀρχεῖα), καθὼς καὶ τὴν δ. Ann Woods καὶ τὸν κ. Ἀνδρέαν Γεωργιάδην (συντηρητάς). Εἰς τὰ ἀναφερθέντα μέλη πρέπει νὰ προστεθοῦν αἱ φοιτήτριαι τοῦ Πανεπιστημίου τοῦ Sydney δ. Μάρθα Μυλωνᾶ καὶ κ. Patricia Rovik καθὼς καὶ ἡ τελειόφοιτος δ. Bronwyn Geering.

I. ΤΟ ΟΧΥΡΩΜΑΤΙΚΟΝ ΤΕΙΧΟΣ

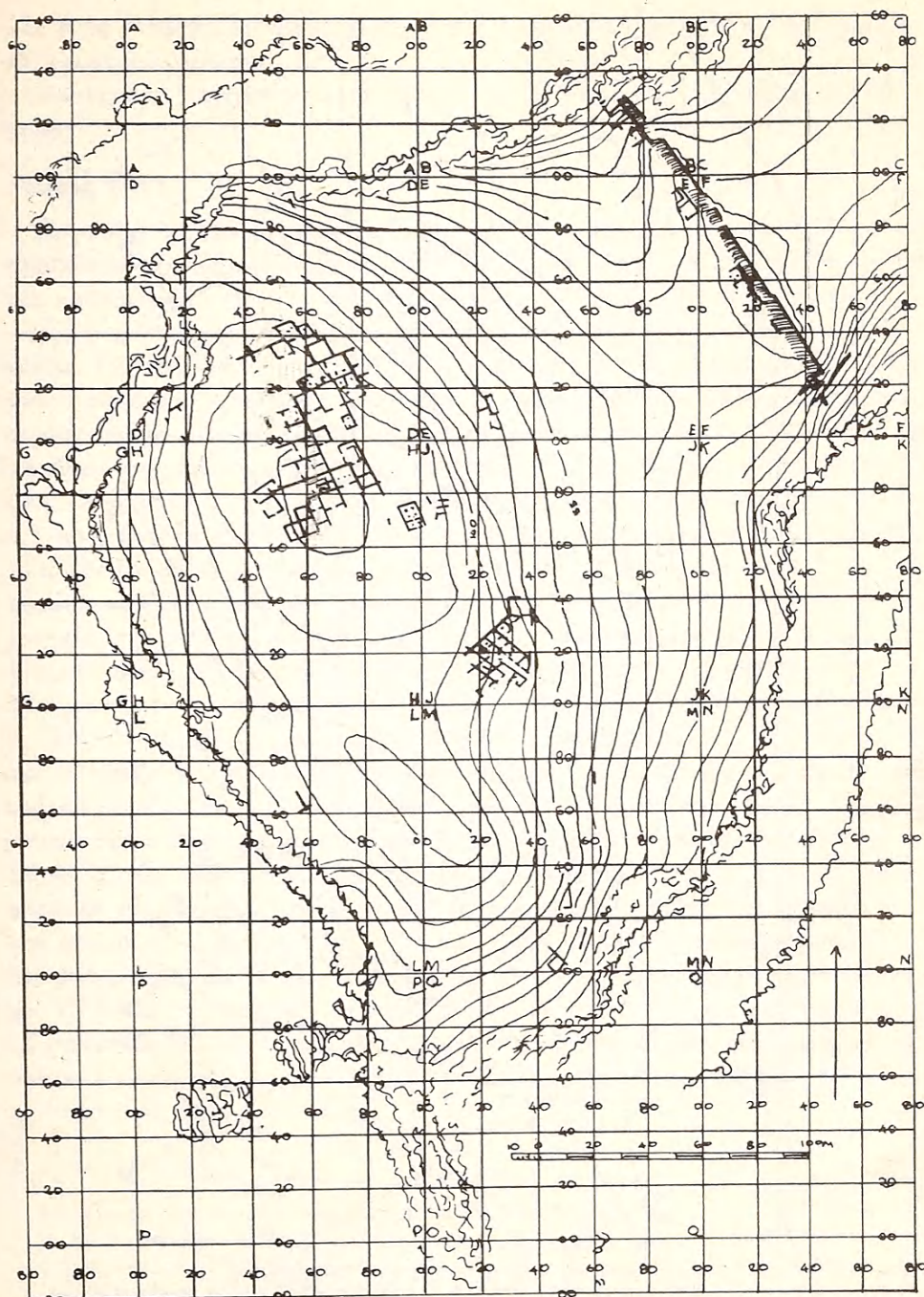
Ἀπὸ ἀνασκαφικῆς ἀπόψεως αἱ προσπάθειαι ἡμῶν συνεκεντρώθησαν εἰς τὸ ὀχυρωματικὸν τεῖχος ὑπὸ τὴν ἐποπτεῖαν τῆς συνεργάτιδος Δρος Birchall καὶ δὴ εἰς τὸ ΝΑ τμήμα αὐτοῦ καὶ εἰς τὴν πύλην (εἰκ. 1 - 2). Ἡ ἀπόφασις συνεχίσεως τῆς ἐρεύνης εἰς τὰ σημεῖα αὐτὰ εἶχε ληφθῇ εἰς τὸ τέλος τῆς ἀνασκαφῆς τοῦ 1971¹, ἐνισχύθη δὲ κατὰ τὰς πρώτας ἡμέρας τῆς κατὰ τὸ 1974 παραμονῆς ἡμῶν εἰς Ἀνδρον κατόπιν τῆς ἀρχικῆς ἐπιθεωρήσεως τοῦ χώρου. Διὰ τὴν ἐκτέλεσιν αὐτοῦ τοῦ προγράμματος ἀπεφασίσθη ὅπως συνεχισθῇ ἡ ἔρευνα τῆς κατὰ τὸ 1969 ἀνοιχθείσης δοκιμαστικῆς τάφρου FW1, συμπληρωθῇ δὲ ἡ ἀνασκαφὴ αὐτῆς μέχρι τοῦ φυσικοῦ βράχου². Ἐπίσης ἀπεφασίσθη ὁ καθαρισμὸς τῶν μικρῶν τάφρων FW2, FW3 καὶ FW4, αἱ ὁποῖαι εἶχον ἀνοιχθῇ κατὰ τὸ 1969, καθὼς καὶ τὸ ἀνοιγμα τῶν τάφρων FW5 καὶ FW6 (εἰκ. 1 - 2). Ἡ κατὰ τὸ 1974 ἀνασκαφὴ αὐτῶν τῶν νέων τάφρων ἀπέδειξεν ὅτι ἡ ἀποψις ἡ ἐκφρασθεῖσα τὸ 1969, ὅτι δηλαδὴ τὸ τεῖχος εἰς τὸ ΝΑ τμήμα αὐτοῦ ἦτο ἀπλοῦν καὶ συνίστατο ἐκ δύο μόνον παρειῶν καὶ ἐσωτερικοῦ «γεμίσματος» δὲν ἦτο ὀρθή³.

Μετὰ τὰς ἀνασκαφὰς τοῦ 1969 εἶχομεν πράγματι σχηματίσει τὴν γνώμην ὅτι αἱ τότε ἐκτεθεῖσαι παρειαὶ τοῦ τείχους Α καὶ C (εἰκ. 2) ἀπετέλουν τὴν ἐξωτερικὴν καὶ ἐσωτερικὴν ἐπιφάνειαν αὐτοῦ ἀντιστοιχῶς, προϋποθέτοντες ὅτι τοῦτο εἶχεν ἀνεγερθῇ εἰς μίαν καὶ μόνην φάσιν. Ἡ ἔρευνα τοῦ 1974 ὅμως ἔδειξεν ὅτι τὸ ἀρχικὸν πλάτος τοῦ τείχους δὲν ἀνήρχετο εἰς τὰ 7 μέτρα, ἀλλ' ὅτι ἦτο αἰσθητῶς μικρότερον, περὶ τὰ 2.50 ἕως 3 μέτρα, τὸ δὲ πλάτος τῶν 7 μέτρων ἦτο ἀποτέλεσμα σειρᾶς ἐπιδιορθώσεων, αἱ ὁποῖαι ἔλαβον τὴν μορφήν προσθήκης ἀλλεπαλλήλων ἐξωτερικῶν παρειῶν. Κατὰ τὴν ἀνασκαφὴν τοῦ 1974 ἡ ποσότης τῶν εὐρεθέντων κεραμεικῶν ὀστράκων ἦτο τοιαύτη, ὥστε νὰ

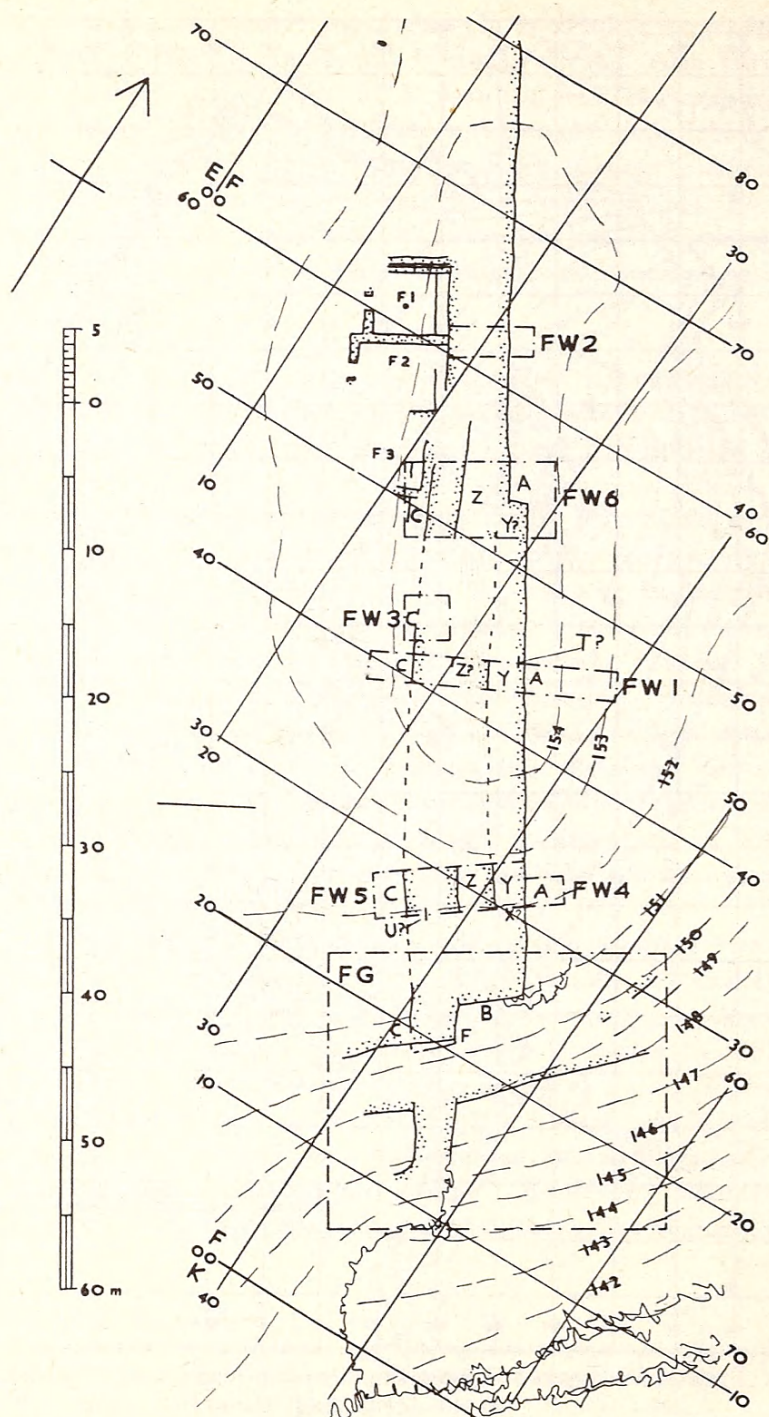
1. ΠΑΕ 1972, σ. 251 - 273.

2. Διὰ περίληψιν τῶν ἀποτελεσμάτων τῆς ἐρεύνης τοῦ τείχους καὶ τῆς πύλης αὐτοῦ κατὰ τὸ 1969 βλ. Ἔργον 1969, σ. 140 καὶ ΠΑΕ 1969, σ. 138 καὶ σ. 136 εἰκ. 1.

3. Βλ. Ἔργον 1969, σ. 140 καὶ ΠΑΕ 1969, σ. 138.



Εἰκ. 1. Σχέδιον ὁλοκλήρου τοῦ συνοικισμοῦ συμπεριλαμβανομένου καὶ τοῦ τείχους (J. J. Coulton).



Ελκ. 2. Σχέδιον τοῦ τείχους μετὰ τῶν τάφων FW1, FW2, FW3, FW4, FW5, FW6 (J.J. Coulton).

μᾶς δίδῃ ἐλπίδας δι' ἀκριβεστέραν χρονολόγησιν τῶν φάσεων τοῦ τείχους εἰς τὸ προσεχὲς μέλλον.

Κατωτέρω περιγράφεται ἐν περιλήψει ἡ ἀνασκαφή τῶν ἀναφερθεῖσων τάφρων:

Τάφος FW1

Ἐργασίαι εἰς τὴν τάφρον αὐτὴν ἤρχισαν μετὰ τὴν φωτογράφησιν τῆς ΒΔ καὶ ΝΑ πλευρᾶς αὐτῆς ὡς εἶχον αὗται ἀφελθῇ κατὰ τὸ 1969 (πίν. 114α). Ὁ προσεκτικὸς καθαρισμὸς τῶν πλευρῶν αὐτῶν ἔφερεν εἰς φῶς τὸ κατώτερον μέρος νέας παρειᾶς τοῦ τείχους, δυτικῶς τῆς Α καὶ εἰς ἀπόστασιν περίπου 2.25 μ. ἀπ' αὐτῆς. Τῆς παρειᾶς αὐτῆς σώζονται μόνον δύο ἕως τρεῖς σειραὶ λίθων μαρμάρου, κανονικῶς τοποθετημένων ἐπὶ τοῦ φυσικοῦ βράχου. Ἐπομένως πρέπει νὰ συμπεράνωμεν ὅτι μόνον τὰ θεμέλια αὐτῆς διατηροῦνται (πίν. 114β). Τὸ στρῶμα ἐντὸς τοῦ ὁποίου εὐρέθησαν τὰ θεμέλια αὐτὰ περιεῖχεν ἀκατεργάστους λίθους, καστανὸν χῶμα, πολλὰ ὄστρακα ἀγγείων, μερικὰ τεμάχια ὀστέων, ὡς καὶ ποσότητα ἄνθρακος. Ἡ κατὰ τὸ 1974 ἀποκαλυφθεῖσα παρειὰ ὠνομάσθη Υ, ὡς δὲ θὰ φανῇ κατωτέρω, τὸ ἀποκαλυφθὲν αὐτῆς τμήμα ἀποτελεῖ τὴν πρὸς Βορρᾶν συνέχισιν τοῦ ἀντιστοιχοῦντος τμήματος τοῦ ἀποκαλυφθέντος νοτιώτερον εἰς τὴν τάφρον FW5 (εἰκ. 2)¹. Εἰς ἀπόστασιν περίπου 1.50 μ. πρὸς Δυσμᾶς αὐτῆς τῆς παρειᾶς εὐρέθησαν ἐντὸς τῆς τάφρου δύο λίθοι, τοὺς ὁποίους ἡρμηνεύσαμεν ὡς πιθανὰ ὑπολείμματα τρίτης παρειᾶς, τὴν ὁποίαν ὠνομάσαμεν Ζ (πίν. 115α). Ἡ παρειὰ Ζ, ἐφ' ὅσον διατηρεῖται σαφῶς εἰς τὰς τάφρους FW5 καὶ FW6 (εἰκ. 2)², πρέπει νὰ εἶχεν ἀφαιρεθῇ εἰς τὸ σημεῖον αὐτὸ ὑπ' αὐτῶν τούτων τῶν κατοίκων τοῦ συνοικισμοῦ ὅταν προσέθεσαν τὴν Υ, ἴσως πρὸς μεγαλυτέραν ἀσφάλειαν μετὰ ἀπὸ ἐχθρικὴν ἐπίθεσιν³. Κατὰ τὴν σχεδίασιν τῶν τομῶν αὐτῶν ὑπωπτεύθημεν τὴν ὑπαρξίν καὶ ἐτέρας παρειᾶς εἰς τὴν βόρειον πλευρὰν τῆς τάφρου, πλησίον τῆς «γεφύρας» τῆς ἀφελείσης δυτικῶς τῆς Α, τὴν ὁποίαν ὠνομάσαμεν Τ (;) (εἰκ. 2 καὶ 3α). Θὰ πρέπει νὰ τονίσωμεν ὅμως ὅτι ἡ ὑπαρξίς αὐτῆς εἶναι ἀμφίβολος. Εἰς τὴν τομὴν τῆς εἰκόνος 3α τὸ στρῶμα 12 εἶναι τὸ στρῶμα τῶν θεμελίων τῆς παρειᾶς Υ εἰς τὸν τομέα μεταξὺ τῶν παρειῶν Α καὶ Υ. Εἰς τὸ στρῶμα αὐτὸ εὐρέθη μεγάλη ποσότης κεραμικῶν ὀστράκων, συμπεριλαμβανομένων ἴσως καὶ τεμαχίων πρωίμου πρωτοκοριν-

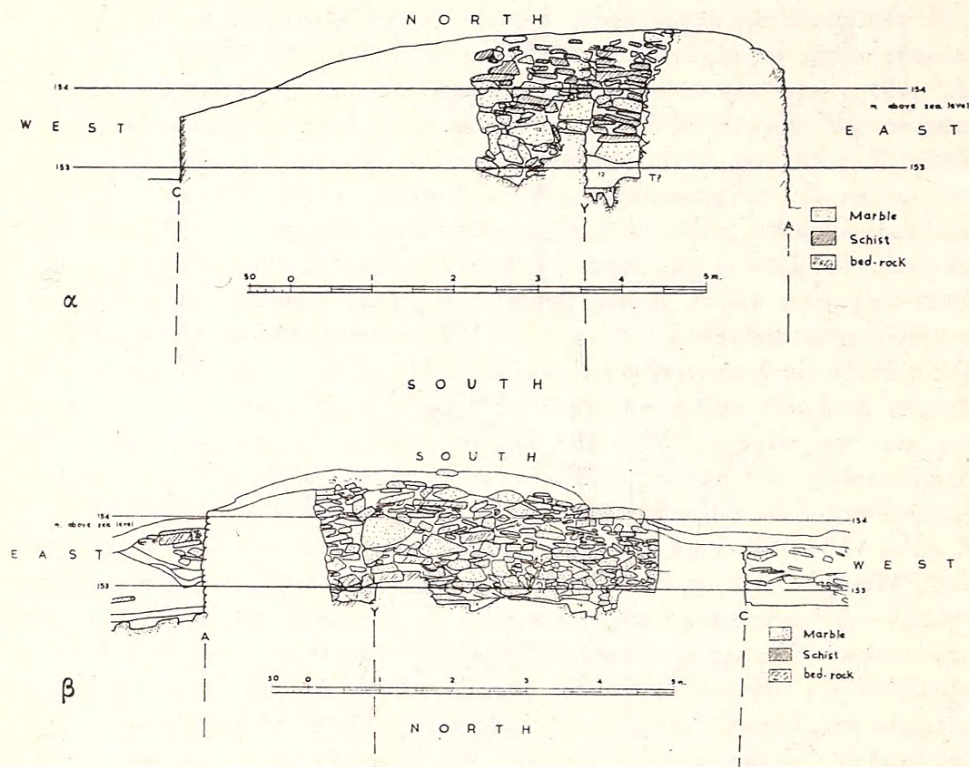
1. Ἐπίσης βλ. σ. 169 καὶ τὰ σχέδια τῆς εἰκ. 3.

2. Βλ. κατωτέρω σ. 169 καὶ 171.

3. Ἡ παρειὰ Ζ δὲν ἐμφαίνεται εἰς τὰς τομὰς τῆς εἰκ. 3, διότι ἔχνη αὐτῆς ἐλλείπουν εἰς τὴν ΒΔ καὶ ΝΑ πλευρὰν τῆς τάφρου. Ἡ ἔλλειψις τοιούτων ὑπολειμμάτων σημαίνει ὅτι ἡ κατάρρευσις τοῦ τείχους κατὰ τὴν φάσιν τῆς παρειᾶς Ζ ἦτο μεγαλυτέρας ἐκτάσεως τοῦ πλάτους τῆς τάφρου.

θιακοῦ ἀγγείου (;), μικρά ποσότης ὀστῶν καὶ μικρὸν τεμάχιον ὀψιανοῦ. Ἐκ τοῦ στρώματος 12Α προῆλθον τρία μικρά ὀστρακα ἀγγείων.

Τὸ στρώμα 13, τὸ ὁποῖον ἀντιπροσωπεύει τὸ μεταξὺ τῶν παρειῶν Υἱ καὶ C «γέμισμα», ἀφηρέθη ἐν μέρει κατὰ τὸ 1969 καὶ ἐν μέρει κατὰ τὸ 1974. Εἰς αὐτὸ εὐρέθησαν ποσότης ἄνθρακος καὶ ὀστῶν, δύο τεμάχια ὀψιανοῦ καὶ ἄρκε-



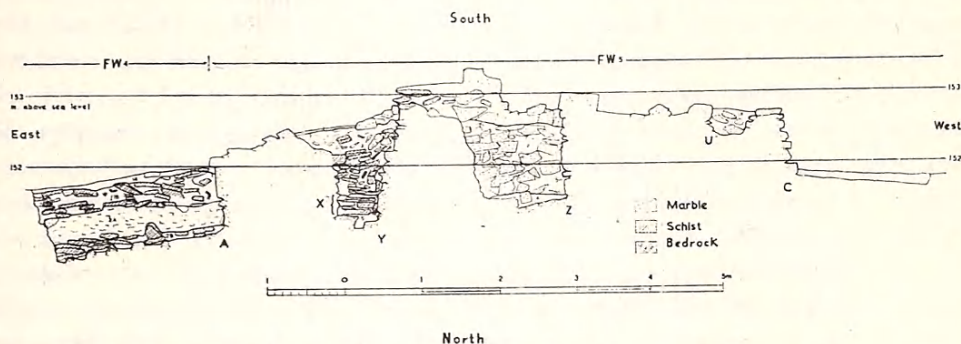
Εἰκ. 3. Τομὰί τῆς βορείου καὶ τῆς νοτίας πλευρᾶς τῆς τάφρου FW1 ἐμφαίνουσαι τὰς παρειὰς A, C, Υἱ καὶ T (J. J. Coulton - Ann Birchall).

τὰ ὀστρακα ἀγγείων ἀπροσδιορίστου προελεύσεως καὶ ἐποχῆς. Τὸ στρώμα 14 (εἰκ. 3β) ἦτο τὸ σύνηθες εἰς Ζαγοράν ἐρυθρὸν χῶμα τὸ πληροῦν τὰ μεταξὺ τοῦ φυσικοῦ βράχου κενά.

Τάφος FW5

Ἡ τάφος αὕτῃ ἀποτελεῖ κατὰ κάποιον τρόπον τὴν πρὸς Δυσμᾶς ἐπέκτασιν τῆς FW4, ἥτις, ὡς ἀνεφέρθη ἤδη, εἶχεν ἀνασκαφῇ κατὰ τὸ 1969 (εἰκ. 2). Ἡ FW5 ὅμως εἶναι πλατυτέρα κατὰ 1 μ., αἱ δὲ συνολικαὶ διαστάσεις αὐτῆς εἶναι 3×9.90 μ. Τὸ τμήμα τῆς παρειᾶς A, τὸ ὁποῖον εἶχεν ἀποκαλυφθῇ τὸ 1969

κατὰ μῆκος τῆς δυτικῆς πλευρᾶς τῆς τάφρου FW4, ἦτο κατεσκευασμένον ἐκ σχιστολίθων, ἐκτὸς τῆς βάσεως καὶ τῶν θεμελίων αὐτοῦ, ἅτινα εἶναι μαρμαρίνα. Κατὰ τὴν ἀνασκαφὴν τῆς FW5 λωρὶς τοῦ τείχους μεταξὺ τῆς A καὶ τῆς ἀνατολικῆς πλευρᾶς τῆς τάφρου ἀφῆθη ἄθικτος ὡς «γέφυρα»¹. Ἡ ἀνασκαφὴ τῆς FW5, ὡς εἶναι φυσικόν, ἀπεσκοπεῖ εἰς τὴν ἀποκάλυψιν τῆς παρειᾶς Υἱ εἰς τὸ σημεῖον αὐτὸ τοῦ τείχους, ἥτις, κατὰ τοὺς ὑπολογισμοὺς ἡμῶν, θὰ ἔπρεπε νὰ προεκτείνεται πρὸς Νότον τῆς FW1. Μετὰ τὴν ἀπομάκρυνσιν τῶν ἐπιφανειακῶν διεσπαρμένων λίθων καὶ τοῦ χώματος τῆς ἐπιφανείας ἀπεκαλύφθη πρῶτον ἡ συνέχισις τῆς ἐσωτερικῆς παρειᾶς τοῦ τείχους C, ἥτις εἶχεν ἤδη ἐκτεθῆ κατὰ τὸ 1969 εἰς τὴν τάφρον FW1. Ἡ παρειὰ αὕτη ἐξετέθη εἰς ὕψος περίπου



Εἰκ. 4. Τομὴ τῆς νοτίας πλευρᾶς τῶν τάφρων FW4 καὶ FW5
(J. J. Coulton - Ann Birchall).

0.75 μ. εἶναι δὲ κατεσκευασμένη ἐκ μαρμαρίνων λίθων (πίν. 115β)². Μεταξὺ τῆς παρειᾶς C καὶ τῆς δυτικῆς πλευρᾶς τῆς τάφρου ἡ ἀνασκαφὴ δὲν συνεχίσθη. Ἀνατολικῶς ὅμως τῆς C εὐρέθη ἐτέρα ἐξωτερικὴ παρειὰ εἰς ἀπόστασιν περίπου 4.75 μ. ἀπὸ τὴν A, τὴν ὁποίαν ὠνομάσαμεν Z (εἰκ. 2 καὶ 4 καὶ πίν. 116α).

Κατὰ τὴν ἀνασκαφὴν τοῦ τομέως μεταξὺ τῶν παρειῶν Z καὶ A, ὅστις περιεῖχε «γέμισμα» ἀκανονίστων κατακρημνισθέντων λίθων³, εὐρέθη τμῆμα καὶ ἐτέρας παρειᾶς εἰς ἀπόστασιν 2.25 μ. ἀπὸ τῆς Z, ἥτις ἀποτελεῖ ἀναμφιβόλως προέκτασιν τῆς ἐντὸς τῆς τάφρου FW1 εὐρεθείσης Υἱ (βλ. ἀνωτέρω σ. 167 καὶ εἰκ. 2 καὶ 4). Ἡ κατασκευὴ τῆς παρειᾶς αὐτῆς δὲν ἦτο ἐξαιρετικῶς

1. Αἱ «γέφυραι» εἰς τὰς ἐρευνηθείσας τάφρους δηλοῦνται εἰς τὸ σχέδιον τῆς εἰκ. 2 διὰ μικρῶν στιγμῶν.

2. Ἡ κατασκευὴ τῆς εἶναι μαρμαρίνη καὶ εἰς τὸ τμῆμα τῆς τάφρου FG7 τὸ ἀποκαλυφθὲν ὀλίγον νοτιώτερον (βλ. κατωτέρω σχέδιον εἰκ. 6). Τὸ τμῆμα, ἐν τούτοις, τὸ ἀποκαλυφθὲν βορειότερον εἰς τὴν τάφρον FW1 εἶναι σχιστολιθικόν.

3. Τινὲς ἐξ αὐτῶν εἶχον μεγάλας διαστάσεις. Οἱ περισσότεροι ἦσαν μαρμαρίνοι, ὑπῆρχεν ὅμως καὶ μικρὸν ποσοστὸν σχιστολίθων.

ἐπιμελημένη παρ' ὅλον ὅτι ἦτο ὀγκώδης καὶ περιελάμβανε τόσον μαρμαρίνους λίθους ὅσον καὶ σχιστολίθους (πίν. 116β)¹. Αἱ παρειαὶ Ζ καὶ Υ δεικνύουν καθαρῶς ὅτι ἀρχικῶς τὸ τεῖχος ἦτο σχετικῶς στενόν, εἶχε δὲ ὡς ἐξωτερικὴν παρειάν τὴν Ζ. Διὰ τῆς ἐν συνεχείᾳ ἀνεγέρσεως δύο ἄλλων παρειῶν, πιθανῶς μετὰ τὴν κατάρρευσιν τοῦλάχιστον τοῦ ἄνω τμήματός του, τὸ τεῖχος ἠρῦνθη ἀρχικῶς διὰ τῆς προσθήκης τῆς Υ εἰς τὰ 5 περίπου μέτρα καί, ἀργότερον, διὰ τῆς προσθήκης τῆς Α εἰς τὰ 7 περίπου μέτρα.

Κατὰ τὴν διάρκειαν τῆς μελέτης ἡμῶν οἱ τομεῖς μεταξὺ τῶν παρειῶν ἀνεσκάφησαν κεχωρισμένως. Τὸ ἐπιφανειακὸν χῶμα ἀφηρέθη ἐξ ὁλοκλήρου ἀπὸ τὴν τάφρον ὡς πρῶτον στρώμα². Τὸ στρώμα αὐτὸ ἦτο παχύτερον δυτικῶς τῆς ἐσωτερικῆς παρειᾶς C, περιεῖχε δὲ πολλὰ κεραμεικὰ ὄστρακα μὴ μελετηθέντα εἰσέτι. Ὁ τομεὺς μεταξὺ τῶν παρειῶν C καὶ Z δὲν ἀνεσκάφη βαθύτερον. Εἰς τὸν τομέα μεταξὺ τῶν παρειῶν Z καὶ Υ τό «γέμισμα» ἀπετελεῖτο κατὰ τὸ πλεῖστον ἐκ μεγάλων μαρμαρίνων λίθων καὶ ἐκ μερικῶν σχιστολίθων. Εἰς τὸ ἄνωτερον στρώμα (δεύτερον στρώμα) τὸ χῶμα ἦτο φαίόχρουν, περιεῖχε δὲ κεραμεικὰ ὄστρακα καὶ τεμάχια ὀστέων. Εἰς τὸ κατώτερον στρώμα (τέταρτον στρώμα) τὸ χῶμα ἦτο καστανόχρουν, περιεῖχε δὲ καὶ αὐτὸ κεραμεικὰ ὄστρακα καὶ ὀστά. Ὁ μεταξὺ τῶν παρειῶν Υ καὶ Α τομεὺς ἦτο καὶ αὐτὸς πλήρης λίθων, ἀνεσκάφη δὲ ἐπίσης εἰς δύο στρώματα, ἐν ἄνωτερον (τρίτον στρώμα)³, ἀντιστοιχοῦν ἀπὸ ἀπόψεως ὕψους πρὸς τὸ δεύτερον τοῦ διαστήματος μεταξὺ Z καὶ Υ, καὶ ἐν κατώτερον (πέμπτον στρώμα)⁴ ἀντιστοιχοῦν ἀπὸ ἀπόψεως ὕψους πρὸς τὸ τέταρτον τοῦ τομέως μεταξὺ Z καὶ Υ. Τὸ τέταρτον καὶ πέμπτον στρώμα ἐξετείνοντο εἰς βάθος μέχρι τοῦ φυσικοῦ βράχου.

Ἐντὸς τοῦ πέμπτου στρώματος, ἀνεκαλύψαμεν τρεῖς σειρὰς σχιστολίθων ὕψους περίπου 0.50 μ. καθημένων ἐπὶ τοῦ φυσικοῦ βράχου μὲ κατεύθυνσιν ἀπὸ Δυσμῶν πρὸς Ἀνατολάς, ἐκτεινομένων δὲ ἀπὸ τῆς παρειᾶς Υ μέχρι καὶ ἐντὸς τῆς κατὰ μῆκος τῆς παρειᾶς Α «γεφύρας». Αἱ σειραὶ αὗται λίθων, τὰς ὁποίας ὠνομάσαμεν X (;) δυνατόν νὰ ἀπετέλουν ὑπόλειμμα τοίχου (εἰκ. 2 καὶ 4 καὶ πίν. 117α).

Ἀνεφέραμεν ἤδη ὅτι ὁ τομεὺς μεταξὺ τῶν παρειῶν C καὶ Z ἐκαθαρίσθη ἐπιφανειακῶς μόνον χωρὶς νὰ ἀνασκαφῇ εἰς βάθος. Ἐν τούτοις εἰς ἀπόστασιν περίπου ἐνὸς μέτρου ἀπὸ τὴν παρειάν C καὶ πρὸς Ἀνατολάς αὐτῆς ἐνομίσσαμεν ὅτι ἠδυνήθημεν νὰ διακρίνωμεν σειρὰν μαρμαρίνων λίθων ἀντιπροσωπεύουσιν ἴσως ἐτέραν παρειάν, τὴν ὁποίαν ὠνομάσαμεν U (;). Τὴν παρειάν αὐτὴν σημει-

1. Εἰς τὸν χώρον μεταξὺ τῶν παρειῶν Z καὶ Υ ὑπῆρχε «γέμισμα» ὀγκωδῶν ἀκάνονίστων λίθων.

2. Διὰ τὴν στρωματογραφικὴν μελέτην τῆς τάφρου FW5 βλ. σχέδιον εἰκ. 4.

3. Ἐντὸς αὐτοῦ εὐρέθησαν κεραμεικὰ ὄστρακα, τεμάχια ὀστέων καὶ ἄνθραξ.

4. Ἐντὸς αὐτοῦ εὐρέθησαν δύο κεραμεικὰ ὄστρακα.

ώνομεν μετ' ἐρωτηματικοῦ διότι δὲν ἡδυνήθημεν νὰ τὴν ἐρευνήσωμεν περαιτέρω (εἰκ. 2 καὶ 4).

Τάφος FW6

Ἡ τάφος αὐτὴ ἡνοίχθη πρὸς Βορρᾶν τῶν ἄλλων, πλησίον τοῦ κτηρίου F3 (εἰκ. 2)¹ ἔχουσα κατεύθυνσιν ἀπὸ ΝΔ πρὸς ΒΑ (διαστάσεις: 9.85×5.18 μ.). Εὐθὺς μετὰ τὴν ἀπομάκρυνσιν τοῦ ἐπιφανειακοῦ χώματος ἐφάνησαν τρεῖς παρειαὶ τοῦ τείχους: 1) ἡ Α, ἥτις σαφῶς ἀποτελεῖ συνέχειαν τῶν ἀντιστοιχοῦντων τμημάτων αὐτῆς εἰς τὰς νοτιωτέρας τάφους FW1 καὶ FW4, σχηματίζουσα ἐδῶ μίαν ὀρθὴν γωνίαν (εἰκ. 2 καὶ πίν. 118α), 2) ἡ C, ἥτις ἀποτελεῖ συνέχειαν τῆς ἐσωτερικῆς παρειᾶς τῆς ὁποίας τμήματα ἀπεκαλύφθησαν εἰς τὰς τάφους FW1 καὶ FW5² καὶ 3) ἡ Z πρὸς Ἀνατολὰς τῆς C καὶ εἰς ἀπόστασιν 2 μέτρων ἀπ' αὐτῆς³ (πίν. 118β). Εἰς τὸ σημεῖον αὐτὸ θὰ πρέπει νὰ ἀναφερθῇ ὅτι κατὰ τὴν ἀνασκαφὴν, μεταξὺ τῶν παρειῶν Z καὶ Α ὑπωπευθῆμεν τὴν ὑπαρξιν τμήματος καὶ τετάρτης παρειᾶς, τῆς Υ, τὴν ὁποίαν ὅμως δὲν ἡδυνήθημεν νὰ ἐπιβεβαιώσωμεν ἄνευ ἀμφιβολίας (βλ. κατωτέρω σ. 173 καὶ 174).

Οἱ τομεῖς οἱ σχηματιζόμενοι ἀφ' ἐνὸς μὲν μεταξὺ τῆς παρειᾶς Α καὶ τῆς ἀνατολικῆς πλευρᾶς τῆς τάφου καὶ ἀφ' ἑτέρου μεταξὺ τῶν παρειῶν Z καὶ Α, ἀνεσκάφησαν ἰδιαίτερος ὁ καθεὶς εἰς δύο ἡμίση, βόρειον καὶ νότιον. Τὸ διάστημα μεταξὺ τῶν παρειῶν Z καὶ C δὲν ἀνεσκάφη. Ἐκ τῆς στρωματογραφικῆς μελέτης προέκυψαν τὰ ἐξῆς ἀποτελέσματα:

α) Ἀνατολικὸς τομεὺς (ἀνατολικῶς τῆς παρειᾶς Α)

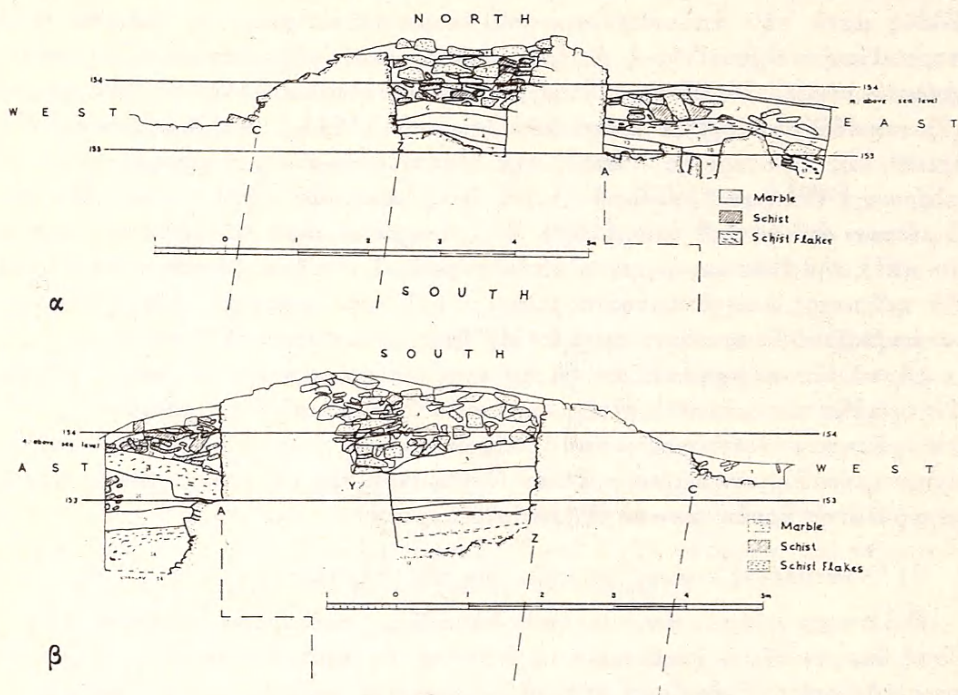
Βόρειον ἡμισυ (εἰκ. 5α): Τὸ πρῶτον στρώμα ἦτο λεπτόν, ἀπετελεῖτο δὲ ἐξ ἐπιφανειακοῦ χώματος, τὸ ὁποῖον καὶ ἀφηρέθη. Τὸ δεύτερον στρώμα ἦτο παχύ, διηρεῖτο δὲ ὀριζοντίως εἰς δύο ἡμίση: τὸ ἀνώτερον, ὅπερ συνίστατο κυρίως ἐκ μάζης κατακρημνισθέντων σχιστολίθων, καὶ τὸ κατώτερον, περιέχον μεγάλας ποσότητας λεπίδων σχίστου. Ἡ τελικὴ ἀφαίρεσις τοῦ στρώματος αὐτοῦ ἔφερεν εἰς φῶς πλησίον τῆς παρειᾶς Α καὶ πρὸς τὴν νοτίαν πλευρὰν τοῦ τομέως τὸ ἀνώτερον μέρος τῶν κατασκευῶν, ὁμοιαζουσῶν πρὸς «βάσεις» ἀποτελουμένων ἐκ μαρμαρίνων καὶ μᾶλλον ὀγκωδῶν λίθων. Τὸ τέταρτον στρώμα ἦτο κεκαυμένον χῶμα, κυρίως ἐντὸς τῆς γωνίας τῆς παρειᾶς Α, περιεῖχε δὲ κεραμικὰ ὄστρακα, ὅστᾳ καὶ ἀρκετὴν ποσότητα ἀπορριμμάτων τετηγμένου σιδήρου (iron slag). Ἡ καῦσις εἶχεν ἐπεκταθῇ εἰς τὰς κατωτέρας σειρὰς λίθων τῆς παρειᾶς (πίν. 119α). Τὸ ἕβδομον στρώμα συνίστατο ἐκ σειρᾶς λε-

1. ΠΑΕ 1972, σ. 258, εἰκ. 2.

2. Ἐπὶ τῆς παρειᾶς αὐτῆς ἐρεῖδεται ὁ τοῖχος τοῦ δωματίου F3 (βλ. εἰκ. 2 καὶ πίν. 120β).

3. Αἱ ἄνω σειραὶ τῆς παρειᾶς αὐτῆς ἀπετελοῦντο ἐκ σχιστολίθων, αἱ κατώτεραι ὅμως περιελάμβανον μερικὸς ὀγκώδεις μαρμαρίνους λίθους.

πτοῦ καστανοῦ χρώματος, περιεῖχε δὲ μεγάλην ποσότητα κεραμεικῶν ὀστράκων καὶ μικρὸν τεμάχιον φύλλου ἐξ ὀρειχάλκου. Τὸ δέκατον στρώμα ἀπετελεῖτο ἐκ βαθέος καστανοῦ χρώματος. Εἰς τὸ ὕψος αὐτοῦ τοῦ στρώματος ἤρχισε νὰ ἐμφανίζεται ὁ φυσικὸς βράχος. Τὸ ἐνδέκατον στρώμα ἦτο τῷ ὄντι τὸ σύννηθες εἰς τὴν Ζαγοράν καστανέρυθρον χῶμα, τὸ ὁποῖον εὐρέθη εἰς τὰς περισσοτέρας



Εἰκ. 5. Τομαὶ τῆς βορείου καὶ νοτίας πλευρᾶς τῆς τάφρου FW6
(J. J. Coulton - Ann Birchall).

οἰκίας τοῦ συνοικισμοῦ, ἐπλήρου δὲ τὰ μεταξὺ τοῦ φυσικοῦ βράχου κενὰ ὑπὸ τὰ δάπεδα τῶν δωματίων.

Νότιον ἡμισυ (εἰκ. 5β): Εἰς τὸ νότιον ἡμισυ τοῦ ἀνατολικοῦ τομέως τὸ πρῶτον καὶ δεῦτερον στρώμα ἦσαν κατὰ τὸ μᾶλλον ἢ ἥττον ἐπεκτάσεις τῶν ἀντιστοίχων στρωμάτων τοῦ βορείου ἡμίσεος. Τὸ ἑνατον στρώμα ἦτο ἴσως ἐπέκτασις τοῦ ἐβδόμου, περιεῖχεν ὅμως ἀρκετὴν ποσότητα λεπίδων σχίστου. Πλησίον τῆς κορυφῆς αὐτοῦ τοῦ στρώματος ἐφάνησαν μαρμάρινοι λίθοι ὁμοιάζοντες πρὸς «βάσεις» (βλ. κατωτέρω σ. 174 καὶ πίν. 121α). Τὸ δέκατον τέταρτον στρώμα, τὸ ὁποῖον ἀπετελεῖτο ἐκ βαθέος καστανοῦ ἀμμώδους χρώματος περιέχοντος πολλὰς λεπίδας σχίστου καὶ λίθους, ἦτο παχύ, ἡ δὲ τελεία ἀφαίρεσις αὐτοῦ δὲν συνεπληρώθη· ἐὰν τὸ στρώμα εἶχεν ἀφαιρεθῇ ἐξ

δολοκλήρου, κατὰ πᾶσαν πιθανότητα θὰ διεπιστώνετο ἡ πρὸς Βορρᾶν βαθμιαία ἐξαφάνισις τοῦ καὶ ἡ ὑπαρξίς φυσικοῦ βράχου ὑπ' αὐτό.

β) *Κεντρικός τομεύς* (μεταξὺ τῶν παρειῶν Ζ καὶ Α)

Βόρειον ἡμισυ (εἰκ. 5α): Ὡς καὶ εἰς τὸν προηγούμενον τομέα, τὸ πρῶτον στρῶμα συνίστατο ἐκ τοῦ ἐπιφανειακοῦ χώματος, ὅπερ καὶ ἀφηρέθη. Τὸ τρίτον στρῶμα ἦτο ὁμοιογενές, συνίστατο δὲ ἐκ «γεμίσματος» ἀκανόνιστων λίθων. Παρ' ὅλον ὅτι εἰς αὐτὸ τὸ στρῶμα ἀνεμένομεν τὴν ἐμφάνισιν τῆς παρειᾶς Υ, ἡ ἀνασκαφή ἔδειξεν ὅτι αὕτη δὲν συνεχίζετο μετὰ βεβαιότητος πρὸς Βορρᾶν μέχρις αὐτοῦ τοῦ σημείου (βλ. κατωτέρω). Τὸ ἕκτον στρῶμα ἦτο βαθὺ καὶ κεκαυμένον, εὐρέθη δὲ μόνον εἰς τὸ βόρειον ἡμισυ τοῦ τομέως. Περιεῖχε μεγάλην ποσότητα κεραμεικῶν ὀστράκων, ἀπορρίμματα τετηγμένου σιδήρου καθὼς καὶ κεκαυμένον σχίστην καὶ ἄνθρακα (βλ. πίν. 119β καὶ πρβ. τὸ τέταρτον στρῶμα τοῦ ἀνατολικοῦ τομέως). Τὸ πέμπτον στρῶμα ἦτο προέκτασις τοῦ πέμπτου στρώματος τοῦ νοτίου ἡμίσεος τοῦ τομέως, ἐπεξετείνετο δὲ πρὸς Βορρᾶν ὑπὸ τὸ ἕκτον στρῶμα. Συνίστατο ἐκ μαλακοῦ βαθέος καστανοῦ χώματος καὶ περιεῖχεν ἀρκετὴν ποσότητα κεραμεικῶν ὀστράκων συμπεριλαμβανομένων καὶ τεμαχίων φερόντων γραπτὴν διακόσμησιν. Τὸ στρῶμα αὐτὸ ἐπίσης περιεῖχεν ὀστᾶ, ἓνα ὀρειχάλκινον δακτύλιον (ἀριθ. εὐρ. 2568) καὶ μίαν πόρπην (ἀριθ. εὐρ. 2569). Τὸ ὄγδοον στρῶμα ἀπετελεῖτο ἐκ λευκοχρόου μέχρις ἐλαφρῶς καστανοῦ λεπτοῦ χώματος, ἐξετείνετο δὲ καὶ αὐτὸ εἰς τὸ νότιον ἡμισυ τοῦ τομέως. Περιεῖχε μεγάλην ποσότητα ὀστράκων, ἄνθρακος καὶ ὀστῶν (εἰς τὸ νότιον ἡμισυ τὸ ὄγδοον στρῶμα ἦτο βαθύτατον). Τὸ δέκατον τρίτον στρῶμα συνίστατο ἐξ ἀμμόδους χώματος ἄνευ ἄνθρακος, ἐξετείνετο δὲ εἰς τὸ νότιον τμήμα ὑπὸ τὸ δωδέκατον στρῶμα. Τοῦτο ἦτο τὸ τελευταῖον στρῶμα ὑπεράνω τοῦ φυσικοῦ βράχου, ὁ ὁποῖος εἰς αὐτὸ τὸ στάδιον τῆς ἀνασκαφῆς ἀπεκαλύφθη εἰς πολλὰ σημεῖα (πίν. 120α).

Νότιον ἡμισυ (εἰκ. 5β): Εἰς αὐτὸ τὸ ἡμισυ τοῦ τομέως τὸ πρῶτον καὶ τρίτον στρῶμα ἦσαν ἀπλαῖ προεκτάσεις τῶν ἀντιστοίχων στρωμάτων τοῦ βορείου ἡμίσεος. Τὸ πέμπτον στρῶμα εὐρέθη εἰς τὸ νότιον ἡμισυ ἀμέσως ὑπὸ τὸ τρίτον στρῶμα· εἰς τὸ βόρειον ἡμισυ, ὅμως, ἐξετείνετο ὑπὸ τὸ ἕκτον στρῶμα (βλ. ἀνωτέρω). Τὸ ὄγδοον στρῶμα, τὸ ὁποῖον καὶ αὐτὸ ἐκάλυπτε καὶ τὰ δύο ἡμίση, ἦτο πολὺ παχύτερον εἰς τὸ νότιον ἡμισυ (βλ. ἀνωτέρω). Τὸ δωδέκατον στρῶμα συνίστατο ἐξ ὑπολεύκου ἕως καστανοῦ χώματος περιέχοντος ἄνθρακα, δὲν ἐξετείνετο δὲ πρὸς Βορρᾶν. Τὸ δέκατον τρίτον στρῶμα, τὸ ὁποῖον ἐκάλυπτε καὶ τὰ δύο ἡμίση, ἦτο παχύτερον ἐδῶ.

Ὡς ἀνεφέρθη ἀνωτέρω, τὸ διάστημα μεταξὺ τῶν παρειῶν C καὶ Z δὲν ἀνεσκάφη εἰς βάθος μετὰ τὴν ἀφαίρεσιν τοῦ ἐπιφανειακοῦ χώματος. Ὁ πίναξ 120β δεικνύει τὴν παρειάν C καὶ τὸν δυτικὸν τομέα τῆς τάφρου (εἰκ. 5), ὁ

πίν. 121α τὴν παρειὰν Α, ὁ δὲ πίν. 117β δεικνύει τὸν κεντρικὸν τομέα καὶ τὴν παρειὰν Ζ εἰς τὸ τέλος τῆς ἀνασκαφῆς.

Μερικαὶ τῶν ἀρχιτεκτονικῶν κατασκευῶν τῶν ἀναφερθεισῶν ἀνωτέρω ἐγείρουν προβλήματα, τὰ ὁποῖα δὲν δύνανται νὰ λυθοῦν εὐκόλως. Ἐπὶ παραδείγματι δὲν εἴμεθα βέβαιοι ἐὰν αἱ «βάσεις» αἱ ἀποκαλυφθεῖσαι ἀνατολικῶς τῆς παρειᾶς Α εἰς τὴν τάφρον FW6 ἐκτίσθησαν πράγματι κατόπιν σχεδίου ἢ εἶναι ἀπλῶς κατακρημνισθέντες λίθοι ἀρχαιοτέρου τοίχου, ἐπὶ τῶν ὁποίων ἐκτίσθη ἡ τελευταία ἐξωτερικὴ παρειά (πίν. 121α). Ἐπίσης δὲν δυνάμεθα νὰ ἀποφανθῶμεν μετὰ βεβαιότητος ἐὰν ἡ κεκαυμένη περιοχὴ τοῦ τετάρτου στρώματος τοῦ ἀνατολικοῦ τομέως τῆς ἰδίας τάφρου εἶναι ὑπόλειμμα καταστροφῆς ἢ ἀπλῶς χῶρος ἀπορριμμάτων ἐκτὸς τοῦ συνοικισμοῦ καεῖς τυχαίως ἢ ἐσκεμμένως καὶ ἐὰν αὕτῃ ἡ κεκαυμένη περιοχὴ συνδέεται πρὸς τὴν τοῦ ἔκτου στρώματος τοῦ κεντρικοῦ τομέως μετὰ τῶν παρειῶν Ζ καὶ Α (βλ. ἀνωτέρω σ. 171 καὶ 173).

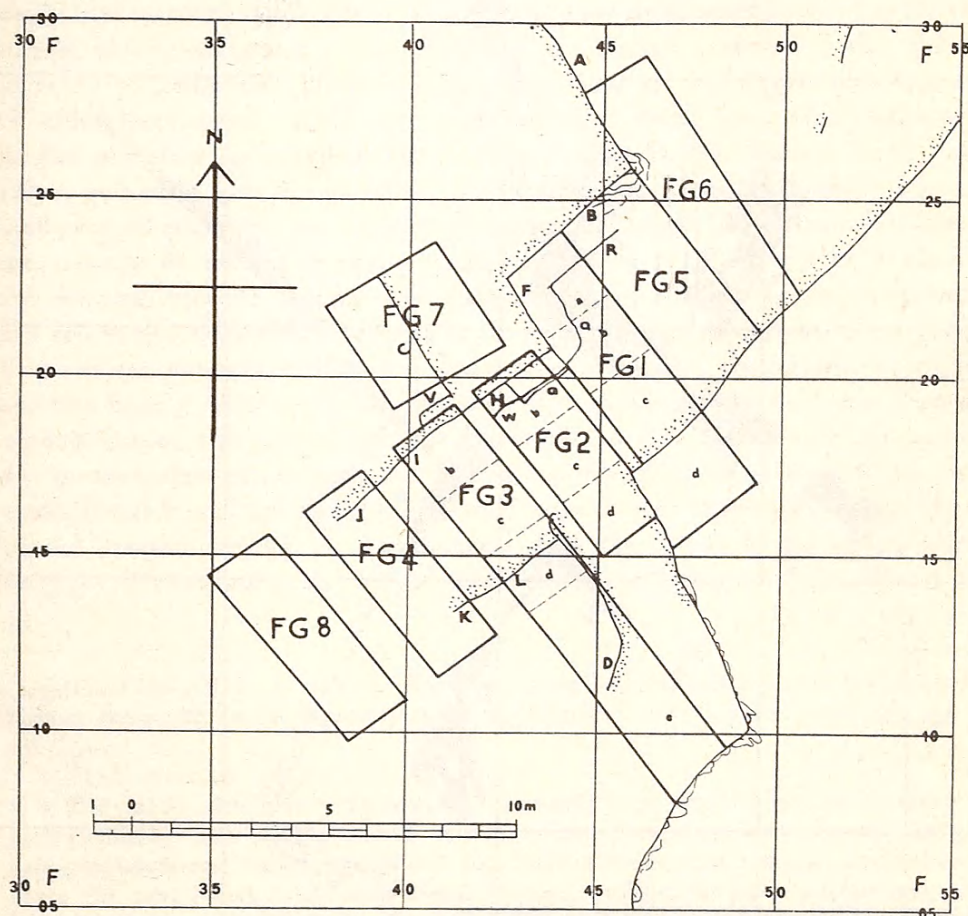
Ἀνεφέρθη ἤδη ἡ δυνατότης ὑπάρξεως καὶ τετάρτης παρειᾶς εἰς τὸν κεντρικὸν τομέα τῆς τάφρου FW6 καὶ δὴ εἰς τὴν νοτιὰν πλευράν αὐτοῦ, τὴν ὁποίαν ὠνομάσαμεν Υ(;). Αἱ ἐκφρασθεῖσαι ἀμφιβολίαι διὰ τὴν πραγματικὴν ὑπαρξίν της δὲν δύνανται νὰ ἀρθοῦν, διότι οἱ οὕτω ἐρμηνευθέντες λίθοι εὐρέθησαν τόσον πλησίον τῆς «γεφύρας», τῆς ἀφειθείσης δυτικῶς τῆς παρειᾶς Α, ὥστε νὰ μὴ εἶναι δυνατὴ ἡ ἐπισταμένη μελέτη των. Ἐὰν οἱ ἐπισημανθέντες λίθοι εἶναι πράγματι ὑπόλειμμα παρειᾶς, αὕτη πρέπει νὰ ἀποτελῇ συνέχειαν τῆς Υ, ἥτις ἐταυτίσθη μετὰ βεβαιότητος εἰς τὰς τάφρους FW5 καὶ FW1. Ἐγένετο μνεῖα τῆς δυνατῆς ὑπάρξεως τμήματος τῆς παρειᾶς Ζ ἐντὸς τῆς τάφρου FW1. Ἡ ὑπαρξὶς αὐτῆς ἐντὸς τῶν τάφρων FW6 καὶ FW5 ἔχει διαπιστωθῇ μετὰ βεβαιότητος. Παρ' ὅλον ὅμως ὅτι ἡ πρὸς Νότον συνέχειά της καὶ ἡ ταύτισις αὐτῆς μετὰ τῆς F εἰς τὴν περιοχὴν τῆς πύλης εἶναι πιθανωτάτη, δὲν δύναται νὰ ἐπιβεβαιωθῇ, ἐὰν δὲν ἀνασκαφῇ ἐπιμελῶς ἡ περιοχὴ μετὰ τῆς τάφρου FW5 καὶ τῆς παρειᾶς Β τῆς πύλης (εἰκ. 2). Ἀμφιβολίαι ἐπίσης ὑπάρχουν διὰ τὴν πραγματικὴν ὑπαρξίν τοῦ δυτικοανατολικοῦ τοίχου X (;) εἰς τὴν τάφρον FW5 (βλ. σ. 170) διότι, ὅπως φαίνεται καὶ εἰς τὸν πίνακα 117α, ἡ οὕτως ὀνομασθεῖσα κατασκευὴ ἀποτελεῖται μόνον ἐκ τριῶν σχιστολίθων, οἱ ὁποῖοι ἐξαφανίζονται ἐντὸς τῆς «γεφύρας» πρὸς Δυσμὰς τῆς παρειᾶς Α. Τελικῶς, ὑποθετικοὶ παραμένουν ὁ τοῖχος U, εἰς τὴν τάφρον FW5 (βλ. σ. 170) καὶ ὁ τοῖχος T εἰς τὴν τάφρον FW1 (βλ. σ. 167), ὁ μὲν πρῶτος διότι δὲν ἡρευνήθη ἐπισταμένως λόγῳ ἐλλείψεως χρόνου, ὁ δὲ δεῦτερος διότι ὁμοιάζει μᾶλλον πρὸς ἐπιδιόρθωσιν.

Ἐν συμπεράσματι θὰ πρέπει νὰ τονίσωμεν ὅτι ἀπόλυτος βεβαιότης ὑπάρχει μόνον διὰ τὴν ὑπαρξίν τεσσάρων παρειῶν τοῦ τείχους εἰς τὸ ΝΑ τμήμα αὐτοῦ, τῆς ἐσωτερικῆς παρειᾶς C καὶ τῶν ἐξωτερικῶν Ζ, Υ καὶ Α. Τὰ μικρὰ εὐρήματα ἐκ τῶν ἀνασκαφῶν τοῦ τείχους, ἐξαίρουμένων τῶν κεραμεικῶν, δὲν ἦσαν σημαντικά. Ἀξία μνεῖας εἶναι ἐν τούτοις ὁ ὀρειχάλκινος δακτύλιος ἀρ. εὐρ. 2568

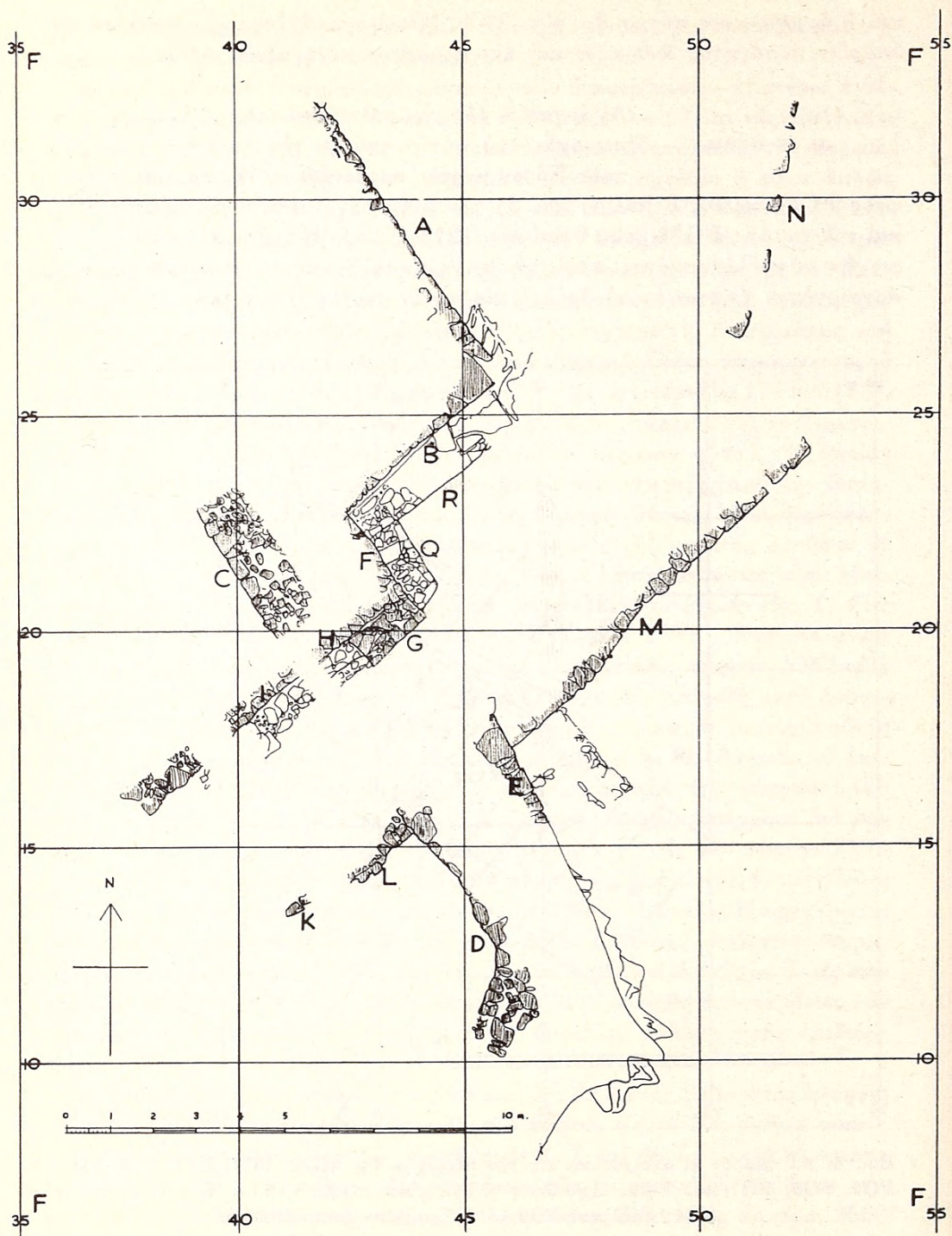
καὶ ἡ ὀρειχαλκίνη πόρπη ἀρ. εὐρ. 2569. Ὀφείλομεν ἐπίσης νὰ τονίσωμεν τὴν ὑπαρξίν ποσότητος ἄνθρακος καὶ ἀπορριμμάτων τετηγμένου σιδήρου.

II. Η ΠΥΛΗ

Αἱ ἐργασίαι εἰς τὴν πύλην τοῦ τείχους ἐκάλυψαν δύο περιοχάς: 1) αὐτὴν ταύτην τὴν πύλην δυτικῶς τῆς πρὸς Νότον νοητῆς προεκτάσεως τῆς παρεῖδς F (τάφρος FG2, τομεῖς b καὶ c) καὶ 2) τὴν «γέφυραν» μεταξὺ τῆς τάφρου FG7 καὶ τοῦ τομέως FG3b (εἰκ. 6 καὶ πίν. 121β, 122α). Ἡ ἔρευνα ἡμῶν εἰς τὴν περιοχὴν αὐτὴν ἀπεσκοπεῖ: α) εἰς τὴν ταύτισιν τοῦ νεωτέρου (ἀνωτέρου) καὶ τοῦ ἀρχαιότερου (κατωτέρου) δρόμου εἰς αὐτὸν τοῦτον τὸν πυλῶνα, β) εἰς τὴν



Εἰκ. 6. Αἱ τάφροι αἱ ἀνοιχθεῖσαι εἰς τὴν περιοχὴν τῆς πύλης FG1, FG2, FG3, FG4, FG5, FG6, FG7 καὶ FG8. Δηλοῦνται οἱ ἐγκάρσιοι τομεῖς a, b, c, d, e τῶν τάφρων FG1, FG2 καὶ FG3 (J. J. Coulton - Ann Birchall).



Ελκ. 7. Αἱ ἀρχιτεκτονικαὶ κατασκευαὶ τῆς περιοχῆς τῆς πόλης εἰς τὸ τέλος τῶν ἀνασκαφῶν τοῦ 1969 (J. J. Coulton).

διασάφῃσιν τῆς σχέσεως μεταξύ τῶν ἀναλημματικῶν τοίχων Η καὶ Ι (εἰκ. 6 καὶ 7), γ) εἰς τὸν ἐντοπισμὸν τῆς θέσεως τῆς βορείου παραστάδος τῆς πύλης καὶ δ) εἰς τὴν στρωματογραφικὴν μελέτην τῶν κεραμεικῶν εὐρημάτων, ἀποβλέπουσαν εἰς ἀκριβεστέραν χρονολόγησιν τῆς πύλης. Οἱ σκοποὶ αὐτοί, οἱ ὁποῖοι ἐν μέρει μόνον ἐπετεύχθησαν, ἐπέβαλον τὴν ἀφαίρεσιν τοῦ ἀντιτειχίσματος G¹.

Κατωτέρω ἐκτίθεται λεπτομερέστερον ἡ ἀνασκαφὴ εἰς τὴν περιοχὴν αὐτὴν.

Ἡ τάφος FG2. Τομεῖς b καὶ c

Ἡ ἀνασκαφικὴ ἔρευνα ἤρχισε διὰ τῆς προσεκτικῆς ἀφαιρέσεως τοῦ ἀναφερθέντος ἀντιτειχίσματος, τὸ ὁποῖον πρέπει νὰ χρονολογηθῇ εἰς ἐποχὴν μεταγενεστέραν τῆς γεωμετρικῆς². Ἡ ἀφαίρεσίς του ἐγένετο μετὰ μεγίστης προσοχῆς καὶ κατόπιν ἀριθμήσεως ἐκάστης ἀφαιρεθείσης σειρᾶς λίθων καὶ λεπτομεροῦς φωτογραφήσεως αὐτῶν (πίν. 121β, 122α-β), συνέτεινε δὲ εἰς τὴν διασάφῃσιν τοῦ πλάτους τόσον τοῦ νεωτέρου ὅσον καὶ τοῦ ἀρχαιότερου δρόμου. Οἱ λίθοι ἦσαν κατὰ τὸ πλεῖστον σχιστόλιθοι, ἡ βάσις ὅμως αὐτοῦ συνίστατο ἐκ δύο μεγάλων μαρμαρίνων λίθων (πίν. 122β, 123α-β). Ἐκ τοῦ μεταξύ τῶν λίθων χώματος, μέχρι τοῦ ὕψους τῆς μαρμαρίνης βάσεως, τὸ ὁποῖον ἐκοσκινίσθη ἐπιμελῶς, προῆλθον ἐλάχιστα τεμάχια ὀστέων καὶ ὀλίγα κεραμεικὰ ὀστρακα, μεταξύ δὲ αὐτῶν τεμάχιον λαβῆς μικροῦ ἀγγείου. Ἡ τελικὴ ἀφαίρεσις τοῦ ἀντιτειχίσματος ἔδειξεν ἄνευ οὐδεμιᾶς ἀμφιβολίας: α) ὅτι τοῦτο ἐρείδετο ἐπὶ τοῦ νοτίου τέρματος τῆς παρεῖας F καὶ ὅτι ὁ ἀναλημματικὸς τοῖχος Η ἐξετείνεται ὡς συνεχῆς κατασκευὴ ὀπισθεν αὐτοῦ μέχρι τῆς παρεῖας F (εἰκ. 6 καὶ πίν. 124α)³, β) ὅτι τὸ ἀντιτειχίσμα εἶχε κτισθῇ ἐπὶ τοῦ νεωτέρου (ὑψηλοτέρου) δρόμου τοῦ ὀδηγοῦντος διὰ τῆς πύλης εἰς τὸν συνοικισμὸν⁴ μὲ σκοπὸν τὴν ὑποστήριξιν τοῦ τείχους εἰς τὴν γωνίαν τὴν σχηματιζομένην ὑπὸ τῶν παρεῖων F καὶ Η καὶ ὅτι ἐπομένως τοῦτο ἦτο μεταγενέστερον τοῦ νεωτέρου (ἀνωτέρου) δρόμου καὶ γ) ὅτι παραλλήλως πρὸς τὸν τοῖχον Η καὶ νοτίως αὐτοῦ ὑπῆρχον ὑπολείμματα καὶ ἐτέρου ἀνατολικοδυτικοῦ τοίχου, W, εὐρεθέντα ἐν-

1. Βλ. ΠΑΕ 1972, σ. 269 κέ. Κατὰ τὸ τέλος τῆς ἀνασκαφικῆς περιόδου τοῦ 1971 εἴχομεν βεβαιωθῇ ὅτι ὁ ἀρχαιότερος δρόμος ἐξετείνεται ὑπὸ τὸ ἀντιτειχίσμα (βλ. εἰκ. 6 καὶ 7).

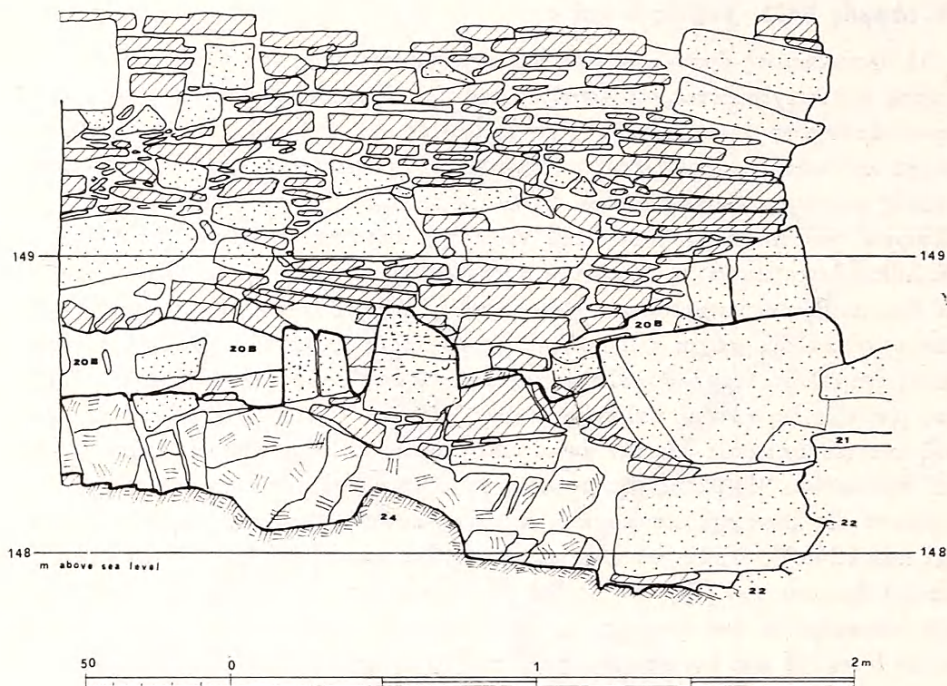
2. ΠΑΕ 1972, σ. 257.

3. Εἰς τὸ σημεῖον αὐτὸ τῆς ἐργασίας ἐχρειάσθη ὅπως δύο λίθοι εἰς τὴν γωνίαν τὴν σχηματιζομένην ὑπὸ τῶν παρεῖων F καὶ Η, οἵτινες ἀντιπροσωπεύουν ἀναμφιβόλως ἀρχαίαν ἐπιδιόρθωσιν, ὑποστηριχοῦν διὰ δύο ξυλίνων δοκῶν πρὸς πρόληψιν καταρρεύσεως αὐτῆς (βλ. πίν. 124α). Ἀργότερον αἱ δοκοὶ ἀντικατεστάθησαν διὰ μονίμων ἔργων ὑποστήριξιν. Ἡ ἐπιδιόρθωσις αὐτὴ φαίνεται ὅτι ἐγένετο λόγῳ κατακρημνίσεως κατὰ τὴν ἀρχαιότητα τοῦ νοτίου πέρατος τῆς παρεῖας F. Ἐνδέχεται ἐπομένως τὸ ἀντιτειχίσμα G νὰ ἐκτισθῇ πρὸς πρόληψιν καὶ ἄλλων τοιούτων καταρρέψεων εἰς αὐτὸ τὸ σημεῖον.

4. ΠΑΕ 1972, σ. 269 - 271.

τὸς τοῦ στρώματος 20B (εἰκ. 6, 8 καὶ πίν. 124β). Ἐκ τοῦ στρώματος αὐτοῦ προῆλθεν ἓν μόνον μικρὸν τεμάχιον ἀγγείου (ἐκ τοῦ στομίου αὐτοῦ). Ὁ τοῖχος W δύναται νὰ ἐρμηνευθῇ ὡς τὸ θεμέλιον τῆς παρεῖδς H, ἢ μᾶλλον ὡς τὸ κατώτερον μέρος τῆς βορείου παραστάδος τῆς πύλης.

Περαιτέρω ἐργασία ἔφερεν εἰς φῶς εἰς τὴν περιοχὴν τὴν ἀνασκαφεῖσαν κατὰ τὸ 1974, τὴν συνέχισιν τῆς ἐπιφανείας τοῦ νεωτέρου (ἀνωτέρου) δρόμου (εἰκο-



Εἰκ. 8. Τομὴ τῆς βορείου πλευρᾶς τῆς τάφρου FG2 δεικνύουσα τὴν παρεῖδαν H, τὸν τοῖχον W (στρῶμα 20B), τὴν ἐπιφάνειαν τοῦ ἀνωτέρου δρόμου (στρῶμα 21) καὶ τὸν ἐφθαρμένον φυσικὸν βράχον εἰς τὸ ἐπίπεδον τοῦ κατωτέρου δρόμου (στρῶμα 24) (J.J. Coulton - Ann Birchall).

στοῦ πρώτου στρώματος, εἰκ. 8), ἥτις ἀπέδειξεν ἄνευ οὐδεμιᾶς ἀμφιβολίας τὴν ἐπ' αὐτῆς μεταγενεστέραν οἰκοδόμησιν τοῦ ἀντιτειχίσματος¹. Ἡ ἐπιφάνεια τοῦ νεωτέρου δρόμου ἦτο εἰς τὸ σημεῖον αὐτὸ φαϊὰ, σκληρὰ καὶ χαλικώδης, ὁμοία, δηλαδή, πρὸς τὴν ἐπιφάνειαν τοῦ αὐτοῦ δρόμου τὴν ἀποκαλυφθεῖσαν ἀνατολικώτερον κατὰ τὴν ἀνασκαφὴν τοῦ 1971². Εἰς τὴν ΒΔ γωνίαν

1. Ἐκ τοῦ εἰκοστοῦ πρώτου στρώματος προέρχονται κεραμεϊκὰ ὕστρακα, τεμάχια ὀστέων καὶ ἀπορρίμματα τετηγμένου σιδήρου.

2. ΠΑΕ 1972, σ. 271 καὶ πίν. 236β.

τῆς τάφρου καὶ εἰς τὸ ἐπίπεδον τῆς ἐπιφανείας τοῦ δρόμου ἐφάνη τὸ ἀνώτερον μέρος τοῦ φυσικοῦ βράχου.

Ὑπὸ τὸ ἐπίπεδον τοῦ ἀνωτέρου δρόμου εὐρέθη μᾶζα κατακρημνισθέντων λίθων τοῦ τείχους (εἰκοστὸν δεῦτερον στρώμα, βλ. εἰκ. 8) καὶ ἀμέσως κάτωθεν αὐτῆς ὁ κατώτερος (ἀρχαιότερος) δρόμος (πίν. 124β). Ἡ ἐπιφάνεια αὐτοῦ συνίστατο ἐκ περιοχῶν ὑπολεύκου λεπτῆς στρώσεως χώματος (εἰκοστὸν τρίτον στρώμα)¹ καὶ περιοχῶν ἀκαλύπτου φυσικοῦ βράχου, ὅστις ἦτο λίαν ἐφθαρμένος, προφανῶς λόγῳ τῆς συνεχοῦς κυκλοφορίας (εἰκοστὸν τέταρτον στρώμα, εἰκ. 8).

Ἡ τομὴ τῆς εἰκόνης 8 δεικνύει τὴν παρειὰν τοῦ τοίχου H καὶ ὀλίγον νοτιώτερον (δηλαδὴ ἔμπροσθεν αὐτῆς) καὶ ἐντὸς τοῦ στρώματος 20B τὸν τοῖχον W. Ἡ τομὴ ἐπίσης δεικνύει τὴν ἐπιφάνειαν τοῦ ἀνωτέρου (νεωτέρου) δρόμου (εἰκοστὸν πρῶτον στρώμα) ὑπεράνω τοῦ εἰκοστοῦ δευτέρου στρώματος, τὸ ὁποῖον συνίστατο ἐκ κατακρημνισθέντων λίθων τοῦ τείχους καθὼς καὶ τὴν ἐπιφάνειαν τοῦ κατωτέρου (ἀρχαιότερου) δρόμου. Ἡ ἐπιφάνεια αὕτη συνίστατο ἐν μέρει ἐκ τοῦ φυσικοῦ βράχου (εἰκοστὸν τέταρτον στρώμα) καὶ ἐν μέρει ἐξ ὑπολεύκου χώματος (εἰκοστὸν τρίτον), ὅπερ ἐπλήρου τὰς κοιλότητας αὐτοῦ. Πλησίον τῆς βορείου πλευρᾶς τοῦ δρόμου μόνον ὁ φυσικὸς βράχος ἐσώζετο (εἰκοστὸν τέταρτον στρώμα)· τὸ χῶμα εἶχεν ἐξαφανισθῆ².

Ἡ ἀνασκαφὴ τῆς τάφρου ἐτερματίσθη εἰς τὸ σημεῖον αὐτὸ ἀφῆνουσα ἐν τούτοις ἄλυτα δύο σημαντικὰ προβλήματα: 1) τὸ πρόβλημα τῆς σημασίας τοῦ τοίχου W, ὅστις θὰ ἠδύνατο ἴσως νὰ ἐρμηνευθῇ ὡς τὸ διατηρούμενον κατώτερον τμήμα τῆς βορείου παραστάδος τῆς πύλης καὶ 2) τὸ πρόβλημα τῆς σχέσεως τοῦ ἀνωτέρου καὶ κατωτέρου δρόμου πρὸς τὸν τοῖχον W. Τὰ μικρὰ εὐρήματα ἐκ τῶν ἀνασκαφῶν τῶν τομέων b καὶ c καὶ τῆς τάφρου FG2 ἦσαν ἀσήμαντα.

Ἡ «γέφυρα» μεταξὺ τῶν τάφρων FG7 καὶ FG3

Ἡ ἐργασία ἡ γενομένη εἰς τὸ σημεῖον αὐτὸ περιωρίσθη εἰς τὴν ἀφαίρεσιν τοῦ ἐπιφανειακοῦ χώματος (πρώτου στρώματος) καὶ μέρους μόνον τοῦ δευτέρου στρώματος³, ἔδειξε δὲ ὅτι ἡ ἐσωτερικὴ παρειὰ C τοῦ τείχους ἐκτείνεται νοτίως πρὸς τὸν τοῖχον H, ὅχι ὅμως μέχρι αὐτοῦ. Ἡ ἀνασκαφὴ ἐπίσης ἔδειξεν ὅτι ὁ τοῖχος H ἀποτελεῖ μίαν κατασκευὴν μετὰ τοῦ τμήματος I (εἰκ. 6 καὶ πίν. 125α) καὶ ὅτι ὑπάρχει καὶ ἕτερος τοῖχος, ὁ V, πρὸς Βορρᾶν τοῦ IH, τοῦ ὁποῖου ἡ παρειὰ εἶναι σχεδὸν παράλληλος πρὸς αὐτόν (εἰκ. 6 καὶ πίν. 125β), σχηματίζων γωνίαν μὲ τὸ νότιον πέρας τῆς παρειᾶς C.

1. Ἡ στρώσις αὕτη περιεῖχεν ὀλίγα μικρὰ ὄστρακα ἀγγείων καὶ ὄστᾶ.

2. Διὰ τὸν λόγον αὐτὸν καὶ δὲν ἐμφαίνεται εἰς τὴν τομὴν τῆς εἰκ. 8.

3. Τὸ στρώμα αὐτὸ συνίστατο ἐκ κατακρημνισθέντων λίθων καὶ κιτρινωποῦ χώματος, ἦτο δὲ σκληρότατον.

Τὰ μικρὰ εὐρήματα ἐκ τῆς ἀνασκαφῆς εἰς τὴν περιοχὴν τῆς πύλης ἦσαν ἀσήμαντα.

III. ΚΕΡΑΜΕΙΚΑ
ΕΥΡΗΜΑΤΑ ΚΑΙ
ΧΡΟΝΟΛΟΓΙΚΑΙ
ΕΝΔΕΙΞΕΙΣ

Τὰ κεραμεικὰ εὐρήματα τῶν ἀνασκαφῶν τοῦ 1974 δὲν ἐμελετήθησαν εἰσέτι ἐπισταμένως. Ἐπομένως αἱ ἀκόλουθοι ἀπόψεις εἶναι προσωρινοῦ χαρακτῆρος.

Τὰ ὄστρακα τὰ προερχόμενα ἐκ τῆς περιοχῆς τῆς πύλης ἦσαν ἐλάχιστα καὶ μᾶλλον ἀσήμαντα. Ἀντιθέτως τὰ ὄστρακα τὰ προερχόμενα ἐκ τοῦ τείχους παρουσιάζουν μέγα ἐνδιαφέρον. Παρ' ὅλον ὅτι ἡ χρονολόγησις τῶν ὀστράκων τῶν εὐρεθέντων ἐντὸς τῆς τάφρου FW1 ἦτο δύσκολος, ἐν τουλάχιστον ἐξ αὐτῶν πρέπει νὰ εἶναι τῆς μέσης γεωμετρικῆς ἐποχῆς. Ὀλίγα μόνον ὄστρακα εὐρέθησαν καὶ εἰς τὴν τάφρον FW5· ἐξ αὐτῶν τινὰ εἶναι ἴσως τῆς μέσης καὶ ὑστερας γεωμετρικῆς ἐποχῆς.

Τὸ ὕλικόν τὸ εὐρεθὲν ἐντὸς τῆς τάφρου FW6 ἦτο ἐξαιρετικῆς σπουδαιότητος. Μερικὰ τῶν ὀστράκων τοῦ ἀνατολικοῦ τομέως, ἐκτὸς τῆς παρειᾶς Α, πρέπει νὰ ἀνήκουν εἰς ἐποχὴν νεωτέραν τῆς γεωμετρικῆς, ἐνῶ αὐτὰ ταῦτα τὰ γεωμετρικὰ ὄστρακα εἶναι κατὰ τὸ πλεῖστον τῆς ὑστερας περιόδου. Σημαντικῆς σημασίας ὅμως εἶναι ἡ εὕρεσις ἐντὸς τοῦ κεντρικοῦ τομέως μεταξὺ τῶν παρειῶν Ζ καὶ Α ἀριθμοῦ τεμαχίων χρονολογουμένων εἰς τὴν πρῶτον γεωμετρικὴν ἐποχὴν, ἴσως δὲ καὶ ὀλίγον ἀρχαιότερων.

Ἐν κατακλειδί θὰ ἡδυνάμεθα ἴσως νὰ ἐκφράσωμεν τὴν γνώμην ὅτι ἡ προκαταρκτικὴ ἐξέτασις τῶν κεραμεικῶν εὐρημάτων τοῦ τείχους ὑποδηλοῖ τὴν κατοίκησιν τῆς Ζαγορᾶς εἰς ἐποχὴν παλαιότεραν ἐκείνης κατὰ τὴν ὁποίαν ἀνηγέρθησαν τὰ μέχρι τοῦδε ὑφ' ἡμῶν ἀνασκαφέντα κτήρια. Ἐφ' ὅσον δὲ μόνον ἐν τμῆμα τῶν οἰκιῶν ἔχει ἐρευνηθῆ μέχρι τοῦδε, ὑπάρχει ἐλπίς ὅτι ἡ ἐρευνα περιοχῶν μὴ ἀνασκαφεισῶν εἰσέτι θὰ φέρῃ εἰς φῶς ἀρχαιότερας φάσεις τοῦ συνοικισμοῦ.

ΑΛΕΞΑΝΔΡΟΣ ΚΑΜΠΙΤΟΓΛΟΥ

15. ΑΝΑΣΚΑΦΙΚΑΙ ΕΡΕΥΝΑΙ ΕΝ ΠΑΡΩ

(Πίν. 126 - 130)

Εἰς μελέτην τῶν ἐν Πάρῳ ἀρχαιοτήτων ἐπανῆλθε κατὰ τὸ θέρος τοῦ 1974 ἡ Ἀρχαιολογικὴ Ἑταιρεία¹ διὰ τῆς ἀναλήψεως χαρτογραφικῆς ἐργασίας ὡς πρῶτον στάδιον εἰς προγραμματιζομένην λεπτομερῆ ἀνασκαφικὴν ἐξερεύνησιν τοῦ ἐπὶ τῆς νήσου Οἰκονόμου πρῶτου ὠχυρωμένου περιβάλλου². Ἡ ἐργασία αὕτη ἀποτελεῖ μέρος γενικωτέρας προσπάθειας συστηματικῆς ἐρεύνης τῶν ἀρχαιολογικῶν προβλημάτων τῆς νήσου καὶ κατ' ἐξοχὴν τοῦ Ἀστεως τῆς Πάρου. Τὴν διοργανώσιν καὶ τοὺς στόχους τῆς προσπάθειας προσωπικῶς ἐπέβλεπεν ὁ ἀείμνηστος καθηγητὴς τοῦ Πανεπιστημίου Ἀθηνῶν Νικόλαος Κοντολέων, ὁ ἀδόκητος θάνατος τοῦ ὁποίου ἐπέφερε δεινὸν πλήγμα εἰς τὸ ἐν ἐξελίξει ἐγχείρημα.

Αἱ ἐν Πάρῳ ἐρευναι ἐξετελέσθησαν εἰς περιορισμένην κλίμακα λόγῳ τῶν ἐκ τῆς Κυπριακῆς κρίσεως ἀνακυψασῶν ἀνωμάλων συνθηκῶν κατὰ τὸ θέρος τοῦ 1974. Κατὰ τὴν βραχεῖαν περίοδον ἐργασίας ἡ ἐρευνα περιστράφη εἰς δύο κυρίως χώρους, ἥτοι εἰς τὴν μελέτην τοῦ ἀρχαικοῦ περιβάλλου τοῦ Ἀστεως τῆς Πάρου καὶ εἰς ἀποτύπωσιν τοῦ ἐπὶ τῆς νήσου Οἰκονόμου γνωστοῦ ὠχυρωμένου οἰκισμοῦ.

Ἡ Πάρος, ἡ ὁμώνυμος πρωτεύουσα, κεῖται εἰς τὸ ΒΑ μέρος τῆς νήσου, μερικῶς δὲ ὑπὸ τὸν σύγχρονον γραφικὸν οἰκισμὸν τῆς Παροικίας (εἰκ. 1). Ἡ ἀρχαία πόλις κατελάμβανε σημαντικὴν ἔκτασιν· ἐξηπλοῦτο ἀπὸ τοὺς πρόποδας τοῦ ὄρους τῶν Ἀγίων Ἀναργύρων μέχρι τῆς παρὰ τὴν θάλασσαν χαμηλῆς ἀκροπόλεως, εἰς τὴν κορυφὴν τῆς ὁποίας διατηροῦνται θεμελιώσεις ἀρχαικοῦ ναοῦ ἰωνικοῦ ρυθμοῦ³ (εἰκ. 1). Ἡ πόλις εἶχε δύο λιμένας ἕκαστος τῶν

1. Πλὴν τοῦ γερμανοῦ ἀρχαιολόγου Ο. Rubensohn, ὁ ὁποῖος εἰργάσθη εἰς Πάρον εἰς τὰς ἀρχὰς τοῦ αἰῶνος' μας, ἡ ἐν Ἀθήναις Ἀρχαιολογικὴ Ἑταιρεία ἔχει διεξαγάγει πλῆθος ἐρευνῶν εἰς τὴν νήσον διὰ τοῦ ἀειμνήστου καθηγητοῦ Ν. Κοντολέοντος καὶ τοῦ ἀκαδημαϊκοῦ Ἀ. Κ. Ὀρλάνδου. Διὰ βιβλιογραφίαν βλ. ΕΑΑ 5, 1963, σ. 961 - 962, ἐν λ. *Paro* (L. GUERRINI).

2. Δι' ἄρθρα ἐπὶ τῶν ἀρχαιοτήτων τῆς νήσου Οἰκονόμου βλ. ΑΑΑ VI, 1973 σ. 260-265, *Journal of Field Archaeology* (ἐφεξῆς JFA) 2, 1975, σ. 93 - 94, Κ. ΦΩΤΙΟΥ, ΑΕ 1973, Χρονικά, σ. 5 - 8.

3. Ο. RUBENSOHN, ΑΑ 38/39, 1923/24. σ. 278 - 294. G. WELTER, ΑΜ 49, 1924, σ. 22 κέ. Διὰ τὴν χρονολόγησιν βλ. RE 18, 1949, σ. 1859, ἐν λ. *Paros* (RUBENSOHN). Βλ. ἐπίσης G. GRUBEN, ΑΑ 87, 1972, σ. 369.

πίων καὶ τέλος τὴν ἀναζήτησιν νέων τμημάτων, πέραν ἐκείνων τὰ ὅποια παρατηρήθησαν εἰς τὰς ἀρχὰς τοῦ αἰῶνος μας ὑπὸ τοῦ Rubensohn¹. Μέγα μέρος τοῦ ἀρχαίου τείχους σφύζεται πρὸς ΝΑ τῆς ἀκροπόλεως εἰς τὰ περιβάλλοντα τὴν πόλιν ὑψώματα. Ἐκεῖ ὁ περίβολος κατευθύνεται ἀπὸ ΒΑ πρὸς ΝΔ (βλ. εἰκ. 1, τμήματα IV - VIII). Ἐκεῖθεν ἕκαστον τῶν δύο ἄκρων καμπτόμενον εἰς γωνίαν ἐστρέφετο πρὸς τὴν θάλασσαν, ὅπου καὶ κατέληγε διερχόμενον διὰ τῶν χαμηλοτέρων μερῶν τῆς πόλεως. Δυστυχῶς ἡ προκαταρκτικὴ αὕτη ἔρευνα δὲν ἡδυνήθη νὰ ἐντοπίσῃ νέα τμήματα τοῦ περιβόλου, ἐνῶ τὰ παλαιόθεν γνωστά ἔχουν ὑποστῇ ὠρισμένης καταστροφῆς. Τὸ τμήμα II τῆς εἰκ. 1 κατεστράφη μερικῶς ὑπὸ ἰδιώτου κατὰ τὸ 1973, ὁ πύργος V ἔχει ἐπιχωσθῇ ὑπὸ συγχρόνου κατασκευῆς, ἐνῶ τὸ IX, ὅπερ καὶ τὸ καλύτερον σωζόμενον εἰς τὰς ἀρχὰς τοῦ αἰῶνος μας, ἔχει ὑποστῇ καὶ αὐτὸ ἐμφανεῖς ἀλλοιωσεις². Ἡ πρὸς τὴν θάλασσαν ἀποκατάστασις τῆς πορείας τῶν δύο σκελῶν καθίσταται δυνατὴ διὰ τῆς μελέτης τῶν ἀρχαίων νεκροταφείων τοῦ χώρου. Δεδομένου ὅτι ταφαὶ ἔχουν ἐντοπισθῇ εἰς τὸν λόφον τῆς Ἀγίας Ἀννης³ καὶ εἰς μικρὰν ἀπόστασιν πρὸς ΒΑ τῆς ἐκκλησίας τῆς Παναγίας τῆς Καταπολιανῆς⁴ εἰκάζεται ὅτι ἀφ' ἐνὸς μὲν ἡ προέκτασις τοῦ τμήματος XII διήρχετο ἀνατολικῶς τοῦ λόφου τῆς Ἀγίας Ἀννης, ἀφ' ἑτέρου δὲ ἡ προέκτασις τοῦ II, βαίνουσα πρὸς Δ τῆς σήμερον κατεστραμμένης ἐκκλησίας τοῦ Ἀγίου Ἐλευθερίου (εἰκ. 1, α), ἦτοι ἐκ τοῦ σημείου I, ἐστρέφετο εἴτα πρὸς τὴν θάλασσαν διὰ πορείας μεταξὺ τοῦ νεκροταφείου τῶν ἐλληνιστικῶν καὶ ρωμαϊκῶν χρόνων καὶ τῆς Παναγίας τῆς Καταπολιανῆς.

Τὸ τεῖχος ἔχει οἰκοδομηθῇ δι' ὀγκολίθων ἀξιολόγων διαστάσεων, τεθειμένων δομικῶς καὶ μπατικῶς. Γενικῶς, σαφὴς ὑφίσταται προτίμησις πρὸς τὴν κατὰ μῆκος προσαρμογὴν τῶν λίθων, ἦτοι πρὸς τὸν δομικὸν τρόπον, καὶ ἐξ ἄλλων λόγων καὶ ἐκ τοῦ ὅτι τὸ μῆκος τῶν χρησιμοποιηθέντων ὀγκολίθων ὑπερέβαλλε κατὰ πολὺ τὸ μέσον πάχος τοῦ τείχους. Ἐκάστη ὄψις τούτου, ἡ ἐξωτερικὴ καὶ ἡ ἐσωτερικὴ ἔχουν οἰκοδομηθῇ συμφώνως πρὸς ἀκανόνιστον, δηλαδὴ οὐχὶ αὐστηρὸν σύστημα, δι' ὀγκολίθων τῶν ὁποίων ἡ ἐξωτερικὴ ὄψις ἔχει δεχθῇ περιωρισμένην τραπεζιόσχημον κατεργασίαν (βλ. πίν. 126α· βόρειον μέρος τοῦ τμήματος II). Εἰς δύο σημεῖα τοῦ τείχους διεπιστώθη ἡ ὑπαρξίς πύλης. Τὸ πρῶτον ἀνοιγμα ἐνετοπίσθη ἐγγὺς τοῦ παρεκκλησίου τοῦ Ἀγίου Ἰωάννου (εἰκ. 1, Α), τὸ δὲ δεύτερον πρὸς ΝΔ τοῦ μοναστηρίου τοῦ Ἀγίου Εὐσταθίου (εἰκ. 1, Β). Καὶ εἰς τὰς δύο περιπτώσεις ὑφίστανται περιπτώσεις πυλῶν ὠκοδο-

1. AM 26, 1901, σ. 181 - 187.

2. Δι' ἀπεικόνισιν μέρους τοῦ τμήματος IX, αὐτόθι εἰκ. σ. 187.

3. Αὐτόθι σ. 187 - 188, 222.

4. Αὐτόθι.

μημένων διὰ μεγάλων μονολιθικῶν παραστάδων σχιστολίθου. Εἰδικώτερον ἡ πύλη Β σφύζεται εἰς λίαν καλὴν κατάστασιν (πίν. 127). Τὸ κατώφλιον ὡς καὶ τὸ ὑπέρθυρον ἐλλείπουν, αἱ παραστάδες ὅμως σφύζονται εἰς ἱκανὸν ὕψος. Ἡ ΒΑ τοιαύτη μετρεῖ ὕψος 2.59 μ., ἐδράζεται δὲ ἐπὶ πλίνθου ὕψους 0.22 καὶ πλάτους 0.60 μ. Εἰς ἐκάστην πλευράν, κυρίως δὲ πέραν τῆς ΝΔ παραστάδος, σφύζομενον τμήμα τείχους δεικνύει ἰδιαιτέρως ἐπιμελημένην κατασκευήν. Οἱ λίθοι ἔχουν μικρὸν μέγεθος, ἔχουν πελεκηθῇ καλῶς, ἡ δὲ προσαρμογὴ τῶν ἀρμῶν εἶναι ἀρίστη. Ἐκ τῆς προκαταρκτικῆς ἐργασίας εἰκάζεται ὅτι τὰ ὡς ἄνω τμήματα εἶναι σύγχρονα πρὸς τὴν ὑπόλοιπον ὀχύρωσιν. Ἡ χρονολόγησις τοῦ περιβόλου τοῦ Ἀστεως παραμένει προβληματική. Ἡ τραχεῖα ὄψις τῆς κατασκευῆς (πίν. 126α) καὶ ἡ ἐν γένει τεχνοτροπία ἐνθυμίζουν τὸ εἰς Ξώμβουργον Τήνου μελετηθὲν ὑπὸ τοῦ ἀειμνήστου καθηγητοῦ Ν. Κοντολέοντος τεῖχος τοῦ 7ου π.Χ. αἰῶνος¹. Ἐπίσης ἡ ἐπιμελημένη τοιχοδομία τῆς πύλης Β λογίζεται πλέον ἐξειλιγμένη τῆς ἐφαρμοσθείσης τεχνικῆς ἐν τῷ γεωμετρικῷ οἰκισμῷ τῆς Ζαγοράς Ἀνδρου², ἐνῶ ἀντιθέτως αὕτη φαίνεται ὡς ὅσοιποτε παλαιότερα ἀπὸ τὴν τοιχοδομίαν κτισμάτων τοῦ ἐν Πάρῳ Δηλίου τῶν μέσων τοῦ 6ου π.Χ. αἰῶνος³. Ἀκριβεστέρα χρονολόγησις βάσει τῶν ἀνωτέρω δεδομένων θὰ ἐλογίζετο παρακινδυνευμένη, μόνον δὲ ἡ τελικὴ ἀνασκαφὴ τοῦ περιβόλου θὰ παρὰσχῃ τὰ ἐπιβαλλόμενα τεκμηριωμένα συμπεράσματα.

Ἡ ἐξέτασις ἐπιφανειακῶν εὗρημάτων ἐκ τῶν ἀρχαίων νεκροταφείων τῆς πόλεως συνεχίσθη καὶ κατὰ τὸ 1974. Μεταξὺ τῶν γνωστῶν διὰ τῆς ἐρεῦνης τοῦ 1973 ταφικῶν μνημείων ἐξέχουσιν θέσιν κατέχει καὶ ἡ πλίνθος ἐκ κυκλικῆς βάσεως κλασσικοῦ μνημείου, ἣτις φέρει κατὰ τὸ ἄνω μέρος τῆς προσόψεως τὴν ἐλλιπῆ ἐπιγραφὴν⁴ [Χρ]έμων (πίν. 126β). Αὕτη ἔχει ὕψος 0.26 μ. καὶ μῆκος 0.52 μ. Ἡ ἄνω ἐπιφάνεια, πλάτους 0.32 μ., φέρει τόρμον παραλληλογράμμου διατομῆς ἀκαθορίστου πλάτους καὶ μήκους 0.27 μ. Τὸ μνημεῖον εὐρίσκεται ἐντειχισμένον εἰς τὴν ἀριστερὰν παραστάδα εἰσόδου τοῦ κτήματος Φ. Μαύρη, εἰς μικρὰν ἀπόστασιν ἐκ τῆς θέσεως «Δύο Πλάκες» (εἰκ. 1, τμήμα VI). Ἐτερον σημαντικὸν εὗρημα εἶναι καὶ ἡ δευτέρα γνωστὴ σαρκοφάγος «φοινικικοῦ» τύπου, τῆς ὁποίας ἡ παρουσίαις ἀπετέλεσε τὸ ἀντικείμενον ἰδιαιτέρας μελέτης⁵. Γενικῶς δύνανται μετὰ βεβαιότητος νὰ λεχθῇ ὅτι ἐκ τῆς μελλοντι-

1. ΠΑΕ 1950, σ. 266 - 7, εἰκ. 3 - 4.

2. Χαρακτηριστικὴ τῆς περιόδου εἶναι ἡ τοιχοδομία κτηρίου εἰκονιζομένου ἐν Α. CAMBITOGLU - J. J. COULTON - J. BIRMINGHAM - J. R. GREEN, Zagora 1 (Sydney University Press, 1971), εἰκ. 8.

3. Διὰ τὰ κτίσματα τοῦ ἐν Πάρῳ Δηλίου, βλ. O. RUBENSOHN, Das Delion von Paros, 1962, σποράδην.

4. Βλ. D. SCHILARDI, JFA 2, 1975, σ. 87, εἰκ. 7.

5. D. SCHILARDI, AAA VI, 1973, σ. 466 - 471.

κῆς μελέτης τῶν ἀρχαίων νεκροταφείων τῆς Πάρου θὰ προκύψουν σημαντικὰ ἀποτελέσματα, δεδομένου ὅτι ἡ ποικιλία τρόπων ἐνταφιασμοῦ, τὰ ταφικὰ μνημεῖα καὶ ὁ καλλιτεχνικὸς χαρακτήρ τῶν εὐρημάτων κατέχουν ὅλως ἰδιαίτεραν θέσιν εἰς τὴν θεώρησιν τῆς ἀρχαιολογίας τῆς νήσου.

Εἰς τὸν κόλπον τῆς Ναούσης συνεχίσθη ἡ μελέτη τοῦ ἀρχαίου οἰκισμοῦ ἐπὶ τῆς νήσου Οἰκονόμου (εἰκ. 2, γ). Ὁ κόλπος τῆς Ναούσης σχηματιζόμενος κατὰ τὸ ΒΑ μέρος τῆς Πάρου περιλαμβάνει πολυαριθμούς ὄρμους καλῶς προστατευομένους ἐκ τῶν βορείων ἀνέμων. Εἰκάζεται ὅτι οἱ ὄρμοι οὗτοι διεδρα-



Εἰκ. 2. Τὸ βόρειον τμήμα καὶ ὁ κόλπος τῆς Ναούσης (χάρτης ἐκ τοῦ A. Philippson, Beitr. zur Kenntnis der griechischen Inselwelt, Pettermans Mitt. Suppl. 134, πίν. 2).

μάτισαν ἀξιόλογον ρόλον εἰς τοὺς μεταμυκηναϊκοὺς καὶ γεωμετρικοὺς χρόνους, κατὰ τὴν ἀνίδρυσιν μικρῶν οἰκισμῶν κατὰ μῆκος τοῦ κόλπου, εἰς ἐκ τῶν ὁποίων εἶναι καὶ ὁ οἰκισμὸς τῆς νήσου Οἰκονόμου. Ἡ ἔρευνα τοῦ προηγουμένου ἔτους καθώρισε τὴν θέσιν δύο νέων ἀρχαιολογικῶν χώρων, ἥτοι τῆς ἀκροπόλεως τῶν Κουκουναριῶν κατὰ τὸ ΝΔ μυχὸν τοῦ κόλπου (εἰκ. 2α) καὶ τοῦ οἰκισμοῦ τοῦ Φιλιζίου, ἐπὶ τῆς ὁμωνύμου νήσου πρὸς Α τῆς ΒΑ χερσονήσου (εἰκ. 2, β). Ἡ προκαταρκτικὴ μελέτη τῆς ἀκροπόλεως τῶν Κουκουναριῶν¹ ἔδειξεν ὅτι ὁ βραχῶδης λόφος ἦτο προσιτὸς διὰ δύο ὠχυρωμένων προσβάσεων ἀρχομένων ἀπὸ τὰς νοτίας κλιτῆς. Αἱ προσβάσεις ὁδηγοῦν εἰς βαθμιδωτὰ ἐπίπεδα μὲ ἱκανὰς ἐπιχώσεις συγκρατουμένας δι' ἀντερείσματα. Εἰς τὸ τελευταῖον ἐπίπεδον, εἰς ὃ ἐγένετο μικρὰ ἀνασκαφικὴ ἐργασία κατὰ τὸ

1. D. SCHILARDI, JFA 2, 1975, σ. 88 - 93.

θέρος τοῦ 1973, ἐπιστοποιήθη ἡ ὑπαρξίς οἰκοδομήματος, τοῦ ὁποίου εἶς τῶν τοίχων διασφύζει ἐκτισμένην κατὰ χώραν εὐμεγέθη σχιστολιθικὴν πλάκα. Ἡ ἀνασκαφὴ περιορισμένου τμήματος τῆς ἐπιχώσεως μικροῦ σπηλαίου, κειμένου κατὰ τὸ ΒΑ μέρος τῆς ἐπιπέδου κορυφῆς, ἀπέδωσε κεραμεικὴν τῶν πρωτογεωμετρικῶν χρόνων. Γενικῶς ἡ μελέτη τοῦ χώρου δεικνύει ὅτι ἡ ἀκρόπολις εἶναι ἀρχαιοτάτη. Ἐπιφανειακὰ εὐρήματα περιλαμβάνουν ὄστρακα τῆς 2ας χιλιετηρίδος, μάλιστα δὲ καὶ ὠρισμένα τῆς ΥἚ ΙΙΙ περιόδου. Ἰδιαιτέρως πολυπληθῆ εἶναι ὄστρακα τῶν πρωτογεωμετρικῶν χρόνων, ἐνῶ κεραμεικὰ εὐρήματα τῆς ἀνατολιζούσης περιόδου εἶναι ὀλιγώτερα.

Γεωμετρικῶν χρόνων εἶναι καὶ τὰ ὄστρακα ἐπιφανείας ἐπὶ τοῦ οἰκισμοῦ τῆς νήσου τοῦ Φιλιζίου¹. Εἰκάζεται ὅτι ἡ νῆσος αὕτη συνεδέετο κατὰ τὴν ἀρχαιότητα μετὰ τῆς Πάρου, δημιουργουμένης οὕτω μικρᾶς χερσονήσου. Τὸ νότιον μέρος ταύτης διασφύζει ἐρείπια μικροῦ οἰκισμοῦ ἐπὶ χαμηλοῦ λόφου. Τεῖχος καὶ τάφος πρὸ αὐτοῦ ἐπροστάτεον τὸν οἰκισμὸν κατὰ τὸ βόρειον καὶ ΒΑ μέρος.

Ἡ νῆσος Οἰκονόμου ἀπετέλει πιθανώτατα τὴν ἀπόληξιν ἐτέρας χερσονήσου, ἥτις ἐκαλύφθη κατὰ τὴν ἀρχαιότητα ὑπὸ τὸ ὕδωρ. Αὐτὸ ἀποδεικνύει ἡ ὑπαρξίς τάφων ἐκτισμένων διὰ σχιστολιθικῶν πλακῶν ὑπὸ τὴν θάλασσαν, μετὰξὺ τῆς Πάρου καὶ τῆς νήσου τοῦ Οἰκονόμου². Αἱ δύο νῆσοι συνδέονται σήμερον δι' ἀπλῆς λωρίδος ἄμμου· ἐκατέρωθεν τοῦ ἰσθμοῦ σχηματίζεται ἀνὰ εἷς ὑψηλὸς ὄρμος. Ὁ οἰκισμὸς ἔχει οἰκοδομηθῆ ἐπὶ τῆς κλιτύος λόφου, κατὰ τὸ ΝΑ τμήμα τῆς νήσου (πίν. 128α). Ἡ ἀποτύπωσις τῶν ἐρειπίων ἀπέβη λίαν εὐχερὴς λόγῳ τῆς καλῆς διατηρήσεως τοῦ περιβόλου καὶ τῶν περικλειομένων οἰκοδομῶν, αἵτινες καλύπτονται ὑπὸ ἐπιχώσεως περιορισμένου πάχους.

Πρώτη ἐπίσκεψις τοῦ χώρου ἐγένετο κατὰ Ἰούνιον 1969 ὁπότε καὶ κατέστη ἀμέσως ἀντιληπτὴ ἡ ἐξαιρετικὴ σημασία τῶν ἐρειπίων³. Ἠκολούθησε προκαταρκτικὴ μελέτη τοῦ οἰκισμοῦ περὶ οὗ ἐδημοσιεύθη καὶ σχετικὸν ἄρθρον⁴. Εἰς ἀνεξάρτητον μελέτην τοῦ ἰδίου οἰκισμοῦ ὠδηγήθη καὶ ὁ Κ. Φωτίου⁵. Ἐκεῖ ὁ συγγραφεὺς παρουσιάζει πλούσιον τοπογραφικὸν ὕλικὸν σχετιζόμενον πρὸς τὴν περὶ τὸν κόλπον τῆς Ναούσης περιοχὴν, ἰδιαιτέρως δὲ ἀσχολεῖται μὲ τὰς ἀρχαιότητας τῆς νήσου Οἰκονόμου, τὰς ὁποίας καὶ ταυτίζει μὲ τὸ ὑπὸ τοῦ Ἡροδότου (VI, 134.2) μνημονευόμενον περίφημον ἱερὸν τῆς Δήμητρος⁶.

1. JFA 2, 1975, σ. 95 - 96.

2. D. SCHILARDI, AAA VI, 1973, σ. 263 - 264, εἰκ. 9.

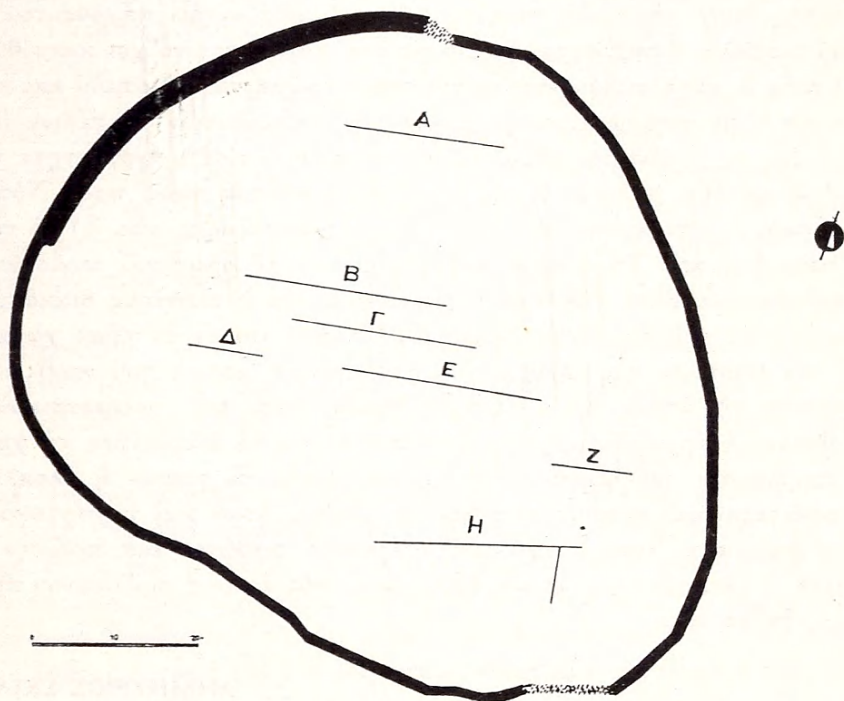
3. Βραχεῖα περιγραφὴ τῶν ἀρχαιοτήτων τῆς νησίδος Οἰκονόμου ἐδημοσιεύθη εἰς τὴν τοπικὴν ἐφημερίδα «Ἡ φωνὴ τῆς Πάρου» (15/7/58) ὑπὸ τοῦ κ. Ὁ. Ἀλιφέρη.

4. AAA VI, 1973, σ. 260 - 265.

5. AE 1973, Χρον., σ. 1 - 14.

6. Ἡ ὥς ἄνω θεωρία προσκρούει εἰς ἀνυπερβλήτους δυσχερείας, προερχομένας ἐξ ἐρ-

Καίτοι ἡ λεπτομερὲς χαρτογράφησις δὲν ὠλοκληρώθη κατὰ τὸ 1974, δυνάμεθα ἐν τούτοις νὰ σημειώσωμεν τὰ ἐξῆς προκαταρκτικὰ διὰ τὸν οἰκισμὸν. Ὁ σφζόμενος εἰς λίαν καλὴν κατάστασιν περίβολος παρέχει ἐν κατόψει ἀκανόνιστον ἑλλειπτικὸν περίγραμμα (εἰκ. 3). Κατὰ τὸ ΒΑ, ΒΔ καὶ γενικῶς τὸ δυτικὸν μέρος ὁ περίβολος διατηρεῖται εἰς ἱκανὸν ὕψος (πίν. 129α-β), ἐνῶ εἰς τὸ ὑπόλοιπον μέρος σφάζεται ἡ κατωτάτη στρώσις λίθων ἐκ τῆς θεμελιώσεως. Γενικῶς τὸ τεῖχος ἔχει οἰκοδομηθῆ διὰ δύο παραλλήλων σειρῶν πολυγωνικῶν



Εἰκ. 3. Κάτοψις τοῦ περιβόλου τοῦ οἰκισμοῦ Οἰκονόμου.

λίθων, ἀδρῶς εἰργασμένων μὲ καλυτέραν κατεργασίαν κατὰ τὴν ἐξωτερικὴν ὄψιν (πίν. 130α). Τὸ παρεμβαλλόμενον μεταξὺ τῶν δύο σειρῶν διάστημα ἐπληροῦτο διὰ λιθαρίων καὶ χώματος. Ἰδιαιτέρως ἐν τμῆμα τοῦ τείχους κατὰ τὴν ΒΑ πλευράν, σφζόμενον εἰς ὕψος 1.05 μ., εἶναι χαρακτηριστικὸν τοῦ ὡς ἄνω τρόπου κατασκευῆς (πίν. 128β). Εἰς δύο θέσεις ὑφίστανται ἐνδείξεις περὶ πιθανῆς ὑπάρξεως πυλῶν, ἥτοι κατὰ τὸ βόρειον καὶ τὸ νοτιοανατολικὸν τμῆμα τοῦ

μηνευτικῶν καὶ ἀρχαιολογικῶν δεδομένων. Συζήτησιν τοῦ προβλήματος βλ. ἐν JFA 2, 1975, σ. 93 - 94 καὶ σημ. 14.

περιβόλου. Ἰδιαιτέρως ἀσφαλῆς ἀποβαίνει ἡ εἰς τὸ νοτιοανατολικὸν μέρος παρατηρηθεῖσα εὐρεῖα πύλη, δυτικώτερον τῆς ὁποίας τὸ τεῖχος διχάζεται εἰς δύο σκέλη. Τὸ ἐν ἐξ αὐτῶν συνεχίζει ὁμαλῶς τὴν πορείαν του σχηματίζον τὸ ἀριστερὸν μέρος τῆς πύλης, ἐνῶ τὸ ἕτερον, ἀπομακρυνόμενον τοῦ περιβόλου κατέρχεται πρὸς ΝΑ. Ἡ οὕτω προκύπτουσα μεγίστη διάμετρος τοῦ περιβόλου (μετὰ τῆς προεκβολῆς) ἀνέρχεται εἰς 120 μ. περίπου, ἐνῶ ἡ βραχεῖα εἰς τὰ 83 μ. περίπου. Ἐπίσης δέον ὥπως τονισθῇ ὅτι τὸ πλεόν εὐπρόσβλητον μέρος τοῦ περιβόλου εἰς τὰ ΒΔ, ἥτοι εἰς τὸ ὑψηλότερον μέρος τοῦ οἰκισμοῦ, παρυσιάζεται ἐνισχυμένον, ὡς προκύπτει ἐκ τοῦ ἰδιάζοντος πάχους του¹. Ἐν τὸς τοῦ περιβόλου διακρίνονται ἐπιμήκεις ἀναλημματικοὶ τοῖχοι κατευθύνσεως ἀπὸ Α πρὸς Δ, καταλαμβάνοντες τὸ ἀνώτερον τμήμα τοῦ οἰκισμοῦ καὶ καθορίζοντες τὴν θέσιν κτηρίων ὠκοδομημένων ἐπὶ βαθμιδωτῶν ἐπιπέδων (εἰκ. 3, Α - Ε). Εἰς τὸ νοτιώτερον μέρος διακρίνονται δύο εἰσέτι ἀνεξάρτητα κτήρια (εἰκ. 3, Ζ καὶ Η), μάλιστα δὲ εἰς ἐπιμήκης ἀψιδωτὸς ναὸς πρὸς Νότον τῆς θεμελιώσεως Ε (δὲν ἀπετυπώθη εἰσέτι ἐπὶ τῆς κατόψεως, εἰκ. 3) μετὰ τὴν εἰσοδὸν πρὸς Δυσμᾶς². Τὰ ἐπιφανειακὰ εὐρήματα τοῦ οἰκισμοῦ συνίστανται ἐκ θραυσμάτων εὐμεγέθων πίθων μετὰ ἐγγαράκτους καὶ ἐμπιέστους διακοσμήσεις, ἀναγομένων εἰς τοὺς ἀρχαίους χρόνους³. Παρὰ ταῦτα τὰ ἐν γένει χαρακτηριστικὰ τοῦ περιβόλου καὶ μάλιστα ἡ ἀρχιτεκτονικὴ μορφή τοῦ ναοῦ φαίνεται νὰ ἐνισχύουν τὴν ἁποψιν ὅτι ὁ οἰκισμὸς ἰδρύθη κατὰ τοὺς γεωμετρικοὺς χρόνους. Φυσικὰ ἡ ἀρχαιολογικὴ σκαπάνη ἀναμένεται νὰ διαφωτίσῃ τὰ χρονολογικὰ προβλήματα τοῦ οἰκισμοῦ Οἰκονόμου. Πρὸς τὸ παρὸν ἡ ὁλοκλήρωσις τοῦ προκαταρκτικοῦ σταδίου μελέτης τῶν ἀρχαιοτήτων καὶ ἡ χαρτογράφησις τούτων ἀναμένεται μετὰ ζωηροῦ ἐνδιαφέροντος, καθόσον διὰ πρώτην φορὰν παρέχεται ἡ εὐκαιρία λεπτομεροῦς ἐξετάσεως ἐνὸς ἀρτίως σφριζομένου πρῶιμου οἰκισμοῦ ἐν Πάρῳ.

ΔΗΜΗΤΡΙΟΣ ΣΚΙΛΑΡΝΤΙ

1. Καίτοι τὸ μέσον πάχος τοῦ περιβόλου εἶναι 1.40 μ. περίπου, εἰς τὸ ΒΔ τμήμα τὸ πάχος ἀνέρχεται εἰς τὰ 2.10 μ. περίπου.

2. Δι' ἀνάλογα ἀψιδωτὰ οἰκοδομήματα βλ. H. DRERUP, *Griechische Baukunst in geometrischer Zeit*, *Archaeologia Homerica* II, 1969, σ. 25 - 29.

3. Βλ. D. SCHILARDI, *AAA* VI, 1973, σ. 264, εἰκ. 7.

16. ΑΝΑΣΚΑΦΗ ΝΑΞΟΥ

(Πίν. 131 - 134)

Ἡ ἐφετινὴ συστηματικὴ ἔρευνα εἰς τὸν λόφον τῶν Ἀπλωμάτων καὶ τὴν παραλίαν τῆς Γκρόττας διεκόπη δυστυχῶς πέντε μόνον ἡμέρας μετὰ τὴν ἑναρξιν τῆς ἀνασκαφῆς (9 - 14 Αὐγούστου) λόγῳ τῶν ἐξαιρετικῶν συνθηκῶν ὑπὸ τὰς ὁποίας ἐτέλει ἡ χώρα. Ἡ ἀπασχόλησις τοῦ διευθυντοῦ καθηγητοῦ Νικολάου Κοντολέοντος* εἰς τὴν Γενικὴν Διεύθυνσιν Ἀρχαιοτήτων δὲν ἐπέτρεψε κατόπιν τὴν ἐπανάληψιν τῶν ἐργασιῶν. Ἡρευνήθη μόνον δι' ὑπηρεσιακὴν ἀνάγκην (23 - 31 Αὐγ. καὶ 12 - 15 Σεπτ.) τὸ οἰκόπεδον Σκορδίλη εἰς τὴν Γκρότταν, εὐρισκόμενον μεταξὺ τῆς ὁδοῦ πρὸς Ἐγκαρὲς καὶ τῆς παραλίας καὶ συνορεῖον ἀπὸ Δυσμῶν πρὸς τὸ κτήριον τῶν Παλαιῶν Σφαγείων.

ΠΕΡΙΟΧΗ	Ἀνεσκάφη εἰς βάθος ἐνὸς μέτρου περίπου καὶ ἐν ἀμέ-
ΤΗΣ ΠΡΟΪΣΤΟΡΙΚΗΣ	σῇ συνεχείᾳ τῆς περυσινῆς τάφρου ¹ ἐπὶ 8 μ. πρὸς Δ
ΠΟΛΕΩΣ	καὶ 9 μ. ἀπὸ Β πρὸς Ν ἡ μεγάλη ἐπίχωσις ὑπὲρ τὴν
	μυκηναϊκὴν καὶ (πρωτο)γεωμετρικὴν ἐγκατάστασιν.

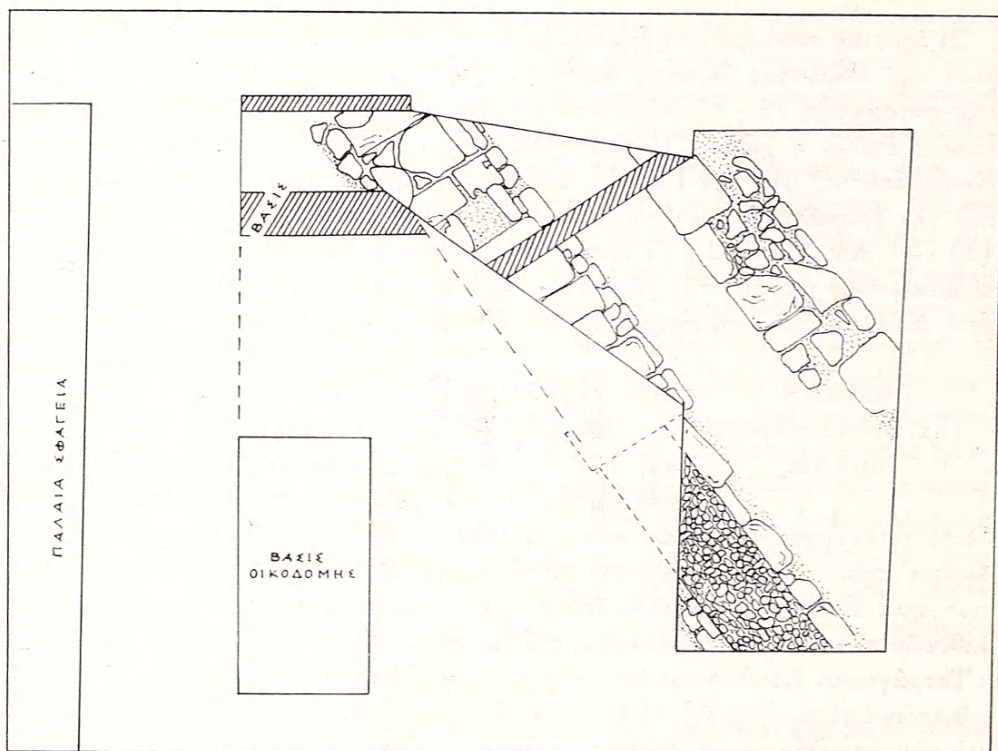
Ὑπὸ τὰ λείψανα νεωτέρων τοίχων εὐρέθησαν καὶ ἐδῶ ἐννέα ἀκτέριστοι ταφαί, ὅμοιαι πρὸς τὰς ἀνασκαφείσας κατὰ τὰ παρελθόντα ἔτη, ἐσκαμμέναι χωρὶς σύστημα ἐντὸς τοῦ μαλακοῦ ἐδάφους καὶ ἐφωδιασμέναι σπανίως διὰ σχιστολιθικῶν πλακῶν. Αἱ ταφαὶ αὗται πρέπει νὰ συνδεθοῦν πρὸς τὰς ὁμοίας περὶ τὴν «Τετράγωνον Στοᾶν» καὶ εἰς τὸν λόφον τῶν Ἀπλωμάτων². Ἐκ τῶν ἀποκαλυφθεισῶν ἐφέτος ἡ ταφή III ἦτο ἰδιαιτέρως ἐνδιαφέρουσα: ἡ νεκρὰ ἔκειτο ὑπτία μετὰ τὴν κεφαλὴν πρὸς Δυσμάς, ἀμέσως δὲ ὑπὲρ τὴν κοιλιακὴν χώραν αὐτῆς ὑπῆρχε σκελετὸς νηπίου περιβαλλόμενος ἀπὸ λίθους σχηματίζοντας παραλληλόγραμμον. Πρόκειται πιθανώτατα περὶ μητρὸς καὶ νεογνοῦ, ὧν τὴν σχέσιν ἐσκόπει νὰ ὑπογραμμίσῃ ὁ τρόπος οὗτος τῆς ταφῆς.

* Ἡ παροῦσα ἔκθεσις ἐγράφη ἐπὶ τῇ βάσει τῶν καταλοίπων τοῦ ἀειμνήστου καθηγητοῦ, ἀποθανόντος αἰφνιδίως κατ' Ἰούλιον τοῦ 1975. Τῆς ἀνασκαφῆς μετέσχον ἐκτὸς τοῦ γράφοντος ὁ κ. Ἀ. Γαβρίλης, ἡ κ. Ν. Μποζάνα - Κούρου καὶ αἱ δ. Ἀ. Λαιμοῦ καὶ Αἰκ. Δανάλη, ὡς καὶ πολλοὶ φοιτηταὶ τῆς Ἀρχαιολογίας.

1. ΠΑΕ 1972, σ. 143 κέ.

2. ΠΑΕ 1971, σ. 176 κέ.

ΟΙΚΟΠΕΔΟΝ ΣΚΟΡΔΙΛΗ Εἰς τὸ οἰκόπεδον τοῦτο ἐγένετο διὰ τὴν ἔρευναν εἰς
(ΓΚΡΟΤΤΑ) βάθος ἐκμετάλλευσις τῆς διανοίξεως τάφρων πρὸς θε-
μελίωσιν τῶν βάσεων (πεδίλων) τῆς μελλούσης νὰ ἀνεγερθῇ οἰκοδομῆς. Ἡ-
νώθησαν τρεῖς τοιαῦται τάφροι εἰς ἐνιαῖον σκάμμα σχήματος Γ καὶ διαστά-
σεων παρὰ τὰ σκέλη 6×7 μ., τὸ ὅποιον ἀνεσκάφη μέχρι βάθους 4.20 μ. ἀπὸ
τῆς ἐπιφανείας τοῦ ἐδάφους, εὐρισκομένης 3.30 μ. ὑπὲρ τὴν στάθμην τῆς θα-



Εἰκ. 1. Ἡ τάφρος εἰς τὸ οἰκόπεδον Σκορδίλη (Γκρόττα).

λάσσης (εἰκ. 1). Ὑπὸ τὸ δάπεδον τῆς κατεδαφισθείσης συγχρόνου οἰκοδομῆς εὐρέθη ἕτερον δάπεδον ἐκ κονιάματος εἰς βάθος 0.55 μ., ἀνῆκον εἰς τὰ προϋ-
πάρχοντα αὐτόθι βυρσοδεψεῖα. Τὰ θεμέλια τῶν τοίχων καὶ αἱ δεξαμεναὶ τῆς
ἐγκαταστάσεως ταύτης διέκοπτον τὸ τρίτον, ὑπὸ τὸ δάπεδον ἐκ κονιάματος
στρώμα, τοῦ ὁποίου τὸ πάχος ἦτο 1 περ. μ. καὶ ὁ σχηματισμὸς ἐγένετο κατὰ
τοὺς νεωτέρους χρόνους. Εἰς μίαν παλαιότεραν περίοδον τῶν νεωτέρων χρό-
νων πρέπει νὰ ἐσχηματίσθῃ καὶ τὸ ἐπόμενον τέταρτον στρώμα (πάχ. περ.
0.50 μ.), ἐνῶ τὸ πέμπτον ἀπέδωκε χαρακτηριστικῶς πολλὰ ἀρχαῖα καὶ βυζαν-
τινὰ ὄστρακα (ἐξ αὐτοῦ προέρχονται καὶ τὰ ἀντικείμενα τοῦ πίν. 134β - γ).

Εἰς τὸ νότιον μέρος τοῦ στρώματος αὐτοῦ διεπιστώθη κάθετος τομὴ πλάτους 2 μ. πρὸς λιθολόγησιν ἀπὸ τὸν ὑποκείμενον (εἰς τὸ ἕκτον στρώμα, βλ. κατωτέρω) τοῖχον.

Τὸ ἕκτον στρώμα ἦτο ἀδιατάρακτον. Εἰς τὸ ΒΑ μέρος τῆς τάφρου καὶ ἀπὸ τοῦ συνολικοῦ βάθους τῶν 2.15 μ. ἀπεκαλύφθη ἐντὸς αὐτοῦ μέγας ἀποχετευτικὸς ἀγωγὸς ἐσωτερικοῦ πλάτους 0.87 καὶ ὕψους 0.95 μ. ἐπὶ 7.5 μ. (πίν. 132α-β), ἰδιαίτερώς καλῆς κατασκευῆς: αἱ παρειαὶ εἶναι κατεσκευασμέναι ἐκ πλακοειδῶν σχιστολίθων μὲ καλὴν ἀρμογὴν, τῶν ὁποίων ἡ ἀνωτάτη στρώσις εἶναι αἰσθητῶς πλατυτέρα (30 περ. ἐκ.). Ὑπὸ τὴν στρώσιν αὐτὴν τὸ ὀπισθεν τῶν λίθων ἀπομένον μέχρι τοῦ χώματος ἐντὸς τοῦ ὁποίου ἐσκάφη ὁ ὀχετὸς κενὸν εἶναι πεπληρωμένον διὰ στρογγύλων λιθαρίων, ἐνῶ τὸ δάπεδον τοῦ ἀγωγοῦ εἶναι ἐστρωμένον μὲ μικροὺς πλακωτοὺς λίθους (πίν. 131α). Ὁ ἀγωγὸς ἐκαλύπτετο δι' ἐνιαίων μαρμαρίνων πλακῶν (πίν. 131β ἀριστερά), πάχους 30 περ. ἐκ., αἱ ὁποῖαι σφύζονται εἰς τὸ νοτιώτερον μέρος (ἐπὶ 5 μ.). Ἐξ αὐτῶν ἡ τρίτη, πέμπτη καὶ ἐβδόμη πλάξ ἀπὸ Β εἶναι τοποθετημέναι εἰς ὑψηλότερον ἐπίπεδον, εἰς τὸ ὕψος τῆς ἄνω ἐπιφανείας τῶν ὑπολοίπων πλακῶν, εὐρισκόμεναι προφανῶς εἰς τὴν ἐπιφάνειαν τοῦ ἀρχαίου ἐδάφους πρὸς εὐχερέστερον καθαρισμὸν τοῦ ἀγωγοῦ¹. Αἱ περισσότεραι ἄλλωστε πλάκες εἶναι εἰς δευτέραν χρῆσιν, ἡ ὀγδόη π.χ. ἔχει ἐγκοπὴν εἰς τὸ μέσον τῆς μιᾶς μακρᾶς πλευρᾶς, ἐνῶ εἰς τὴν στενὴν σύνδεσμον εἰς σχῆμα πελεκίνου. Ἡ προέκτασις τοῦ ἀγωγοῦ πρὸς τὴν ἀντίθετον τῆς θαλάσσης κατεύθυνσιν ὀδηγεῖ πρὸς τὸν χῶρον τῆς «Τετραγώνου Στοᾶς»².

Ἐν μέτρον δυτικώτερον τοῦ ἀγωγοῦ καὶ εἰς τὸ αὐτὸ βάθος ἀπεκαλύφθησαν τὰ θεμέλια τοῖχου μὲ παράλληλον κατεύθυνσιν (πίν. 131β καὶ εἰκ. 1). Τὸ οἰκοδόμημα τοῦτο εἶχε δύο φάσεις. Χαμηλότερον διακρίνονται τὰ 70 ἐκ. παχέα θεμέλια τῆς πρώτης περιόδου, ἐνῶ τὰ νεώτερα, πάχους 60 ἐκ., πατοῦν ἐν μέρει ἐπὶ τῶν πρώτων. Τόσον ἡ πρώτη φάσις τῶν θεμελίων ὅσον καὶ ὁ ἀγωγὸς πατοῦν ἐπὶ λεπτοῦ στρώματος σκληρᾶς ἐρυθρωπῆς γῆς, εὐρισκομένου ἀμέσως ἐπάνω ἀπὸ παχὺ στρώμα ἄμμου καὶ εἰς τὸ ἐπίπεδον περίπου τῆς ἐπιφανείας τῆς θαλάσσης. Μεταξὺ τῶν δύο κατασκευῶν διεπιστώθησαν ἐπάλληλα δάπεδα. Ἐν, εἰς τὸ ὕψος τῶν χειλέων τοῦ ἀγωγοῦ, ἐσφράγιζε παχὺ καὶ σκληρότατον στρώμα πλῆρες ὀστράκων³, ἐνῶ δεύτερον, μαλακώτερον, εὐρίσκετο εἰς τὸ ὕψος τῆς ἄνω ἐπιφανείας τοῦ ἀγωγοῦ. Τὰ δύο δάπεδα ἀντιστοιχοῦν προφανῶς εἰς

1. Πρβ. π.χ. τὸν ἐπιμελεστέρας ἐργασίας ἀγωγὸν τοῦ θεάτρου τῆς Ἡλίδος, ΠΑΕ 1970, σ. 142 κέ., εἰκ. 1. 1972, σ. 142, πίν. 119. Πρβ. ἐπίσης τὸν πρῶτον ἐλληνιστικὸν ἀγωγὸν τοῦ Ἀργούς, BCH 92, 1968, σ. 1020, εἰκ. 30, δι' ἀναλογίας εἰς τὴν κατασκευὴν.

2. ΠΑΕ 1970, σ. 152 κέ., εἰκ. 5.

3. Ἀνάλογος θεμελίωσις παρατηρήθη καὶ εἰς τμήματα τῆς «Τετραγώνου Στοᾶς», ΠΑΕ 1967, σ. 119.

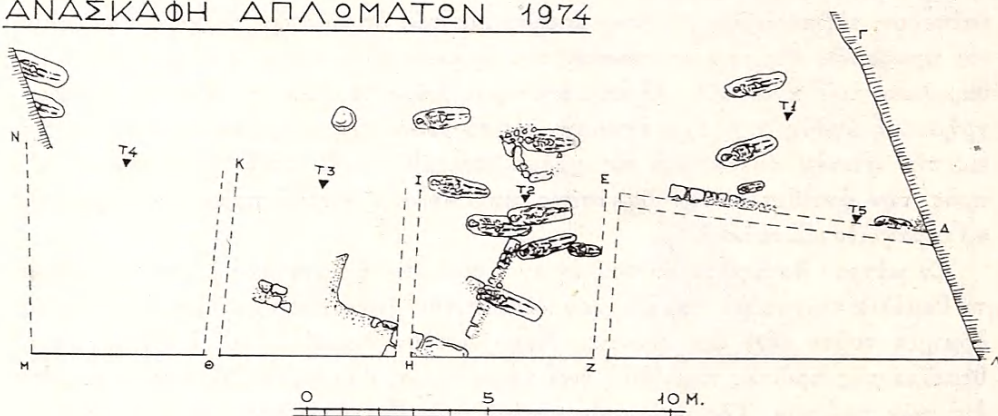
τὰς δύο φάσεις τοῦ τοίχου, ἐκ τῶν ὁποίων ἡ δευτέρα εἶναι σύγχρονος τοῦ ἀγῶ-
γοῦ, ἐκ τῶν πρῶιμων ἐλληνιστικῶν χρόνων, ἡ δὲ πρώτη φαίνεται ὅτι ἀνάγεται
εἰς τὸ τέλος τῆς κλασσικῆς ἐποχῆς.

Τὸ ὑπὸ τὰ οἰκοδομικὰ ταῦτα λείψανα στῶμα τῆς ἄμμου ἡρευνήθη εἰς δύο
σημεῖα τῆς τάφρου, Α καὶ Δ τῶν θεμελίων, εἰς βάθος 0.90 ἐκ. ὑπὸ τὴν στάθμην
τοῦ θαλασσίου ὕδατος (συνολ. βάθος 4.20 μ.). Καθ' ὅσον κατέστη δυνατόν νὰ
διαπιστωθῇ, περιέχει ἐλάχιστα ὅστρακα καὶ λείψανα παλαιότερων περιόδων
(εὑρέθη ἐντὸς αὐτοῦ π.χ. ἀμυγδαλοειδῆς νεολιθικὸς πέλεκυς)¹.

ΝΕΚΡΟΠΟΛΙΣ ΤΩΝ ΑΠΛΩΜΑΤΩΝ

Τὸ πρόγραμμα τῆς ἐφετινῆς περιόδου προέβλεπε τὴν
εὐθυγράμμισιν τοῦ πρὸς Α περισσότερον προεκχωρη-
μένου μετώπου τῆς ἀνασκαφῆς, πέραν τοῦ κυκλαδικοῦ τάφου XXIII. Ἐσχε-
διάσθησαν πρὸς τοῦτο πέντε τομεῖς (εἰκ. 2), ἐκ τῶν ὁποίων εἷς (Τ3) ἐσκάφη
μέχρι τοῦ μαλακοῦ βράχου (κιμηλιά, βάθος εἰς τὸ χαμηλότερον, δυτικὸν μέ-

ΑΝΑΣΚΑΦΗ ΑΠΛΩΜΑΤΩΝ 1974



Εἰκ. 2. Ἡ ἀνασκαφή εἰς τὰ Ἀπλώματα.

ρος 1.80 μ.) δύο (Τ2 καὶ Τ1) σχεδὸν μέχρις αὐτοῦ καὶ εἷς (Τ4) μέχρι βάθους
1.50 μ. Βέβαια ἐπομένως συμπεράσματα περὶ τῶν κυκλαδικῶν τάφων, ἀνοιγο-
μένων πάντοτε ἐν ὅλῳ ἢ ἐν μέρει εἰς τὸν βράχον, συνελέγησαν μόνον εἰς τὸν το-
μέα 3, ὅπου οὐδὲν σχετικὸν ἵχνος παρατηρήθη. Πρέπει ἐν τούτοις νὰ προστεθῇ
ὅτι καὶ εἰς τοὺς ἄλλους, σχεδὸν ἐξαντληθέντας τομεῖς ἢ ἐπίχωσις, ἀντιθέτως
πρὸς ὅ,τι συνέβαινε δυτικώτερον, ἦτο ἰδιαίτερος πτωχὴ εἰς ἀντικείμενα προερ-
χόμενα ἐκ κυκλαδικῶν ταφῶν.

1. Εἶναι ἀξιοσημείωτον ὅτι ἀνάλογον στῶμα ἄμμου διεπιστώθη καὶ εἰς τὸν χώρον τῆς
«Τετραγώνου Στοᾶς», ἐκεῖ ὅμως ὑψηλότερον, ὑπὲρ τὰ θεμέλια τῶν στοῶν, βλ. ΠΑΕ 1970,
σ. 155. ΑΑ 1930, σ. 132.

Ἀντιθέτως εἰς τοὺς τομεῖς 1 καὶ 2 ἀπεκαλύφθησαν ἐννέα ἀκόμη ἀκτέριστοι ταφαί (δύο παιδικαί), ὅμοιαι πρὸς τὰς γνωστὰς ἤδη εἰς μέγα πλῆθος μεταξὺ τῶν κυκλαδικῶν τάφων XII καὶ XIII (πίν. 134α)¹. Ἡ παρουσία ἐντὸς τῶν λάκκων σιδηρῶν καὶ χαλκῶν ἡλῶν ὡς καὶ μεγάλων τεμαχίων σανίδων πιστοποιεῖ ἤδη τὴν ὑπαρξίν φερέτρων. Καὶ τὸ γεγονός ὅτι ἐφέτος διεπιστώθησαν ἐπ'ἀλληλοῦ ταφαί (πίν. 133α-β) ἀποκλείει τὴν ἐκδοχὴν τοῦ ὁπωσδήποτε συγχρόνου ἐνταφιασμοῦ, τὴν ὁποίαν καθίστα πιθανὴν ἡ πυκνότης καὶ ἡ προχειρότης τῶν αἰνιγματικῶν τούτων ταφῶν. Εἰς τοὺς τομεῖς 3 καὶ 2 διεπιστώθησαν πάλιν τὰ ἔχνη τῆς θεμελιώσεως τῶν προχείρων ἐλληνορρωμαϊκῶν κατασκευῶν, τὰ ὁποῖα ὡς καὶ παρὰ τοὺς τάφους XII καὶ XIII, διακόπτουν αἱ μεταγενέστεραι ταφαί, (πίν. 133α-β). Ἐδῶ πρόκειται περὶ οἰκίας, τῆς ὁποίας εἷς χῶρος εἶχεν ἐν μέρει λαξευθῇ εἰς τὸν βράχον. Πλὴν τοῦ λαξεύματος σφύζονται λίθοι ἀπὸ τοὺς τοίχους μόνον κατὰ τὴν ΒΑ γωνίαν καὶ τὴν βόρειον πλευράν.

Ἀπὸ τὴν οἰκίαν Κ. Βιτζηλαίου, ὅπου ἐχρησιμοποιεῖτο ὡς πεζούλι, περισυνελέγη τεμάχιον μαρμαρίνης στήλης μετὰ δύο τοῦλάχιστον χρήσεις: σφύζεται τμήμα ἀναγλύφου στεφάνου, τμήμα παραστάσεως νεκροδείπνου(;) τῶν ὑστέρων χρόνων, ἀλλ' ἀντιστρόφως πρὸς τὸν στέφανον γεγλυμμένου καὶ ἐντὸς τοῦ στεφάνου ἡ λέξις *δημος*.

ΒΑΣΙΛΕΙΟΣ ΛΑΜΠΡΙΝΟΥΔΑΚΗΣ

1. ΠΑΕ 1971, σ. 176 κέ. 1972, σ. 143 καὶ εἰκ. 1.

17. ΑΝΑΣΚΑΦΗ ΣΕΛΛΑΔΑΣ ΘΗΡΑΣ

(Πίν. 135 - 140)

Ἡ σπουδαιότης τῶν εὐρημάτων κατὰ τὰ τελευταῖα ἔτη ἀπὸ τὸ νεκροταφεῖον τῆς Θήρας εἰς τὴν ΝΔ. Σελλάδαν καὶ τὰ προβλήματα, τὰ ὅποια εἶχον προκύψει, ἐπέβαλλον τὴν συστηματικὴν πλέον ἔρευναν τοῦ χώρου, εἰς τὸν ὁποῖον εἶχον ἀποκαλυφθῇ ἡ διαπιστωθῇ ἀρχαῖκαί ταφαί¹. Κατὰ τὴν ἐφετινὴν περίοδον τῆς ἀνασκαφῆς, ἥτις συνεχίζεται δαπάναις τῆς Ἀρχαιολογικῆς Ἑταιρείας, αἱ ἐργασίαι διεξήχθησαν ἐπὶ 11 ἡμέρας, μετὰξὺ 23 Νοεμβρίου ἕως 4 Δεκεμβρίου. Ὡς βοήθους πολλὰ προσέφερε πάλιν ὁ πτυχιούχος τῆς ἀρχαιολογίας κ. Χ. Σιγάλας, εἰς τὸν ὁποῖον ὀφείλονται καὶ τὰ σχέδια τῆς ἀνασκαφῆς.

Πρῶτος τομεὺς τῆς ἀνασκαφικῆς ἐρεῦνης ἦτο τὸ πρηνές τῆς κλιτύος, ὑπεράνω τῆς ζώνης, εἰς τὴν ὁποίαν εἶχον ἀποκαλυφθῇ τὰ ἀρχαῖκα σήματα καὶ αἱ δύο κατὰ χώραν τράπεζαι². Ἡ ἐρευνηθεῖσα ἔκτασις ἔχει μῆκος ἐκ Β πρὸς Ν 15 μ. καὶ πλάτος 10 μ. Κατὰ τὸ βόρειον τμήμα σύρριζα πρὸς τὴν τομὴν τοῦ βραχῶδους ἀσβεστολιθικοῦ πετρώματος ἀπεκαλύφθησαν τρεῖς ἀμφορεῖς, εἰς τῶν ὁποίων ὀξυπύθμενος. Σειρὰ λίθων πρὸ αὐτῶν σχηματίζει τόξον κύκλου, τοῦ ὁποῖου ἡ χορδὴ εἶχε μῆκος 1.88 μ. Μετὰξὺ τοῦ τόξου καὶ τοῦ βράχου ἔκειτο κατὰ χώραν τράπεζα ἐκ λάβας, μήκους 0.515 μ., πλάτους 0.29 μ. καὶ ὕψους 0.14 μ. (πίν. 135α). Ἡ κοιλία ἐνδὸς τῶν ἀμφορέων εἶχεν ἀποκοπὴν διὰ σειρᾶς ὀπῶν, ἐπίσης καὶ ἡ βάσις, ἥτις ἐφράσσετο διὰ τεμαχίου θείου· μικκύλη κορινθιακὴ κοτυλίσκη εὐρέθη κάτω ἀπὸ τὸν λαίμον. Ὁ ἀμφορεὺς περιεῖχεν ὀστᾶ παιδικοῦ σκελετοῦ. Εἰς ἀπόστασιν 0.45 μ. ἀπὸ τῆς τραπέζης ἀνεφάνη στρῶμα ἀσθενοῦς πυρᾶς μικρῶν διαστάσεων, ἡ ὁποία προφανῶς δὲν εἶχε ταφικὸν χαρακτῆρα. Δύο ἄλλοι ἀμφορεῖς ἔκειντο ὑψηλότερα εἰς μίαν γωνίαν τῶν βράχων. Ἦσαν πλήρεις κισήρεως καὶ περιεῖχον τρία μικρὰ ἀγγεῖα. Μολονότι δὲν παρετηρήθησαν εἰς τὸ ἐσωτερικόν των λείψανα ὀστέων, τὸ πιθανώτερον εἶναι ὅτι ἐχρησιμοποιήθησαν διὰ ταφάς (μικρᾶς ἡλικίας παιδῶν), καθὼς δεικνύει ἄλλωστε καὶ ἡ φροντίς νὰ στερεωθοῦν ἐξωτερικῶς καὶ νὰ καλυφθοῦν ἔπειτα δι' ἀργῶν λίθων. Ἄλλος ὀξυπύθμενος ἀμφορεὺς εὐρέθη εἰς μικρὰν ἀπόστασιν πρὸς Δ, πλήρης καὶ οὗτος κισήρεως. Τὸ στόμιον ἐκλείετο διὰ πλακοειδοῦς λίθου· ἐντὸς τοῦ ἀμφορέως εὐρέθησαν ὀστᾶ παιδικοῦ σκελετοῦ, ἐν μελαμ-

1. ΠΑΕ 1970, σ. 206 κέ., 1971, σ. 228 κέ., 1973, σ. 121 κέ.

2. Βλ. ΠΑΕ 1971, σ. 227, ἐκ. 1.

βαφές φιαλίδιον καὶ μία κορινθιακὴ κοτυλίσκη. Αἱ παιδικαὶ αὗται ταφαὶ ἀνάγονται μᾶλλον εἰς τὸν 5ον αἰ.

Παλαιότεραι ἦσαν αἱ καθαρισθεῖσαι ταφικαὶ πυραὶ τοῦ τομέως, τῶν ὁποίων ὁ ἀριθμὸς ἀνέρχεται εἰς πέντε. Τὰ κτερίσματα ἦσαν ἰωνικαὶ (πίν. 137α) ἢ μελαμβαφεῖς κύλικες, εἷς λύχνος, μία μελανόμορφος κύλιξ (πίν. 135β), καθὼς καὶ μία μικρὰ μελανόμορφος ὄλπη. Εἶναι ἐφθαρμένη ἐκ τῆς πυρᾶς, ἀλλὰ παρουσιάζει περιέργον καὶ διὰ τοῦτο ἐνδιαφέρουσιν παράστασιν: ἀνδρική μορφή φέρουσα πέτασον καὶ βραχὺν ἐξωσμένον χιτῶνα τρέχει πρὸς δεξιὰ, διὰ τὴν συλλάβην ἵπταμένην Σειρῆνα· ὀπίσω ἴσταται πωγωνοφόρος ἀνὴρ περιβεβλημένος χιτῶνα καὶ ἱμάτιον (πίν. 137γ).

Δεύτερος τομεὺς τῆς ἀνασκαφῆς ἦτο τὸ πρᾶνές τῆς κλιτύος πρὸς Α τῆς ζώνης τῶν σημάτων εἰς μῆκος 5 μ. καὶ πλάτος 4.50 μ. μέχρι τοῦ ἀποκαλυφθέντος κατὰ τὸ παρελθὸν ἔτος λαξευτοῦ τάφου¹ (πίν. 136α). Ἐνταῦθα ἐκαθαρίσθη μία ταφικὴ πυρὰ, ἥτις οὐδὲν κτέρισμα ἀπέδωσε, καὶ ἀπεκαλύφθη μία παιδικὴ ταφή ἐντὸς μεγάλης μελαμβανοῦς ἰωνικῆς ὑδρίας (πίν. 136β). Εὐρέθη ἐπίσης μία κρητικὴ ὑδρία τοῦ 7ου αἰ., ἐντὸς τῆς ὁποίας ὑπῆρχον δύο μελαμβαφῆ κυάθια. Μολονότι δὲν διεπιστώθη πάλιν ἡ ὑπαρξίς ὁστῶν, τὰ κτερίσματα καὶ ἡ ἐξωτερικὴ στερέωσις τοῦ ἀγγείου διὰ λίθων μαρτυροῦν περὶ τῆς ταφικῆς χρήσεως. Ὁ σημαντικώτερος τάφος τοῦ τομέως ἦτο μία κατασκευὴ εἰς σχῆμα πεῖ ἐκ μεγάλων, ἀδρομερῶς εἰργασμένων λίθων, μήκους 1.90, πλάτους 1.05 καὶ ὕψους μέχρι 0.50 μ. Μεταξὺ τῶν σκελῶν καὶ εἰς βάθος 0.65 μ., ἐντὸς κοιλότητος τοῦ σχιστολιθικοῦ πετρώματος ἀπεκαλύφθη μέγας θηραϊκὸς ἀμφορεύς (πίν. 139α), τοῦ ὁποίου τὸ στόμιον ἐκλείετο διὰ τῆς βάσεως μεγάλου ἀγγείου. Εἰς τὸν ἀμφορέα δὲν εὐρέθησαν ὁστᾶ· προφανῶς εἶχε χρησιμοποιηθῇ διὰ ταφὴν βρέφους. Ἄλλη παιδικὴ ταφή εἶχε λάβει χώραν εἰς θηραϊκὸν ἐπίσης ἀμφορέα, τοῦ ὁποίου ἀπεκόπη ὁ λαϊμὸς πρὸς διευκόλυνσιν τοῦ ἐγχυτρίσμοῦ.

Μεταξὺ τῶν ἀρχαϊκῶν ταφῶν ἀπεκαλύφθησαν καὶ τρεῖς ρωμαϊκοὶ τάφοι. Εἷς μόνον περιεῖχε κτερίσματα, δύο ὑάλινα ἀγγεῖα — ποτήριον καὶ τρίλοβον πτηνόσχημον ληκύθιον² (πίν. 137β) —, ἐν φιαλίδιον καὶ μικρὸν χαλκοῦν διαλυμένον ἀγγεῖον. Εἰς τὰ τοιχάρια, τὰ ὁποῖα ἐκάλυπτον τὰς ἐσωτερικὰς παρειὰς τοῦ λάκκου, εἶχε χρησιμοποιηθῇ κυβόλιθος φέρων ἐπιγραφὴν τοῦ 5ου αἰ. **ΛΥΣΙΘΕΟ**. Ἀπὸ τὰ χῶματα τῶν ἐπιχώσεων περισυνελέγη τεμάχιον ὠραίου θηραϊκοῦ κρατῆρος, ἐν ἀπὸ τὰ ὀλίγα παραδείγματα, τὰ ὁποῖα παρουσιάζουν καθαρῶς ἀνατολίζουσιν διακόσμησιν (πίν. 139β).

Εἰς τὸν τρίτον τομέα ὀπισθεν τοῦ ἐπιτυμβίου σήματος μετὰ τὴν τράπεζαν (ΠΑΕ 1971, πίν. 324β), ἀπεκαλύφθη ταφικὴ πυρὰ ἐντὸς λάκκου μήκους 1.50, πλάτους 0.85 καὶ βάθους 0.45 μ. Αἱ δύο πλευραὶ ἦσαν ἐπενδεδυμέναι διὰ τοι-

1. ΠΑΕ 1973, σ. 123.

2. Διὰ τὸ σχῆμα βλ. O. VESSBERG, Op. Arch. VII, 1952, σ. 148 κέ., πίν. 10,2.

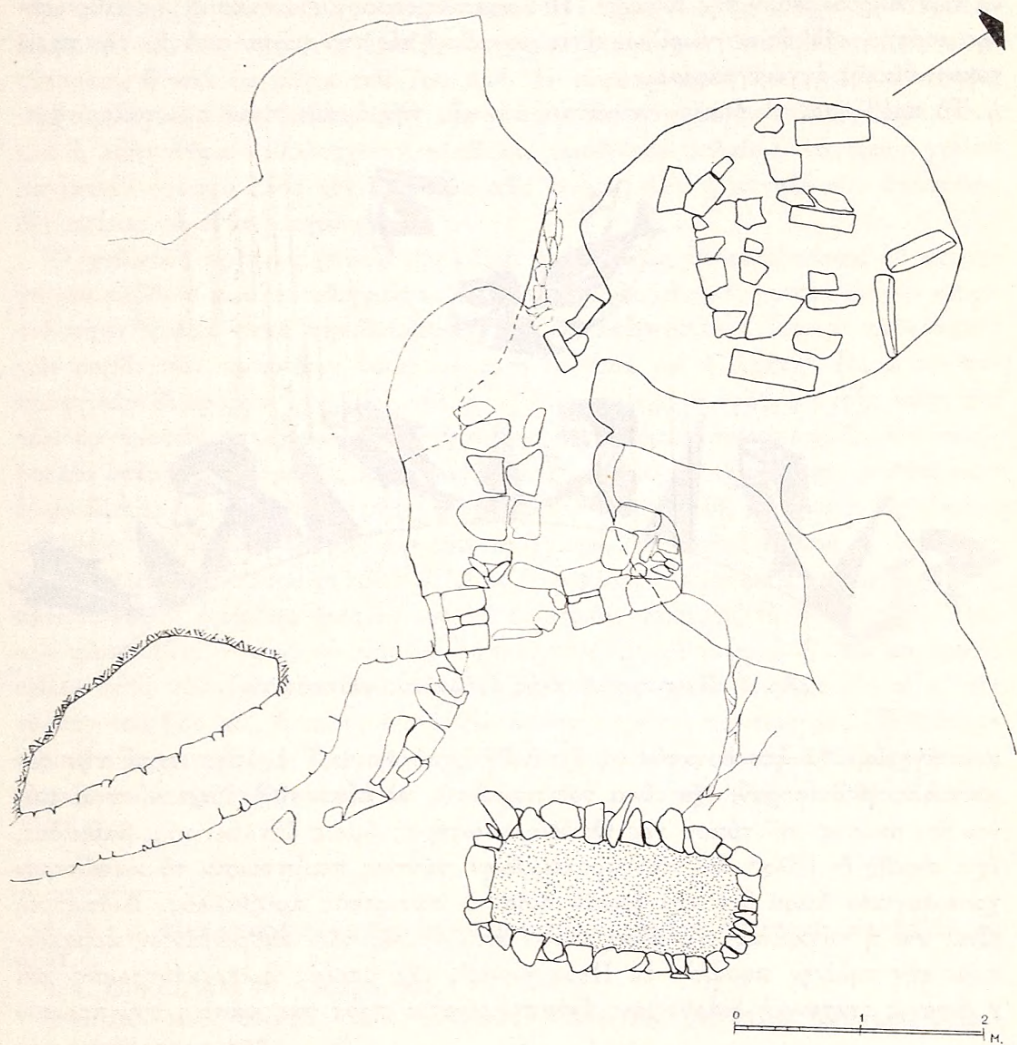
χαρίων ἐξ ἀργῶν λίθων, τὰς ἄλλας ἐσχημάτιζε τὸ φυσικὸν ἔδαφος. Τὸν πυθμὲνα ἀπετέλει στρώμα κισήρεως. Τὴν χρονολογίαν δίδει μεταβατικὸς πρωτοκορινθιακὸς ἀρύβαλλος, ἵσως ἐπαρχιακὴ μίμησις (πίν. 140β). Εἰς τὸν ὑπόλοιπον τομέα ἐκαθαρίσθησαν ἄλλαι τρεῖς πυραὶ. Ὑπεράνω μιᾶς τῶν πυρῶν, ἥτις ἔκειτο ἐντὸς μεγάλου λάκκου μήκους 1.82, πλάτους 1.14 καὶ βάθους 1 μ. ὑψοῦτο ὡς σῆμα ἐπιμήκης ἀκατέργαστος λίθος ἐμπεπηγμένος ἐντὸς τῶν χωμάτων τῆς ἐπιπέδου, καθὼς φαίνεται καὶ ἀπὸ τὰς ἄλλας περιπτώσεις, ἐπιφανείας τοῦ τάφου (πίν. 138α).

Ἀπέμενον τὰ ἐρωτηματικά, τὰ ὅποια εἶχε δημιουργήσει ἡ ἀποκάλυψις κατὰ τὸ 1971 ἐνὸς χαμηλοῦ τοίχου μετὰ εἰσόδου, ἥτις ἐφαίνετο νὰ ὀδηγῇ εἰς ἄνοιγμα ἐντὸς τοῦ φυσικοῦ σχιστολιθικοῦ πετρώματος¹. Κατὰ τὴν ἀριστερὰν πλευρὰν τοῦ ὑποτιθεμένου ἀνοίγματος ὑπῆρχε τοιχάριον ἐξ ἀργολιθοδομῆς, τὸ ὁποῖον ἐβaine καθέτως πρὸς τὸν προηγούμενον τοῖχον καὶ διελύθη κατὰ τὸ παρελθὸν ἔτος. Κατὰ τὴν πρόοδον τῆς ἀνασκαφῆς ἐφέτος ἀνεφάνη ἐν συνεχείᾳ ἄλλο παρόμοιον τοιχάριον μήκους 1.25 καὶ ὕψους 1.05 μ. Εἰς τὸν χῶρον δεξιὰ τοῦ τοιχαρίου ἀπεκαλύφθη σπηλαιώδης τάφος (εἰκ. 1), τοῦ ὁποῖου ἡ ὀροφή ἐκ σχιστολιθικοῦ πετρώματος εἶχε καταρρεῦσει. Διαστάσεις ἔχει 3 μ. πρὸς 2.50 μ. καὶ τὸ ὕψος δύναται νὰ ὑπολογισθῇ εἰς 1.70 μ. Τὸ ἐσωτερικόν (πίν. 138β) εἶχεν ἀναμοχλευθῇ εἰς τὴν ἀρχαϊκὴν ἥδη ἐποχὴν, ὅτε ἐκτίσθησαν τὰ ἐξ ἀργολιθοδομῆς τοιχάρια. Τὸ δάπεδον ἐκαλύπτετο διὰ στρώματος κισήρεως πάχους 0.10 μ. Εἰς τὸ μέσον περίπου τοῦ χώρου ὑπάρχει ὀρθογώνιος χαμηλὴ κατασκευὴ ἐξ ἀδρομερῶς εἰργασμένων λίθων μήκους 1.08 καὶ πλάτους 0.56 μ. Κατὰ τὴν ἐσωτερικὴν τῆς παρυφῆς κεῖται μικρὸς κυβόλιθος ἐκ μαργιακοῦ ἀσβεστολίθου ἀποκεκρουμένος τὴν μίαν πλευρὰν, ὕψους 0.14 μ. Ἐπὶ τῶν λίθων τῆς κατασκευῆς εὐρέθησαν ἱκανὰ λείψανα κεκαυμένων ὀστέων, τὰ ὅποια ὅμως δὲν ἔχουν ἐξετασθῇ, ὥστε ἐπιβάλλεται ἐπιφύλαξις, ἐὰν προέρχωνται ἐκ νεκρικῆς θυσίας, ὡς εἶναι ἡ πρώτη σκέψις. Εἰς τὴν ἀνατολικὴν πλευρὰν τοῦ θαλάμου ἐντὸς τριγωνικῆς βάσεως, τὴν ὁποίαν ἀπετέλουν καθέτως τοποθετημένοι πλακοειδεῖς λίθοι, ἵστατο τὸ κάτω μέρος μεγάλου, ἀλλὰ δυστυχῶς διαλελυμένου θηραϊκοῦ ἀμφορέως περιέχοντος κεκαυμένα ὀστᾶ. Καθ' ὅλον τὸν χῶρον εὐρέθησαν διάσπαρτα ὀλίγα τεμάχια ἐξ ὀκτὼ μεγάλων θηραϊκῶν ἀγγείων, τὰ ὅποια μαρτυροῦν πιθανῶς ὅτι εἰς τὸν θάλαμον εἶχον λάβει χώραν περισσότεραι ταφαί. Ἐξ ὀστράκων, τὰ ὅποια περισυνελέγησαν εἰς τὸν θάλαμον καὶ τὸν χῶρον ὀπισθεν τῶν τοιχαρίων, συνεκολλήθη μέγα μέρος «εὐβοϊκοῦ» ἀμφορέως, ὅστις εἰς τὴν μετόπην τῆς κυρίας ὀψews φέρει παράστασιν βόσκοντος ἵππου² (πίν. 140α). Ἀλλὰ τὸ σημαντικώτερον εὑρημα εἶναι χαλκοῦς ραβδωτὸς τρίπους, ὅστις εὐρέθη ἀνεστραμμένος ἐπὶ λαξευτοῦ ἐπιμήκους λίθου κατὰ τὴν βορείαν πλευρὰν

1. ΠΑΕ 1971, σ. 229.

2. Βλ. καὶ ΠΑΕ 1973, πίν. 147β.

τοῦ θαλάμου. Περί τῆς χρονολογίας τῶν ταφῶν εἰς τὸ τελευταῖον τέταρτον τοῦ 8ου αἰ. δὲν ἀφήνουν ἀμφιβολίαν πέντε πρωτοκορινθιακὰ ἀγγεῖα: 1 - 2) σκύφοι μετὰ καθέτων λαβῶν ὡς Fr. Johansen, VS. πίν. 10,5· 3) σκύφος με-



Εἰκ. 1. Ὁ σπηλαιώδης τάφος.

ταξὺ τῶν λαβῶν μετόπη φέρουσα ἄγκιστρα μαϊάνδρου (πίν. 139γ)· 4) σκύφος (διαλελυμένος)· εἰς τὸ χεῖλος σπεῖρα· 5) σφαιρικὸς ἀρύβαλλος (ἐλλιπής)· εἰς τὸν ὦμον καὶ τὴν κοιλίαν ἀνδρικαὶ κεφαλαὶ ἐναλλασσόμεναι πρὸς ἰχθῦς (εἰκ.

2)¹. Τὰ τέσσαρα πρῶτα ἀγγεῖα ἀνήκουν εἰς τὴν κατηγορίαν τῶν γεωμετρικῶν πρωτοκορινθιακῶν καὶ εἰδικώτερον τὰ 3 - 4 εἰς τὴν ὁμάδα τῆς Θάψου², ὁ ἀρύβαλλος εἰς τὴν ὁμάδα τῶν σφαιρικῶν ἀρυβάλλων τοῦ ἀνατολίζοντος ρυθμοῦ, τῶν ὁποίων τὰ χαρακτηριστικώτερα παραδείγματα ἔχουν γίνει γνωστὰ ἐκ τῶν νεκροταφείων τῆς Κύμης³. Ἡ καταπληκτικὴ παράστασις τῆς ἀνθρωπίνης μορφῆς, καθ' ὅσον γνωρίζω, εἶναι μοναδική εἰς τὴν φάσιν ταύτην τῆς πρωτοκορινθιακῆς ἀγγειογραφίας.

Τὸ πρόβλημα, τὸ ὅποιον γεννᾶται, ἐὰν εἰς τὴν ὁμάδα τῶν πρωτοκορινθια-



Εἰκ. 2. Πρωτοκορινθιακὸς ἀρύβαλλος (ἀνάπτυγμα).

κῶν ἀγγείων θὰ ἦτο δυνατόν νὰ ἀποδοθῇ χρονολογικὴ ἐνότης παρὰ τὴν τεχνολογικὴν διαφοράν, δὲν εἶναι τοῦ παρόντος νὰ ἐξετασθῇ. Σημειώνεται μόνον ὅτι σκύφος τοῦ τύπου τῆς Θάψου, νεωτέρας ὅμως ἐξελικτικῆς βαθμίδος, ἔχει εὑρεθῇ ἐν Γέλᾳ⁴. Εἰς τὴν προκειμένην πάντως περίπτωσιν τὸ κατώτερον χρονολογικὸν ὄριον διὰ τὴν ὁμάδα δίδει ὁ σφαιρικὸς ἀρύβαλλος. Διδακτικὴ εἶναι καὶ ἡ σύγκρισις τῆς ἀδεσμεύτου ἀποδόσεως τῶν ἀνθρωπίνων κεφαλῶν πρὸς τὴν πηλίνην κεφαλὴν ἐκ Περαιχώρας⁵, τῆς ὁποίας ἡ συγκέντρωσις καὶ ἡ ἔντονος τεκτονικὴ διάθροωσις ἀνταποκρίνεται πρὸς τὰς τάσεις τοῦ πρώτου

1. Τὸ σχέδιον ἐφιλοτέχνησεν ἡ δ. Αἰμ. Κοσσόνα.

2. G. VALLET - FR. VILLARD, BCH LXXVI, 1952, σ. 340 καὶ J. N. COLDSTREAM, GGP, σ. 102 καὶ.

3. FR. JOHANSEN, VS. πίν. 5, 1 καὶ 5. H. PAYNE, PVM. πίν. 5, 5 - 6, 2 - 8.

4. NotSc 87, 1962, σ. 405 εἰκ. 88. J. N. COLDSTREAM, ἔ.δ. σ. 326.

5. Perachora I, πίν. 87, 1. K. WALLENSTEIN, Korinthische Plastik, πίν. 2, 1 - 2.

μελανομόρφου ρυθμοῦ. Ἡ ὥραία λακωνικὴ κεφαλὴ ἐξ ἐλεφαντοστοῦ¹ δυνατὸν νὰ κεῖται πλησιέστερον πρὸς τὸν ἀρύβαλλον, παρὰ πρὸς τὰ πρωτοαττικὰ ἔργα τοῦ β' τετάρτου τοῦ 7ου αἰ., πρὸς τὰ ὁποῖα ἔχει συγκριθῇ². Ἡ παράστασις τοῦ ἵππου εἰς τὴν μετόπην τοῦ «εὐβοϊκοῦ» ἀμφορέως φέρει ἀμέσως εἰς τὴν σκέψιν τὴν ἀντίστοιχον παράστασιν ἐπὶ τῆς γνωστῆς οἰνοχόης («Greifenkanne») ἐξ Αἰγίνης, τῆς ὁποίας ἡ χρονολογία συχνὰ ὑποβιβάζεται εἰς τὸ β' τέταρτον ἢ καὶ τὰ μέσα τοῦ 7ου αἰ.³ Ἡ περισσότερον ἐξειλιγμένη ἀντίληψις τῆς σωματικῆς διαρθρώσεως, ἡ τάσις πρὸς διακοσμητικὴν καλλιγραφίαν, ἀλλὰ καὶ ἡ λεπτοτέρα καλλιτεχνικὴ αἴσθησις προδίδουν βεβαίως νεωτέραν χρονολογίαν ἐν σχέσει πρὸς τὸν ἀμφορέα τῆς Θήρας, ἀλλ' ἡ μεταξὺ τῶν ἀπόστασις δὲν πρέπει νὰ εἶναι μεγάλη⁴.

Ὁ χαλκοῦς τρίπους (πίν. 140γ) ἔχει τοὺς πόδας ἀποτελουμένους ἐκ στρογγύλων ράβδων καὶ καταλήγοντας εἰς χηλὴν ζώου, ἀνήκει λοιπὸν εἰς τὴν «ἀνατολικήν» ὁμάδα κατὰ τὴν διάκρισιν τοῦ B. Schweitzer⁵. Κέντρα κατασκευῆς τῶν ραβδωτῶν τριπόδων θεωροῦνται ἡ Κύπρος καὶ ἡ Κρήτη⁶. Παρὰ τὴν τυπολογικὴν διαφορὰν ἡ γενικὴ σύλληψις τῆς ραδινῆς μορφῆς, ἡ σαφὴς διάκρισις τῶν ὀργανικῶν στοιχείων καὶ ἡ λιτότης τῆς διακοσμήσεως νομίζω ὅτι συνηγοροῦν ὑπὲρ τῆς ἐλληνικῆς καταγωγῆς τοῦ τρίποδος. Περισσότερον πολὺπλοκον ἐμφανίζεται τὸ πρόβλημα τῆς χρονολογίας. Ἐὰν ληθῇ ὡς βάσις, ὡς γίνεται συνήθως, ἡ χρονολογία τῶν ἀγγείων τοῦ τάφου, ὁ τρίπους πρέπει νὰ ἀνήκῃ εἰς τὸ τελευταῖον τέταρτον τοῦ 8ου αἰ. Ἀλλ' ἡ σειρὰ τῶν γνωστῶν παραδειγμάτων τῆς «ἀνατολικῆς» ὁμάδος, ἥτις ἔδωκε τὰ πρότυπα, σταματᾷ τὸ β' ἡμισυ τοῦ 9ου αἰ.—μεσολαβεῖ κενόν, τὸ ὁποῖον δύσκολον εἶναι νὰ γεφυρωθῇ. Ἐν συγκρίσει πάλιν πρὸς τὸν τρίποδα ἀπὸ τὴν Πνύκα⁷, ὅστις χρονολογεῖται εἰς τὸ α' τέταρτον τοῦ 8ου αἰ., ὁ τρίπους τῆς Σελλάδας φαίνεται παλαιότερος. Ἡ διαμόρφωσις τῆς στεφάνης διὰ τὴν ὑποδοχὴν τοῦ λέβητος κατέχει διάμεσον θέσιν μεταξὺ τῶν τριπόδων ἀπὸ τὸ Βρόκαστρον⁸ καὶ τὴν Φορτέτσαν⁹, οἱ ὁποῖοι

1. E. - L. MARANGOU, Lakonische Elfenbein-und Beinschnitzereien, εἰκ. 30, βλ. καὶ σ. 41.

2. J. DÖRIG, AM 77, 1962, σ. 83.

3. E. BUCSHOR, Griech. Vasen, σ. 60. A. RUMPF, MuZ, σ. 31. E. AKURGAL, Orient und Okzident, σ. 183.

4. Αἱ λοξαὶ γραμμαὶ εἰς τὸν λαμὸν ἀπαντοῦν ἤδη περὶ τὸ 700, βλ. π.χ. E. BRANN, Agora VIII, πίν. 24, 415.

5. Geometrische Kunst Griechenlands, σ. 174 κ.ε.

6. B. SCHWEITZER, ἔ.δ. σ. 174. P. DEMARGNE, La Crète dédalique, σ. 241.

7. AM 18, 1893, πίν. 14.

8. E. HALL, Vrokastro, πίν. 34, 1. B. SCHWEITZER, ἔ.δ. σ. 176, εἰκ. 100.

9. J. K. BROCK, Fortetsa, πίν. 13, 188.

χρονολογοῦνται εἰς τὸ τέλος τοῦ 9ου αἰ.¹ Εἰς τὴν ἰδίαν περίπου ἐποχὴν ὀδηγοῦν καὶ αἱ σειραὶ τῶν ὁμοκέντρων ἡμικυκλίων, τὰ ὁποῖα διακοσμοῦν τὴν στεφάνην, θέμα τῆς πρωτογεωμετρικῆς Β κεραμικῆς ἐν Κρήτῃ². Ἡ διάταξις τῆς διπλῆς σειρᾶς εἶναι βεβαίως διάφορος (τὰ ἡμικύκλια συνάπτονται κατὰ τὴν βάσιν των), ἀλλὰ διπλῇ σειρᾷ τόξων ἐφαπτομένων πρὸς τὴν διαχωριστικὴν ταινίαν ἀπαντᾷ εἰς τρίποδα ἐξ Ὀλυμπίας τοῦ τέλους πάλιν τοῦ 9ου αἰ.³ Εἰς τὴν ἐποχὴν αὐτὴν δύναται μᾶλλον ἀβιάστως νὰ ἐρμηνευθῇ καὶ ἡ παραλαβὴ τῶν τυπολογικῶν στοιχείων τῆς «ἀνατολικῆς» ομάδος. Εἶναι ἤδη γνωστὸν ὅτι ἡ πιστοτέρα μίμησις τῶν ξένων προτύπων ἀνάγεται εἰς τὴν πρώτην φάσιν, κατὰ τὴν ὁποίαν ἀσκεῖται ἡ ξένη ἐπίδρασις⁴. Ἐκ τῆς τοιαύτης ὑψηλῆς χρονολογίας τοῦ τρίποδος τῆς Σελλάδας προκύπτει χρονολογικὴ ἀπόστασις ἐνὸς περίπου αἰῶνος πρὸς τὰ ἀγγεῖα τοῦ σπηλαιώδους τάφου. Ἡ δυσκολία δὲν πρέπει νὰ παραγνωρίζεται. Ἀλλ' ἐκ Θήρας εἶναι γνωστὴ καὶ ἄλλη περίπτωσις, καθ' ἣν πρωτογεωμετρικὸς κρατηρίσκος ἔχει εὑρεθῇ εἰς μεταγενέστερον τάφον⁵.

ΝΙΚΟΛΑΟΣ Σ. ΖΑΦΕΙΡΟΠΟΥΛΟΣ

1. B. SCHWEITZER, *ἐ.ἀ.* σ. 177, κατὰ J. K. BROCK, *ἐ.ἀ.* σ. 22, α' ἡμισυ τοῦ 9ου αἰ.

2. J. K. BROCK, *ἐ.ἀ.* σ. 143.

3. FR. WILLEMSSEN, *Dreifusskessel von Olympia*, πίν. 27, B 1247.

4. Βλ. E. KUNZE, *Kretische Bronzereliefs*, σ. 245. Ἀντιθέτως ὁ τρίπους τῆς Σελλάδας δὲν φαίνεται νὰ ἔχῃ συγγένειαν πρὸς τοὺς ἐλληνικοὺς τρίποδας τῆς ομάδος Β, ἥτις χρονολογεῖται εἰς τὸν 7ον αἰ. ἢ καὶ τὸ τέλος τῆς γεωμετρικῆς ἐποχῆς (P. J. RIIS, *Act. Arch.* 1939, σ. 10 - 12).

5. V. R. D' A. DESBOROUGH, PP 215. Ἡ διατήρησις πολυτίμων χαλκῶν ἀντικειμένων εἰς μακρὰν χρονικὴν περίοδον ἔχει τονισθῇ ἐξ ἀφορμῆς τοῦ γνωστοῦ τάφου τοῦ Schiff (H. DRAGENDORFF, *Thera II*, σ. 302).

18. ΑΝΑΣΚΑΦΗ ΕΙΣ «ΑΦΩΤΗΝ» ΚΑΡΠΑΘΟΥ

(Παρένθ. πίν. F' καὶ πίν. 141 - 149)

Ἐφέτος¹ συνεχίσθη ὑπὸ τῆς Ἀρχαιολογικῆς Ἑταιρείας δι' ἐμοῦ ἡ ἀνασκαφὴ τῆς παλαιοχριστιανικῆς βασιλικῆς τῆς «Ἀφωτῆς» Καρπάθου, ἡ ὁποία κατὰ τὰ ἔτη 1972 καὶ 1973 ἀνεσκάφη διὰ χρηματικῶν κονδυλίων τῆς Ἐφορείας Ἀρχαιοτήτων Δωδεκανήσου.

ΑΝΑΣΚΑΦΙΚΑΙ

ΠΕΡΙΟΔΟΙ

1972 ΚΑΙ 1973

Ἡ ἔρευνα κατὰ τὰ ἔτη 1972² καὶ 1973 ἀπεκάλυψε τμῆμα τοῦ νάρθηκος, τὸν κυρίως ναὸν καὶ τὸ βῆμα τρικλίτου παλαιοχριστιανικῆς βασιλικῆς. Τὸ μέσον κλίτος, τοῦ ὁποίου τὸ δάπεδον εἶναι ἐστρωμένον διὰ πηλίνων πλακῶν διαστάσεων 0.49×0.47 μ., ἔχει μῆκος, πλὴν τῆς ἀψίδος, 13.70 μ. καὶ πλάτος ± 5.55 μ. Τὰ δύο πλάγια κλίτη ἰσομήκη πρὸς τὸ μέσον ἔχουν πλάτος ± 2.25 μ. Δύο κιονοστοιχίαι, βαίνουσαι ἐπὶ στυλοβάτου ὕψους ± 0.25 μ. ἐστήριζον τὴν ἐκ κεράμων στέγην τοῦ ναοῦ. Ἐκάστη κιονοστοιχία ἀπετελεῖτο ἐκ τεσσάρων ἀρραβδῶτων μαρμαρίνων κιόνων ὕψους $2.25 - 2.29$ μ. καὶ διαμέτρου $0.36 - 0.38$ μ., στεφομένων ὑπὸ ἰωνικῶν κιονοκράνων μετὰ συμφυοῦς ἐπιθήματος. Πρὸς Ἀνατολὰς τὸ μέσον κλίτος καταλήγει εἰς ἡμικυλινδρικήν ἐσωτερικῶς ἀψίδα διαμέτρου 4 μ. καὶ βέλους 2 μ. Τὸ ἱερὸν βῆμα ἐχωρίζετο πρὸς Δ δι' ὑψηλοῦ μαρμαρίνου τέμπλου, τοῦ ὁποίου εὐρέθησαν ἡ βάσις (ὑψηλότερα κατὰ 0.25 μ. τοῦ δαπέδου τοῦ κυρίως ναοῦ), οἱ πεσσίσκοι καὶ τεμαχισμένα θωράκια. Εἰς ἀπόστασιν ± 1.70 μ. ἀνατολικῶς τοῦ τέμπλου εὐρέθη ἡ βάσις τῆς Ἀγίας Τραπέζης, διαστάσεων 1.52×1 μ., ἔχουσα εἰς τὸ μέσον ἐμπεπηγμένον τὸ μαρμάρινον στρογγύλον ἐγκαινιον. Διὰ θύρας (πίν. 141α) πλάτους ± 1.36 μ. ἐπικοινωνῶναι ὁ κυρίως ναὸς μετὰ τοῦ νάρθηκος. Ἐντὸς τοῦ κυρίως ναοῦ, ἐν ἐπαφῇ πρὸς τὸν δυτικὸν τοῖχον καὶ ἐκατέρωθεν τῆς βασιλείου θύρας εὐρέθησαν κτιστὰ θρανία πλάτους 0.54

1. Κατὰ τὴν παροῦσαν ἀνασκαφικὴν περίοδον μὲ ἐβοήθησε ἡ συνάδελφος δ. Μαρία Μιχαλάκη, εἰς αὐτὴν δὲ ὀφείλεται μέγα μέρος τῶν ληφθεισῶν φωτογραφιῶν. Τὰ σχέδια τῆς ἀνασκαφῆς ἐξετέλεσε ὁ σχεδιαστὴς κ. Μανώλης Μανουσάκης. Εἰς ἀμφοτέρους ἐκφράζω θερμὰς εὐχαριστίας.

2. Περὶ τῆς ἀνασκαφικῆς περιόδου τοῦ 1972 βλ. ΗΛ. ΚΟΛΛΙΑ, Ἡ Παλαιοχριστιανικὴ βασιλικὴ τῆς «Ἀφωτῆς» Πηγαδίων Καρπάθου, ΑΕ 1973, σ. 143 κέ.

καὶ ὕψους ± 0.33 μ., ὅπου ἐκάθηντο οἱ πιστοὶ κατὰ τὴν θείαν λειτουργίαν. Ἀπεκαλύφθη τμήμα τοῦ νάρθηκος, τοῦ ὁποῦ οὗ νότιος τοῖχος διατρυπᾶται ὑπὸ θύρας πλάτους ± 1.08 μέτρων.

Μετὰ τὴν καταστροφὴν τῆς βασιλικῆς τὸν χώρον τοῦ ἱεροῦ βήματος κατέλαβε μονόχωρος ναῖσκος διαστάσεων $\pm 4.77 \times 2.40$ μ.

ΑΝΑΣΚΑΦΙΚΗ
ΠΕΡΙΟΔΟΣ 1974

Κατὰ τὴν παροῦσαν ἀνασκαφικὴν περίοδον ὠλοκληρώθη ἡ ἀνασκαφὴ τοῦ νάρθηκος καὶ τῶν πλαγίων κλιτῶν (παρένθ. πίν. F'), τῶν ὁποίων τὸ δάπεδον ἀποτελούμενον ἐκ πεπατημένου χώματος, εὑρέθη κατὰ $1.10 - 1$ μ. χαμηλότερον τοῦ μέσου (παρένθ. πίν. F' τομ. E - E' καὶ πίν. 141β). Τὸ βόρειον κλιτὸς ἀπολήγει ἀνατολικῶς εἰς ἡμικυλινδρικήν ἐσωτερικῶς καὶ ἐξωτερικῶς κόγχην διαμέτρου 1.01 καὶ βέλους 0.63 μ., σφζομένου δὲ ὕψους ± 1.29 μ. Ἐντὸς τοῦ ἡμικυλίνδρου τῆς ἀψίδος καὶ ἐκατέρωθεν αὐτοῦ εὑρέθησαν τρεῖς σφόνδυλοι κίονος ἐκ πώρου, διαμέτρου ± 0.48 μ. καὶ ὕψους ± 0.27 μ., χρησιμοποιηθέντες πιθανῶς εἰς δευτέραν χρῆσιν ὡς τράπεζαι προθέσεως (πίν. 141β). Εἰς ἀπόστασιν ± 3.70 μ. δυτικῶς τῆς ὡς ἄνω ἀψίδος κλιμακωτὴ κατασκευὴ (πίν. 141β, 142α-β) ἀποτελουμένη ἐκ τριῶν βαθμίδων συνολικοῦ ὕψους 0.57 μ. ἐπέτρεπε τὴν προσπέλασιν εἰς τὸν βόρειον στυλοβάτην. Δὲν εἶναι δυνατὴ ὅμως κατὰ τὴν γνώμην μου ἡ ἐρμηνεία τῆς ὡς ἄνω κατασκευῆς ὡς ἀπλῆς κλίμακος προσπελάσεως ἐκ τοῦ βορείου κλίτους εἰς τὸ μέσον, διότι τὸ σημεῖον τοῦ στυλοβάτου ἐπὶ τοῦ ὁποῦ οὗ ὁδηγεῖ αὕτη ἐφράσσετο ὑπὸ θωρακίου τοῦ σχήματος πεῖ τέμπλου ὡς ἔδειξα ἀλλαχοῦ¹. Εἰς τινὰς βασιλικὰς τῆς Παλαιστίνης—Προφητῶν (Γέρασα²), Μητροπόλεως (Γέρασα³), Ἀγ. Θεοδώρων⁴ καὶ Πέτρου καὶ Παύλου (Γέρασα⁵)—καὶ τῆς Ἀδριατικῆς ὁ ἄμβων ἦτο προσιτὸς ἐκ τοῦ ἱεροῦ βήματος καὶ ἐνσωματωμένος μὲ τὸ τέμπλον⁶. Τὸ αὐτὸ πιθανῶς συμβαίνει καὶ εἰς τὴν βασιλικὴν τῆς «Ἀφωτης» μὲ τὴν διαφορὰν, ὅτι ὁ ἄμβων τῆς εὐρίσκεται ἐντὸς τοῦ βορείου κλίτους καὶ ὄχι ἐντὸς τοῦ ἱεροῦ βήματος.

Θύρα πλάτους ± 1.10 μ. ὁδηγεῖ ἐκ τοῦ βορείου κλίτους εἰς τὸ πρόσκτισμα V (παρένθ. πίν. F'), τὸ ὁποῖον ἀπολήγει ἀνατολικῶς εἰς ἡμικυλινδρικήν ἐσωτερικῶς καὶ ἐξωτερικῶς κόγχην διαμ. 2.10 μ., βέλους 1.04 μ. καὶ σφζομένου ὕψους $1.10 - 1.20$ μ. Τὸ πρόσκτισμα V μήκους ± 12 μ. καὶ πλάτους ± 4 μ. ὑπο-

1. ΗΛ. ΚΟΛΛΙΑΣ, ΑΕ 1973, σ. 152 - 153.

2. J. W. CROWFOOT, Early Churches in Palestine, 1941, εἰκ. 8.

3. Αὐτόθι εἰκ. 12.

4. Αὐτόθι εἰκ. 13.

5. Αὐτόθι εἰκ. ἐκτὸς κειμένου.

6. Α. ΟΡΛΑΝΔΟΣ, Ἡ ξυλόστεγος παλαιοχριστιανικὴ βασιλικὴ τῆς μεσογειανῆς λεκάνης, 1952, σ. 540.

διαιρεῖται εἰς τρεῖς χώρους (VA, VB καὶ VG), διατεταγμένους ἀπὸ Α πρὸς Δ. Ὁ ἀνατολικώτερος ἐξ αὐτῶν (VA), ἔχων μορφήν ἱεροῦ βήματος, χωρίζεται τῶν λοιπῶν διὰ κτιστοῦ φράγματος ὕψους ± 0.59 μ. καὶ πλάτους 0.56 μ., τὸ ὁποῖον διατρυπᾶται ὑπὸ θύρας πλάτους 1 μ. Αἱ διαστάσεις τοῦ χώρου VA, πλὴν τῆς ἀψίδος, εἶναι $\pm 4.05 \times 2.10$ μ. Ἐπὶ τῆς χορδῆς τῆς ἀψίδος εὐρέθησαν τρεῖς πώρινοι σφόνδυλοι τοποθετημένοι ὁ εἷς ἐπὶ τοῦ ἄλλου, σχηματίζοντες τράπεζαν ὕψους ± 0.80 μ. καὶ διαμ. 0.48 μ. Κατὰ μῆκος τῶν πλαγίων τοίχων καὶ ἐκατέρωθεν τῆς τραπέζης δύο κτιστὰ θρανία μήκους 2.10 μ., ὕψους ± 0.35 καὶ πλάτους 0.65 μ. Ὁ μεσαῖος χώρος (VB) ἔχει διαστάσεις $\pm 6 \times 4$ μ., ὁ δὲ δυτικὸς $\pm 2.90 \times 4$ μ. Τμῆμα τοῦ δαπέδου τοῦ χώρου VB εἶναι ἐστρωμένον διὰ τεμαχίων λιθίνων καὶ πηλίνων πλακῶν ἀκανονίστου σχήματος. Οἱ λοιποὶ δύο χώροι (VA καὶ VG) ἔχουν ὡς δάπεδον τὸ γυμνὸν ἔδαφος. Τὸ πρόσκτισμα V κατὰ τὴν γνώμην μου, ἦτο τὸ διακονικὸν τῆς βασιλικῆς, ἐνῶ ὡς πρόθεσις ἐχρησιμοποιοεῖτο τὸ νότιον κλιῖτος.

Αἱ μόναι πηγαί, αἱ ὁποῖαι ἀναφέρουν τὸ διακονικόν, ἡ Διαθήκη τοῦ Κυρίου καὶ αἱ Ἀποστολικαὶ Διαταγαί, τοποθετοῦν αὐτὸ παρὰ τὴν νοτίαν πλευρὰν τοῦ ναοῦ¹. Ἐν τούτοις δὲν λείπουν τὰ παραδείγματα διακονικῶν, τὰ ὁποῖα εἶναι προσκεκολλημένα εἰς τὴν βορείαν πλευρὰν τῶν βασιλικῶν, ὡς εἰς τὴν βασιλικὴν τῆς «Ἀφωτης»². Ἡ βασιλικὴ τῶν Φιλίππων³, τῆς Ἀχλαδερῆς Λέσβου⁴, τῆς Ἐρεσοῦ Λέσβου⁵, ἡ προῖουστινιάνιος Ἀγ. Σοφία Κωνσταντινουπόλεως καὶ Κιρμάτ-αλ-καράκ εἰς τὴν Τιβεριάδα ἀνήκουν εἰς αὐτὴν τὴν κατηγορίαν⁶. Εἰς τὸ τελευταῖον μάλιστα μνημεῖον ἡ χρῆσις τοῦ βορείου προκτίσματος ὡς διακονικοῦ βεβαιοῦται δι' ἐπιγραφῆς ἐπὶ τοῦ ψηφιδωτοῦ δαπέδου του. Θύρα πλάτους ± 1 μ. ὁδηγεῖ βορείως τοῦ διακονικοῦ εἰς αὐλὴν (χώρος XI) (παρένθ. πίν. F') μήκους ± 18 μ. καὶ πλάτους ± 11 μ., προσπελάσιμον ἐξῶθεν

1. Α. ΟΡΑΝΔΟΣ, Ἡ ξυλόστεγος... βασιλική, σ. 151 κέ. Τοῦ ἰδίου, Ἡ ἀπὸ τοῦ νάρθηκος πρὸς τὸ ἱερὸν μετακίνησις τοῦ διακονικοῦ εἰς τὰς ἐλληνιστικὰς βασιλικάς, ΔΧΑΕ, περ. Δ', τ. Δ', 1964-1965, σ. 353 κέ. Περὶ τῶν προβλημάτων τῶν σχετικῶν πρὸς τὸ διακονικὸν βλ. Γ. ΣΩΤΗΡΙΟΥ, Ἡ πρόθεσις καὶ τὸ διακονικὸν ἐν τῇ ἀρχαίᾳ ἐκκλησίᾳ, Θεολογία ΙΗ, 1940, σ. 77 κέ., Δ. ΠΑΛΛΑ, Ἀρχαιολογικά-Λειτουργικά, ΕΕΒΣ 20, 1950, σ. 296 κέ. καὶ Α. ΟΡΑΝΔΟΝ, ΔΧΑΕ, ξ.δ. σ. 353 κέ.

2. Ἐκ περιγραφῆς τοῦ Κυρίλλου Σκυθοπόλεως (655) ναοῦ τινος εἰς τὸν βίον τοῦ Ἀγ. Σάββα ἐξάγεται τὸ συμπέρασμα ὅτι ἦτο σύνηθες φαινόμενον ἡ ὑπαρξὶς Β διακονικοῦ (α., καὶ κατὰ τὸ βόρειον μέρος οἶκον εἶρε μέγαν διακονικοῦ τάξιν ἔχοντα)· βλ. ΠΑΝ. ΤΡΕΜΠΕΛΑ, Λειτουργικοὶ τύποι Αἰγύπτου καὶ Ἀνατολῆς, 1961, σ. 118, σημ. 10.

3. P. LEMERLE, Philippes et la Macedoine Orientale, 1945, πίν. XV - XVI.

4. A. ORLANDOS, Actes du Ve Cong. Int. d'Arch. Chr., σ. 113, εἰκ. 4.

5. ΣΕΡ. ΧΑΡΙΤΩΝΙΔΗΣ, ΑΔ 18, 1963, Χρον., σ. 270, σχ. 2.

6. Α. ΟΡΑΝΔΟΣ, ΔΧΑΕ, Δ', 1964-1965, σ. 370 - 371, εἰκ. 29. Πρόσκτισματα εὐρισκόμενα ΒΑ τοῦ ναοῦ ἀπαριθμοῦνται καὶ ἐν Α. ΟΡΑΝΔΟΥ, Δύο παλαιοχριστιανικαὶ βασιλικαὶ τῆς Κῶ, ΑΕ 1966, σ. 38 - 39.

διὰ δύο θυρῶν, μιᾶς εἰς τὴν ΒΑ γωνίαν, πλάτους ± 1 μ. καὶ ἑτέρας εἰς τὴν ΒΔ γωνίαν, πλάτους ± 1.10 μ. Νοτιοανατολικῶς ἐντὸς τῆς αὐλῆς καὶ παρὰ τὸ διακονικὸν ἀνεσκάφησαν δύο μικροὶ χῶροι (X-VIII καὶ X-IX) (παρένθ. πίν. F'). Ὁ νοτιώτερος (X-VIII) ἔχει διαστάσεις $\pm 3 \times 2.50$ μ. Ἐντὸς αὐτοῦ καὶ παρὰ τὸν βόρειον τοῖχον τοῦ εὐρέθου τὸ κάτω τμήμα δύο μεγάλων ὀξυπυθμένων πηλίνων ἀγγείων ἐμπεπηγμένων ἐντὸς τοῦ ἐδάφους (πίν. 143α). Τὸ ἐν ἦτο πλήρες ἀνθράκων καὶ ἔφερεν ἴχνη πυρᾶς, κεκαυμένον ἐπίσης ἦτο τὸ περίξ αὐτοῦ ἔδαφος. Τὸ ἕτερον περιεῖχεν ἀπηνθρακωμένας ὀργανικὰς οὐσίας. Ἐπὶ τοῦ ἐδάφους ὑπῆρχε πλῆθος μικρῶν τεμαχίων ἀνθράκων. Παρὰ τὸν χῶρον VIII εὐρίσκεται ὁ ἡμικυλινδρικοῦ σχήματος χῶρος IX διαμέτρου ± 2.96 καὶ βέλους ± 1.37 μ. ἐντὸς αὐτοῦ εὐρέθησαν ἐμπεπηγμένα ἐπὶ τοῦ ἐδάφους τρία ὀξυπύθμενα ἀγγεῖα (πίν. 143β) περιέχοντα κατάλοιπα ὀργανικῶν οὐσιῶν. Εἰς τὴν δυτικὴν ἀπόληξιν τοῦ ἡμικυλίνδρου ὑπάρχει θύρα εἰσόδου, πλάτους ± 0.77 μ. Ἐξωτερικῶς τοῦ χώρου IX ὁ τοῖχος 22, μήκους 2.60 καὶ πλάτους ± 0.67 μ. ἐνῆργει ὡς ἀντηρὶς διὰ τὴν συγκρατήσῃ πιθανῶς τὰς ὠθήσεις τοῦ καλύπτοντος τὸν χῶρον τεταρτοσφαιρίου.

Νομίζω ὅτι εἰς τοὺς χώρους VIII καὶ IX ἐναποθηκεύοντο τὰ προσφερόμενα ὑπὸ τῶν πιστῶν τρόφιμα τὰ προοριζόμενα διὰ τὴν σίτησιν τῶν πτωχῶν. Πιθανῶς ὁ χῶρος VIII νὰ ἦτο ἡ ἐστία¹ διὰ τὴν παρασκευὴν τοῦ διανεμομένου φαγητοῦ. Ἐντὸς τῆς αὐλῆς παρὰ τὸν βόρειον τοῖχον τοῦ διακονικοῦ καὶ τὸν δυτικὸν τοῦ χώρου VIII ὑπῆρχον κτιστὰ πεζούλια (τ.-25 καὶ τ.-26) προφανῶς διὰ νὰ κάθηνται ἐπ' αὐτῶν οἱ σιτιζόμενοι πένητες.

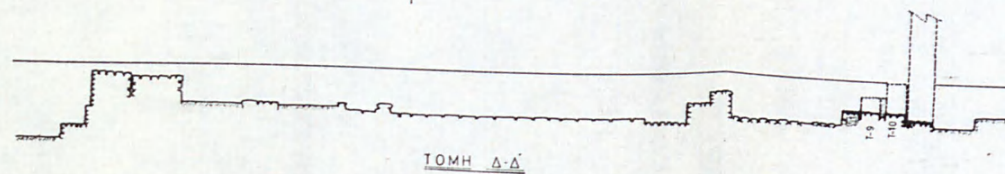
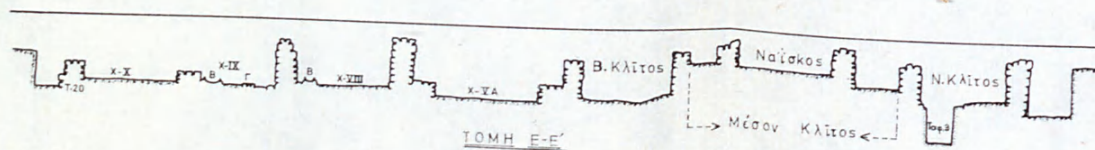
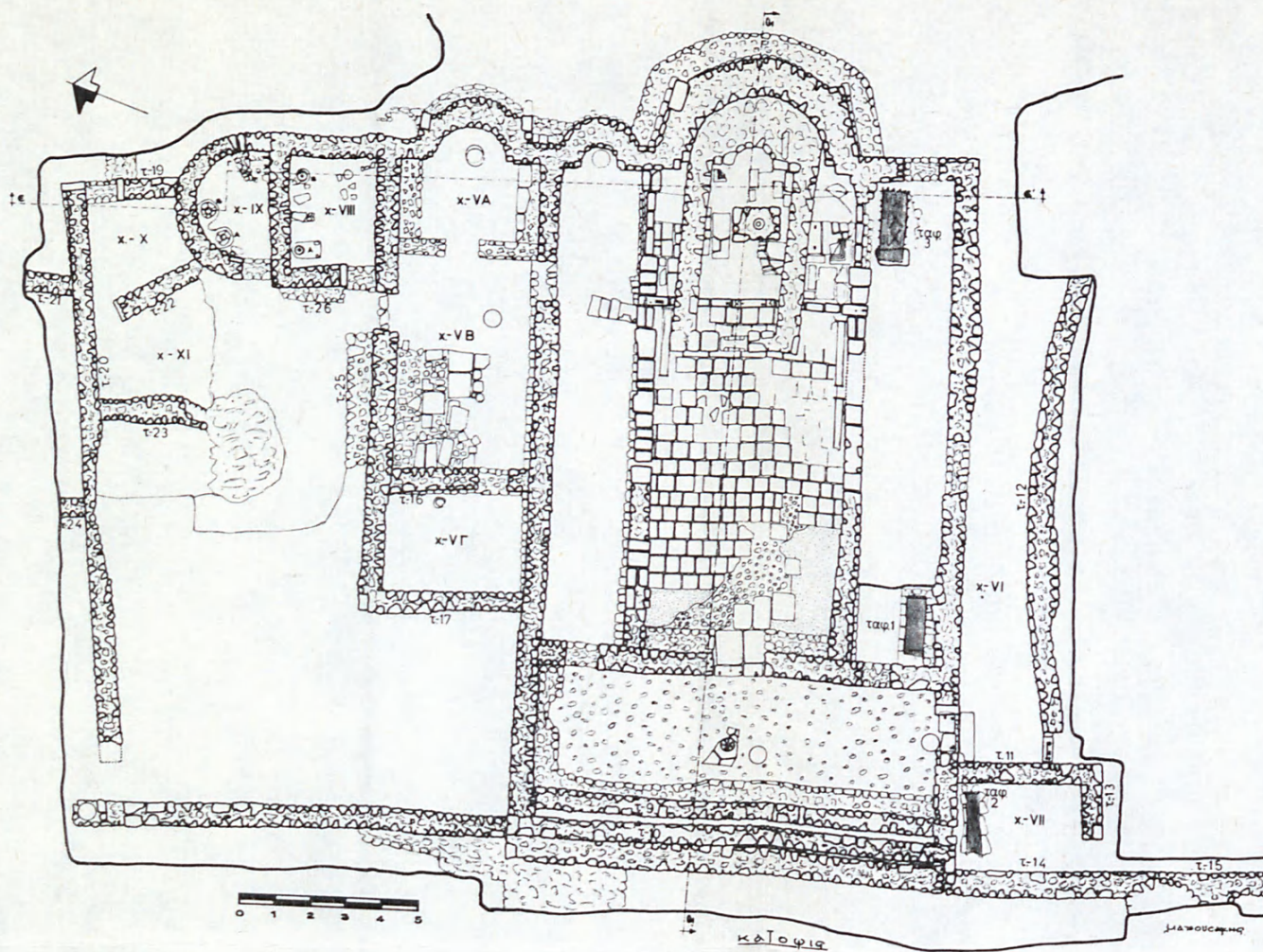
Ἀνεσκάφη ἐξωτερικῶς ἡ κόγχη τοῦ ἱεροῦ ἔχουσα σφζόμενον ὕψος ± 1.80 μ. Τὸ σχῆμα αὐτῆς δὲν εἶναι ἡμιεξαγωνικόν, ὡς ἀλλαχοῦ ὑπεστήριξα², ἀλλὰ τμήμα αὐτῆς, τὸ ἀνατολικώτερον εἶχε διαμορφωθῇ καμπύλον ἐνῶ βορείως καὶ νοτίως ἔχει πλευρὰς εὐθείας, αἱ ὁποῖαι συγκλίνουν πρὸς τὸ μέσον. Ἡ ἐξωτερικὴ λοιπὸν ὄψις τῆς ἀψίδος ἔχει μορφήν ἡμιεξαγώνου, τοῦ ὁποῦ ἡ ἀνατολικὴ πλευρὰ εἶναι ἡμικυλινδρική. Πεζούλιον (πίν. 145α) πλάτους ± 0.70 μ. περιβάλλει τὴν κόγχην προφανῶς διὰ τὴν στατικὴν ἐνίσχυσίν της.

Συνεχίσθη ἡ ἀνασκαφικὴ ἔρευνα εἰς τὸν νάρθηκα, ὁ ὁποῖος ἀπεκαλύφθη εἰς ὅλην του τὴν ἑκτασιν. Διεπιστώθη λοιπὸν ὅτι θύρα εἰσόδου ἔξωθεν ὑπῆρχε μόνον μία, ἡ ἀποκαλυφθεῖσα κατὰ τὸ 1973 εἰς τὴν νοτίαν πλευράν του. Ἐπίσης εὐρέθησαν τὰ ἀνοίγματα ἐπικοινωνίας τοῦ νάρθηκος μὲ τὰ δύο πλάγια κλίτη τοῦ μὲν βορείου ἔχει πλάτος ± 0.87 μ. τοῦ δὲ νοτίου ± 0.85 μ. Τὸ δάπεδον εὐρέθη ἐστρωμένον διὰ μεγάλων θαλασσίων χαλίκων (πίν. 145β).

Τὸ πλέον δυσεξήγητον εὕρημα εἶναι ἡ ἀποκάλυψις εἰς τὴν δυτικὴν πλευράν

1. Γ. ΣΩΤΗΡΙΟΥ, Αἱ χριστιανικαὶ Θῆβαι τῆς Θεσσαλίας καὶ αἱ παλαιοχριστιανικαὶ βασιλικαὶ τῆς Ἑλλάδος, 1931, σ. 130 καὶ Δ. ΠΑΛΛΑΣ, ΕΕΒΣ 20, 1950, σ. 268 κέ.

2. ΗΑ. ΚΟΛΛΙΑΣ, ΑΕ 1973, σ. 143 - 145 καὶ 155 - 156.



τοῦ νάρθηκος τεσσάρων παραλλήλου πορείας ἐξωτερικῶν τοίχων (παρένθ. πίν. F' καὶ πίν. 146α) ἀντὶ τοῦ ἐνὸς ἀναμενομένου. Οὐδεμία ἀμφιβολία ὑπάρχει ὅτι ἅπαντες εἶναι σύγχρονοι. Τὸ αὐτὸ σύστημα τοιχοποιίας καὶ ἡ συμπλοκὴ τοῦ ἐνὸς μὲ τὸν ἄλλον κατὰ τὴν δόμησιν ἀποδεικνύουν τοῦτο. Ἐντὸς τοῦ νάρθηκος πολλῶν βασιλικῶν ἔχουν ἀποκαλυφθῇ κτιστὰ θρανία χρησιμεύοντα ὡς καθίσματα, ὅπως εἰς τὴν βασιλικὴν Ὑψηλομετώπου¹ Λέσβου, Βραυρωνος², Μαστιχάρη³ Κῶ κλπ. Εἰς τὸν νάρθηκα εἶναι γνωστόν, ὅτι κατὰ τὴν παλαιο-χριστιανικὴν ἐποχὴν ἐτελεῖτο τμῆμα τῆς ἱεροτελεστίας πρὸ τῆς κυρίως θείας λειτουργίας καὶ ἐδῶ παρέμενον οἱ κατηχούμενοι, οἱ προσκλαίοντες κλπ. Ἐχοντες λοιπὸν ὑπ' ὄψει τὰ ἀνωτέρω εἶναι δυνατὸν νὰ ὑποθέσωμεν ὅτι οἱ πρῶτοι τρεῖς τοῖχοι ἐξ Ἀνατολῶν ἦσαν τὰ ἐδώλια συνθρόνου, ἐνῶ ὁ δυτικώτερος ἦτο ὁ ἐξωτερικὸς τοῖχος τοῦ νάρθηκος (παρένθ. πίν. F', τομ. Δ' - Δ'). Εἰς τὸ σύνθρονον τοῦτο θὰ ἐκάθητο τὸ ἐκκλησίασμα κατὰ τὸ πρῶτον τμῆμα τῆς λειτουργίας⁴ καί, μετὰ τὴν εἴσοδον τοῦ ἱερατείου καὶ τῶν πιστῶν εἰς τὸν κυρίως ναόν, οἱ κατηχούμενοι καὶ αἱ λοιπαὶ κατηγορίαι τῶν χριστιανῶν, οἱ ὁποῖοι ἦσαν ὑποχρεωμένοι νὰ παραμένουν εἰς τὸν νάρθηκα.

Παρὰ τὴν νοτίαν ἐξωτερικὴν πλευρὰν τοῦ νάρθηκος ἀπεκαλύφθη μικρὸν δωματίον (X-VII) (παρένθ. πίν. F') διαστάσεων $\pm 3.55 \times 2.40$ μ., τὸ ὁποῖον διὰ θύρας πλάτους 0.85 μ. ἐπικοινωνεῖ μὲ χῶρον μὴ ἀνασκαφέντα εἰσέτι καὶ εὐρισκόμενον νοτίως τοῦ ναοῦ. Τοῦ ὡς ἄνω χώρου ἀπεκαλύφθη τμῆμα μόνον, μήκους ± 12.90 μ., τοῦ βορείου τοίχου (τ.-12) καὶ τοῦ δυτικοῦ (τ.-15).

Βορείως τῆς προαναφερθείσης αὐλῆς (X - XI) ἐνετοπίσθησαν δύο τοῖχοι (τ.-21 καὶ τ.-24) βαίνοντες ἐγκαρσίως ἐπὶ τοῦ βορείου τοίχου τῆς αὐλῆς.

Τάφοι

Ἐντὸς τοῦ νοτίου κλίτους ἀνεσκάφησαν δύο λακκοειδεῖς τάφοι, ὁ εἷς (τάφος 1) (πίν. 147α) παρὰ τὴν ΝΔ γωνίαν τοῦ κλίτους καὶ ὁ ἕτερος (τάφος 3) (πίν. 146β) παρὰ τὴν ΒΔ γωνίαν. Ὁ πρῶτος ἔχει ἐσωτερικὰς διαστάσεις 1.75×0.60 μ. καὶ εὐρέθη κενός. Ὁ ἕτερος ἐσωτερικῶν διαστάσεων $\pm 1.92 \times 0.74 \times 0.92$ μ., περιεῖχε σκελετοὺς ἐπτὰ νεκρῶν, παρὰ τὴν δυτικὴν δὲ πλευρὰν του εὐρέθησαν δύο προχοειδῆ μικρὰ ἀβαφῆ ἀγγεῖα. Ὅταν κατεσκευάσαν τὸν τάφον 1 ἔφραξαν θύραν (πίν. 147α), πλάτους ± 1 μ., εἰς τὸν ἀνατολικὸν τοῖχον τοῦ κλίτους. Παρὰ τὸν βόρειον τοῖχον τοῦ χώρου VII ἀνεσκάφη ὁ τάφος 2 (πίν. 147β) διαστάσεων $\pm 1.65 \times 0.40 \times 0.40$ μ., ὁ ὁποῖος περιεῖχε τέσσαρας σκελετοὺς. Ἄπαντες οἱ τάφοι ἦσαν προσανατολισμένοι ἀπὸ Α πρὸς Δ.

1. Α. ΟΡΛΑΝΔΟΣ, ΑΔ 12, 1929, σ. 10, εἰκ. 3.

2. Ε. ΣΤΙΚΑΣ, ΠΑΕ 1952, εἰκ. 1.

3. Α. ΟΡΛΑΝΔΟΣ, ΑΕ 1966, σ. 7 - 8.

4. Δ. ΠΑΛΛΑΣ, ΕΕΒΣ 20, 1950, σ. 285 κέ.

Αἱ πλευραὶ τῶν ὀρυγμάτων των συνεκρατοῦντο διὰ τοίχων πάχους ± 0.20 μ. Τὸ δάπεδον τῶν τάφων 1 καὶ 3 ἦτο ἐπεστρωμένον διὰ λιθίνων ἢ πηλίνων πλακῶν, ἐνῶ εἰς τὸν τάφον 2 παρέμεινε γυμνὸν τὸ ἔδαφος.

Ἡ στρωματογραφικὴ ἔρευνα ἔδειξεν ὅτι ἡ βασιλικὴ δὲν κατεστράφη βιαίως ἀλλ' ἐγκατελείφθη καὶ ἐν συνεχείᾳ κατέρρευσε.

Εὐρήματα

Ἀρχιτεκτονικὰ μέλη

— Μαρμάρινον κορινθιακὸν ἐπίκρανον (πίν. 148α) ὕψους 0.52 μ. καὶ πλάτους 0.64 μ. Εὐρέθη ἐπὶ τοῦ δαπέδου τοῦ διακονικοῦ (X-VB).

— Τμήμα ἀρραβδώτου μαρμαρίνου κιονίσκου (πίν. 148β) τέμπλου μετὰ συμφοῦς κορινθιακοῦ κιονοκράνου. Μέγιστον ὕψος κιονίσκου 0.105 μ., διάμ. 0.14 μ., ὕψος κιονοκράνου 0.25 μ. Εὐρέθη ἀνατολικῶς καὶ ἔξωθεν τοῦ χώρου V.

Μετάλλια

— Τμήματα δύο σιδηρῶν δρεπάνων (πίν. 149α). Διαστάσεις: α) διάμ. 0.26, βέλος 0.125 καὶ πλάτος λεπίδος 0.025 - 0.035 μ., β) διάμ. 0.21, βέλος 0.045 καὶ πλάτος λεπίδος 0.030 - 0.025 μ. Ἀμφότερα εὐρέθησαν παρὰ τὸν τάφον 3.

— Δεκάδες χαλκαῖ ἐλασματοειδεῖς κανδηλῆθραι (πίν. 149β).

— Ἡμισφαιρικοῦ σχήματος μολυβδόβουλλον (πίν. 149γ) διαμέτρου 0.02 μ. Ἐπ' αὐτοῦ εἰκονίζονται τρεῖς δυσδιάκριτοι μορφαί. Εὐρέθη ἐντὸς τοῦ διακονικοῦ (X-VΓ). Ἐπίσης ἦλθον εἰς φῶς κατὰ τὴν διάρκειάν τῆς ἀνασκαφῆς 16 χαλκᾶ νομίσματα ἑλληνιστικῶν, ρωμαϊκῶν καὶ παλαιοχριστιανικῶν χρόνων.

ΗΛΙΑΣ Ε. ΚΟΛΛΙΑΣ

19. ΑΝΑΣΚΑΦΗ ΑΡΧΑΝΩΝ

(Πίν. 150 - 154)

Συνεχίσθη ἐφέτος δι' ὀγδόην περίοδον¹ ἡ ὑπὸ τὴν διεύθυνσίν μου ἀνασκαφὴ τῆς Ἑταιρείας εἰς τὸ μινωικὸν νεκροταφεῖον εἰς Φουρνὶ Ἀρχανῶν. Εἰς ταύτην συμμετέσχεν ὀλιγομελὴς ὁμάς φοιτητῶν, ἀποτελουμένη ἐκ τοῦ τελειοφοίτου κ. Χρ. Μπουλώτη καὶ τῶν τεταρτοετῶν δ. Ν. Δημοπούλου καὶ κ. Γ. Ρεθυμνωτάκη, ἐπίσης δὲ ὁ τεχνίτης τοῦ Ἑθνικοῦ Ἀρχαιολογικοῦ Μουσείου Ἀθηνῶν κ. Τ. Μαγνήσαλης καὶ ὡς συνήθως οἱ φύλακες ἀρχαιοτήτων Ἀρχανῶν κ. Ἑ. Συναδινάκης καὶ Γ. Ἀγαπάκης. Λόγῳ εἰδικῶν συνθηκῶν ἢ περιορισμένης κλίμακος ἀνασκαφὴ δὲν ἀπέβλεψεν εἰς τὴν περαιτέρω ἀποκάλυψιν τῶν ταφικῶν κτηρίων, ἀλλὰ εἰς τὴν διερεύνησιν ἑνὸς ἀπὸ τοῦ 1966 γνωστοῦ κοσμηικοῦ κτίσματος, κειμένου βορειοανατολικῶς τοῦ θολωτοῦ τάφου Β, τοῦ λεγομένου Κτηρίου 4 (εἰκ. 1).

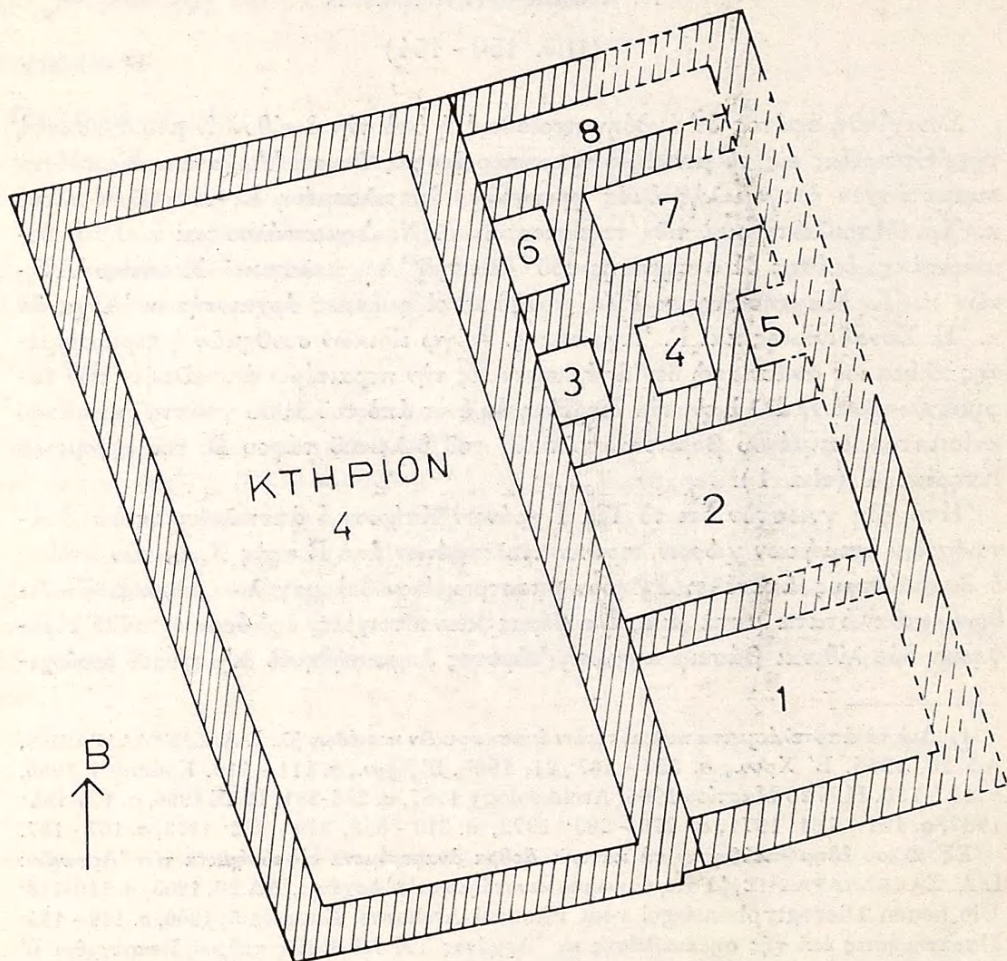
¹ Ἦτο ἤδη γνωστὸν ὅτι τὸ ὙΜ Ι χρόνων Κτήριον 4 ἀπετελεῖτο ἐκ δύο ἀκανονίστων ἐπιμήκων χώρων, προσανατολισμένων ἀπὸ Β πρὸς Ν, ἐκ τῶν ὁποίων ὁ δυτικώτερος ἀπετέλει ἀνδρὸν ἐπεστρωμένον διὰ μεγάλων πλακοειδῶν λίθων, πιθανώτατα μετὰ μιᾶς ἐλευθέρας κιονοστοιχίας, ἐφ' ὅσον ἐνταῦθα εὑρέθησαν δύο λίθιναι βάσεις κιόνων². Ἐφέτος διηρυνήθη τὸ δι' ἰσχυροῦ ἀναλημ-

1. Διὰ τὰ ἀποτελέσματα παλαιότερων ἀνασκαφικῶν περιόδων βλ. Ι. Α. ΣΑΚΕΛΛΑΡΑΚΗΝ, ΑΔ 20, 1965, Β' Χρον., σ. 557 - 567· 21, 1966, Β' Χρον., σ. 411 - 419. Kadmos 4, 1965, σ. 177-180. ILN 26 Μαρτίου 1966. Archaeology 1967, σ. 276-281. ΠΑΕ 1966, σ. 174-184· 1967, σ. 151 - 161· 1971, σ. 276 - 283· 1972, σ. 310 - 353, 360 - 362· 1973, σ. 167 - 187.

² Ἐξ ἄλλου ἐδημοσιεύθησαν τὰ κάτωθι ἄρθρα ἀναφερόμενα εἰς εὐρήματα τῶν Ἀρχανῶν: Ι. Α. ΣΑΚΕΛΛΑΡΑΚΗΣ, Ὑστερομινωικὸν κενοτάφιο στὶς Ἀρχάνες, ΑΔ 20, 1965, σ. 110-118· Die neuen Hieroglyphensiegel vom Phourni Archanes, Kadmos 5, 1966, σ. 109 - 114· Παρατηρήσεις ἐπὶ τῆς σημειωθείσης εἰς Ἀρχάνες ὙΜ ΙΙΙ θυσίας ταύρου, Πειπραγμένα Β' Διεθνοῦς Κρητολογικοῦ Συνεδρίου, Β', 1967, σ. 238 - 246· Mason's Marks from Archanes, Europa, Festschrift für Ernst Grumach, 1967, σ. 277 - 288· Ἐλεφαντοστοῖα ἐκ τῶν Ἀρχανῶν, Atti e Memorie del 1° Congresso Internazionale di Micenologia, 1968, σ. 245 - 261. Das Kuppelgrab A von Archanes und das kretisch-mykenische Tieropfer-ritual, PZ 45, 1971, σ. 135 - 218· Minoan Ivory Carvings from Archanes, AJA, ὑπὸ ἐκτύπωσιν· Ἀποθέτης κεραμεικῆς τῆς τελευταίας φάσεως τῶν προανακτορικῶν χρόνων εἰς Ἀρχάνες, ΑΕ 1972, Β' Χρον., σ. 1 - 11· τέλος αἱ μέχρι τοῦ 1965 εὑρεθεῖσαι προανακτορικὲς σφραγίδες ἐδημοσιεύθησαν εἰς CMS II 1, 1969, σ. 442 - 468, ἀρ. 379 - 395.

2. Διὰ τὰς παλαιότερας ἀνασκαφικὰς φάσεις τοῦ Κτηρίου 4 βλ. Ι. Α. ΣΑΚΕΛΛΑΡΑΚΗΝ, ΠΑΕ 1966, σ. 180, 1967, σ. 158 - 159.

ματικοῦ τοίχου ὀριζόμενον ἀνατολικὸν τμήμα τοῦ Κτηρίου 4. Τοῦτο ἔκειτο εἰς χαμηλότερον ἐπίπεδον, εἶχε δὲ διαιρεθῇ διὰ τεσσάρων ἐγκαρσίων τοίχων εἰς πέντε χώρους, ἄνευ ἐξωτερικῆς προσβάσεως. Ἐκ τούτων οἱ δύο νοτιώτεροι ἀπετέλεσαν δύο μεγάλα δωμάτια, οἱ δύο δ' ἀμέσως πρὸς Βορρᾶν διηρέθησαν



Εἰκ. 1. Κάτοψις τοῦ Κτηρίου 4.

πραιτέρω διὰ δύο μικροτέρων τοίχων εἰς πέντε χώρους. Οὕτω τὸ ἀνατολικὸν τμήμα τοῦ Κτηρίου 4 ἀπετελέσθη ἐξ ὀκτὼ συνολικῶς χώρων. Ὡς ἀνεφέρθη ἤδη μόνον οἱ δύο νότιοι χώροι 1 καὶ 2 ἀπετέλεσαν μεγάλα ὑπόγεια δωμάτια, οἱ δὲ λοιποὶ βόρειοι 3 - 8 ἀπλῶς τὰ θεμέλια τοῦ ὑπερκειμένου ὁρόφου. Κατὰ τὸ βορειοδυτικὸν τοῦτο τμήμα ὁ φυσικὸς βράχος παρακολουθεῖται εἰς τὰ ἐπιφανειακὰ ἤδη στρώματα. Φαίνεται ὅτι οἱ δυτικοὶ τοῖχοι τῶν δωματίων 3, 4

καὶ 6, ἰδρύθησαν παρὰ τὸν βράχον τοῦτον, τὸν ὁποῖον καὶ περιώρισαν. Τὰ δυτικῶς τούτων κείμενα δωμάτια ἐπεχώσθησαν διὰ λίθων.

Ἡ ἐπίχωσις τοῦ βορείου τούτου χώρου τῆς ἀνασκαφῆς ὑπῆρξεν ἐλαχίστη ἐν σχέσει πρὸς τὴν τοῦ νοτίου. Εἰς ἐν τῶν βορείων δωματίων ἀνευρέθησαν ὀλίγα ἀντικείμενα εἰς τὴν θέσιν των, γεγονὸς δεικνύον ὅτι οἱ χώροι οὗτοι ἦσαν ἰσόγειοι. Τῶν δωματίων 1 καὶ 2 ὅμως, τὰ ὁποῖα ἦσαν ὑπόγεια, ἡ ἐνιαία ἐπίχωσις ἦτο προῖδὸν τῆς πτώσεως τοῦ ἄνω ὀρόφου. Εἶναι πιθανὸν ὅτι ἡ μετὰ τοῦ ἄνω ὀρόφου ἐπικοινωνία τῶν δωματίων τούτων ἐγένετο διὰ κλιμακοστασίου, ἰδρυθέντος κατὰ τὸ ΒΔ τμήμα. Ὅριστικά συμπεράσματα πάντως διὰ τὸν προορισμὸν τῶν ἐπτὰ δωματίων τῆς ἀνατολικῆς πτέρυγος τοῦ Κτηρίου 4 δὲν ἐξήχθησαν, ἐφ' ὅσον ἡ ἔρευνα δὲν ἐπερατώθη, λόγῳ τῶν καιρικῶν συνθηκῶν.

Εἰς τὰ ἐπιφανειακὰ χρώματα τοῦ δωματίου 1 συνελέγησαν ὁκτὼ διάφορα τεμάχια ὑάλου ρωμαϊκῶν χρόνων, κατὰ τὸ πλεῖστον ἐκ διαφόρων ἀγγείων, ἐν ὅμως ἐκ ψελλίου κυανοῦ χρώματος μετὰ διακοσμήσεως λευκῶν φύλλων, ὅμοιον τοῦ ὁποίου εἶναι γνωστὸν ἐκ ρωμαϊκοῦ τάφου εἰς τὴν κωμόπολιν τῶν Ἀρχανῶν, νῦν εἰς τὸ Μουσεῖον Ἡρακλείου. Βαθύτερον καὶ εἰς ὅλην τὴν ἐπίχωσιν τοῦ δωματίου ἀνευρέθησαν πολλὰ μικρά, σποραδικὰ τεμάχια κονιαμάτων λευκοῦ χρώματος καὶ τινα ἐρυθροῦ ἐπὶ λευκοῦ, ἐπίσης ὅμως κυανοῦ ἐπὶ λευκοῦ, δύο τεμάχια λεπίδων καὶ ἐν πυρῆνος ὀψιανοῦ, δύο τμήματα ὀδόντων ζώου καὶ ἐν ἀκανονίστου σχήματος τεμάχιον χαλκοῦ, πιθανῶς χελώνη (πίν. 150α). Ἀνευρέθησαν ἐπίσης ἐνταῦθα, ὁμοίως καταπεσόντα ἐκ τοῦ ἄνω ὀρόφου, μικρὸς πηνιοειδοῦς σχήματος τριπτῆρ ἐξ ὀφείτου, τεμάχιον εἰδωλίου γυναικός, σφζόμενον ἀπὸ τῆς ὀσφύος καὶ ἄνω, φέρον ἑνδυμα τοῦ τύπου Collar Medicis (πίν. 150β), ἐν χονδροειδὲς ἀγγεῖον, ἐν ἄωτον κωνικὸν κύπελλον καὶ μεγάλα τεμάχια τριῶν πιθανῶς πίθων. Ἐπὶ τινων ὀστράκων ἐκ τῆς ἐπιχώσεως τοῦ δωματίου 1 παρατηρήθησαν ἵχνη πυρᾶς.

Εἰς τὰ ἐπιφανειακὰ χρώματα τοῦ ὑπ' ἀρ. 2 δωματίου ἀνευρέθη ἐν πεπλατυσμένον θηριομορφικὸν περιάπτον ἐκ σαρδίου εἰς σχῆμα ὀκλάζοντος πιθήκου (πίν. 151α). Βαθύτερον συνελέγησαν πάλιν πολλὰ μικρά σποραδικὰ τεμάχια κονιαμάτων λευκοῦ ἀλλὰ καὶ ἐρυθροῦ χρώματος, ἐπίσης δέ τινα μετ' ἐρυθροῦ χρώματος ἐπὶ λευκοῦ, δύο τεμάχια λεπίδων καὶ δύο πυρήνων ὀψιανοῦ (πίν. 151γ), τεμάχιον ἐξ ὀστοῦ ζώου, καὶ ἐν χαλκοῦν ἀντικείμενον, πιθανῶς κοπεύς. Πλέον ἐνδιαφέρουσα ὑπῆρξεν ἡ ἀνεύρεσις ἐνὸς μεγάλου τεμαχίου ἐκ τοῦ σώματος καὶ τῆς βάσεως κυλινδρικοῦ ἀγγείου ἐκ τεφροῦ στεατίτου μεθ' ὀριζοντίας συμπαγοῦς λαβῆς (πίν. 152α), ἐνὸς λιθίνου πώματος ἀγγείου (πίν. 151β), δύο λιθίνων τριπτῆρων καὶ ἐνὸς τριβείου (πίν. 152β) καὶ εἴκοσι δύο συνολικῶς πηλίνων ὑφαντικῶν βαρῶν, σφαιρικοῦ ἢ σφαιρικοῦ πεπλατυσμένου σχήματος, τινὰ τῶν ὁποίων φέρουν τέσσαρας αὐλακὰς σταυροειδῶς τεταγμένας (πίν. 153). Ἐκ τῶν τριπτῆρων ὁ εἷς εἶναι ἡμισφαιρικός καὶ ὁ δεύτερος κυλινδρικός, τὸ δὲ τρι-

βεῖον κοιλόκυρτον. Ἀναφέρεται προσέτι ἡ ἀνεύρεσις εἰς τὸ δωμάτιον 2 ἐνὸς τμήματος πεπλατυσμένου ἑλλειψοειδοῦς λίθου, ἑτέρου τεμαχίου κυανόχρου λίθου, εὐκόλως ἀποτριβομένου, ὀστράκων πίθου καὶ ἑτέρων φερόντων ἔχνη πυρᾶς.

Εἰς τὰ ἐπιφανειακὰ χρώματα τοῦ μικροῦ δωματίου 4 συνελέγησαν καὶ πάλιν ἐν τεμάχιον ὑαλίνου ἀγγείου καὶ δύο τεμάχια ὀδόντων ζώου. Εἰς τὴν μικροῦ πάχους ἐπίχωσιν συνελέγησαν ὁμοίως σποραδικὰ τεμάχια κονιάματος λευκοῦ χρώματος καὶ ἕτερα ἐρυθροῦ ἐπὶ λευκοῦ καὶ ἐν τεμάχιον λεπίδος ὀψιανοῦ. Ἐνταῦθα εἶχον ἀποτεθῆ ἀνεστραμμένα τὸ ἐν παρὰ τὸ ἕτερον δεκατρία ἄνωτα κωνικὰ κύπελλα (πίν. 154) καὶ μία χαλκῇ μάχαιρα. Τέλος, μεταξὺ τῶν ὀστράκων τῆς ἐπιχώσεως ἀναφέρεται πούς τριποδικῆς χύτρας καὶ τμήμα ἐκ τοῦ πώματος πίθου.

Εἰς τοὺς χώρους 3 καὶ 5 - 8 τὰ εὐρήματα ἦσαν λίαν περιορισμένα. Οὕτω εἰς τὸ μικρὸν δωμάτιον 3 οὐδὲν ἄξιον λόγου ἦλθεν εἰς φῶς, πλὴν ὀστράκων τινῶν. Εἰς τὸ δωμάτιον 6, ἐνθα τὸ πλῆθος μικρῶν λίθων ἔδιδε τὴν ἐντύπωσιν «μπαζώματος», πλὴν τῶν τεμαχίων κονιαμάτων λευκοῦ καὶ ἐρυθροῦ ἐπὶ λευκοῦ χρώματος, ἦλθεν ἐπίσης εἰς φῶς ἐν κατείργασμένον τεμάχιον στεατίτου πρασίνου χρώματος καὶ εἰς ὁδοὺς ζώου. Μεταξὺ τῶν ὀστράκων τῶν ἀνευρεθέντων εἰς τὸ δωμάτιον 6 ἀναφέρεται καὶ πάλιν πούς τριποδικῆς χύτρας. Εἰς τὸ δωμάτιον 7 συνελέγησαν καὶ πάλιν τὰ συνήθη σποραδικὰ μικρὰ τεμάχια κονιάματος, λευκοῦ, ἐρυθροῦ ἐπὶ λευκοῦ καὶ κυανοῦ ἐπὶ λευκοῦ χρώματος, ἐν τῶν ὁποίων φαίνεται ἀνῆκον εἰς τράπεζαν προσφορῶν. Τέλος εἰς τὸ δωμάτιον 8, πλὴν τῶν συνήθων καὶ πάλιν κονιαμάτων ἐρυθροῦ καὶ λευκοῦ χρώματος ἀνευρέθη ἐν ἀνεστραμμένον κωνικὸν κύπελλον καὶ εἰς ὁδοὺς ζώου.

Ἐντύπωσιν προκαλεῖ ἡ διαπιστωθεῖσα κατὰ τὴν ἀνασκαφὴν τοῦ Κτηρίου 4 πλήρης ἀπουσία ἀνθρωπίνων ὀστέων. Αὕτη εἶναι ὅλως ἀσυνήθης διὰ τὸ νεκροταφεῖον εἰς Φουρνί, εἰς ἅπαντα, ἀκόμη καὶ τὰ τετραγυμένα τμήματα τοῦ ὁποίου, ἀπὸ τῶν ἐπιφανειακῶν μέχρι καὶ τῶν βαθυτάτων στρωμάτων, ἡ παρουσία ἀνθρωπίνων ὀδόντων καὶ ὀστέων εἶναι συνεχῆς. Οὕτω εἰς μόνον ὁδοὺς καὶ πενιχρά τινα λείψανα ὀστέων ἦλθον εἰς φῶς κατὰ τὸ ἐπιφανειακὸν καὶ μόνον στρώμα τοῦ Κτηρίου 4, ἐνῶ βαθύτερον συνελέγησαν σποραδικὰ τινα ὀστᾶ καὶ ὀδόντες, ἀσφαλῶς ὅμως ζώων. Τὸ γεγονός τῆς ἀνυπαρξίας ἀνθρωπίνων ὀστέων εὐρίσκει παράλληλον μόνον εἰς τὴν ἀνασκαφὴν τοῦ ἐπιμήκους χώρου μεταξὺ τοῦ θολωτοῦ τάφου Β καὶ τοῦ ταφικοῦ Κτηρίου 6, ἐνθα ἀναμφιβόλως δὲν ἐγένοντο ταφαί, ἀλλὰ μόνον ἀποθέσεις κεραμεικῆς¹. Εἶναι βέβαιον ἐπομένως ὅτι καὶ εἰς τὸ Κτήριον 4 δὲν ἐγένοντο ἐπίσης ταφαί. Ἐὰν δὲν ξενίζη ἡ μὴ χρησιμο-

1. Ι. Α. ΣΑΚΕΛΛΑΡΑΚΗΣ, ΠΑΕ 1971, σ. 279 κέ. Ι. Α. καὶ Ε. ΣΑΚΕΛΛΑΡΑΚΗ, Ἀποθέτης κεραμεικῆς τῆς τελευταίας φάσεως τῶν προανακτορικῶν χρόνων εἰς Ἀρχάνας, ΑΕ 1972, Χρον., σ. 1 κέ.

ποίησις διὰ ταφὰς ἐνὸς χώρου κειμένου μεταξύ δύο ταφικῶν κτηρίων, δὲν συμβαίνει τὸ αὐτὸ προκειμένου δι' ἐν ὁλόκληρον καὶ δὴ καὶ σημαντικὸν κτίσμα, κείμενον ἐν μέσῳ ταφικῶν κτηρίων. Ὁ προσρισμὸς ὅμως τοῦ μὴ ταφικοῦ Κτηρίου 4 διασαφηνίζεται περαιτέρω ἐκ τῶν εὐρημάτων καὶ δὴ τῶν γενομένων κατὰ τὸ νότιον τμήμα τοῦ χώρου.

Ὡς ἐσημειώθη ἀνωτέρω, εἰς τὸ δωμάτιον 1 ἦλθον εἰς φῶς τρεῖς τοῦλάχιστον πίθοι, μία χελώνη χαλκοῦ καὶ εἰς λίθινος τριπτῆρ, δύο δὲ περαιτέρω τριπτῆρες καὶ ἐν τριβεῖον εἰς τὸ δωμάτιον 2, ἐνθα ἐπίσης συνελέγησαν 22 πῆλιναι ἀγνῦθες καὶ εἰς κυανόχρους λίθος διὰ τὴν κατασκευὴν χρώματος. Εἰς τὸ δωμάτιον 6 εὐρέθη προσέτι κατεργασμένον τι τεμάχιον στεατίτου. Τὰ εὐρήματα ταῦτα, τὰ ὅποια ἀπουσιάζουν ἐντελῶς ἐκ τῶν συνήθων κτερισμάτων τῶν ταφῶν, ὑποδηλοῦν ἀντιθέτως ἐγκατάστασιν ζώντων. Ἀναμφιβόλως εἰς τὸν ἄνω ὄροφον τοῦ νοτιοανατολικοῦ τμήματος τοῦ Κτηρίου 4 ὑπῆρχε μία ἀποθήκη, εἰς τὴν ὁποίαν ἀνῆκον οἱ πίθοι, μία χειροτεχνία τριβῆς σιτηρῶν ἢ καὶ χρωμάτων, ὡς μαρτυροῦν οἱ τριπτῆρες, τὸ τριβεῖον καὶ ὁ ὄγκος τοῦ χρώματος, προσέτι εἰς ἰστός, εἰς τὸν ὁποῖον ἀνῆκον τὰ ὑφαντικὰ βάρη, τέλος ἐν μαγειρεῖον, ὡς δηλοῦν τὰ τμήματα τριποδικῶν χυτρῶν καὶ τὰ κεκαυμένα ὄστρακα. Εἰς τὴν ἐγκατάστασιν ταύτην τῶν ζώντων ἐχρησιμοποιήθησαν προσέτι αἱ ἀνευρεθεῖσαι λεπίδες ὀψιανοῦ καὶ τὰ τεμάχια τῶν ὀστέων ζώων.

Διὰ πρώτην φοράν ἐπισημαίνεται ἐγκατάστασις ζώντων, ὅχι μόνον εἰς μινωικόν, ἀλλ' εἰς αἰγαιακὸν γενικώτερον νεκροταφεῖον, οὕτω δὲν δύναται τὸ γεγονός νὰ παρέλθῃ ἀπαράτηρητον. Τὸ Κτήριο 4 δὲν δύναται βεβαίως νὰ εἶναι μιὰ ἀπλῆ οἰκία, λόγῳ τῆς γειτονίας τῶν ταφικῶν κτισμάτων. Παραλλήλους καὶ σημαντικωτέρας παρομοίας ἐγκαταστάσεις γνωρίζομεν μέχρι τοῦδε μόνον ἐξ Αἰγύπτου, ἐνθα πλῆθος βιοτεχνιῶν ἦνθησαν χάριν τῶν νεκρῶν καὶ μόνον εἰς τὰ ὀργανωμένα αἰγυπτιακὰ νεκροταφεῖα. Ἀλλ' ὡς γνωρίζομεν ἐκ τῆς μέχρι τοῦδε ἐρεῦνης τοῦ νεκροταφείου εἰς Φουρνί, τοῦτο εἶναι οὐχὶ μόνον τὸ μεγαλύτερον γνωστὸν τῆς Κρήτης, ἴσως δὲ καὶ τοῦ προϊστορικοῦ Αἰγαίου, ἀλλ' ἐπίσης ἐν συγκροτημένον νεκροταφεῖον, μὲ σαφεῖς ἐνδείξεις ὀργανώσεως κατὰ τὴν διάρκειαν τῆς χιλιετοῦς χρήσεώς του, ὡς καταφαίνεται κυρίως εἰς τὴν ἀρχιτεκτονικὴν του διάταξιν¹. Ἡ ἐγκατάστασις ἐπομένως ζώντων διὰ τὴν θεραπείαν τῶν ἀναγκῶν τῶν νεκρῶν δὲν εἶναι ἀδύνατος, ἀλλ' ἀντιθέτως ὁμοιάζει λίαν πιθανή. Ἰσως προσέτι οἱ ζῶντες οὗτοι ἔνοικοι τοῦ νεκροταφείου ἤσκουν καὶ τὴν ταφικὴν λατρείαν, ὡς δεικνύουν τινὰ τῶν εὐρημάτων τοῦ Κτηρίου 4, τὸ εἰδώλιον καὶ τὰ ἐκ τριποδικῶν ἐστιῶν προελθόντα ἴσως κονιάματα. Ἡ ἱδρυσις τέλος τοῦ Κτηρίου 4 κατὰ τοὺς ΥΜ I χρόνους παρὰ τὸν θολωτὸν τάφον Β δὲν εἶναι ἴσως ἄσχετος πρὸς τὸν θολωτὸν τάφον, ὁ ὅποιος ἐχρησιμο-

1. Πρβ. π.χ. τὴν ἀνέυρεσιν πηλίνων ἀγωγῶν ὕδατος, σ. 210, σημ. 1.

ποιήθη ὡς γνωστὸν διὰ τὴν ταφὴν καὶ τὴν λατρείαν τῶν νεκρῶν καὶ κατὰ τοὺς χρόνους τούτους.

Πλὴν τοῦ Κτηρίου 4 διηρευνήθησαν ἐπίσης ἐφέτος ἐπιφανειακῶς οἱ χῶροι νοτίως καὶ βορείως τούτου. Παρὰ καὶ κατὰ μῆκος τοῦ νοτίου τοίχου τοῦ Κτηρίου 4 οὐδὲν ἀξιόλογον ἤλθεν εἰς φῶς πλὴν ὀστράκων ἀγγείων, πίθων καὶ σαρκοφάγων, δύο τεμαχίων υἰαλίνων ἀγγείων, ὀλίγων τεμαχίων κονιαμάτων λευκοῦ καὶ ἐρυθροῦ ἐπὶ λευκοῦ χρώματος καὶ ἑνὸς μόνου ἀνεστραμμένου ἀώτου κωνικοῦ κυπέλλου. Βορείως τοῦ Κτηρίου 4 ἤλθον ὅμως εἰς φῶς τμήματα δύο παραλλήλων τοίχων, βαινόντων ἀπὸ Β πρὸς Ν. Παρὰ τούτους συνελέγησαν ΥΜ Ι ὀστρακα, τεμάχια λευκοῦ κονιάματος καὶ ἓν τμήμα λεπίδος ὀψιανοῦ. Οἱ τοῖχοι οὗτοι ἀνήκουν εἰς νέον κτήριο, τὸ ὁποῖον ὠνομάσθη Κτήριο 14.

Οὕτω καὶ τὰ ἀποτελέσματα τῆς ἐφετινῆς σκαφῆς εἰς Ἀρχάνας δύνανται νὰ θεωρηθοῦν ὡς ικανοποιητικά, παρὰ τοὺς περιορισμοὺς εἰς τὴν διεξαγωγὴν ταύτης. Διὰ τῆς ἀνιχνεύσεως ἑνὸς προσέτι κτηρίου εἰς Φουρνὶ ὁ συνολικὸς ἀριθμὸς τῶν κτισμάτων αὐξάνεται εἰς 14, γεγονὸς ἄνευ παραλλήλου διὰ τὸν αἰγαιακὸν χῶρον. Τέλος διὰ τῆς ἐρεῦνης τοῦ Κτηρίου 4, τὸ ὁποῖον ἐχρησίμευσεν ὡς κατοικία καὶ ἐργαστήριον προσώπων ἀσχολουμένων μὲ τοὺς νεκρούς, προστίθεται ἓν νέον σημαντικὸν στοιχεῖον ὅχι μόνον διὰ τὸν τρόπον ὁργανώσεως τοῦ μοναδικοῦ μινωικοῦ νεκροταφείου εἰς Φουρνί, ἀλλὰ καὶ διὰ τὴν μελέτην τῶν ταφικῶν ἐθίμων τοῦ προϊστορικοῦ Αἰγαίου ἐν γένει.

ΙΩΑΝΝΗΣ ΣΑΚΕΛΛΑΡΑΚΗΣ

20. ΑΝΑΣΚΑΦΗ ΕΙΣ ΒΑΣΙΛΙΚΗΝ ΙΕΡΑΠΕΤΡΑΣ

(Παρένθ. πίν. Ζ' καὶ πίν. 155 - 159)

Αἱ ἐργασίαι τῆς τρίτης ἀνασκαφικῆς περιόδου εἰς τὸ Κεφάλι Βασιλικῆς Ἱεραπέτρας¹, διεξαχθεῖσαι κατὰ τοὺς μῆνας Ὀκτώβριον καὶ Νοέμβριον 1974, ἀπέβλεψαν εἰς τὴν ἔρευναν τῆς περιοχῆς βορείως τῶν δωματίων 31 - 29 - 4 - 4α - 3 - 1 τῆς Μεγάλης Οἰκίας (ιδεὲ σχέδιον 1973, ΠΑΕ 1972, παρένθ. πίν. Ζ' = Βασιλική Ι, σχέδιον ΙΧ καὶ σχέδιον 1974, ἐνταῦθα παρένθ. πίν. Ζ'), ὅπου ἔπρεπε νὰ ἀνελξηθῶν οἱ ἀκραῖοι χῶροι τόσον τῆς Δυτικῆς ὅσον καὶ τῆς Ἑρυθρᾶς Οἰκίας². Συγχρόνως ἤρχισεν ἡ ἔρευνα τῆς κεντρικῆς ἐπιπέδου λωρίδος τῆς κορυφῆς τοῦ Κεφαλιοῦ, τῆς ἐκτεινομένης μεταξὺ τῆς Δυτικῆς καὶ τῆς Βορείου Οἰκίας³. Πρὸς τὰς ἀνωτέρω ἐργασίας συνεδυσάσθη ἡ μεταφορὰ τῶν ἀπερριμμένων ἐπὶ τῆς κορυφῆς τοῦ λόφου (ἀνατολικῶς τῆς ἐπιπέδου κεντρικῆς λωρίδος καὶ εἰς τὸ αὐτὸ μῆκος, ἦτοι ἀπὸ τῶν δωματίων 29 - 4 - 4α - 3 - 1 μέχρι τοῦ ὕψους τῆς Βορείου Οἰκίας πρὸς Βορρᾶν καὶ μέχρι τοῦ Κυκλωπέου πρὸς Ἀνατολὰς) χωμάτων τῆς παλαιᾶς ἀνασκαφῆς Seager (1903 - 1906), ὥστε νὰ γίνῃ δυνατὴ ἡ ἔρευνα τῆς ὑπὸ τῶν χωμάτων τούτων καλυπτομένης περιοχῆς. Συγχρόνως ἤρχισεν ὁ καθαρισμὸς τοῦ Κυκλωπέου διὰ τῆς ἀφαιρέσεως τοῦ ἐπ' αὐτοῦ τράφου καὶ τῶν ἐπὶ τοῦ τράφου δένδρων (Βασιλική Ι, πίν. 4α, ΠΑΕ 1972, πίν. 244). Τὸ ἥμισυ περίπου τῶν χωμάτων μετεφέρθη ἐκτὸς τοῦ ἀρχαιολογικοῦ χώρου, μετὰ προσεκτικὴν συγκέντρωσιν τοῦ πλουσίου ἀρχαιολογικοῦ ὕλικου, τὸ ὅποιον ὁ παλαιὸς ἀνασκαφεὺς εἶχεν ἐγκαταλείψει ἐντὸς αὐτῶν. Ὡς καὶ κατὰ τὰ προηγούμενα ἔτη ἡ ἀνασκαφὴ συνήντησε τόσον ἀνεσκαμμένα ὑπὸ τοῦ Seager τμήματα ὅσον καὶ ἄλλα πλήρως ἀνερευνήτα· πλὴν τῶν τελευταίων καὶ τὰ ἀνεσκαμμένα παρουσιάζουν ἐνδιαφέρον: πανταχοῦ πιστοποιοῦνται ἀρχιτεκτονικὰ κατάλοιπα, περὶ τῶν ὁποίων οὐδὲν ἐδημοσίευσεν ὁ Seager, τὰ δὲ ἐντὸς τῶν σκαμμάτων τούτων ἐγκαταλελειμμένα κινήτὰ εὐρήματα εἶναι πάντοτε πολλά.

1. Διὰ τὰς ἐργασίας τῶν δύο πρώτων περιόδων, 1970 καὶ 1972, ιδεὲ Α. ΖΩΗΝ, ΠΑΕ 1972, σ. 274 - 309 καὶ πρβ. Ἔργον 1972, σ. 113 - 118. Διὰ τὰς ἐργασίας 1975 ιδεὲ Ἔργον 1975, σ. 189 - 193. Πρβ. Α. ΖΩΗ, Βασιλική Ι, 1976, σ. 9 - 13 (ἐφεξῆς Βασιλική Ι).

2. Ἰδεὲ διὰ τὴν ὁρολογίαν ΠΑΕ 1972, σημ. σ. 274 = Βασιλική Ι, 7 - 8.

3. Ἰδεὲ τὸ σχέδιον ΠΑΕ 1972, παρένθ. πίν. Η'.

Χώματα Seager - Τοῖχος γ

Τὰ χώματα τῆς ἀνασκαφῆς Seager, ἐπὶ τῶν ὁποίων ὑπῆρχον καὶ ὀλίγα ἐκ τῶν καθαρισμῶν τῆς Ἀρχαιολογικῆς Ὑπηρεσίας τοῦ 1963, ἔφθανον μέχρι τῶν ἀκραίων (βορείων) χώρων τῆς Μεγάλης Οἰκίας (ιδεὲ σχέδιον 1973, ΠΑΕ 1972, παρ. πίν. Ζ') ἐκάλυπτον δὲ πλήρως τοὺς χώρους 29α, 4β καὶ 3α. Ἐπὶ τῶν βορείων τοίχων τῶν χώρων 4, 4α, 3 καὶ 1 ὑπῆρχον πρόσθετα πρόσθια τοιχάρια τοῦ Seager, ἐν μέρει στερεωμένα ὑπὸ τῆς Ἀρχαιολογικῆς Ὑπηρεσίας, χρησιμεύοντα πρὸς ἀντιστήριξιν τῶν ἀπερριμμένων χωμάτων. Τὰ τοιχάρια ταῦτα ἀφῆρέθησαν· ὁμοίως ἀφῆρέθησαν πλήρως τὰ χώματα μέχρι τοῦ τοίχου γ, ἤρχισε δὲ ἡ ἀφαίρεσις καὶ τῶν βορείως τοῦ τοίχου γ εὐρισκομένων (πίν. 155α καὶ 156α, πρβ. παρ. πίν. Ζ'). Ὁ τοῖχος γ (πίν. 156α ἀριστερὰ) φαίνεται ἀρχαῖος εἰς τὸ δυτικόν του τμήμα, εἰς τὸ ὁποῖον διασφίζει συνδετικὴν λάσπην καὶ σύγχρονος εἰς τὸ ἀνατολικόν (τοῖχος τοῦ Seager;), ὅπου οἱ λίθοι φαίνονται μετακινημένοι. Φαίνεται ὅτι καὶ οὗτος ἐχρησιμοποιήθη ὑπὸ τοῦ Seager ὡς ἀντιστήριγμα τῶν ἐπὶ τῆς κορυφῆς τοῦ λόφου ἀπορριπτομένων χωμάτων, ἐκάλυπτετο δὲ πλήρως ὑπ' αὐτῶν. Ἐκ τοῦ ἀνατολικοῦ ἄκρου τοῦ τοίχου γ ἐκκινεῖ ἄλλος, κάθετος πρὸς αὐτὸν μὲ κατεύθυνσιν πρὸς Β, ἀλλὰ καὶ περὶ αὐτοῦ δὲν εἶναι ἀκόμη βέβαιον, ἂν εἶναι ἀρχαῖος. Τὰ μπάζα Seager εἰς τὴν καθαρισθεῖσαν περιοχὴν ἔφθανον μέχρι πάχους 1 μέτρου, μετὰ δὲ τὴν ἀφαίρεσίν των ἐφάνη εἰς πολλὰ σημεῖα ὁ φυσικὸς κούσκουρας, ὀλίγα, πιθανῶς ἄσκαφα, τμήματα, ὡς καὶ δωμάτια, τὰ ὁποῖα εἶχον ἐν ὅλῳ ἢ ἐν μέρει ἀνασκαφῇ ὑπὸ τοῦ Seager (πίν. 155α καὶ 156α).

Δωμάτιον 29α

Τὸ δωμάτιον τοῦτο (πίν. 155β ἀριστερὰ) εἶχεν ἀνασκαφῇ ὑπὸ τοῦ Seager μέχρι τοῦ φυσικοῦ, ἐσημειώθη δὲ καὶ εἰς τὸ τελικόν σχέδιον τῆς Μεγάλης Οἰκίας (σχέδιον 1906)¹. Ἡ ἀκριβὴς κάτοψις φαίνεται εἰς τὸ νέον σχέδιον (παρ. πίν. Ζ'). Ὁ δυτικὸς τοῖχος εἶναι ἰσχυρῶς κατεστραμμένος καθ' ὅλην τὴν ἐσωτερικὴν αὐτοῦ πλευράν, φαίνεται δὲ ὅτι τὸ σφζόμενον ὑλικὸν αὐτοῦ ἀνήκει εἰς πλείονας τῆς μιᾶς φάσεως (πρβ. κατωτέρω: χώροι 32 - 32α).

Δωμάτιον 4β

Νέον εἶναι τὸ δωμάτιον 4β (πίν. 156α-β, 157α), τὸ ὁποῖον καίτοι εἶχεν ἀνασκαφῇ ὑπὸ τοῦ Seager, εἰς οὐδὲν τῶν τριῶν σχεδίων αὐτοῦ σημειοῦται. Τὸ ἀποκαλυφθὲν ἐνταῦθα πλακόστρωτον εἶναι συνέχεια τοῦ πλακοστρώτου τοῦ χώρου

1. R. SEAGER, Vasiliki-Report 1906, εἰκ. 1 = Βασιλικὴ I, σχέδιον VI.

4α. Ἐπειδὴ ὁ νότιος καὶ ὁ ἀνατολικὸς τοῖχος τοῦ δωματίου 4β πατοῦν ἐπὶ τοῦ πλακοστρώτου 4α - 4β (μεσολαβοῦντος καὶ λεπτοῦ σκληροῦ στρώματος θεμελιώσεως πάχους 8 - 14 ἐκ.), εἶναι φανερόν ὅτι ἔχομεν ἐδῶ δύο ἀρχιτεκτονικὰς φάσεις (πίν. 156β). Ἡ ἀκριβὴς χρονολόγησις τοῦ δωματίου 4β (τὸ ὅποιον εἶναι βεβαίως νεώτερον τῆς Ἑρυθρᾶς Οἰκίας, εἰς ἣν ἀνήκει τὸ πλακόστρωτον), εἶναι πρὸς τὸ παρὸν προβληματική. Ἄξιον σημειώσεως εἶναι τὸ γεγονός ὅτι τὸ πλακόστρωτον 4α - 4β, τὸ ὅποιον ἔχει ἐλαφρὰν ἀνοδικὴν κλίσιν (πρὸς Β), καθίσταται, εἰς τὸ παρὰ τὸν ἀνατολικὸν τοῖχον τοῦ δωματίου 4β τμήμα του, ὀριζόντιον· ἐνταῦθα (πίν. 157α) φαίνεται ὅτι δημιουργεῖται στροφή πρὸς Ἀνατολὰς, συνεχιζομένου τοῦ πλακοστρώτου εἰς τὸ ἄσκαφον τμήμα μεταξὺ τῶν χώρων 4β καὶ 3β.

Χῶρος 3β

Νέος εἶναι καὶ ὁ χῶρος 3β, ὀριζόμενος ἀπὸ Β ὑπὸ τοίχου, τοῦ ὁποίου εἶναι ὀρατοὶ ὀλίγοι μικροὶ λίθοι (παρένθ. πίν. Ζ').

Χῶροι 32 - 32α

Περισσότερον ἐνδιαφέρουσα ὑπῆρξεν ἡ ἔρευνα τῶν χώρων 32 - 32α καὶ τῆς περιοχῆς βορείως αὐτῶν, ὅπου ἀπεκαλύφθησαν λείψανα διαφόρων ἀρχιτεκτονικῶν φάσεων. Ὁ βόρειος τοῖχος τοῦ χώρου 32 (Βασιλική Ι, πίν. 11β) ἀπεδείχθη σύγχρονον κατασκευάσμα καὶ ἀφηρέθη. Ἀντιθέτως ἀρχαῖος ἀπεδείχθη ὁ βόρειος τοῖχος τοῦ χώρου 32α, ὁ ὁποῖος συνεχίζεται πρὸς Ἀνατολὰς καὶ σχηματίζει γωνίαν μὲ τὸν Α32 (ὁ ὁποῖος συνεχίζεται ἐνταῦθα) (σύγκρινε τὸ σχέδιον 1973, ΠΑΕ 1972, παρένθ. πίν. Ζ' καὶ τὸ σχέδιον 1974, ἐνταῦθα παρένθ. πίν. Ζ', πρβ. Βασιλική Ι, πίν. 10β). Ὑπὸ τὸν ἀφαιρεθέντα βόρειον «τοῖχον» τοῦ χώρου 32 εὑρέθη ἄσκαφος ἐπίχωσις (1.30 × 2.80 μ.) καταλαμβάνουσα τὸ ΒΑ τέταρτον τοῦ νῦν ἐνοποιηθέντος χώρου 32 - 32α (πίν. 155α-β καὶ παρένθ. πίν. Ζ'). Ἡ ἐπίχωσις αὐτὴ πατεῖ ἐπὶ λειψάνων πλακοστρώτου, τὸ ὅποιον εἶναι προφανές ὅτι ἀπετέλει τμήμα τῆς μεγάλης δυτικῆς αὐλῆς· ἡ ἀπόστασις μεταξὺ τῶν λειψάνων τούτων καὶ τοῦ βορειοτάτου τμήματος τῆς δυτικῆς αὐλῆς παρὰ τὸ δωματίον 31 εἶναι μόλις 2.30 μέτρα, ἀλλὰ πλάκες ὑπάρχουν καὶ βορειότερον, ὑπὸ ἄσκαφον λεπτὴν ἐπίχωσιν ἔξω τῆς ΒΔ γωνίας τοῦ δωματίου 31, ὥστε ἡ ἀπόστασις μειοῦται εἰς τὸ 1 μ. Ἐπὶ τῆς ἀσκάφου ἐπίχώσεως τοῦ χώρου 32 - 32α πατεῖ ὁ νότιος τοῖχος τοῦ νέου δωματίου 50 (ἰδὲ εὐθὺς κατωτέρω). Ἐπομένως ἔχομεν ἐνταῦθα λείψανα ἀρχιτεκτονικῶν φάσεων (τὸ ὀλιγώτερον δύο) εἰς σχέσιν καθέτου στρωματογραφίας.

Δωμάτιον 50

Τὸ δωμάτιον 50 (πίν. 155α καὶ παρένθ. πίν. Ζ'), τοῦ ὁποίου οἱ τοῖχοι εὐρέθησαν εἰς βάθος μόλις 10 - 20 ἐκ. ὑπὸ τὸ ἐπιφανειακὸν καλλιεργημένον στρώμα, εὐρέθη πληρὴς σκληροτάτης συμπαγοῦς ἐπιχώσεως ἀπὸ ἀστράκι (= ὠπτημένα κοκκινωπὰ χρώματα) ἐντὸς τῆς μάζης τοῦ ὁποίου διακρίνονται τεμάχια πηλίνων πλίνθων. Ὑπάρχουν ἐπίσης ἀρκετοὶ λίθοι, κυρίως εἰς τὸ κέντρον καὶ τὸ ΒΔ τμήμα τοῦ δωματίου. Πρόκειται περὶ ὑλικοῦ ἐκ τῆς καταστροφῆς τοῦ παρόντος ἢ ἀρχαιοτέρου κτηρίου. Ἀστράκι ὑπάρχει καὶ εἰς τὸν χώρον ἔξω τοῦ βορείου τοίχου τοῦ δωματίου 29α.

Οἱ τοῖχοι τοῦ δωματίου 50 εἶναι κτισμένοι κατὰ τὸν συνήθη μινωικὸν τρόπον ἐξ ἀργῶν λίθων καὶ κοινῆς λάσπης καὶ ἐδράζονται ἐπὶ συμπαγοῦς στρώματος θεμελιώσεως ἐκ καθαρῶν λευκῶν, ἐλαφρῶς ροδιζόντων χρωμάτων. Τὸ στρώμα θεμελιώσεως ἐπιστοποιήθη τόσον εἰς τὴν ἀνατολικὴν πλευρὰν τοῦ δυτικοῦ τοίχου (εἰς τὴν προέκτασίν του εἰς τὸν χώρον 32α) ὅσον καὶ ἔξω τῆς ΒΔ γωνίας (δ εἰς τὸ σχέδιον παρενθ. πίν. Ζ'), ὅπου ἦτο σκληρότατον καὶ ἐλάχιστα διέφερε τοῦ φυσικοῦ. Τὸ πάχος τοῦ στρώματος ἐνταῦθα εἶναι 35 - 40 ἐκ., περιέχει πολὺ ὀλίγα ὄστρακα καὶ πατεῖ ἀπ' εὐθείας ἐπὶ τοῦ φυσικοῦ λευκοῦ κούσκουρα. Εἰς τὸ βόρειον τμήμα τοῦ δυτικοῦ τοίχου τοῦ δωματίου 50 ὑπάρχει τοιχάριον ἐν ἐπαφῇ πρὸς τὸν τοῖχον (πλάτους 0.35 - 0.40 καὶ σφζομένου μήκους 1.17 μ.), τὸ ὁποῖον προφανῶς ἐλειτούργει ὡς εἶδος ἀντηρίδος πρὸς καλυτέραν στήριξιν τοῦ θεμελίου. Ἀνάλογος κατασκευὴ ὑπάρχει εἰς τὸ μέσον τῆς νοτίας πλευρᾶς τοῦ νοτίου τοίχου.

Ἡ χρονολόγησις τοῦ κτηρίου εἰς τὸ ὁποῖον ἀνήκει τὸ δωμάτιον 50 ἐπετεύχθη διὰ τῆς ἀνασκαφῆς τμήματος τοῦ σκληροῦ στρώματος θεμελιώσεως δ, ἐντὸς τοῦ ὁποίου εὐρέθη προχοὴ γεφυροστόμου ἀγγείου MM III - YM I καὶ ὀλίγα θραύσματα MM κυπέλλων (ἐν μᾶλλον τοῦ τέλους τῆς MM ἐποχῆς). Φαίνεται ἐπομένως ὅτι τὸ κτήριο ἐθεμελιώθη πρὸς τὸ τέλος τῆς MM ἢ τὴν ἀρχὴν τῆς YM I περιόδου. Διὰ τὴν χρονολόγησιν αὐτὴν συνηγορεῖ καὶ ἡ χρῆσις μεγάλων λίθων, τινὲς τῶν ὁποίων καταλαμβάνουν ὅλον τὸ πλάτος τοῦ θεμελίου.

Σκάμμα Seager - Λεῖψανα ἐπαλλήλων πλακοστρώτων

Ὁ χώρος 51 εὐρέθη ἀνεσκαμμένος ὑπὸ τοῦ Seager μέχρι τοῦ φυσικοῦ, ἀλλ' ἐντὸς αὐτοῦ ὑπῆρχον ἀκόμη λεῖψανα *in situ* τριῶν πλακοστρώτων εἰς διάφορα ἐπίπεδα (Α, Β, Γ, σχέδιον παρενθ. πίν. Ζ' καὶ πίν. 157β, 158α). Ἐντὸς τοῦ σκάμματος Seager εὐρέθη κεραμεικὸν ὑλικὸν ὅλων τῶν μινωικῶν περιόδων (ΠΜ, MM, YM) καὶ ρωμαϊκῶν χρόνων (ἢ μᾶλλον παλαιοχριστιανικῶν). Μεταξὺ τῶν πρῶιμων MM ὑπάρχουν καὶ ὄστρακα τοῦ γνωστοῦ τύπου τῶν γεφυροστό-

μων πρόχων με διακόσμησιν λευκῶν ἰχθύων, παραδείγματα τοῦ ὁποίου εἶχεν εὔρει ὁ Seager εἰς τὸ δωμάτιον 16 τῆς Οἰκίας Α¹. Μεταξὺ τῶν ΥΜ ὑπάρχουν καὶ δύο ἕως τρία πιθανὰ τμήματα εἰδωλίων ζώων τῆς προχωρημένης ΥΜ ἐποχῆς ὡς καὶ ἓν ἢ δύο πιθανὰ τμήματα ΥΜ κυλίκων. Ἀφθονα ἦσαν τὰ τεμάχια πηλίνων κονιαμάτων καὶ πλίνθων, ὠπτημένα ὑπὸ τοῦ πυρὸς τοῦ καταστρέψαντος τὸ κτήριο εἰς τὸ ὁποῖον ἀνήκον.

Ἡ μεγάλη πλάξ Γ ἔχει μῆκος 90, πλάτος 48 - 62 καὶ πάχος 8 - 16 ἐκ. καὶ ἐδράζεται ἐπὶ ὑποστρώματος τεχνητοῦ ἐκ λευκοῦ χρώματος κούσκουρα περιέχοντος καὶ πολλὰ θαλασσινα βότσαλα. Ἡ μικροτέρα πλάξ Β (46 × 47 ἐκ. περίπου) εὐρίσκεται εἰς ἐπίπεδον χαμηλότερον κατὰ 20 ἐκ. καὶ ἐδράζεται ἐπὶ ὁμοίου ὑποστρώματος. Αἱ μικραὶ πλάκες Α εὐρίσκονται εἰς ἔτι χαμηλότερον ἐπίπεδον (18 - 20 ἐκ. ἀπὸ τοῦ ἐπιπέδου τῆς πλακὸς Β) καὶ ἐδράζονται ὁμοίως ἐπὶ στρώματος με θαλασσινα βότσαλα. Τὸ στρώμα θεμελιώσεως ὅλων τῶν πλακῶν ἐδράζεται ἐπὶ τοῦ φυσικοῦ καθαροῦ λευκοῦ κούσκουρα (ὁ ὁποῖος κατόπιν δοκιμῆς ἐδείχθη ὅτι περιέχει μεγάλους χάλικας ἀκανονιστῶν σχημάτων ἐκ σκληροῦ ἀσβεστολίθου, διαμέτρου 5 - 20 ἐκ.). Κατὰ τὴν ἀνασκαφὴν 1975 εὐρέθη τρίτη μεγάλη πλάξ (Ε) ὑπὸ τὸ δυτικὸν ἄκρον τῶν «Δύο Λίθων» (ιδεὲ κατωτέρω), εἰς ἐπίπεδον ὑψηλότερον κατὰ 18 ἐκ. τῆς πλακὸς Γ. Ἀπασαὶ αἱ πλάκες, παρὰ τὴν διαφορὰν ἐπιπέδων φαίνεται ὅτι ἀνήκουν εἰς τὴν αὐτὴν λίαν φροντισμένην κατασκευὴν, εἰς τὴν ὁποίαν ἀνήκουν καὶ τὸ λιθόστρωτον 52 καὶ τὸ πλακόστρωτον Δ (ιδεὲ εὐθὺς κατωτέρω). Τὸ τμήμα τῆς κατασκευῆς εἰς τὸ ὁποῖον ἀνήκουν αἱ πλάκες φαίνεται ὅτι ἦτο χώρος με γωνιώδη ἢ κοχλιωτὴν ἄνοδον καὶ κάθοδον με τρεῖς βαθμίδας τὸ ὀλιγώτερον. Ἀπλῇ κλιμαξ προσβάσεως οἰκίας ἢ ἄλλης κατασκευῆς δὲν ἦτο δυνατόν νὰ ὑπάρχῃ ἐνταῦθα, εἰς τὸ ἐπίπεδον κεντρικὸν τμήμα τῆς κορυφῆς τοῦ λόφου. Ἐπομένως μία μόνη ἐρμηνεία θὰ ἦτο δυνατόν νὰ προταθῇ, ὅτι δηλαδὴ ἔχομεν ἐνταῦθα λείψανα κτίσματος τοῦ τύπου τῶν «δεξαμενῶν καθαρῶν», αἱ ὁποῖαι κτίζονται εἰς ἐπίπεδον χώρον καὶ ἔχουν κλιμακωτὴν γωνιώδη κάθοδον ἐξ ὀλίγων συνήθως βαθμίδων.

Λιθόστρωτον 52 καὶ πλακόστρωτον Δ

Πέραν τῶν πλακῶν Α - Β - Γ εὐρέθη ἄσκαφος ἐπίχωσις (εἰς τὸ σχέδιον παρενθ. πίν. Ζ') ἀποτελούμενη ἐκ λίαν σκληρῶν λευκῶν χωμάτων, ὀλίγων λίθων καὶ πολὺ ὀλίγων ὀστράκων. Εἰς τὰ χρώματα εἶναι ἀναμεμειγμένα βότσαλα θαλασσινα. Τὸ σκληρὸν τοῦτο στρώμα εἶναι τὸ αὐτὸ ἐπὶ τοῦ ὁποίου (εἰς χαμηλότερον ἐπίπεδον) ἐδράζεται ἡ πλάξ Γ — ἡ συνέχεια σφάζεται —

1. SEAGER, ἔ.ἀ. σ. 125. Πρβ. ΖΩΗ, Βασιλικὴ Ι, σ. 63.

(προφανῶς δὲ καὶ ἡ Β, ἀλλ' ἔχει καταστραφῇ ὑπὸ τοῦ Seager ἢ συνέχεια). Ἐπὶ τοῦ αὐτοῦ στρώματος ἐδράζεται τὸ λιθόστρωτον 52, εὐρισκόμενον εἰς ἐπίπεδον κατὰ 17 ἐκ. ὑψηλότερον τῆς πλακῶς Γ.

Ἐπὶ τῆς ἀνωμάλου ἐπιφανείας τοῦ λιθοστρώτου (μέχρι τῆς ὁποίας ἔφθανε τὸ καλλιεργημένον στρώμα) παρατηρήθησαν ἄφθονα μικρὰ θαλασσινὰ βότσαλα (μεγέθους φακῆς καὶ ρεβιθιοῦ ἕως ἀμυγδάλου). Τὸ ὕλικόν τοῦτο φαίνεται ὅτι εἶχε χρησιμοποιηθῇ ἐντὸς μείγματος, τὸ ὁποῖον ἐξωμάλυνε τὴν ἀνώμαλον ἐπιφάνειαν τοῦ λιθοστρώτου, δημιουργουμένου ὑποστρώματος πρὸς τοποθέτησιν πλακῶν. Λεῖψανα πλακοστρώτου εὐρέθησαν πράγματι ἀνατολικώτερον (πλακοστρωτον Δ). Αἱ πλάκες Δ, αἱ ὁποῖαι εὐρέθησαν ραγισμέναι καὶ ὀλίγον βυθισμέναι ὡς πρὸς τὸ ἀρχικόν των ἐπίπεδον εἶναι προφανές ὅτι ἐπάτουν ἐπὶ τοῦ συνεχιζομένου ἐνταῦθα (ἀλλὰ καὶ βορειότερον καὶ νοτιώτερον) στρώματος τοῦ περιέχοντος τὸ θαλασσινὸν γριμπίλι.

Εἶναι, πιστεύω, φανερόν ὅτι ἔχομεν ἐνταῦθα — εἰς τὸ κεντρικὸν τμήμα τῆς ἐπιπέδου λωρίδος εἰς τὴν κορυφὴν τοῦ λόφου καὶ παρὰ τὸ βραχῶδες ἔξαρμα τῆς κορυφῆς — τὰ πτωχὰ λείψανα μιᾶς λίαν ἐνδιαφερούσης καὶ μὲ ἄκραν φροντίδα ὠκοδομημένης κατασκευῆς: ἐπὶ τοῦ ἰσχυροῦ στρώματος θεμελιώσεως (ε) ἔχομεν ἄλλοῦ πλάκας μεγάλας καὶ ἰσχυράς (Β - Γ - Ε), ἄλλοῦ λιθόστρωτον (52) ἐπὶ τοῦ ὁποίου ἐπάτουν λεπτότεραι μεγάλαι πλάκες (Δ). Ἡ παρατηρούμενη εἰς τὸ λιθόστρωτον 52 διάταξις τῶν λίθων (ὅπου διακρίνονται δύο πρόσωπα εἰς σχέσιν ὀρθῆς γωνίας) μαρτυρεῖ ὅτι ὑπῆρχε κάποια διαμόρφωσις τῆς ἐπιφανείας εἴτε βαθμιδωτῇ εἴτε εἰς διάφορα ἐπίπεδα. Ἀλλ' εἶναι ἐξ ἴσου πιθανὸν τὸ ἀνατολικὸν τμήμα νὰ εἶναι θεμέλιον τοίχου ἢ χαμηλοῦ κτιστοῦ χωρίσματος.

Τὰ ἐπὶ τοῦ λιθοστρώτου 52 συλλεγένητα ὄστρακα εἶναι κυρίως MM.

“Δύο Λίθοι” - Λιθόστρωτον 53 - Βράχος

Εἰς τὸ ΝΔ ἄκρον τοῦ ἔξαρματος τῆς κορυφῆς τοῦ Κεφαλιοῦ, ἀνατολικῶς τῆς κεντρικῆς ἐπιπέδου λωρίδος καὶ μεταξὺ αὐτῆς καὶ τοῦ Κυκλωπείου, παρὰ τὴν συστάδα τῶν δένδρων (Ε καὶ Χ εἰς τὸ σχέδιον), ἐφαίνεται πρὸ τῆς ἀνασκαφῆς 1974 τμήμα τοῦ φυσικοῦ βράχου («Βράχος 1973» εἰς τὸ σχέδιον) καὶ πλησίον αὐτοῦ πρὸς ΒΔ δύο μεγάλοι λίθοι, ὅμοιοι πρὸς τοὺς χρησιμοποιηθέντας εἰς τὸ Κυκλώπειον. Οἱ δύο οὗτοι λίθοι εἶναι προφανῶς λείψανα τοῦ ὑπὸ τοῦ Seager ἀναφερομένου ὁμοίου πρὸς τὸ Κυκλώπειον τοίχου, ὁ ὁποῖος ἔβαινε ἀπὸ Δ πρὸς Α (= βόρειον σκέλος τοῦ «τοίχου GG»)¹. Διὰ τῶν καθαρισμῶν τοῦ 1974 ἀπεκαλύφθη μεγαλύτερον τμήμα τοῦ βραχῶδους ἔξαρματος («Βρά-

1. SEAGER, Vasiliki-Report 1904, σ. 211. 1908, σ. 49. Πρβ. ΖΩΗ, Βασιλική Ι, 21(γ).

χος 1974» εἰς τὸ σχέδιον). Οἱ Δύο Λίθοι (ὅπως θὰ ἀποκαλοῦνται τοῦ λοιποῦ), παρὰ τὸ γεγονὸς ὅτι ἐπάτουν ἐπὶ χαλαρᾷ ἐπιχώσεως, φαίνεται ὅτι εὐρίσκονται εἰς τὴν ἀρχικὴν των θέσιν: τὰ χαλαρὰ χώματα καὶ οἱ μικροὶ λίθοι, οἱ ὁποῖοι τοὺς στηρίζουν εἶναι δομικὰ χαρακτηριστικὰ καὶ τοῦ Κυκλωπέου. Τὸ ἀπὸ τοῦ δυτικοῦ ἄκρου αὐτῶν πρὸς Ν ἐκτεινόμενον τοῖς ἰσχυροῖς ἐδείχθη κατὰ τὴν ἀνασκαφὴν 1975 (ἰδὲ ΠΑΕ 1975) ὅτι εἶναι τμῆμα τῆς κατωτάτης στρώσεως θεμελίου τοίχου ἀνήκοντος εἰς τὸ αὐτὸ κτήριο, εἰς τὸ ὁποῖον ἀνήκει καὶ τὸ δωμάτιον 50. Μεγαλύτερον ἐνδιαφέρον παρουσιάζει τὸ βορείως τῶν Δύο Λίθων λιθόστρωτον 53 καὶ ἡ ἀνατολικῶς αὐτοῦ περιοχὴ τοῦ γυμνοῦ βράχου, καθόσον ἐνταῦθα φαίνεται νὰ ἐντοπίζεται ἱερὸν τῶν πρωιμωτάτων ἐλληνικῶν χρόνων:

Τὸ λιθόστρωτον 53, τοῦ ὁποῖου οἱ περισσότεροι λίθοι εἶναι ἐπίπεδοι, εὐρέθῃ εἰς κακὴν κατάστασιν εὐθὺς ὑπὸ τὸ ἐπιφανειακὸν καλλιεργούμενον στρώμα. Τὸ στρώμα τοῦτο ἐξετείνεται καὶ ἐπὶ τοῦ παρακειμένου τμήματος τοῦ βράχου, τοῦ ὁποῖου ἡ ἐπιφάνεια εἶναι ἀνώμαλος καὶ ἐλαφρῶς ἀνοδικὴ πρὸς Α. Τὰ χώματα ἦσαν μαῦρα καὶ χαλαρὰ ἀκόμη καὶ μεταξὺ τῶν λίθων τοῦ λιθοστρώτου καὶ εἰς τὰ κοιλώματα τοῦ βράχου. Ἡ μεγαλύτερα, βορειότερον κειμένη, πλάξ φέρει εἰς τὸ βόρειον ἄκρον τῆς κυκλικὸν λάξευμα (μοχλοβόθριον;) ὥστε εἶναι πιθανὴ ἡ ἐρμηνεία τῆς ὡς κατωφλίου, τοῦλάχιστον εἰς πρώτην χρῆσιν. Οἱ κύκλω αὐτῆς σημειούμενοι λίθοι εὐρέθησαν ἅπαντες σχεδὸν χαλαροί, μετακινηθέντες προφανῶς ὀλίγον ὑπὸ τῆς καλλιεργείας. Ἐπειδὴ ὁ βράχος σχηματίζει σχεδὸν ἡμικυκλικόν, λίαν ἀκανόνιστον κοίλωμα, ἀφηνωμένου ἐλευθέρου χώρου πλάτους περίπου 30 ἐκ. μέχρι τῆς μεγάλης πλακὸς καὶ τῶν περὶ αὐτὴν λίθων, δὲν φαίνεται ἀπίθανος ἡ ὑπόθεσις ὅτι τὸ κοίλωμα τοῦτο ἔχει σχέσιν πρὸς τὴν μεγάλην πλάκα καὶ τοὺς περὶ αὐτὴν λίθους. Παρὰ τὴν μεγάλην πλάκα, ἐντὸς κοιλώματος τοῦ βράχου (θέσις α εἰς τὸ σχέδιον) εὐρέθῃ εἰδώλιον πῆλινον σχηματικὸν μὲ τὰς χεῖρας εἰς τὸ στήθος, ὕψους 7.2 ἐκ. (πίν. 159α ἀριστερὰ) καὶ τμῆμα πηλίνου εἰδωλίου ζώου, μᾶλλον βοός, διὰ τὴν κατασκευὴν τοῦ ὁποῖου εἶχον χρησιμοποιηθῇ διὰ συμπίεσεως πλείονα τοῦ ἐνὸς τεμάχια πηλοῦ (πίν. 159β) ¹. Εἰς μικρὰν ἀπόστασιν ἀνατολικώτερον (θέσις β εἰς τὸ σχέδιον) ἐντὸς τοῦ στρώματος τῶν χαλαρῶν χωμάτων καὶ εἰς βάθος 20 ἐκ. ἐκ τῆς ἐπιφανείας, εὐρέθῃ δεύτερον πῆλινον εἰδώλιον, γυναικεῖον, γυμνόν, ὕψους σφζομένου 9.4 ἐκ. μὲ ἀποκεκρουμένα τὰ ἄκρα καὶ ὑποτυπώδη πλαστικὴν δῆλωσιν τοῦ στήθους καὶ τοῦ αἰδοῖου (πίν. 159α δεξιὰ). Τὸ πρῶτον εἰδώλιον, ὡς ἐμφαίνει ἡ κάτω ἀποκεκρουμένη ἀπόληξις αὐτοῦ, ἦτο προσηρμοσμένον ἐπὶ σκεύους κατὰ τρόπον ὅμοιον πρὸς τὰ εἰδώλια τοῦ γνωστοῦ γεωμετρικοῦ κέρνου ἐκ Κουρτῶν ². Ἡ παραλληλότης αὕτη, ὡς καὶ ἡ γυμνότης τοῦ δευτέρου εἰδω-

1. Ἐσὼ ὄψις τοῦ φέροντος τὴν οὐρὰν ὀπισθοῦ τμήματος.

2. St. XANTHOUDIDES, BSA 12, 1905 - 1906, σ. 9 κέ., εἰκ. 3.

λίου, δύνανται νὰ ὀδηγήσουν εἰς χρονολόγησιν τῶν εἰδωλίων εἰς λίαν πρωίμους ἑλληνικοὺς χρόνους, πρωτογεωμετρικοὺς ἢ γεωμετρικοὺς. Φαίνεται ἐπομένως πιθανὴ ἡ ὑπαρξίς ἐνταῦθα, εἰς τὸ ὑψηλότερον τμήμα τοῦ λόφου, μικροῦ ἱεροῦ τῶν πρωίμων ἑλληνικῶν χρόνων. Ἡ χρονολόγησις τοῦ λιθοστρώτου 53 δὲν εἶναι ἀκόμῃ σαφής· ὀλίγα πολὺ μικρὰ θαλασσίνα βότσαλα, τὰ ὁποῖα παρατηρήθησαν μετὰ τῶν λίθων καὶ εἰς τὰ κοιλώματα τοῦ βράχου σημαίνουν κατ' ἀρχὴν ὅτι ἐξετείνοντο ἕως ἐδῶ αἱ μινωικαὶ κατασκευαὶ (λιθόστρωτον 52 - πλακόστρωτον Δ) εἰς τὰς ὁποίας χρησιμοποιεῖται τὸ ὑλικὸν τοῦτο, ἀλλ' ἡ διάφορος κατασκευὴ τοῦ λιθοστρώτου 53 (πλέον ἀμελῆς καὶ μὲ χρῆσιν παχέων ἐπιπέδων λίθων) σημαίνει προφανῶς καὶ διάφορον χρόνον κατασκευῆς. Ἐὰν τὸ λιθόστρωτον 53 συνδυασθῇ πρὸς τὰ παρ' αὐτὸ εὐρεθέντα εἰδώλια, θὰ ἐφαίνετο εὐλογος ἡ ἐρμηνεία ὅτι τὸ πρῶμιον ἑλληνικὸν ἱερὸν δὲν ἦτο ἀπλοῦς ὑπαιθρος χῶρος, ἀλλὰ διέθετεν ὠρισμένας κτιστάς κατασκευάς, ἥτοι λιθόστρωτον πρόσβασιν καὶ εἴσοδον (τὸ σημειωθὲν κατώφλιον), ἕως εἴσοδον τεμένους. Τὰ ἀνωτέρω προβλήματα θὰ προσπαθῇ νὰ διασαφήσῃ ἡ προσεχὴς ἔρευνα.

MM Ia OIKIA Γ

Συνεχίσθη ἡ ἀνασκαφὴ τῆς πρωίμου MM Ia Οἰκίας Γ εἰς τὴν ἀνατολικὴν κλιτύν, τῆς ὁποίας ἡ ἔρευνα εἵχεν ἀρχίσει τὸ 1970¹, διὰ τῆς ἀφαιρέσεως τοῦ στρώματος καταστροφῆς ἐκ τῶν χώρων Γ1 καὶ Γ2 (ἰδὲ σχέδιον 1973, ΠΑΕ 1972, παρ. πίν. Ζ' = Βασιλικὴ I, σχέδιον IX). Καὶ εἰς τοὺς δύο χώρους τὸ στρώμα ἦτο σκληρότατον, ἀποτελούμενον ἐκ πολλῶν λίθων ἐκ τῆς κατακρημνίσεως τῶν τοίχων, ἀφθόνων ὀστράκων πηλίνων ἀγγείων (κυρίως κυπέλλων) καὶ ἀρκετῶν ὀστῶν ζώων (μετὰ τῶν ὁποίων δύο κέρατα βοός, ὀστᾶ αἰγοειδῶν καὶ πεταλίδες). Τοῦ δωματίου Γ1 εὐρέθη ὁ δυτικὸς τοῖχος, σφζόμενος ἐν μέρει εἰς δύο στρώσεις λίθων (πλησίον τῆς ΝΔ γωνίας), ὕψους περίπου 40 ἐκ. Ὁ τοῖχος ἐδράζεται ἀπ' εὐθείας ἐπὶ τοῦ φυσικοῦ βράχου, ὁ ὁποῖος εἶναι σκληρὸς καὶ κατωφερὴς μὲ ἀνώμαλον ἀλλ' ἐν μέρει λείαν ἐπιφάνειαν· ἡ τοιαύτη διαμόρφωσις τοῦ βράχου μαρτυρεῖ ὅτι οὗτος ἦτο γυμνὸς κατὰ τὴν στιγμὴν τῆς οἰκοδομήσεως τοῦ δωματίου, ἀφέθη δὲ εἰς οἷαν κατάστασιν εὐρίσκετο (ἥτοι δὲν ἐλαξέυθη πρὸς δημιουργίαν δαπέδου, κατὰ τὴν συνήθη ἐν Βασιλικῇ πρακτικῇ). Ὑπὲρ τὸν δυτικὸν τοῖχον τοῦ δωματίου Γ1 τὸ ἐπιφανειακὸν στρώμα ἔχει πάχος 10 - 12 ἐκ., ἐπ' αὐτοῦ δὲ εὐρίσκονται οἱ πρό τινων ἕως ἐτῶν ἀποκυλισθέντες μεγάλοι λίθοι τοῦ Κυκλωπείου (σχέδιον 1973, ΠΑΕ 1972, παρ. πίν. Ζ'). Τὸ στρώμα καταστροφῆς, τμήμα τοῦ ὁποίου εἶναι καὶ τὸ ἐπιφανειακόν, εἵχε συνολικὸν βάθος περίπου 50 ἐκ. καὶ ἔφθανε μέχρι τοῦ φυσικοῦ βράχου. Εἰς τὴν ΒΑ γωνίαν τοῦ δωματίου Γ1 εὐρέθη μᾶζα καθα-

1. Ἰδὲ ΖΩΗΝ, ΠΑΕ 1972, σ. 288 - 991.

ροῦ λευκοῦ χρώματος, δυσερμήνευτος. Πρὸ τοῦ δωματίου (ἀνατολικῶς) ὑπάρχει μικρὰ ἑκτασις καλυπτομένη ὑπὸ ὕλικοῦ καταστροφῆς (ιδὲ σχέδιον 1973, ἔ.ἀ. καὶ πρβ. αὐτόθι σ. 289), ἀποτελουμένου ἀπὸ ψημένα κοκκινωπὰ χρώματα, λίθους, τεμάχια πηλίνων σοβάδων καὶ πλίνθων. Κατὰ τόπους διακρίνονται τῶρα καὶ τρίμματα ἀνθράκων. Εἶναι ἐπομένως σαφές ὅτι καὶ ἡ οἰκία Γ κατεστράφη ὑπὸ πυρκαϊᾶς.

Διὰ τῶν ἐργασιῶν τοῦ 1974 ἐδείχθη ὅτι ἡ κορυφὴ τοῦ Κεφαλιοῦ ἐχρησιμοποιήθη ἀδιακόπως ἀπὸ τῶν ἀρχῶν τῆς μινωικῆς ἐποχῆς (ΗΜ Ηα) μέχρι τῆς προϊύμου ἐλληνικῆς (πρωτογεωμετρικῆς;). Κατὰ πολὺ νεωτέρα εἶναι ἡ κατάληψις κατὰ τοὺς ὑστάτους ρωμαϊκοὺς ἢ παλαιοχριστιανικοὺς χρόνους—πιστοποιουμένη ἐκ τῆς παρουσίας ὀστράκων ἀύλακωτῆς κεραμεικῆς εἰς ὅλα τὰ τμήματα τοῦ ἐπιφανειακοῦ στρώματος τῆς κορυφῆς· ἐμφανέστερα κατάλοιπα τῆς ἐποχῆς αὐτῆς, ἀρχιτεκτονικὰ καὶ κεραμεικὰ, εὐρίσκονται εἰς μικρὰν ἀπόστασιν (περίπου 60 μ.) νοτιοδυτικῶς τοῦ κέντρου τῆς κορυφῆς.

ΑΝΤΩΝΙΟΣ Α. ΖΩΗΣ

21. ΙΕΡΟΝ ΕΡΜΟΥ ΚΑΙ ΑΦΡΟΔΙΤΗΣ ΕΙΣ ΣΥΜΗΝ ΒΙΑΝΝΟΥ

(Παρένθ. πίν. Η' καὶ πίν. 160 - 169)

Ἡ τρίτη ἀνασκαφικὴ περίοδος εἰς τὸ Ἱερόν τοῦ Ἑρμοῦ καὶ τῆς Ἀφροδίτης εἰς Σύμην Βιάννου ἦτο βραχείας διαρκείας, λόγῳ τῶν θλιβερῶν εἰς Κύπρον γεγονότων¹. Τὰ ἀποτελέσματα ἐν τούτοις ὑπῆρξαν σημαντικά, διότι ἐνετοπίσθησαν εἰς ὠρισμένα σημεῖα τοῦ ἀνασκαφέντος χώρου ἀδιατάρακτα σχετικῶς στρώματα μὲ ἀρχιτεκτονικὰ λείψανα καὶ σπουδαιότατα ἀναθήματα.

Ἡ ἔρευνα περιωρίσθη εἰς ἑκτασιν 150 τ. μ. κειμένην βορείως τοῦ βωμοῦ, τοῦ κέντρου δηλαδὴ τῆς λατρείας κατὰ τοὺς πρώιμους ἑλληνικοὺς χρόνους (ἀνασκαφή 1972), καὶ δυτικῶς τοῦ μικροῦ ὑστεροελληνιστικοῦ ναοῦ, τοῦ ἀνακαλυφθέντος τὸ 1973 (ὀρθογώνια -Δ, -Ε, -Ζ, -Ο καὶ -Π σχεδίου παρενθ. πίν. Η' καὶ πίν. 160α-β). Ἡ μικρὰ ἑκτασις τοῦ ἀνασκαφέντος χώρου δὲν μᾶς ἐπέτρεψε νὰ ἀποκτήσωμεν ὠλοκληρωμένην εἰκόνα τῶν ἐν μέρει ἀποκαλυφθέντων κτηρίων.

Διεπιστώθη ἀρχικῶς ἡ ὕπαρξις ἑνὸς ἀναλημματικοῦ τοίχου, ἀποκαλυφθέντος μήκους 8.60 μ., ἀπὸ μεγάλους ἀδρούς λίθους μὲ διεύθυνσιν ἀπὸ Ἀνατολῶν πρὸς Δυσμᾶς καὶ πρόσωπον πρὸς Νότον (σχέδιον παρενθ. πίν. Η' καὶ πίν. 161α, 162β). Ἡ διαμόρφωσις τοῦ χώρου δι' ἀναλημματικοῦ τοίχου, ἀντιστηρίζοντος τὴν πρὸς Βορρᾶν τοῦ βωμοῦ ἐπίχωσιν, χρονολογεῖται εἰς τὸν 5ον π.Χ. αἰῶνα. Κατὰ τοὺς ὑστέρους ἑλληνιστικοὺς χρόνους ὁ τοῖχος δὲν θὰ ἦτο πλέον ὁρατὸς καὶ δι' αὐτὸν τὸν λόγον κατεστράφη ἡ πρὸς Ἀνατολὰς συνέχειά του ὅτε ἐθεμελιώθη ὁ μικρὸς ὑστεροελληνιστικὸς ναός. Πρὸς Δυσμᾶς φαίνεται ὅτι συνεχίζεται ὁ τοῖχος ἐντὸς τῆς ἐπιχώσεως.

Βορείως τοῦ ἀναλημματικοῦ τοίχου ἀπεκαλύφθη ἡ γωνία ἑνὸς κτηρίου, ἐκτεινομένου εἰς τὸν πρὸς Βορρᾶν ἄσκαπτον χώρον (βλ. σχέδιον παρενθ. πίν. Η', τοῖχοι 1 καὶ 4 ὀρθογωνίου -Δ καὶ πίν. 161β). Ἡ χρονολόγησίς του εἶναι πρὸς τὸ παρὸν προβληματική, διότι τὰ ὑπερκείμενα αὐτοῦ στρώματα ἦσαν ἀνάμεικτα. Δὲν δύναται ὅμως νὰ χρονολογηθῇ πρὸ τοῦ δευτέρου ἡμίσεος τοῦ 6ου π.Χ.

1. Διάρκεια ἀνασκαφῆς ἀπὸ τῆς 8 ἕως τῆς 20 Ἰουλίου 1974. Συμμετεῖχον ἡ ἀρχαιολόγος κ. Π. Μεταξᾶ-Muhly καὶ ὁ τεχνίτης τοῦ Μουσείου Ἑρακλείου κ. Γ. Ἡλιάκης. Ἡ διὰ μίαν ἐβδομάδα ἐπανάληψις τῆς ἀνασκαφικῆς ἐρεῦνης (8 - 14/8/74) ἀπέβλεψεν εἰς τὴν ἀποπεράτωσιν τῆς ἀνασκαφῆς τῶν στρωμάτων ἐκείνων, τὰ ὅποια περιεῖχον ἀναθήματα, καὶ εἰς τὴν στερέωσιν τῶν ἀρχιτεκτονικῶν λειψάνων.

αἰῶνος, διότι ἔχει θεμελιωθῇ ἐντὸς ἐτέρου κτηρίου, χρονολογούμενου ἀπὸ τὴν κεραμεικὴν τοῦ δαπέδου του εἰς τὸ πρῶτον ἡμισυ τοῦ 6ου π.Χ. αἰῶνος. Τοῦ παλαιότερου αὐτοῦ κτηρίου ἀπεκαλύφθησαν μικρὰ τμήματα δύο μόνον τοίχων (βλ. σχέδιον παρενθ. πίν. Η' τοίχους 2 καὶ 3 ὀρθογωνίου -Δ, πίν. 161β καὶ 162β). Οὕτω ἀποκλείεται πρὸς τὸ παρὸν οἰαδῆποτε ὑπόθεσις διὰ τὴν μορφήν καὶ τὸν χαρακτῆρα του. Γνωρίζομεν ἐν τούτοις ὅτι μέρος τοῦ δαπέδου του ἦτο λιθόστρωτον (βλ. σχέδιον παρενθ. πίν. Η' νοτίως τοῦ τοίχου 1 τοῦ ὀρθογ. -Δ, πίν. 161β) καὶ ὅτι εἶχε κεραμοσκεπῇ στέγην ὡς καὶ ἄλλα κτήρια τοῦ ἱεροῦ. Ὑπὸ τοὺς κεράμους, τῶν ὁποίων εὐρέθη μέγας ἀριθμὸς στρωτήρων καὶ καλυπτήρων, ὑπῆρχε στρῶμα λεπίδος, καλύπτον τὰς ξυλίνας δοκοὺς τῆς ὀροφῆς. Τὰ λείψανα τῶν ἐξηνθρακωμένων δοκῶν τῆς ὀροφῆς ἦσαν ἄφθονα καὶ εὐρέθησαν ἐπὶ τῆς λιθοστρώσεως, ἐκτεινόμενα πρὸς Νότον ἕως τοῦ βορείου ὀρίου τῆς διανοιχθείσης τὸ 1972 ἀγροτικῆς ὁδοῦ καὶ πρὸς Ἀνατολὰς ἕως τοῦ δυτικοῦ τοίχου τοῦ μικροῦ ὑστεροελληνιστικοῦ ναοῦ (σχέδιον παρενθ. πίν. Η' καὶ πίν. 162α-β). Ἐκ τῶν ἀντιστοιχείων ἐπομένως τοίχων τοῦ κτηρίου ὁ μὲν νότιος δὲν πρόκειται νὰ εὐρεθῇ, καταστραφεὶς κατὰ τὴν διάνοξιν τῆς ὁδοῦ, ὁ δὲ ἀνατολικὸς ἴσως ἐπισημανθῇ κατὰ τὴν εἰς βάθος ἔρευναν κάτω τοῦ ὑστεροελληνιστικοῦ ναοῦ. Ἡ σχεδίασις τῶν ξυλίνων δοκῶν καθ' ὅλην τὴν προαναφερθεῖσαν ἑκτασιν δὲν ἦτο δυνατὴ, διότι μεγάλα τμήματά των ἦσαν διαλελυμένα (π.χ. εἰς τὸν χώρον ὀρθ. -Δ καὶ τοῦ διαδρόμου τῶν ὀρθογ. -Δ καὶ -Γ σχεδίου παρενθ. πίν. Η'). Αἱ καλύτερον σφζόμεναι, διαμ. 0.30 μ. περίπου, δεικνύουν ὅτι ἦσαν σταυροειδῶς διατεταγμέναι, εἰς μίαν δὲ περίπτωσιν διεπιστώθη ὅτι ἀντὶ μιᾶς δοκοῦ, διαμ. 0.30 μ., ἐχρησιμοποιεῖσθαι δύο λεπτότεραι. Ὅμοιαν λύσιν εὐρίσκομεν καὶ εἰς συγχρόνους ἀγροτικὰς οἰκίας, ὡσάκις ὑπάρχει ἔλλειψις δοκῶν ὁμοίου πάχους.

Εἰς μίαν παλαιότεραν εἰσέτι οἰκοδομικὴν φάσιν τοῦ ἱεροῦ, εἰς τὴν ὑστέραν δηλαδὴ γεωμετρικὴν περίοδον καὶ τὸν 7ον π.Χ. αἰῶνα, ἀνήκει τμήμα ἐνὸς τοίχου, πλάτους 1 μ. καὶ ἀποκαλυφθέντος μήκους 5.5 μ., ἔχοντος διεύθυνσιν ἀπὸ Ἀνατολῶν πρὸς Δυσμὰς (βλ. σχέδιον παρενθ. πίν. Η', ὀρθογ. -Θ καὶ πίν. 162β). Ἐπειδὴ ὁ τοῖχος αὐτὸς ἔχει τὴν ἰδίαν διεύθυνσιν καὶ εὐρίσκεται εἰς τὸ ἴδιον βάθος μὲ ἕτερον, ἐν μέρει ἀποκαλυφθέντα κατὰ τὴν διάνοξιν τῆς ἀγροτικῆς ὁδοῦ τὸ 1972, ἐνομίσαμεν ἀρχικῶς ὅτι ἀμφότεροι ἀνήκουν εἰς ἓν κτήριο¹. Ἡ δόμησις ὅμως τοῦ ἀνατολικοῦ τμήματος εἶναι διαφορετικὴ ἀπὸ τὴν τοῦ δυτικοῦ καὶ ἡ μελέτη τῆς ἐλάχιστα χαρακτηριστικῆς κεραμεικῆς ἔδειξεν ὅτι τὸ ἀνατολικὸν ἡμισυ ἀποτελεῖ τὸ θεμέλιον τοίχου κτηρίου τοῦ τέλους τῆς γεωμετρικῆς περιόδου ἢ τοῦ 7ου π.Χ. αἰῶνος, συγχρόνου δηλαδὴ μὲ τὴν δευτέραν ἀρχιτεκτονικὴν φάσιν τοῦ βωμοῦ, ἐνῶ τὸ δυτικὸν ἡμισυ ἀνήκει εἰς μέγα προϊ-

1. Βλ. ΠΑΕ 1972, σχέδιον εἰκ. 1 εἰς τὴν ΒΔ γωνίαν τοῦ χώρου, ὅπου οἱ τρεῖς μεγάλοι λιθόπλινθοι.

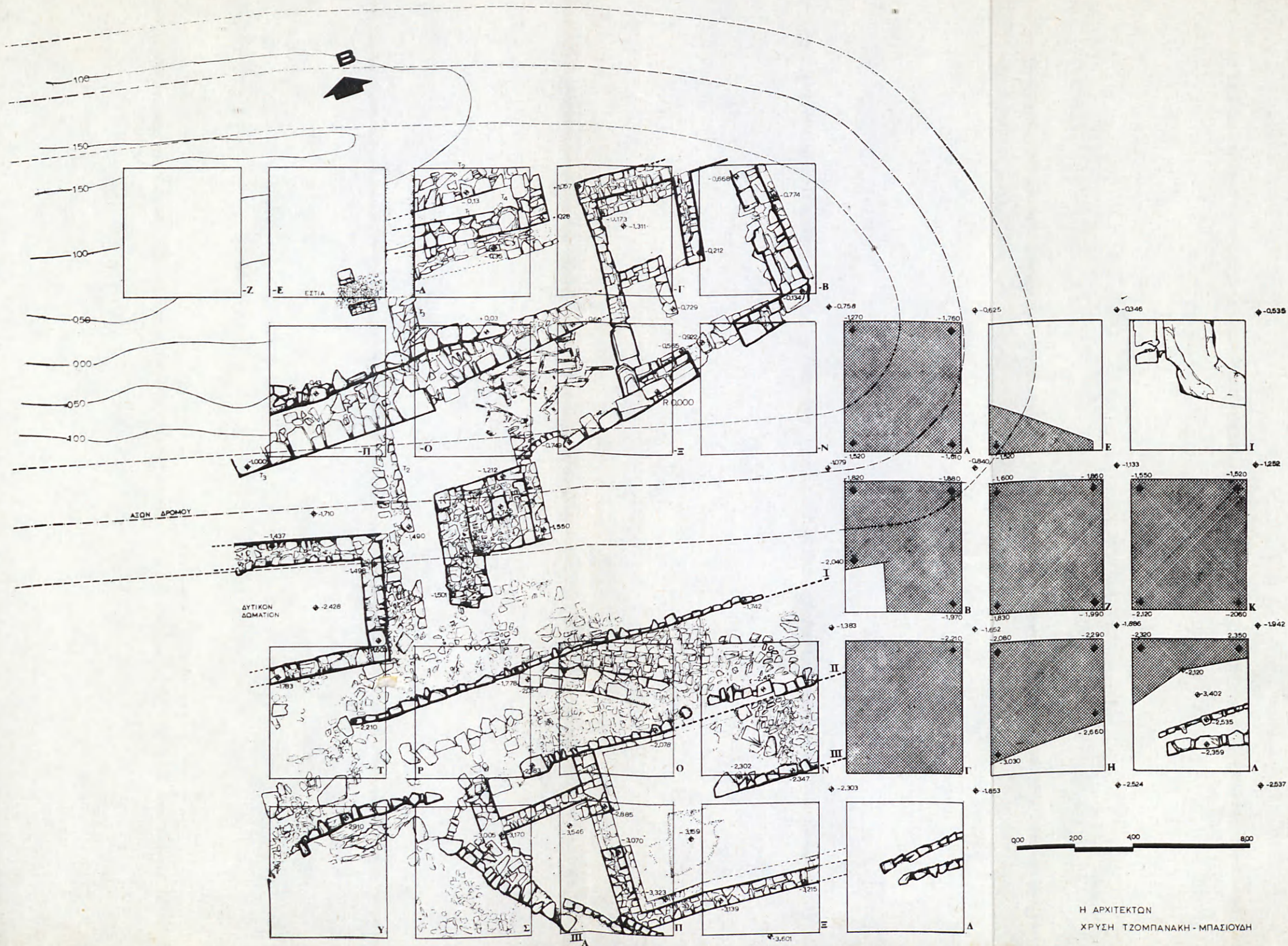
στορικὸν κτίσμα, βαθύτερον θεμελιωμένον καὶ ἐκτεινόμενον πρὸς Βορρᾶν (βλ. σχέδιον παρενθ. πίν. Η' εἰς ὀρθογ. -Π καὶ πίν. 163). Ἡ πρὸς Ἀνατολὰς συνέχεια τοῦ τοίχου τοῦ κτηρίου τῶν πρωίμων ἐλληνικῶν χρόνων κατεστράφη κατὰ τὴν ἀνέγερσιν τοῦ ὑστεροελληνιστικοῦ ναοῦ, ἡ δὲ πρὸς Δυσμᾶς κατὰ τὴν ἀνοικοδόμησιν τοῦ προαναφερθέντος κτηρίου τοῦ βου π.Χ. αἰῶνος. Ἡ μεταξὺ τῶν ἐπαλλήλων καὶ διαφόρων ἐποχῶν κτηρίων ἐπίχωσις ἦτο πολὺ μικρὰ καὶ ὡς ἐκ τούτου ἡ ἐκάστοτε προκαλούμενη καταστροφή εἰς τὸ παλαιότερον κτήριο κατὰ τὴν θεμελίωσιν τοῦ νεωτέρου ἦτο μεγάλη.

Διὰ τὸ κτήριο τῶν πρωίμων ἐλληνικῶν χρόνων τὸ μόνον τὸ ὁποῖον δυνάμεθα πρὸς τὸ παρὸν νὰ παρατηρήσωμεν εἶναι ὅτι καὶ τοῦτο εἶχεν ὀρόφην ἀπὸ ξυλοδοκούς, τῶν ὁποίων ἐλάχιστα λείψανα ἐσώθησαν, ὡς καὶ κεράμους. Οἱ κέραμοι εἶναι διαφορετικῆς ποιότητος ἀπὸ τοὺς προαναφερθέντας τοῦ κτηρίου τοῦ βου π.Χ. αἰῶνος, ἀποτελούμενοι ἀπὸ χονδρόκοκκον ἀκάθαρτον πηλόν, κακῶς ὠπτημένον. Οἱ περισσότεροι ἐξ αὐτῶν ἦσαν τόσον σαθροί, ὥστε διελύοντο κατὰ τὴν ἐξαγωγήν των. Φαίνεται δὲ ὅτι πολλοὶ εἶχον ἐπιδιορθωθῆ κατὰ τὴν ἀρχαιότητα, διότι εὗρομεν πολλοὺς μολυβδίνους συνδέσμους (πίν. 165α).

Ἡ ἐπίχωσις ἡ καλύπτουσα τὴν πρόσοψιν τοῦ προϊστορικοῦ κτίσματος ἔδωκε κεραμεικὴν τῆς MM IIIB - YM IA ἐποχῆς (πίν. 165β) καὶ θραύσματα μεγάλων τροχηλάτων εἰδωλίων βοῶν (πίν. 166α), προερχομένων ἀπὸ ἓν ὑψηλότερον κείμενον στῤῥωμα πυρᾶς τῆς YM III ἐποχῆς. Τὸ ἴδιον στῤῥωμα πυρᾶς ἐνετοπίσθη καὶ πρὸς Βορρᾶν τοῦ ἀποκαλυφθέντος προϊστορικοῦ κτίσματος (εἰς ὀρθογ. -Ε σχέδιον παρενθ. πίν. Η'). Τοῦτο ἔδωκεν ὁμοίαν κεραμεικὴν καὶ θραύσματα τροχηλάτων εἰδωλίων βοῶν μὲ πλῆθος ὀστῶν ζώων, ὡς καὶ τμήματα λιθίνων τραπεζῶν προσφορῶν, τύπων ἀναλόγων πρὸς τοὺς εὑρεθέντας κατὰ τὰς δύο προηγούμενας ἀνασκαφικὰς περιόδους. Δύο μεγάλα θραύσματα παχέος σφυρηλάτου χαλκοῦ ἐλάσματος ἀνήκουν πιθανότατα εἰς λέβητα.

Ὑπεράνω τοῦ προϊστορικοῦ μέλανος στρώματος προσφορῶν καὶ θυσιῶν διεπιστώθη ἡ ὑπαρξίς ἐτέρου, ἀναλόγου χαρακτῆρος στρώματος τῶν πρωίμων ἐλληνικῶν χρόνων. Τοῦτο ἐξετείνετο πρὸς Νότον μέχρι τοῦ προαναφερθέντος ἀναλημματικοῦ τοίχου καὶ περιελάμβανε μίαν «ἐστίαν» (βλ. σχέδιον παρενθ. πίν. Η', πίν. 164α). Τὸ πρὸς Βορρᾶν καὶ Νότον ὄριον τῆς «ἐστίας» συνιστοῦν δύο ἀνίσου μεγέθους ἀδρῶς εἰργασμένοι λίθοι, τὸ δὲ δάπεδόν της φέρει στῤῥωσιν μικρῶν ἀδρῶν λίθων. Ἡ «ἐστία» ἦτο πλήρης καθαρᾶς τέφρας, πάχους 0.40 μ. καὶ περιεῖχεν ὀλίγα ὀστᾶ μικρῶν ζώων, ἐνῶ κατὰ τὸ πρὸς Ἀνατολὰς ὄριόν της εἶχον ἐναποτεθῆ δύο κέρατα αἰγῶν (πίν. 164β). Ἡ εἰς τὸν χῶρον αὐτὸν ἀσκουμένη λατρεία θὰ ἦτο μακρᾶς διαρκείας, διότι ἡ τέφρα ὑπερκαλύπτουσα τοὺς λίθους τῆς «ἐστίας» κατελάμβανε ἐπὶ αὐτῆς μεγάλην ἔκτασιν.

Δὲν δυνάμεθα νὰ εἴπωμεν πρὸς τὸ παρὸν μετὰ βεβαιότητος ἂν ἡ «ἐστία» ἀπετέλει στοιχεῖον τοῦ ἐσωτερικοῦ τοῦ προαναφερθέντος κτηρίου τῶν πρωί-



μων ἑλληνικῶν χρόνων ἢ ἂν, λόγῳ τῆς ἐκτάσεως καὶ τοῦ πάχους τῆς τέφρας, ἦτο ὑπαίθριος. Ὅπως δὲ ποτε ἡ «ἐστία» καὶ τὸ κτήριον εἶναι σύγχρονα, ἐνῶ ἡ σύστασις τοῦ στρώματος τῆς πυρᾶς πέριξ τῆς «ἐστίας» εἶναι διάφορος ἀπὸ τὴν σύστασιν τοῦ στρώματος τῶν θυσιῶν ἀνατολικῶς καὶ δυτικῶς τοῦ βωμοῦ, τὸ ὅποιον ἡρευνήθη κατὰ τὰς δύο προηγουμένας ἀνασκαφικὰς περιόδους. Ἐπομένως διαφορετικαὶ θὰ ἦσαν καὶ αἱ τελούμεναι ἱεροτελεστίαι πέριξ τῶν δύο αὐτῶν συγχρόνων, ἀλλὰ διαφορετικοῦ χαρακτῆρος κέντρων τῆς λατρείας.

Εἰς τὸν χώρον τῆς «ἐστίας» καὶ πρὸς Νότον αὐτῆς εὐρέθη χαλκοῦν ὀρθογώνιον ἔλασμα μὲ μοναδικὴν διὰ τὸν 7ον π.Χ. αἰῶνα παράστασιν ἀγενείου ἀνδρὸς καθημένου ἐπὶ κλάδων δένδρου (πίν. 167α). Οὗτος ἐναγκαλίζεται διὰ τῆς ἀριστερᾶς τὸν κορμὸν τοῦ δένδρου καὶ διὰ τῆς δεξιᾶς κρατεῖ ἓνα κλάδον τοῦ. Ἡ δυναμικὴ καὶ ἄρρηκτος σύνδεσις τῆς μορφῆς μὲ τὸ δένδρον καὶ ἡ κατ' ἐνώπιον παράστασις τῆς κεφαλῆς προσδίδουν δαιμονικὸν χαρακτῆρα εἰς τὸν ἄνδρα, τοῦ ὁποῖου ἡ ταῦτισις θὰ ἦτο προβληματικὴ, ἂν ἔλειπον ἀπὸ τὸ ἱερὸν τὰ σχετικὰ ἐπιγραφικὰ μνημεῖα. Ἡ ἀναθηματικὴ ὅμως ἐπιγραφή τοῦ Γ' μ.Χ. αἰῶνος, ἡ ὁποία εὐρέθη τὸ 1973¹, ἀναφέρει ὅτι ὁ θεὸς Ἑρμῆς ἐλατρεύετο εἰς τὸ ἱερὸν ὡς *Δενδρίτης*. Ἡ ἐπιγραφή αὕτη, συνδυαζομένη μὲ τὸ σύνολον τῶν πολυπληθῶν καὶ διαφόρων ἐποχῶν ἀναθημάτων, ἀλλὰ καὶ μὲ τὸ φυσικὸν περιβάλλον τοῦ ἱεροῦ, μᾶς ἐπιτρέπει νὰ δεχθῶμεν ὅτι ἡ παράστασις τοῦ ἐλάσματος εἶναι ἡ εἰκὼν τοῦ Ἑρμοῦ *Δενδρίτου*, λατρευομένου ἀπὸ τοῦ 7ου π.Χ. αἰῶνος μέχρι καὶ τοῦ Γ' μ.Χ. ὑπὸ τὴν αὐτὴν βασικὴν ιδιότητα, τὴν τοῦ θεοῦ τῆς φύσεως². Ἡ ιδιότης αὕτη εἶναι ἐμφανὴς καὶ εἰς ἕτερον χαλκοῦν περίτμητον ἔλασμα, τὸ ὅποιον εὐρέθη ἐντὸς στρώματος τοῦ 6ου π.Χ. αἰῶνος, πλησίον τῆς «ἐστίας». Ἡ ἀνδρική μορφή τοῦ ἐλάσματος αὐτοῦ (πίν. 167β), κινουμένη μὲ πλατὺν διασκελισμὸν πρὸς δεξιὰ καὶ ἐστεφανωμένη μὲ κλαδίσκους δένδρου, ταυτίζεται εὐκολώτερον μὲ τὸν θεὸν Ἑρμῆν, λόγῳ τῶν πτερωτῶν πεδίλων καὶ τοῦ γενείου, τὰ ὅποια ἀποτελοῦν καθιερωμένα εἰκονογραφικὰ στοιχεῖα τῆς παραστάσεως τοῦ θεοῦ κατὰ τὸν 6ον π.Χ. αἰῶνα³. Παρ' ὅλον ὅτι ὁ εἰκονογραφικὸς τύπος τοῦ Ἑρμοῦ δὲν ἔχει ἀποκρυσταλλωθῇ κατὰ τὸν 7ον π.Χ. αἰῶνα, δὲν ἀπουσιάζουν ἀπὸ τὸ ἱερὸν τὰ χαρακτηρίζοντα τὸν θεὸν σύμβολα, ἀναγκάμενα εἰς παλαιότεραν εἰσέτι ἐποχὴν, ὡς τὸ εἰκονιζόμενον χαλκοῦν κηρύκειον

1. Βλ. ΠΑΕ 1973, σ. 198, πίν. 205.

2. Τὸ 1972 εὐρέθη θραῦμα χαλκοῦ περιτμήτου ἐλάσματος μὲ ὁμοίαν παράστασιν, τὴν ὁποίαν δὲν εἶχομεν ἀναγνωρίσει, διότι σφῆζει τοὺς κλάδους τοῦ δένδρου μόνον καὶ τὴν δεξιὰν χεῖρα τῆς μορφῆς. Ἡ ἐπανάληψις τοῦ ἰδίου θέματος δεικνύει ὅτι ὁ εἰκονογραφικὸς αὐτὸς τύπος διὰ τὴν παράστασιν τοῦ Ἑρμοῦ ἦτο καθιερωμένος εἰς τὸ ἱερὸν τῆς Σύμης.

3. Ἑρμῆς ἀγενεῖος ἀπαντᾷ κατ' ἐξαιρέσιν καὶ τὸν 6ον π.Χ. αἰῶνα: R. HAMPE, Ein frühattischer Grabfund, 1960, σ. 66, εἰκ. 43, ὅταν δηλοῦται ἡ δαιμονικὴ ὑπόστασις τοῦ θεοῦ.

(πίν. 168γ). Τοῦτο εἶναι ἀγνώστου μέχρι τοῦδε τύπου καὶ εὑρέθη ἐντὸς στρώματος πυρᾶς τῆς ὑστέρας γεωμετρικῆς καὶ τῆς πρώιμου ἀνατολιζούσης περιόδου. Ἐκ τοῦ ἰδίου στρώματος προέρχεται καὶ σκαραβαῖος ἀπὸ φαγεντιανήν, πολὺ ἐφθαρμένος.

Ἀπὸ τὸ στῶμα τοῦ 7ου π.Χ. αἰῶνος καὶ τὸν χῶρον τῆς «ἐστίας» προέρχεται θαυμασίας ποιότητος χαλκοῦν περίτμητον ἔλασμα ἀναθέτου, ὁδηγοῦντος αἵγαγρον. Ὑπὸ τὸ ἔλασμα εὑρέθησαν μικρὰ τεμάχια λεπτοῦ κεκαυμένου ξύλου, ἀποτελοῦντα ἴσως λείψανα ξυλίνου πίνακος, ἐπὶ τοῦ ὁποίου ὑποθέτομεν ὅτι τὸ ἔλασμα ἦτο προσηλωμένον. Τῆς ἰδίας ἐποχῆς περίτμητον ἔλασμα ἀναθέτου προσφέροντος κεφαλὴν αἵγάγρου καὶ λαγῶν εὑρέθη ΝΑ τῆς «ἐστίας», εἰς ἀπόστασιν 3 μ., ἀλλὰ ἐντὸς ἀναμείκτου στρώματος. Εἰς τὸν χῶρον πρὸς Νότον τῆς «ἐστίας» εὑρέθησαν καὶ ἄλλα ἀναθήματα, ὡς χαλκᾶ ἀσπίδια καὶ χαλκᾶ ὀρθογώνια ἢ τραπεζιόσχημα ἑλάσματα με χαρακτηριστικὴν διὰ σφυρηλάτων ἀποφύσεων κόσμησιν, μολύβδινον εἰδῶλιον βοός, θραῦσμα τρίποδος τύπου Ἰδαίου ἄντρου καὶ χαλκῆ σφυρήλατος λεοντοκεφαλῇ ἀπὸ ἀναθηματικὴν ἀσπίδα, χαλκοῦν ζῳδίον καὶ χαλκοῦς ταινιόσχημος δακτύλιος κοσμούμενος διὰ σειρᾶς στικτῶν τριγώνων. Πλὴν τῶν χαλκῶν ἀναθημάτων εὑρέθησαν καὶ δύο θαυμασίας ποιότητος πήλινα ὑστεροδαιδαλικά προσωπεῖα (πίν. 169β), ἐνῶ ἕτερα δύο, τῆς αὐτῆς ποιότητος καὶ ἐποχῆς προέρχονται ἀπὸ ἀνάμεικτον στῶμα, κείμενον ἀνατολικῶς τῆς «ἐστίας». Ὁ ἐπάνω κορμὸς καὶ ἡ κεφαλὴ πηλίνου μεσοδαιδαλικοῦ εἰδωλίου γυναικός, ὁ ἐπάνω κορμὸς γυναικείας μορφῆς εἰς πήλινον ἀνάγλυφον πλακίδιον τοῦ πρώτου ἡμίσεος τοῦ 7ου π.Χ. αἰῶνος καὶ ἡ κρανοφόρος κεφαλὴ πολεμιστοῦ εἰς πήλινον πλακίδιον τῆς ἰδίας ἐποχῆς συμπληρῶνουν τὰ ἀναθήματα, τὰ προερχόμενα ἀπὸ τὸ περιβάλλον τὴν «ἐστίαν» στῶμα τοῦ 7ου π.Χ. αἰῶνος.

Μετὰ τῶν κτηρίων τῶν πρώιμων ἐλληνικῶν χρόνων θὰ πρέπει νὰ συνδεθῇ ἀνάγλυφος δαιδαλικὴ κατ' ἐνώπιον μορφῇ ἀνήκουσα εἰς ἱππέα, διὰ τὴν ὁποίαν θὰ ἡδυνάμεθα νὰ ὑποθέσωμεν ὅτι ἀνήκει εἰς μεγάλον πήλινον πίνακα (πίν. 166β). Εὑρέθη ὅμως μεταξὺ τῶν σαθρῶν κεράμων τοῦ κτηρίου, ἡ δὲ ποιότης καὶ ἡ ὁπτησις τοῦ ἀναγλύφου θραύσματος εἶναι ὁμοία πρὸς τὴν τῶν κεράμων καὶ ὡς ἐκ τούτου δὲν ἀποκλείεται νὰ ἀποτελῇ τὸ θραῦσμα ἀρχιτεκτονικὸν ἀνάγλυφον, ἀνάλογον πρὸς τὰ τοῦ Παλαικάστρου¹. Ἐντὸς τοῦ ἰδίου στρώματος εὑρέθη χαλκοῦς ἵππος ἀπὸ τρίποδα τοῦ τύπου τοῦ Ἰδαίου, τμῆμα μεγάλης χαλκῆς στεφάνης τρίποδος, χαλκοῦν εἰδῶλιον βοός, τμῆμα πηλίνου ζῳδίου με σειρὰν ὁμοκέντρων κύκλων κατὰ μῆκος τῶν σκελῶν, πήλινον εἰ-

1. R. BOSANQUET, BSA 11, 1904 - 5, σ. 300 - 305. Σύγχρονον καὶ ὁμοίας ποιότητος θραῦσμα με ἀνάγλυφον παράστασιν ἱππέως εὑρέθη νοτίως τοῦ βωμοῦ τὸ 1973 εἰς ἀπόστασιν 11 μ. ἀπὸ τοῦ θραύσματος τοῦ παρόντος ἔτους.

δώλιον πτηνοῦ ἀπὸ μικρὸν λέβητα, πολλὰ πῆλινα σφονδύλια καὶ ἄλλα ἥσσο-
νος σημασίας ἀναθήματα.

Ἐν εἰσέτι τμήμα χαλκίνου τρίποδος τοῦ τύπου τοῦ Ἰδαίου, ὅπου παρίσταται
ζῶον ἐπιτιθέμενον ἐναντίον ἄλλου μικροτέρου (πίν. 168α), συγκολληθὲν μεθ' ἐτέ-
ρου θραύσματος εὐρεθέντος κατὰ τὸ 1973 εἰς ἀπόστασιν 9 μ. περίπου, ἀποδει-
κνύει διὰ μίαν εἰσέτι φορὰν τὴν ἀνάμειξιν τῶν στρώματων. Εἰς ἀνάμεικτον
στρῶμα εὐρέθη ἡ βάσις μετὰ τῶν ἄκρων ποδῶν μεγάλου χαλκοῦ ἀνδρικοῦ
εἰδωλίου ἀρίστης ποιότητος, χρονολογούμενου εἰς τὸν 7ον π.Χ. αἰῶνα, ὡς καὶ
μεγάλα χαλκᾶ εἰδώλια βοῶν.

Ὁ 6ος π.Χ. αἰὼν ἀντιπροσωπεύεται δι' ὀλιγωτέρων ἀναθημάτων. Ἐν ὥραϊον
πῆλινον προσωπεῖον γυναικὸς, χρονολογούμενον εἰς τὸ δεύτερον ἥμισυ τοῦ 6ου
π.Χ. αἰῶνος (πίν. 169α), εὐρέθη μὲ τὸ νεώτερον προαναφερθὲν ἔλασμα τοῦ
Ἑρμοῦ Δενδρίτου εἰς ἀπόστασιν 0.50 μ. νοτίως τῆς «ἐστίας» καὶ ἐντὸς μέλανος
στρώματος. Ἀμφότερα συγκαταλέγονται μεταξὺ τῶν νεωτέρων παρὰ τὴν
«ἐστίαν» ἀναθημάτων. Ἀπὸ τὸ οἰκοδόμημα τοῦ 6ου π.Χ. αἰῶνος προέρχεται
ἀργυροῦν ἀσπίδιον καὶ θαυμασίας τέχνης ὁλόγλυφος κεφαλὴ αἰγός.

Πτωχότερος εἰσέτι ὡς πρὸς τὸν ἀριθμὸν καὶ τὴν ποιότητα τῶν ἀναθημάτων
εἶναι ὁ 5ος π.Χ. αἰὼν, ἀπὸ τὸν ὁποῖον ἔχομεν χαλκοῦν δακτύλιον μὲ σφυρή-
λατον γοργόνειον ἐπὶ τῆς στρογγύλης σφενδόνης, κεφαλὴν πηλίνου εἰδωλίου
γυναικὸς τοῦ τρίτου τετάρτου τοῦ 5ου π.Χ. αἰῶνος καὶ χαλκοῦν εἰδώλιον ἀν-
δρὸς τοῦ αὐστηροῦ ρυθμοῦ (πίν. 168β). Ἡ ἰδιάζουσα διαμόρφωσις τῶν ἄκρων
χειρῶν τοῦ εἰδωλίου μᾶς ὁδηγεῖ εἰς τὴν ὑπόθεσιν ὅτι θὰ ἐκράτει σύμβολα, ἐν-
δεικτικὰ ἴσως τῆς θεϊκῆς του ὑποστάσεως.

Ἀπὸ τὰ ἐλληνιστικὰ τέλος στρώματα, τὰ ὁποῖα ἐκάλυπτον τὸν ἀναλημματι-
κὸν τοῖχον, ἔχομεν εὐάριθμα θραύσματα πηλίνων εἰδωλίων καὶ θραῦσμα ἐν-
επιγράφου κεράμου, ἀπὸ δὲ τὰ ρωμαϊκὰ μικρὰ τμήματα λύχνων.

Ἐκ τῶν ἀνωτέρω ἐκτεθέντων προκύπτει ὅτι ἡ κατὰ τὴν παροῦσαν ἀνασκαφι-
κὴν περίοδον ἐρευνηθεῖσα ἔκτασις ἀπετέλεσε ζωτικὸν χῶρον λατρείας τοῦ
ἱεροῦ ἀπὸ τῆς MM IIIB περιόδου μέχρι καὶ τοῦ 5ου π.Χ. αἰῶνος. Κατὰ τοὺς
ἐπομένους αἰῶνας τῆς λειτουργίας τοῦ ἱεροῦ ἐχρησιμοποιήθη τὸ ἀνατολικὸν
μόνον τμήμα τοῦ πρὸς Βορρᾶν τοῦ βωμοῦ χώρου διὰ τὴν ἀνέγερσιν τοῦ μικροῦ
ὕστεροελληνιστικοῦ ναοῦ.

22. ΙΕΡΟΝ ΚΟΡΥΦΗΣ ΓΙΟΥΧΤΑ

(Παρένθ. πίν. Θ' και πίν. 170 - 179)

Τὸ ὄρος Γιούχτας, ὅπου ἡ παράδοσις¹ τοποθετεῖ τὸν τάφον τοῦ Διός, εὐρίσκεται νοτιοανατολικῶς τοῦ Ἡρακλείου. Εἰς τὴν βορείαν ὑψηλοτέραν κορυφὴν του (ὕψους 970 μ. ἐκ τῆς ἐπιφανείας τῆς θαλάσσης) ἡ ἀπὸ εἰκοσαετίας καὶ πλέον ἰδρυθεῖσα² ἐγκατάστασις τηλεπικοινωνιῶν ἐπέφερε σημαντικὴν ζημίαν εἰς τὸ ἐν μέρει ἐρευνηθὲν³ ὑπὸ τοῦ Α. Evans παλαιοανακτορικὸν ἱερὸν κορυφῆς, ἐνῶ εἰς τὴν νοτίαν κορυφὴν τοῦ ὄρους λατρεύεται ὁ ἀφέντης Χριστός⁴.

Ἐκ τῆς θέσεως τοῦ ἱεροῦ κορυφῆς ἀνοίγεται εὐρυτάτη θέα πρὸς τὸ ἀνάκτορον τῆς Κνωσοῦ, τὴν παραλίαν τοῦ Ἡρακλείου ἀπὸ τοῦ ἀκρωτηρίου Δίον μέχρι τοῦ Κακοῦ Ὄρους, τὴν νῆσον Δίαν, τὸ μέγιστον τῆς ἐπαρχίας Μαλεβιζίου μετὰ τὸν ὄρεινόν ὄγκον τῆς Ἰδας καὶ τῆς ἐπαρχίας Πεδιάδος. Εἰς τὰς βορειοανατολικὰς ὑπωρείας τοῦ ὄρους εὐρίσκεται ὁ λόφος «Φουρνὶ» γνωστός ἐκ τοῦ ἀπὸ ἐτῶν ἀνασκαπτομένου ὑπὸ τοῦ Ἰ. Σακελλαράκη μινωικοῦ νεκροταφείου.

Κατὰ τὸ 1909 ὁ Α. Evans διενήργησε σύντομον «προκαταρκτικὴν», ὡς λέγει, ἔρευναν (πίν. 170α) κατὰ τὴν ὁποίαν ἀπεκάλυψεν «ἱερὸν οἶκον» (Casa Santa) διαστάσεων 16 × 10 μ. περίπου, τοῦ πρωίμου αἰγαιοκρητικοῦ τύπου but and ben, προσιτὸν ἀπὸ Νότου δι' ἐνὸς ἐπικλινοῦς ἐπιπέδου (ascending entrance passage A - A). Κατὰ τὸ δοθὲν ὑπὸ τοῦ Evans σχέδιον (εἰκ. 1) ἡ οἰκία ἀποτελεῖτο ἐξ ἐνὸς μεγάλου δωματίου (B1), τὸ ὁποῖον διετῆρει ἴχνη τοῦ ἐκ λευκῆς γῆς δαπέδου του, ἐπεκοινῶναι δὲ ἀνατολικῶς μετὰ μικρότερον ἐπίμηκες δωμάτιον (B2 magazine) καὶ δυτικῶς μετὰ τὸ δωμάτιον C. Bo-

1. Περὶ τῆς παλαιότερας ὀνομασίας τοῦ ὄρους καὶ τῆς φιλολογικῆς παραδόσεως βλ. Α. EVANS, PM I, σ. 153 - 154, κυρίως σημ. 1 - 5, 1921 - 1936, B. Rutkowski, Cult Places, 1972, σ. 21 - 22, 321, M. Nilsson, The Minoan - Mycenaean Religion, 1972, σ. 461 - 462 καὶ Ν. ΠΛΑΤΩΝΟΣ, Τὸ ἱερὸν Μαζῶ καὶ τὰ μινωικὰ ἱερὰ κορυφῆς, Κρητ. Χρον. 5, 1951, σ. 144 - 145.

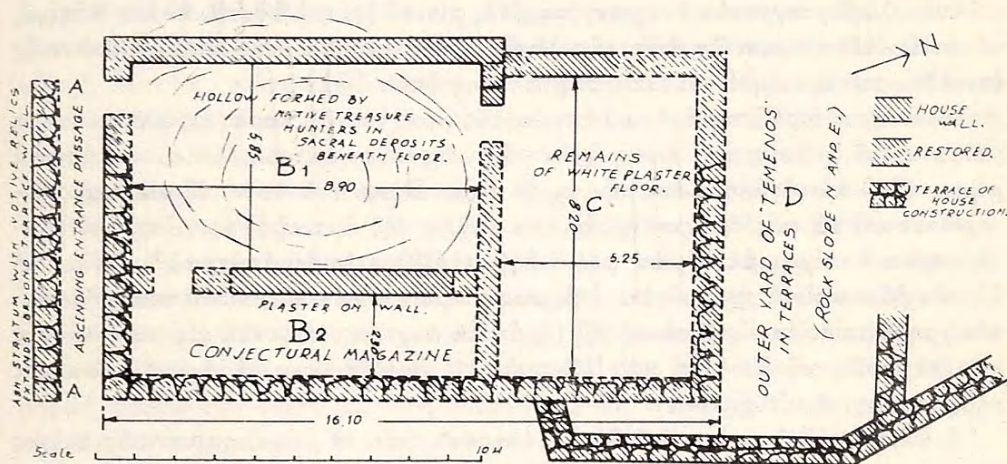
2. Ν. ΠΛΑΤΩΝΟΣ, Κρητ. Χρον. 6, 1952, σ. 480 καὶ 17, 1963, σ. 399.

3. Α. EVANS, ἔ.ἀ. σ. 151 καὶ κυρίως 153 - 159.

4. Περὶ τοῦ ὀνόματος καὶ τῆς λατρείας τοῦ «ἀφέντη Χριστοῦ» εἰς τὴν Κρήτην βλ. Α. EVANS, JHS 21, 1901, Mycenaean Tree and Pillar Cult, σ. 122, σημ. 2 καὶ Ν. ΠΛΑΤΩΝΑ, Κρητ. Χρον. 5, 1951, σ. 147 καὶ σημ. 127.

ρείως τοῦ τελευταίου λέγει ὅτι εὔρε τμήμα αὐλῆς ἢ ὑπαιθρίου ἱεροῦ¹. Ὁ ἄγγλος ἐρευνητὴς ἀναφέρεται ἐπίσης εἰς τὸ περιβάλλον τὸ ἱερὸν εἰς μεγάλην ἀκτῖνα κυκλώπειον τεῖχος, τὸν χῶρον τοῦ ὁποίου ὀνομάζει καταφύγιον (city of refuge)².

Μὲ τὴν χρηματικὴν βοήθειαν τῆς ἐν Ἀθήναις Ἀρχαιολογικῆς Ἑταιρείας καὶ τὴν συμπληρωματικὴν ἐπιχορήγησιν τῆς Γενικῆς Διευθύνσεως Ἀρχαιοτήτων καὶ Ἀναστηλώσεως, διενηργήθη ὑπὸ τὴν ἐπίβλεψιν τοῦ ἐφόρου Στ. Ἀλεξίου, κατὰ τὸ θέρος τοῦ 1974, ἀνασκαφικὴ ἐρευνα³ εἰς τὴν ἰδίαν ἐρευνηθεῖσαν ὑπὸ τοῦ Evans ἄλλοτε ἔκτασιν. Ἀφορμὴν ἀπετέλεσεν ἡ κατὰ τὴν διάρκειαν ἐργασιῶν στερεώσεως τοῦ παρελθόντος ἔτους 1973 ἐπιφανειακὴ σχεδὸν



Εἰκ. 1. Ἡ ὑπὸ τοῦ Evans δοθεῖσα κάτοψις τοῦ ἱεροῦ.

ἀνεύρεσις πλήθους πηλίνων εἰδωλίων ζώων (προβάτων, βοῶν), χαλκίνου εἰδωλίου σεβίζοντος ὕψ. 0.06 μ. (πίν. 175α), ὡς καὶ ἑτέρου χαλκοῦ εἰδωλίου ἀνδρική μορφῆς, ὕψ. 0.065 μ., σφζομένης ἐκ τῆς ὁσφύος καὶ κάτω (πίν. 175δ).

1. A. EVANS, PM I, σ. 158.

2. Αὐτόθι σ. 156 - 157.

3. Ἔργον 1974, σ. 112 - 114. Ἰδιαίτεροι εὐχαριστίαι ἐκφράζονται εἰς τὸν κ. Στυλ. Ἀλεξίου, διευθυντὴν τοῦ Μουσείου καὶ τὴν συνάδελφον Ἀγγ. Λεμπέση διὰ τὴν προσφερθεῖσαν ἐπιστημονικὴν βοήθειαν κατὰ τὴν διάρκειαν τῆς ἀρξαμένης ἐρεύνης καὶ τῆς ἀποκαταστάσεως τῶν εὐρημάτων. Εἰς τὴν ἀνασκαφὴν ἔλαβον μέρος οἱ ἀρχαιολόγοι Μαρία Βασιλάκη καὶ Ἀντώνης Βασιλάκης. Πολύτιμος ὑπῆρξεν ἡ βοήθεια τῶν ἀρχαιοφυλάκων Ἀρχανῶν Ἐλευθ. Συναδινάκη καὶ Γ. Ἀγαπάκη ὡς καὶ τῶν τεχνιτῶν τοῦ Μουσείου Ἡρακλείου Κων. Βιτωράκη καὶ Δημ. Βασιλακάκη. Εἰς ἅπαντας τοὺς ἀνωτέρω ἐκφράζονται καὶ ἐν-τεῦθεν εὐχαριστίαι.

ἀνευρέθησαν ἐπίσης πολλά πήλινα σφαιρίδια, μικρὸς ἀριθμὸς ὀφιοειδῶν καὶ μικροῦ μεγέθους ἀναθηματικαὶ τράπεζαι προσφορῶν.

Ὁ ἐρευνηθεὶς χώρος ἐκαλύπτετο κατὰ τὸ πλεῖστον ὑπὸ μικρᾶς ἐπιχώσεως (0.25 ἕως 0.10 μ.). Αἱ ἐπικρατοῦσαι φυσικαὶ συνθῆκαι καὶ ἡ ἐκ Δυσμῶν πρὸς Ἀνατολὰς ἀπότομος κλίσις τοῦ βράχου διηκολύναν τὴν ἀπογύμνωσιν τοῦ ὑπὸ τῶν ὀμβρίων ὑδάτων, προξενοῦσαι ταῦτοχρόνως καὶ διατάραιξιν τῶν ἐπιχώσεων.

Ἡ πρόσφατος ἐρευνα ἀπέδειξεν ὅτι ἡ δοθεῖσα κάτοψις τοῦ ἱεροῦ (εἰκ. 1) δὲν ἦτο ἀκριβής. Ὁ χώρος εἰς τὸν ὁποῖον κατὰ τὸν Evans ὑπῆρχον ἐστεγασμένα δωμάτια, κατὰ τὰ μέχρι σήμερον στοιχεῖα προκύπτει ὅτι ἀποτελεῖ ὑπαίθριον ἱερόν.

Ἀπεκαλύφθη τεχνητὸν ἀνδρῶν (παρένθ. πίν. Θ') μήκ. 16.50, πλάτ. 8.50 μ., τὸ ὁποῖον εἶναι προσιτὸν ἀπὸ τῆς νοτίας πλευρᾶς διὰ τοῦ ἰδίου ἐπικλινοῦς ἐπιπέδου τοῦ ἐρευνηθέντος ὑπὸ τοῦ Evans (πίν. 171α).

Τὸ ἀνδρῶν ἐδράζεται ἐπὶ τοῦ ἐπικλινοῦς βράχου τῆς κορυφῆς πλησιέστατα μάλιστα τοῦ χείλους τῆς ἀποκρήνου δυτικῆς πλευρᾶς τοῦ ὄρους, καὶ ὁ κατὰ μῆκος ἄξων αὐτοῦ ἀκολουθεῖ τὴν ἐκ Ν πρὸς Β κατεύθυνσιν· ἐξωτερικῶς ἐνισχύεται καὶ εἰς τὰς τρεῖς πλευράς του (πλὴν τῆς δυτικῆς) ὑπὸ ἰσχυροῦ ἀναλημματικοῦ τοίχου ἐκ δόμων φαιοῦ ἀββεστολίθου (σιδερόπετρα)¹. Τὰ μεταξὺ τῶν δόμων κενὰ πληροῦνται ὑπὸ μικροτέρων λίθων, ὡς συνδετικὸν δὲ ὑλικὸν χρησιμοποιεῖται ὑπόλευκος γῆ, (ἡ ὁποία συχνάκις ἀπαντᾷ εἰς τοὺς λόφους τῶν παρυφῶν τοῦ Γιούχτα καὶ ΒΔ πρὸς τὸ χωρίον Βασιλιές² καθὼς καὶ εἰς τοὺς λόφους τῶν Ἀρχανῶν).

Ἡ ἀνατολικὴ πλευρὰ τοῦ ἀνδρῶν (παρένθ. πίν. Θ', ἀναλημματικὸς τοίχος II καὶ πίν. 170β), ἰδιαίτερος ἰσχυρᾶς κατασκευῆς, ἀποτελεῖ τὴν κυρίαν ὄψιν του, καὶ διατηρεῖται καλύτερον κατὰ τὸ βόρειον ἥμισυ αὐτῆς, ὅπου φθάνει τὰ 2.20 μ., ἐνῶ ἡ ἀντίστοιχος ΝΑ γωνία διατηρεῖται εἰς ὕψος 1.60 μ. Ἐκ τῶν πλησίον τῆς γωνίας εὐρισκομένων λίθων εἰκάζεται ὅτι τὸ ὕψος αὐτῆς θὰ ἦτο ἐξ ἴσου ὑψηλὸν ὡς τῆς ἀντιστοίχου ΒΑ γωνίας. Ἡ ὄψις τοῦ ἐν λόγῳ ἀνδρῶν συμπληροῦται περὶ τὸ μέσον της ὑπὸ ταπεινοτέρου τοίχου (μήκ. 4.98 μ., πλ. 1.05 μ., ὕψ. 1.65 μ.), ὁ ὁποῖος δίδει τὴν ἐντύπωσιν βαθμίδος, ἀλλὰ πιστεύεται ὅτι ἀποτελεῖ μᾶλλον ἀντέρεισμα (πίν. 170β).

1. Ὁ χώρος ἐξορύξεως τοῦ ἀββεστολίθου ἐνετοπίσθη ἐντὸς τοῦ κυκλωπέου τείχους, ΒΑ τῆς ὑπαρχούσης ἐγκαταστάσεως τηλεπικοινωνιῶν.

2. Ὁ EVANS (PM II, σ. 66 - 68) θεωρεῖ ὡς βεβαίαν τὴν πρόσβασιν τοῦ ἱεροῦ δι' ἀτραποῦ ἐκ τοῦ χωρίου αὐτοῦ, γεγονός τὸ ὁποῖον συνδέει, ἐκτὸς τῶν ἄλλων, μὲ τὴν σχέσιν τοῦ ἱεροῦ κορυφῆς μετὰ τοῦ ἀνακτόρου τῆς Κνωσοῦ. Ἐνταῦθα πρέπει νὰ σημειωθῇ ὅτι δὲν δύνανται νὰ ἀγνοηθοῦν αἱ παρὰ τὰς ἀνατολικὰς ὑπωρείας τοῦ ὄρους μινωικαὶ ἐγκαταστάσεις τῶν Ἀρχανῶν.

Ἡ πρὸ τοῦ ἀναλημματικοῦ τοίχου II ἐπίχωσις τῶν τομέων Z - I ἀφηρέθη κατὰ τὸ ἐπιφανειακὸν μόνον στρῶμα (0.20 - 0.15 μ.), πλὴν τοῦ βορείου τμήματος, ὅπου ἠνοίχθη τάφος πλάτ. 1 μ., ἡ ὁποία ἀπεκάλυψε τὴν ἐπὶ τοῦ βράχου θεμελίωσιν αὐτοῦ καὶ τὸ κατώτερον μέρος ἀποσπασματικῶς σφζομένου κονιάματος, πάχ. 10 ἐκ., ἀνευ ἵχνους χρώματος. Κατὰ τὴν ἔρευναν ἀνευρέθη παρὰ τὴν βορείαν γωνίαν, ἡ ὁποία σχηματίζεται ὑπὸ τοῦ ἀναλημματικοῦ τοίχου II καὶ τοῦ ἀντερείσματος, τὸ ἥμισυ ζεύγους πωρίνων κεράτων, ὕψ. 0.80 μ. περίπου, εἰς βάθος 0.40 μ. ἐκ τῆς ἐπιφανείας τοῦ ὡς ἄνω τοίχου. Μικρότερα τεμάχια τεσσάρων τοῦλάχιστον εἰσέτι ὁμοίων κεράτων περισυνελέγησαν καθ' ὅλην τὴν ἔκτασιν τῶν τομέων Z - I.

Τὸ περιγραφέν ἀνδρὸν εἶναι, ὡς φαίνεται ἐπὶ τοῦ παρενθ. πίν. Θ' ἡ πρὸς βορρᾶν καὶ ἀνατολικῶς ἐπέκτασις μιᾶς προγενεστέρας κατασκευῆς. Ὁ Evans χρονολογεῖ ἅπαντα τὰ ἀρχιτεκτονικὰ λείψανα τοῦ ἱεροῦ εἰς τὴν MM III περίοδον¹. Καίτοι τοῦτο ἐπηληθεύθη ἐκ τῆς περισυλλεγείσης κεραμεικῆς κατὰ τὴν ἐν κατόψει ἀποκάλυψιν τοῦ ἀνδρὸς καὶ τὴν περατωθεῖσαν ἔρευναν τῆς προσβάσεως A - A, διατηροῦνται ὠρισμένοι ἐπιφυλάξεις εἰς ὅ,τι ἀφορᾷ εἰς τὴν χρονολογίαν τοῦ ἀναλημματικοῦ τοίχου I, συνολικοῦ μήκ. 8.25 μ., μεγ. πλάτ. 2.25 μ. καὶ ὕψ. 1 μ. Ὁ τοῖχος αὐτὸς οὐχὶ κατ' εὐθεΐαν διεύθυνσιν θεμελιωμένος δὲν ἔχει τὸν μνημειώδη χαρακτῆρα τοῦ ἀναλημματικοῦ τοίχου II. Ἀναμένεται ὅτι τὸ ἐρώτημα, ἂν ὁ ἀναλημματικὸς τοῖχος I εἶναι σύγχρονος ἢ προγενέστερος τοῦ ἀναλημματικοῦ τοίχου II, θὰ ἀρθῇ μετὰ τὴν εἰς βάθος ἔρευναν τῶν τομέων B1 καὶ B2 καὶ τοῦ μεταξὺ τῶν δύο τοίχων χώρου. Ἡ σημερινὴ εἰκὼν τοῦ ἱεροῦ μετὰ τοὺς ἀνισοῦψεῖς δύο παραλλήλους τοίχους παρέχει τὴν εἰκόνα ἐνὸς μικροῦ καὶ ἐνὸς μεγαλυτέρου ἀνδρὸς (παρένθ. πίν. Θ').

Ἐπίμηκες χαμηλὸν βαθμιδωτὸν βάθρον μὴ σφζόμενον ἐξ ὀλοκλήρου (συνολικοῦ μήκ. 11.25 μ., μεγ. πλάτ. 3.40 μ., μεγ. ὕψ. 0.45 μ.) στέφει κατὰ τινὰ τρόπον τὸ προαναφερθὲν ἀνδρὸν κατὰ μῆκος τῆς δυτικῆς πλευρᾶς ὅπου ἀκκουμβᾷ ἐπὶ τοῦ βράχου. Τὸ βόρειον τμήμα τοῦ βάθρου, διαστάσεων 3.10 × 3.85 μ., εἶναι πλακόστρωτον, σφίζεται δὲ κατὰ μῆκος τῆς ἀνατολικῆς πλευρᾶς τοῦ ταπεινῆς βαθμὶς ὑπὸ μορφὴν τοιχαρίου, πλάτ. 0.50 καὶ ὕψ. 0.45 μ. (παρένθ. πίν. Θ')². Τοῦτο εὐρίσκεται εἰς τὴν αὐτὴν εὐθεΐαν μετὰ τὴν ἀνατολικὴν ἐπίσης παρειὰν τοῦ νοτίου τμήματος τοῦ βάθρου, τὸ ὅποιον φέρει βαθμίδα πλάτ. 0.46 μ. καὶ ὕψους 0.36 μ. κατὰ τὴν νοτίαν καὶ ἀνατολικὴν πλευράν του (πίν. 171β).

Τόσον εἰς τὸν τομέα A ὅσον καὶ εἰς τὴν ἀνατολικὴν πλευράν τῶν τομέων ΣΤ' καὶ Γ' ὁ κατὰ μῆκος ἄξων τοῦ ἀναφερθέντος βάθρου παρέχει ὄψιν διπλοῦ παραλλήλου τοίχου καθέτου εἰς τὴν πρώτην περίπτωσιν πρὸς τὸν τοῖχον σ - σ'.

1. A. EVANS, PM I, σ. 157 - 158.

2. Ὁ Evans ἀναφέρεται εἰς τὴν εὔρεσιν «of a white faced cement pavement», αὐτόθι σ. 158. Ἡ πρόσφατος ἔρευνα ἀπεκάλυψεν ἔχνη κονιάματος.

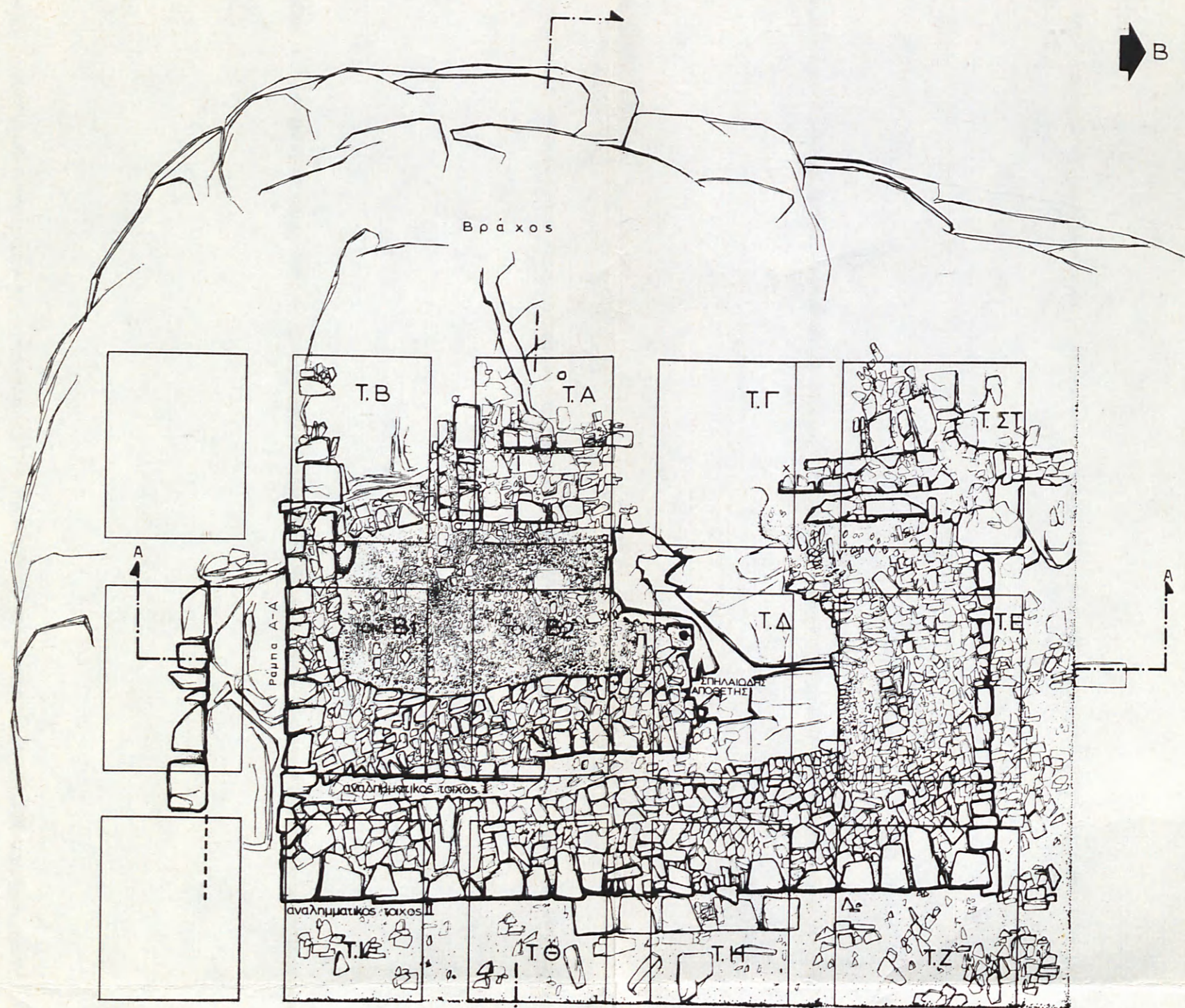
Εἰς τὸν τομέα Α τὸ μεταξὺ τῶν τοίχων αὐτῶν τμήμα πληροῦται ὑπὸ μικροτέρων λίθων, οἱ ὅποιοι εἰς δύο σημεῖα ἐκαλύπτοντο ὑπὸ παρίνων λειασμένων πλακῶν. Μία ἐξ αὐτῶν ἔφερεν ἐπὶ τῆς κάτω ἐπιφανείας τῆς ἐγγράρακτον ἀστρικὸν σύμβολον¹ (πίν. 178β). Πιστεύεται ὅτι τὸ βάθρον τοῦτο ἐξυπηρετεῖ λατρευτικούς λόγους καὶ τὴν σκέψιν αὐτὴν ἐνισχύουν πλὴν τῆς μορφῆς του καὶ τρία ἀνασκαφικὰ δεδομένα: 1) Ὅτι ἔχει θεμελιωθῇ ὑπεράνω φυσικῆς εὐρείας σχισμῆς τοῦ βράχου κατευθύνσεως ἐκ ΝΔ πρὸς ΒΑ, μεγίστου μήκους 3.50 μ. καὶ βάθους 0.90 μ. Ἡ σχισμὴ αὐτὴ εὐρύνεται περὶ τὰ 1.40 μ. πρὸ τῆς δυτικῆς πλευρᾶς τοῦ βάθρου, ἐντὸς δὲ αὐτῆς, ὡς καὶ ἐντὸς τῶν πέριξ βαθέων ἢ ἀβαθεστέρων ρωγμῶν, αἱ ὁποῖαι ἐπικοινωνοῦν μὲ τὴν πρώτην, ἀνευρέθη πλῆθος πηλίνων σφαιριδίων, μικρῶν εἰδωλίων ζῳῶν κ.ἄ. μικκύλων κυρίως ἀφιερωμάτων, περὶ ὧν ὁ λόγος κατωτέρω. 2) Εἰς ἐγκαρσίαν τομὴν τοῦ βάθρου, ἡ ὁποία ἐγένετο κατὰ τὴν πλευρὰν τοῦ καθέτου τοίχου σ - σ' ἀνευρέθη ραγισμένη λιθίνη τράπεζα προσφορῶν τύπου κέρνου², προερχομένη ἀσφαλῶς ἐκ δευτέρας χρήσεως. Αὕτη εἶχεν ἐπιμελῶς κτισθῇ ἀνεστραμμένη ἐπὶ τοῦ κατωτάτου στρώματος ἐκ μελανοῦ χρώματος καὶ τέφρας. Ἡ τράπεζα (μήκ. 0.56 μ., πλάτ. 0.37 καὶ ὕψ. 0.08 μ.) ἐλλιπὴς κατὰ τὴν μίαν γωνίαν τῆς, φέρει εἰς κεντρικὴν σειρὰν πέντε ἀβαθεῖς κοιλότητας μὲ περιχέλωμα καὶ ἐκατέρωθεν αὐτῶν περὶ τὰς ἐκατὸν μικροτέρας κοιλότητας εἰς κανονικὴν σχεδὸν παράλληλον διάταξιν σχήματος Π. 3) Ἰκανὸς ἀριθμὸς ἐκ τῶν πλέον ἀξιολόγων εὐρημάτων τοῦ ἀνδῆρου, ὡς λ.χ. ἐνεπίγραφοι τράπεζαι προσφορῶν, σφραγιῖδες, ἡ παρίνη πλάξ μὲ τὸ ἀστρικὸν σύμβολον, καὶ τὰ χάλκινα εἰδώλια τῶν πιν. 175α,δ ἀνευρέθησαν πλησιέστατα ἢ ἐπὶ τοῦ βάθρου αὐτοῦ, ὅπως συμβαίνει εἰς τὴν περίπτωσιν ὠρισμένων μικκύλων ἀναθηματικῶν τραπεζῶν.

Ἰδιαιτέρως σημαντικὸν τόσον διὰ τὴν ἱερότητα τοῦ ἐν λόγῳ βάθρου, ὅσον καὶ τοῦ ἀνδῆρου γενικῶς εἶναι ἡ ἀνεύρεσις θησαυροῦ χαλκῶν ἀναθηματικῶν πελέκειων³ (πίν. 172α), τῶν ὁποίων οἱ εἰκοσιοκτὼ ἦσαν μικροί (μήκ. 0.12 - 0.09 μ.), ἐξ ἐπιπέδου ἐλάσματος ἄνευ ὁπῆς στειλώσεως, ἐνῶ οἱ δύο μεγαλύτεροι (μήκ. 0.24 μ.) ἀποτελοῦνται ἐκ δύο τεμαχίων, τὰ ὁποῖα εἰς τὸ σημεῖον προσηλώσεώς των σχηματίζουν ὁπὴν στειλώσεως (πίν. 173α). Σημειοῦται ὅτι τὸ κατ' ἐξοχὴν τοῦτο θρησκευτικὸν σύμβολον ἀνευρίσκεται διὰ πρώτην φο-

1. Πρβ. τὸ πλησιέστερον εἰς Γιούχτα παράδειγμα τῶν Ἀρχανῶν, J. SAKELLARAKIS, *Mason's Marks from Archanes*, Europa Festschrift Grumach, 1967, σ. 283 κέ., πίν. XXIV β, ὅπου καὶ σχετικὴ βιβλιογραφία.

2. Καίτοι δὲν ὑφίσταται ἀκριβὲς παράλληλον πρὸς τὴν ἐν λόγῳ τράπεζαν, ἡ διάταξις τῶν κεντρικῶν κοιλότητων ἐνθυμίζει τὴν γνωστὴν ἐνεπίγραφον τράπεζαν τοῦ Δικταίου ἀντροῦ· βλ. A. EVANS, *JHS* 17, 1897, σ. 350 - 358 καὶ A. EVANS, *PM I*, σ. 625 κέ.

3. Πρβ. τοὺς πελέκεις τοῦ Ἀρχαλοχωρίου (J. HAZZIDAKIS, *BSA* 19, 1912 - 1913, σ. 45 - 46, εἰκὼν 9), καὶ τοὺς πελέκεις τοῦ Ψυχροῦ (D. G. HOGARTH, *BSA* 6, 1899 - 1900, σ. 109, εἰκ. 40 τὰ παραδείγματα 3,5 διὰ τὸ σχῆμα καὶ 2 διὰ τὴν ἡλωσιν).



TOMH A-A

ТОМН В-Б

ΟΡΟΣ ΓΙΟΥΧΤΑΣ ΑΡΧΑΝΩΝ
ΙΕΡΟΝ ΚΟΡΥΘΗΣ
1974

Η ΑΡΧΙΤΕΚΤΟΝ
Χ. ΤΖΟΜΠΑΝΑΚΗ - ΜΠΑΣΙΟΥΔΗ

ρὰν εἰς ἱερὸν κορυφῆς¹. Οἱ ὡς ἄνω πελέκεις ἀνευρέθησαν κάτωθεν παχέος στρώματος τέφρας ἐντὸς λάκκου (διαστ. 0.40×0.85 μ.), ὁ ὁποῖος εὐρίσκετο ἐν ἐπαφῇ πρὸς τὸν νότιον τοῖχον τοῦ ἀνδῆρου εἰς τὸν μεταξὺ τῶν τομέων Β' καὶ Β1 διάδρομον (βλ. παρένθ. πίν. Θ'). Εἰς παρειὰν τοῦ λάκκου εἶχε κτισθῇ ἀνεστραμμένη ἐπίσης πωρίνη τράπεζα προσφορῶν (τύπου κέρνου) φέρουσα πλῆθος μικρῶν κοιλοτήτων καὶ κεντρικὴν μεγαλύτεραν κοιλότητα (πίν. 173β).

Ἀναζητοῦντες τὴν πρὸς τὰ ΒΑ πιθανὴν συνέχισιν τῆς ἀνωτέρω περιγραφείσης σχισμῆς τοῦ βράχου ὠδηγήθημεν ἀρχικῶς εἰς ἀνοικτὴν κοιλότητα, ἥτις ἐγένετο ὅλον ἐν βαθυτέρα πρὸς τὰ ΒΑ. Σχηματίζουσα αὕτη στενὴν διόδον κατὰ τὸ ΝΔ τμήμα τοῦ τομέως Δ, ἀνοίγεται ἀκολούθως εἰς εὐρὺ σπηλαιῶδες φυσικὸν χάσμα, κατὰ τὸ μέσον περίπου τοῦ τομέως Δ (παρένθ. πίν. Θ' καὶ πίν. 174α-β). Σημειοῦται ὅτι καθ' ὅλην τὴν ἔκτασιν ὑπεράνω τοῦ σπηλαιώδους χάσματος ἡ ἐπίχωσις ἦτο μικρὰ ἐν συγκρίσει πρὸς τὴν τεχνητὴν ἐπίχωσιν (ἄνδρον) τοῦ ἐν ἐπαφῇ τομέως Β2, ὅπου αὕτη κυμαίνεται μεταξὺ 1.30 - 1.50 μ.

Εἰς τὸν τομέα Γ ἡ ἐπίχωσις ἦτο ἐλαχίστη (0.05 - 0.08 μ.) ἀποτελουμένη κυρίως ἐκ μελανῆς γῆς καὶ τέφρας. Εἰς τὸν τομέα Δ καθ' ὅσον μέρος ἀπεκαλύφθη τὸ σπηλαιῶδες χάσμα καὶ ὁ φυσικὸς ἐπικλινὴς βράχος, ὡς ἐπίσης καὶ εἰς τοὺς μεταξὺ αὐτοῦ καὶ τῶν τομέων Γ καὶ Ε διαδρόμους, ἡ τεχνητὴ ἐπίχωσις ἐκυμαίνετο μεταξὺ 0.20 - 0.35 μ. παρουσιάζουσα πλήρη ὁμοιομορφίαν μὲ ἐκείνην τοῦ τομέως Ε, γεγονός δὲν ὁποῖον δὲν ἀφήνει ἀμφιβολίαν περὶ τῆς ἐνότητος τοῦ ἀνδῆρου τοῦ ὀριζομένου ὑπὸ τοῦ ἀναλημματικοῦ τοίχου Η καὶ τῆς ἐπικαλύψεως τοῦ χάσματος². Τοῦτο, καθὼς καὶ ἡ εἰς αὐτὸ φέρουσα εὐρεῖα σχισμὴ, ἐπληροῦντο ὑπὸ ὀγκωδῶν λίθων (πίν. 172β), ἡ ἀφαίρεσις τῶν ὁποίων ἀπετέλεσε λίαν ἐπίπονον ἔργον. Μετὰ τὴν ἀπόφραξιν τοῦ χείλους διεπιστώθη ἡ σχεδὸν κατακόρυφος συνέχισις τοῦ σπηλαιώδους χάσματος, τὸ ὁποῖον ἡρευνήθη μέχρι βάθους 10.50 μ. χωρὶς νὰ εὕρεθῇ τὸ πέρας αὐτοῦ. (Μεγ. διάμετρος στομίου: 1.80 μ.). Εἰς βάθος 1.50 μ. ἐξ αὐτοῦ παρατηρεῖται μικρὰ στένωσις τοῦ ἀνοίγματος³ (μεγ. διάμ. 1.45 μ.) καὶ μετατόπισις τοῦ κατὰ μῆκος ἄξονος αὐτοῦ πρὸς τὰ ΝΔ, ἐνῶ ἡ μεγ. διάμετρος εἰς τὸ βάθος τῶν 10.50 μ. εἶναι

1. Ἡ ἀπουσία τῶν χαλκῶν εὐρημάτων ἔχει ἀποδοθῇ ὑπὸ τῶν Nilsson καὶ Πλάτωνος εἰς τὸν χαρακτῆρα τῆς λατρευομένης θεότητος. Βλ. M. NILSSON, ἔ.ἀ. σ. 74 κέ. καὶ N. ΠΛΑΤΩΝΑ, Κρητ. Χρον. 5, 1951, σ. 104, 150, 158.

2. Συμφώνως πρὸς τὰς πληροφορίες τοῦ Evans περὶ τοῦ ἱεροῦ κορυφῆς ἐπὶ τῶν Ἀστερουσίων ὀρέων Μεσαρᾶς (Ἱερὸν Χριστοῦ) ὀρθογώνιον κτήριο ἐνὸς δωματίου ἔχει κτισθῇ ἐπὶ ἀνεξερευνήτου «χάσματος - ἀποθέτου» πλήρους λίθων. Βλ. A. EVANS, PM II, σ. 81, εἰκ. 37 καὶ σημ. 5.

3. Πρόκειται πιθανῶς περὶ τοῦ «aperture» τὸ ὁποῖον περιγράφει ὁ R. PASHLEY, Travels in Crete, τ. I, 1970, σ. 212 - 213· ἀνακύπτει ὅμως τὸ θέμα ὅτι οὐδὲν σχετικὸν ἀναφέρεται ὑπὸ τοῦ A. EVANS.

2.75 μ. Τὸ γεγονός ὅτι ἡ ἐπίχωση τοῦ σπηλαιώδους χάσματος ἦτο πλουσία εἰς κεραμεικὴν καὶ πῆλινα ποικίλα ἀφιερώματα ἐπιτρέπει νὰ θεωρήσωμεν τοῦτο ὡς ἀποθέτην.

Ἐκ τῶν βαθυτέρων στρωμάτων αὐτοῦ περισυνελέγη κεραμεικὴ περιλαμβάνουσα ὅστρακα τῆς MM Ια - ΙΙ περιόδου, ἐνῶ ἡ ἐπίχωση τῶν μέσων μέχρι καὶ τῶν ἀνωτέρων στρωμάτων ἦτο τεταραγμένη, περιλαμβάνουσα ὅστρακα τῆς MM ΙΙ καὶ MM ΙΙΙ περιόδου, ἀνήκοντα κυρίως εἰς σπονδικὰ κύπελλα ἢ καθημερινῆς χρήσεως ἀγγεῖα. Ἐν παρενθέσει σημειῖται ἐνταῦθα ἡ παρὰ τὸ χεῖλος τοῦ ἀποθέτου ἀνέυρεσις τμημάτων τροχλημάτων εὐμεγέθων ποικίλων εἰδωλίων ζώων, συνανήκοντα τμήματα τῶν ὁποίων ἀνευρέθησαν εἰς τὴν ἀνωτέραν τεχνητὴν ἐπίχωσιν τοῦ τομέως Β2.

Ἀσφαλεῖς εἶναι αἱ στρωματογραφικαὶ παρατηρήσεις τοῦ Evans, ὁ ὁποῖος διέκρινε τὴν ἐξῆς διαδοχὴν: τὸ ἐπὶ τοῦ βράχου, κατώτερον στρώμα τὸ περιέχον ἄφθονον τέφραν (Ash Altar)¹ μὲ κεραμεικὴν τῆς MM Ι - ΙΙ περιόδου καὶ ὑπεράνω αὐτοῦ τὸ ἐξ ἐρυθρᾶς κεκαυμένης γῆς στρώμα τῆς MM ΙΙΙ περιόδου. Εἰς τὸ δωμάτιον C (εἰκ. 1) ἀνεῦρεν ἐπίσης ἔγχνη λευκοῦ κονιάματος (white plaster), τμήματα τοῦ ὁποίου ἀπεκάλυψεν ἡ παροῦσα ἔρευνα εἰς τοὺς τομεῖς Β1 καὶ Β2. Προφανῶς τὸ κονίαμα τοῦτο ἀπετέλει τὴν ἐπικεχρισμένην ἐπιφάνειαν τοῦ ἀνδῆρου, εἶναι δὲ ἡ ἰδίᾳ ὑπόλευκος γῆ μὲ ἐκείνην ἢ ὁποῖα, κατὰ τὰ προαναφερθέντα, ἐχρησιμοποιήθη ὡς συνδετικὸν ὕλικόν τῶν ἀναλημματικῶν τοίχων.

Εἰς τὸ σημεῖον αὐτὸ πρέπει νὰ σημειωθῇ ὅτι ἡ ἐντὸς τῶν ὡς ἄνω τομέων Β1 καὶ Β2 περιλαμβανομένη τεχνητὴ ἐπίχωση εἶναι σχεδὸν ἐπίπεδος ἀποτελούμενη ἐκ πυκνῶν μικρῶν λίθων. Ἀντιθέτως ἡ ἐπίχωση τοῦ βορείου τμήματος τοῦ ἀνδῆρου σφίζεται ἀνισοῦψῶς παρουσιάζουσα κατωφέρειαν ἐκ Δ πρὸς Α, ἀποτελεῖται δὲ ὑπὸ πυκνοῦ ἐπίσης λιθοσωροῦ καὶ ἀφθόνου τεθραυσμένης κεραμεικῆς τῆς MM ΙΙ καὶ ΙΙΑ κυρίως περιόδου εἰς ἴσην σχεδὸν ποσότητα μετὰ τοῦ χώματος, πρᾶγμα τὸ ὁποῖον διεπιστώθη κατὰ τὴν ἀφαίρεσιν μέρους τῆς ἐπιχώσεως τοῦ τομέως Δ καὶ τοῦ μεταξὺ αὐτοῦ καὶ τοῦ τομέως Ε διαδρόμου. Τὸ μέγεθος τῶν λίθων αὐξάνει βαθμηδὸν ἐκ τῶν ἄνω πρὸς τὰ κάτω.

Μέχρι τοῦδε ὑπάρχουν τρεῖς ἰσχυραὶ μαρτυρίαι περὶ μιᾶς παλαιότερας φάσεως τοῦ ἱεροῦ τῆς MM Ι - ΙΙ περιόδου: 1) Τὸ ἐπὶ τοῦ βράχου προαναφερθὲν στρώμα ἐκ μελανῆς γῆς καὶ τέφρας μετὰ τῶν ἐν αὐτῷ ἀποκαλυφθέντων εὐρημάτων². 2) Ἡ σποραδικὴ ἀνέυρεσις εἰργασμένων παρίνων πλακῶν εἰς δευτέραν χρῆσιν. 3) Ἡ παρουσία τοῦ σπηλαιώδους ἀποθέτου.

Τὰ ἀνευρεθέντα ἀφιερώματα διακρίνονται εἰς τὰς ἐξῆς κατηγορίας: α) πῆ-

1. A. EVANS, PM I, σ: 157 - 158· διὰ τὴν ἀντίστοιχον περίπτωσιν τοῦ ἱεροῦ κορυφῆς Πετσοφᾶ βλ. J. MYRES, BSA 9, 1902 - 3, σ. 358.

2. Βλ. αὐτόθι καὶ πρβ. τὴν ἄποψιν τοῦ Ν. ΠΛΑΤΩΝΟΣ, Κρητ. Χρον. 5, 1951, σ. 151 κέ.

λινα εἰδώλια λατευτῶν, β) χαλκᾶ ἀντικείμενα, γ) πήλινα εἰδώλια ζώων, δ) λίθιναι τράπεζαι καὶ ε) ποικίλα μικκύλα ἀφιερώματα.

Μεταξὺ τῶν πηλίνων εἰδωλίων τῶν λατρευτῶν, τὰ πλεῖστα τῶν ὁποίων ἦσαν ἐλλιπῆ, ὑπερτεροῦν τὰ ἀνδρικά, τὰ ὅποια φέρουν ἀπλοῦν περίζωμα ἐνίοτε συμπληρούμενον ὑπὸ πλαστικῆς ζώνης, ὅπως εἰς τὴν περίπτωσιν τοῦ εἰδωλίου (ὑψ. 0.075 μ.) τοῦ πίν. 176α. Εἰς τὸ εἰδώλιον ἐπίσης τοῦ πίν. 175ε (ὑψ. 0.8 μ.), τὸ ἀνευρεθὲν κατὰ τὴν διαμόρφωσιν τοῦ ἀσκάπτου χώρου, τὸ περίζωμα συμπληροῦται ὑπὸ ἐγχαράκτου γραμμικῆς κοσμήσεως.

Καλῆς διατηρήσεως εἶναι ἡ κεφαλὴ λατρευτοῦ τοῦ πίν. 177α-β, ἐρυθροῦ πηλοῦ, σφῶσσα τὸ μελανὸν χρῶμα τῶν δισκοειδῶν ἐπιθέτων ὀφθαλμῶν του (ὑψ. 0.034 μ.). Ἐλαφρῶς ἀποκεκρουμένη ἡ κεφαλὴ φέρει «λοφίον», ἐκατέρωθι δὲ αὐτοῦ δύο ἀντίστοιχα ζεύγη ἐπιθέτων δισκίων μὲ ἔχνη μελανοῦ χρώματος. Διὰ τοῦ ἰδίου χρώματος εἶχε βαφῇ καὶ τὸ λοιπὸν τριχωτὸν τμήμα τῆς κεφαλῆς, τὸ ὅποion μόλις διακρίνεται. Ἡ ὥς ἄνω κεφαλὴ ἀνευρέθη εἰς τὸν τομέα Β2 παρὰ τὴν ἀνατολικὴν βαθμίδα τοῦ ἐπιμήκους βάρους.

Συνήθης εἶναι ὁ τύπος τοῦ ἐπιμήκους εἰδωλίου τοῦ πίνακος 175β (ὑψ. 0.9 μ.), εἰς τὸν ὅποιον ὁ κορμὸς δὲν διαφοροποιεῖται οὐσιαστικῶς. Τὸ πρόσωπον εἶναι σχεδὸν ραμφόστομον, ἄνευ διαφοροποιήσεως ρινὸς καὶ στόματος. Συχνὰ οἱ ὀφθαλμοὶ ἀντὶ τῶν ἐπιθέτων δισκίων δηλοῦνται δι' ὀπῶν, αἱ ὁποῖαι ἔχουν γίνεαι δι' ἀκιδωτοῦ ἐργαλείου. Πολλάκις γίνεται προσπάθεια πλαστικῆς δηλώσεως τῶν ὠτων. Σπανίως σφῶνται αἱ χεῖρες τῶν εἰδωλίων ἀλλ' ἐκ τῶν σφζομένων τμημάτων ἡ συμπληρουμένη κίνησις δὲν φαίνεται διάφορος τῶν μέχρι τοῦδε λατρευτικῶν κινήσεων: δηλαδὴ ἀμφοτέραι αἱ χεῖρες τοποθετοῦνται ἐπὶ τοῦ στήθους ἢ ἡ μία φέρεται ἐπὶ τοῦ μετώπου (πίν. 175γ, 176ς). Τὸ εἰδώλιον τῆς τελευταίας εἰκόνης (ὑψ. 0.075 μ.) προέρχεται ἐκ τοῦ σπηλαιώδους ἀποθέτου.

Τὰ γυναικεῖα εἰδώλια, τὰ ὅποια ὥς διεπιστώθη εἶναι ὀλιγώτερα τῶν ἀνδρικών, δὲν παρουσιάζουν τὴν ποικιλίαν ἢ τὴν ποιότητα τῶν εἰδωλίων τοῦ Πετσοφᾶ λ.χ. τοῦ Τραοστάλου ἢ ἄλλων ἱερῶν κορυφῆς, διατηροῦνται κυρίως κατὰ τὸ ἄνω τμήμα τοῦ κορμοῦ ἢ σφῶνουν μόνον τὴν κεφαλὴν μὲ τὸν χαρακτηριστικὸν πέτασον¹, τὸν γνωστὸν καὶ ἐκ τοῦ ἱεροῦ κορυφῆς τοῦ Πετσοφᾶ (πίν. 176ε).

Ἀξιοσημείωτος εἶναι ἡ παρουσία τμημάτων τροχηλάτων κνημῶν εὐμεγέθων ἀνθρωπίνων εἰδωλίων² τῶν ὁποίων τὸ συνολικὸν ὕψος θὰ ὑπερέβαινε τὸ 1 μ. (πίν. 175ς). Μεταξὺ τῶν πηλίνων ἀνθρωπίνων εἰδωλίων περιλαμβάνεται

1. J. MYRES, ἑ.ἀ. σ. 371, πίν. VIII καὶ XI, 18, 19. Ν. ΠΛΑΤΩΝ, Κρητ. Χρον. 5, 1951, σ. 107.

2. Τεμάχιον εὐμεγέθους προσώπου ἀναφέρεται καὶ ἐκ τοῦ ἱεροῦ κορυφῆς Μαζᾶ· βλ. Ν. ΠΛΑΤΩΝΑ, ἑ.ἀ. σ. 158.

ὁμὰς τῆς κατηγορίας τῶν αὐτοτελῶν ἀφιερωματικῶν κεφαλῶν (πίν. 176γ)¹.

Ἐκπληξιν ἀπετέλεσεν ἡ ἀνεύρεσις χαλκῶν ἀντικειμένων, μεταξὺ τῶν ὁποίων περιλαμβάνονται ὁ μνημονευθεὶς ἤδη θησαυρὸς τῶν διπλῶν πελέκεων, τὰ εἰδῶλια τῶν πιν. 175α καὶ 175δ, ὡς καὶ μέγας ἀριθμὸς χαλκῶν ἡλῶν, μικροῦ γενικῶς μεγέθους, ἀλλὰ ποικίλου πάχους· εἰς ἐξ αὐτῶν φέρει εἰς τὴν κεφαλὴν χρυσὴν ἐπένδυσιν.

Τὰ πήλινα εἰδῶλια ζῶων χωρίζονται ὡς καὶ εἰς τὴν περίπτωσιν τοῦ ἱεροῦ κορυφῆς Πετσοφᾶ εἰς μικρά², μέσου μεγέθους (πίν. 173γ) καὶ εὐμεγέθη. Ἐξ αὐτῶν ὁ ἀριθμὸς τῶν μικρῶν ζῶων εἶναι τεράστιος, περιλαμβάνων κυρίως αἰγοπρόβατα καὶ βοοειδῆ. Τὰ τελευταῖα ἀντιπροσωπεύονται εἰς μεγαλυτέραν ἀναλογίαν εἰς τὰς ὑπολοίπους δύο ἀναφερθείσας κατηγορίας.

Πλὴν τῶν ἤδη μνημονευθεισῶν λιθίνων εὐμεγέθων τραπεζῶν τύπου κέρνου (ἀνωτ. σ. 232, 233, πίν. 173β), ἐξαιρετικῶς ἐνδιαφέρουσα εἶναι ἡ σειρὰ τῶν μικρῶν τραπεζῶν προσφορῶν³, μεταξὺ τῶν ὁποίων αἱ ἐκ φαιοῦ καὶ μελανοφαίου στεατίτου τράπεζαι προσφορῶν (βλ. ἀνωτέρω σ. 226). Ἐκτὸς τῆς ποικιλίας τοῦ ὕλικου τῶν ἀφιερωματικῶν τραπεζῶν ἀξιοσημείωτοι εἶναι οἱ τύποι καὶ αἱ παραλλαγαὶ αὐτῶν, ὥρισμένοι τῶν ὁποίων εἶναι λίαν ἐνδιαφέρουσαι καὶ διὰ τὴν αἰσθητικὴν των ἀξίαν (πίν. 178γ).

Ὁ τύπος τοῦ λιθίνου «κοχλιαρίου» (ladle), ὁ γνωστὸς εἰς τὴν Κρήτην ἐκ τῶν παραδειγμάτων τοῦ Τρούλλου Ἀρχανῶν καὶ τοῦ Γιούχτα⁴, πλουτίζεται διὰ πέντε νέων δειγμάτων (πίν. 179α).

Ἐξέχουσιν θέσιν κατέχει μικρὰ τράπεζα προσφορῶν ἐκ μελανοῦ στεατίτου, φέρουσα ἐπὶ τῶν τεσσάρων καθέτων πλευρῶν τῆς Γραμμικῆν γραφὴν Α εἰς διπλὴν σειράν. Σύμβολά τινα τῆς ἰδίας γραφῆς φέρονται ἐπίσης ἐπὶ τμήματος χείλους εὐμεγέθους τραπέζης προσφορῶν ἐκ λευκοφαίου λίθου, ὡς καὶ ἐπὶ μικροτάτου τρίτου ἀντικειμένου ἐκ μελανοῦ στεατίτου⁵.

Ἐκτὸς τῶν ἀνωτέρω σημαντικῆ εἶναι ἡ ποικιλία τῶν μικροαντικειμένων, μεταξὺ τῶν ὁποίων περιλαμβάνονται πήλινα σφαιρίδια τοῦ γνωστοῦ τύπου⁶,

1. Βλ. J. MYRES, ἑ.ἀ. σ. 375, πίν. XII, 38 - 40 καὶ N. ΠΑΑΤΩΝΑ, ἑ.ἀ. σ. 109.

2. N. ΠΑΑΤΩΝ, Κρητ. Χρον., 5, 1951, σ. 110 κέ. δι' ἀνάλογα παραδείγματα βλ. J. MYRES, ἑ.ἀ. σ. 376, πίν. XIII, ἀρ. 53 - 55, 58, 73, 81 - 82.

3. Βλ. ἀναλόγους πρὸς ἐκείνας τῆς MM III περιόδου τῶν δυτικῶν ἀποθηκῶν τοῦ ἀνακτόρου τῆς Κνωσοῦ A. EVANS, PM I, σ. 497, εἰκ. 4, 355, ἀνω.

4. Διὰ τὰ δύο ὑπάρχοντα ἤδη παραδείγματα τοῦ Γιούχτα καὶ τοῦ Τρούλλου Ἀρχανῶν βλ. A. EVANS, PM I, σ. 159, 624 (σημ. 1), σ. 626, καὶ A. PERSSON, New Tombs at Dendra near Midea, 1943, σ. 102 κέ., εἰκ. 113, ἀρ. 14. Ἡ ἄποψις τοῦ Persson ὅτι πρόκειται περὶ λύγων δὲν φαίνεται νὰ ἐπιβεβαιωταί. Οὐδὲν τῶν ἀνευρεθέντων φέρει ἐκροτὴν ἢ ἔχνη πυρᾶς.

5. Τὰ ἀνωτέρω θὰ ἀποτελέσουν τὸ θέμα ἰδιαίτερας δημοσιεύσεως.

6. Πρβ. τὰ ἀνάλογα τοῦ Πετσοφᾶ: J. MYRES, ἑ.ἀ. σ. 379, πίν. XIII - 6, ὅπου τὰ πήλινα σφαιρίδια παραλληλίζονται μὲ ἐκεῖνα τῶν βουδδιστῶν.

πήλιναι ἐπίσης ρομβοειδεῖς ψῆφοι, ὡς καὶ τινὰ τριγωνικὰ σχεδὸν δισκάρια ἐκ πηλοῦ, ἅπαντα προερχόμενα ἀδιακρίτως ἐκ τῶν σχισμῶν τῶν βράχων καὶ τοῦ ἀνασκαφέντος χώρου. Ὅμοίως περιλαμβάνονται πήλινα ὁμοιώματα καρπῶν ἢ ἀνθέων, θαλάσσια ὅστρεα ὡς καὶ τινες ἀπομιμήσεις αὐτῶν ἐκ πηλοῦ, ὅφεις καὶ ὀφιοειδῆ¹ (πίν. 176δ), πήλινα ὁμοιώματα πτηνῶν ὡς τοῦ πίν. 176ζ, ἢ τοῦ τύπου τοῦ καθημένου ἐπὶ χεῖλους ἀγγείου ἢ ἄλλου σκεύους.

Μεταξὺ τῶν μικροαντικειμένων περιλαμβάνονται ἐπίσης: Μικρότατον ὁμοίωμα ἐλεφαντίνου χοιριδίου μὲ ὀπὴν προσηλώσεως εἰς τὴν κοιλιακὴν χώραν, μήκ. 0.018 μ., χρυσοῦν ὁμοίωμα κυνὸς ἢ σκύμνου μήκ. 0.017 μ., ὅμοιον ἐκ μελανοῦ στεατίτου φέρον ζευγὸς ὀπῶν προσηλώσεως εἰς τὴν κοιλίαν, μήκ. 0.016 μ. (πίν. 179β), ὅμοιον, μεγαλύτερον ἐκ πρασινωποῦ λίθου, παριστῶν λέοντα μήκ. 0.04, ἕτερον ὅμοιον ἐκ κυάνου, σφζόμενον κατὰ τὸ ὀπίσθιον ἡμισυ σφζ. μήκ. 0.023 μ.

Εὐρέθησαν ἐπίσης τρεῖς σφραγιῖδες, αἱ ὁποῖαι διὰ πρώτην φορὰν ἀνευρίσκονται εἰς Ἱερὸν κορυφῆς (ἢ μία ἀπεικονίζεται εἰς τὸν πίν. 178α), ὡς καὶ ὁμᾶς δυσερμηνεύτων πήλινων ἀντικειμένων, πιθανώτατα ἀνθρωπίνων εἰδωλίων ἐν εἶδει S.

Τέλος εἰς τὴν κατηγορίαν αὐτὴν τῶν μικροαντικειμένων ἀνήκουν τεμάχια φύλλων χρυσοῦ καὶ ψῆφοι ἐκ σαρδίου, στεατίτου, ὀρείας κρυστάλλου καὶ κυάνου.

Τὰ ἀνωτέρω κινήτὰ εὐρήματα δύνανται νὰ διακριθοῦν εἰς τὰ ὅμοια ἢ ἀνάλογα πρὸς ἐκεῖνα τὰ ὁποῖα ἀπαντοῦν εἰς τὰ ἱερὰ κορυφῆς καὶ εἰς ἐκεῖνα, τὰ ὁποῖα διὰ πρώτην φορὰν ἀποκαλύπτονται. Μεταξὺ τῶν πρώτων περιλαμβάνονται κυρίως τὰ ἀνθρώπινα εἰδώλια, τὰ πλεῖστα ἐκ τῶν ὁμοιωμάτων ζῶων, πτηνῶν, ὄφρων, τὰ πήλινα σφαιρίδια καὶ ἐν μοναδικὸν παράδειγμα ἀναθηματικοῦ ἄκρου ποδός². Εἰς τὰ δεύτερα περιλαμβάνονται κατ' ἀρχὴν αἱ τράπεζαι προσφορῶν τύπου κέρνου, αἱ σφραγιῖδες, οἱ χάλκινοι πελέκεις, τὰ εἰδώλια καὶ τὰ λοιπὰ χάλκινα μικροαντικείμενα. Μετὰ τὴν ἀνέυρεσιν τῶν τελευταίων κυρίως τοποθετοῦνται εἰς νέαν βάσιν αἱ μέχρι τοῦδε διατυπωθεῖσαι ἀπόψεις περὶ διακρίσεως μεταξὺ τῶν ἀφιερωμάτων τῶν σπηλαίων, εἰς τὰ ὁποῖα περιλαμβάνονται καὶ χαλκᾶ εὐρήματα καὶ τῶν ἀφιερωμάτων ἐκ τῶν ἱερῶν κορυφῆς, τὰ ὁποῖα εἶναι σχεδὸν ἀποκλειστικῶς πήλινα³.

Αἱ πληροφορίες μας διὰ τὴν κεραμεικὴν, τὴν προερχομένην ἐκ τῶν ἱερῶν κορυφῆς, εἶναι γενικοῦ χαρακτῆρος, τοῦτο δὲ ὀφείλεται κυρίως εἰς τὸ γεγονὸς ὅτι δὲν εὐρέθησαν ἀκέραια ἀγγεῖα.

1. Βλ. καὶ J. MYRES, ἔ.δ. σ. 379, (9).

2. Περὶ ἀναθηματικῶν μελῶν βλ. J. MYRES, ἔ.δ. σ. 374 - 375. M. NILSSON, ἔ.δ. σ. 74 - 75. Ν. ΠΛΑΤΩΝΑ, Κρητ. Χρον. 5, 1951, σ. 109 - 110.

3. Βλ. ἀνωτ. σ. 233, σημ. 1. Ἐξάίρεσιν ἀποτελεῖ ἡ ὑπὸ τοῦ Κ. Δαβάρᾳ ἀνέυρεσις χαλκίνου περιτμήτου ἐλάσματος ἀνθρωπίνης μορφῆς καὶ σειρᾶς μαχαिरῶν εἰς Ἱερὸν κορυφῆς τῆς Ἀνατ. Κρήτης βλ. Ἀμάλθεια, 1971, τευχ. 8, ἔτ. Β', σ. 200.

Διὰ τῆς προσπάτου ἐρεύνης ἀπεκαλύφθη μικρὸς ἀριθμὸς προχοϊδίων προχείρου κατασκευῆς καὶ μικρῶν γενικῶς ἀγγείων ἀναλόγων πρὸς τὰ ἀπεικονισθέντα ἐκ Πετσοφᾶ. Ὁρισμένα ἐκ τούτων ἀνευρέθησαν ἐντὸς σχισμῶν τοῦ βράχου¹. Τὸ κατ' ἐξοχὴν ἐπικρατοῦν σχῆμα εἶναι τὰ ἄνω συνήθη σπονδικὰ κωνικά κύπελλα καὶ τοῦ τύπου τῶν tublers², ὠρισμένα τῶν ὁποίων ἀνευρέθησαν ἀνεστραμμένα ἐπὶ τοῦ βράχου, ὡς ἐπίσης μελαμβραφῇ κύπελλα μετὰ δισκοειδοῦς βάσεως³ τῆς MM Ia περιόδου (πίν. 179γ), προερχόμενα κυρίως ἐκ τοῦ ἐπὶ τοῦ βράχου στρώματος καὶ τῶν σχισμῶν τῆς ἰδίας περιόδου (MM I). Ἀνευρέθησαν ἐπίσης προχοαὶ ἀνήκουσαι κυρίως εἰς γεφυροστόμους πρόχους, θραύσματα μονώτων κυπέλλων μετὰ καθέτων τοιχωμάτων, μικρὸς ἀριθμὸς πολυχρῶμων ὀστράκων μέ «τραχωτὴν» ἐπιφάνειαν κ.ἄ. Πλὴν τῆς κατηγορίας τῶν κυπέλλων μέγας ἀριθμὸς ὀστράκων ἀνήκει εἰς ἀγγεῖα καθημερινῆς χρήσεως, εἰς πίθους καὶ ὡς ἐπὶ τὸ πλεῖστον εἰς χύτρας⁴ (πίν. 176β) κ.ἄ. Τὰ τελευταῖα προέρχονται κυρίως ἐκ τοῦ στρώματος τῆς MM III περιόδου⁵.

Αἱ ὑπάρχουσαι πληροφορίες περὶ τῶν ἀρχιτεκτονικῶν λειψάνων τῶν ἱερῶν κορυφῆς εἶναι ἀποσπασματικαὶ πλὴν τοῦ ἱεροῦ τοῦ Πετσοφᾶ, μετὰ τοῦ ὁποῦ προ πολλοῦ ἔχει γίνει ἡ συσχέτισις⁶. Ἐν προκειμένῳ αἱ ἐκ τῆς νέας ἐρεύνης πληροφορίες περὶ τῆς ἀρχιτεκτονικῆς μορφῆς τοῦ ἱεροῦ εἶναι ἐξαιρετικῶς σημαντικαὶ ἐνισχύουσιν εἰς πρώτην θεώρησιν τὴν ἂποψιν ὅτι αἱ ἀπεικονίσσεις λατρευτικῶν παραστάσεων ἀπηχοῦν τὴν πραγματικότητα.

Ὁ ὁριζὸς ὅγκος τοῦ Γιούχτα, ὁ ὁποῖος ὡς γνωστὸν, ὁρώμενος ἐκ τῆς ΒΔ κυρίως παραλίας τοῦ Ἡρακλείου παρέχει, τὴν εἰκόνα μιᾶς γιγαντιαίας κατακειμένης μορφῆς, ἐπιτρέπεται νὰ χαρακτηρισθῇ ὡς ἱερὸν ὄρος, πρᾶγμα τὸ ὁποῖον μαρτυρεῖ ἡ παράδοσις καὶ ἀποδεικνύει ἡ ἀρχαιολογικὴ ἔρευνα.

Ἡ συνέχισις τῆς ἀρξαμένης ἐρεύνης κρίνεται ἀναγκαία διότι ἀφ' ἐνὸς μὲν

1. Βλ. J. MYRES, ἔ.ἄ. σ. 378 (3), 379 (10) καὶ τὴν ἂποψιν Ν. ΠΛΑΤΩΝΟΣ, Κρητ. Χρον. 5, 1951, σ. 113 περὶ ἀφιέρσεως ἀγγείων ἐντὸς σχισμῶν τοῦ βράχου.

2. Α. ΖΩΗΣ, Προβλήματα χρονολογίας τῆς Μινωικῆς Κεραμεικῆς, 1969, σ. 21, πίν. 30, ἀρ. 7053.

3. Αὐτόθι σ. 21, πίν. 30, κάτω ἀρ. 7007.

4. Σημειοῦται ἡ ἀναλογία μετ' ὑστερώτερον παράδειγμα ἐκ Κνωσοῦ. Βλ. S. HOOD-P. DE JONG, BSA 53 - 54, 1958 - 1959, σ. 185 καὶ 188, πίν. 46 (α).

5. Κατὰ τὴν διαμόρφωσιν τοῦ χώρου περισυνελέγησαν ὀστρακὰ ἀνήκοντα καὶ εἰς τὴν ΥΜ I περίοδον, ἐνῶ ἐκπληξιν συνεχίζει νὰ ἀποτελῇ τὸ γεγονός ὅτι μικρὸς ἀριθμὸς ὀστράκων τῆς γεωμετρικῆς περιόδου προέρχεται οὐχὶ μόνον ἐκ τῆς ἀναφερθείσης διαμορφώσεως τοῦ χώρου ἀλλὰ καὶ ἐκ τῆς πρὸ τοῦ βορείου ἡμίσεος τοῦ ἀνδῆρου ταραχμένης ἐπιχώσεως. Πλὴν τούτων ἐκ τῆς ἐπιφανειακῆς ἐπιχώσεως προέρχονται στρεπτὴ λαβὴ ὑαλίνου ρωμαϊκοῦ ἀγγείου καὶ εὐτελεῖς ἐνετικὸν νόμισμα.

6. A. EVANS, PM I, σ. 158. M. NILSSON, ἔ.ἄ. σ. 68 - 72. Ν. ΠΛΑΤΩΝ, ἔ.ἄ. σ. 144 - 145.

εὐρισκόμεθα ἐνώπιον πλήθους σημαντικῶν στοιχείων ἀφορώντων εἰς τὴν μορφὴν καὶ τὴν λατρείαν¹ ἐνὸς MM ἱεροῦ κορυφῆς, ἀφ' ἑτέρου δὲ ἐνώπιον μιᾶς παραδόσεως, ἥ ὁποία δὲν εἶναι δυνατὸν νὰ ἀγνοηθῇ².

ΑΛΕΞΑΝΔΡΑ ΚΑΡΕΤΣΟΥ

1. Γενικῶς διὰ τὴν μορφὴν τῶν ἱερῶν καὶ τὴν λατρευομένην θεότητα βλ. A. EVANS, PM I, σ. 159 σ. 163, M. NILSSON, ἑ.ἀ. κυρίως σ. 72 - 76, Ν. ΠΛΑΤΩΝΑ, Κρητ. Χρον., 5, 1961, σ. 114 - 119, 147 - 160 καὶ 103 σημ. 17.

2. Βλ. σ. 229 σημ. 1.

ΚΕΦΑΛΑΙΟΝ Β'

ΠΕΡΙΣΥΛΛΟΓΗ ΑΡΧΑΙΩΝ ΚΑΙ ΕΛΑΣΣΟΝΕΣ ΑΝΑΣΚΑΦΑΙ

1. Κεντρική Κρήτη (Πίν. 180 - 184)

Εἰς τὸν λόφον Κάστελλος παρὰ τὸν Μέσα Καρτερὸν Ἡρακλείου περὶ τὰ 2.5 χλμ. ἀπὸ τοῦ κόλπου τῆς Ἀμνισοῦ, περισυνελέγησαν ¹ ὅστρακα τῆς ὑστερας, πιθανώτατα, νεολιθικῆς περιόδου. Πρόκειται περὶ μικρᾶς ἐγκαταστάσεως εἰς θέσιν δεσπόζουσαν ἐπὶ τῆς στενῆς κοιλάδος, ἡ ὁποία ἀνοίγεται ἀνατολικῶς τοῦ χωρίου Σκαλάνι μέχρι τῆς παραλίας τῆς Ἀμνισοῦ, καὶ ἀπέχει περίπου ἐν χιλιόμετρον ἐκ τοῦ ὁμωνύμου σπηλαίου, τὸ ὁποῖον εὑρίσκεται πρὸς τὰ ΒΑ τοῦ λόφου. Ἡ θέσις εἶναι προσιτὴ διὰ διπλῆς προσβάσεως τόσον ἐκ τοῦ χωρίου, ὅσον καὶ ἐκ τῆς κοιλάδος. Ἐκ τούτων πλέον ὁμαλὴ εἶναι ἡ πρώτη. Παρὰ τὴν ἀνατολικὴν πλευρὰν τοῦ λόφου διέρχεται κοίτη χειμάρρου, ἡ ὁποία διατρέχει τὴν κοιλάδα καθ' ὅλον τὸ μῆκος τῆς.

Τὰ πλεῖστα ἐκ τῶν περισυλλεγέντων ὀστράκων ἀνήκουν εἰς ἀνοικτὰ ἀγγεῖα. Ὑπάρχουν δείγματα μὲ τὴν χαρακτηριστικὴν «ἐντριπτον διακόσμησιν» ² (burnished decoration) τὴν γνωστὴν ἐκ τῶν ἀπεικονισθέντων ἀγγείων τῆς Φουρνῆς Μεραμπέλου ³ (εἰκ. 1α, πίν. 183α), ὡς καὶ ὠρισμένα ὅστρακα ἀνήκοντα εἰς ἀστίλβωτα κρεμαστὰ ἀγγεῖα (εἰκ. 1β, πίν. 184α).

Μικρὸν προανακτορικὸν εἰδῶλιον (πίν. 181β) ὕψους 0.65 μ., ἐκ φαιοῦ στεατίτου, παρεδόθη ὑπὸ ιδιώτου. Κατὰ τὸν ὑποδείξαντα ἀνευρέθη εἰς θέσιν «Λιβάδια» ΝΑ τοῦ χωρίου Παρθένι Μονοφατσίου. Τὸ εἰδῶλιον ἀνήκει εἰς τὸν σχηματικὸν τύπον, ὁ ὁποῖος ἐπαρραλληλίσθη ὑπὸ τοῦ Evans πρὸς τὰ ἐκ Nagada ⁴ τῆς Αἰγύπτου προδυναστικὰ εἰδῶλια. Ἡ διενεργηθεῖσα ἐπιτόπιος ἔρευνα πρὸς ἀνακάλυψιν πιθανοῦ τάφου, ἐκ τοῦ ὁποῖου προῆλθε τὸ παραδοθὲν εἰδῶλιον, ἀπέβη ἀρνητικὴ.

Εἰς τὰ Πάρτιρα, ἐκ τῶν ὁποίων παλαιότερον προῆλθε, ὡς γνωστόν, ὑπονεολιθικῆ - προανακτορικῆ κεραμεικῆ, διεπιστώθη τῶρα εἰς θέσιν Μπε-

1. Σημειοῦται ὅτι μεταξὺ τῶν ὀστράκων περιλαμβάνονται καὶ τινὰ ΠΜ. Πιστεύεται ὅτι ἡ περίπτωσις παρουσιάζει ἀρκετὸν ἐνδιαφέρον διὰ μελλοντικὴν ἔρευναν δεδομένου ὅτι τὸ πρόβλημα τῆς λεγομένης «μεταβατικῆς ἢ ὑπονεολιθικῆς» περιόδου καὶ ἡ διάρκειά της δὲν ἔχει μελετηθῇ.

2. Βλ. Α. ΖΩΗ, Νεολιθικὴ Κρήτη, ΕΕΕ Γ', 1972, σ. 430.

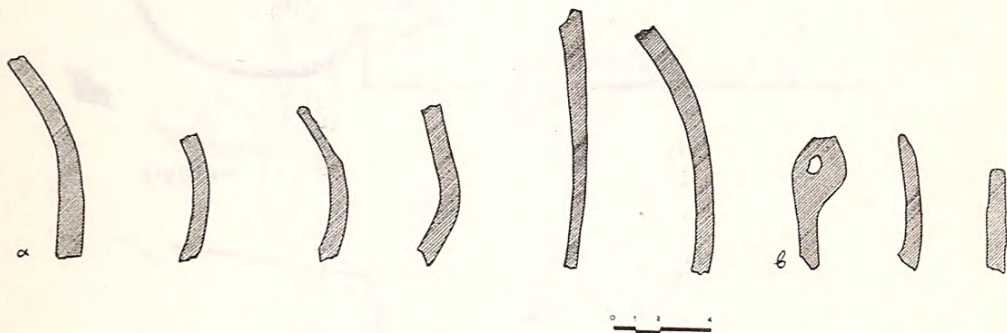
3. Βλ. Νεολιθικὴ Ἑλλάς, Ἐκδ. Ἐθν. Τραπέζης τῆς Ἑλλάδος, 1973, σ. 146, πίν. 69 - 70.

4. Βλ. Α. EVANS, PM I, σ. 83 - 84 καὶ II, σ. 31 - 32, εἰκ. 13, κυρίως b2 - c.

τίνα ἢ ὑπαρξίς μιᾶς τουλάχιστον νεοανακτορικῆς ἀγροικίας, ἐκ τῆς ὁποίας προῆλθε λύχνος ἐξ ὀφείτου λίθου, ὕψ. 0.20 μ., με ὑψηλὸν πόδα (πίν. 181δ). Ἡ ἀγροικία ἔχει καταστραφῇ κατὰ γενομένην μηχανικὴν καλλιέργειαν.

Ἀπὸ τὸ Λοουτράκι Μαλεβιζίου καὶ ἐκ τῆς θέσεως Σωχωράκι προῆλθεν ἀμφίστομος χαλκῇ σφύρα (πίν. 181γ), μήκους 0.13 μ., προερχομένη, ὡς διεπιστώθη, ἀπὸ ἀγροτικὴν ἔπαυλιν πιθανῶς τῶν ΥΜ III χρόνων.

Παρά τὴν Πόμπιαν Μεσαρᾶς εἰς θέσιν Παλιόστερνο ἀνεκαλύφθη κατὰ τὴν διάρκειαν ἀρόσεως λαξευτὸς τάφος τῶν ΥΜ IIIB χρόνων. Ἐκ τοῦ τάφου προέρχονται μικρὸς ψευδόστομος ἀμφορεὺς μετρίας διατηρήσεως, καὶ χαλκοῦν μαχαίριδιον. Τὸ δάπεδον τοῦ θαλάμου τοῦ τάφου (διαστάσεων 1.46×1.05 μ.)



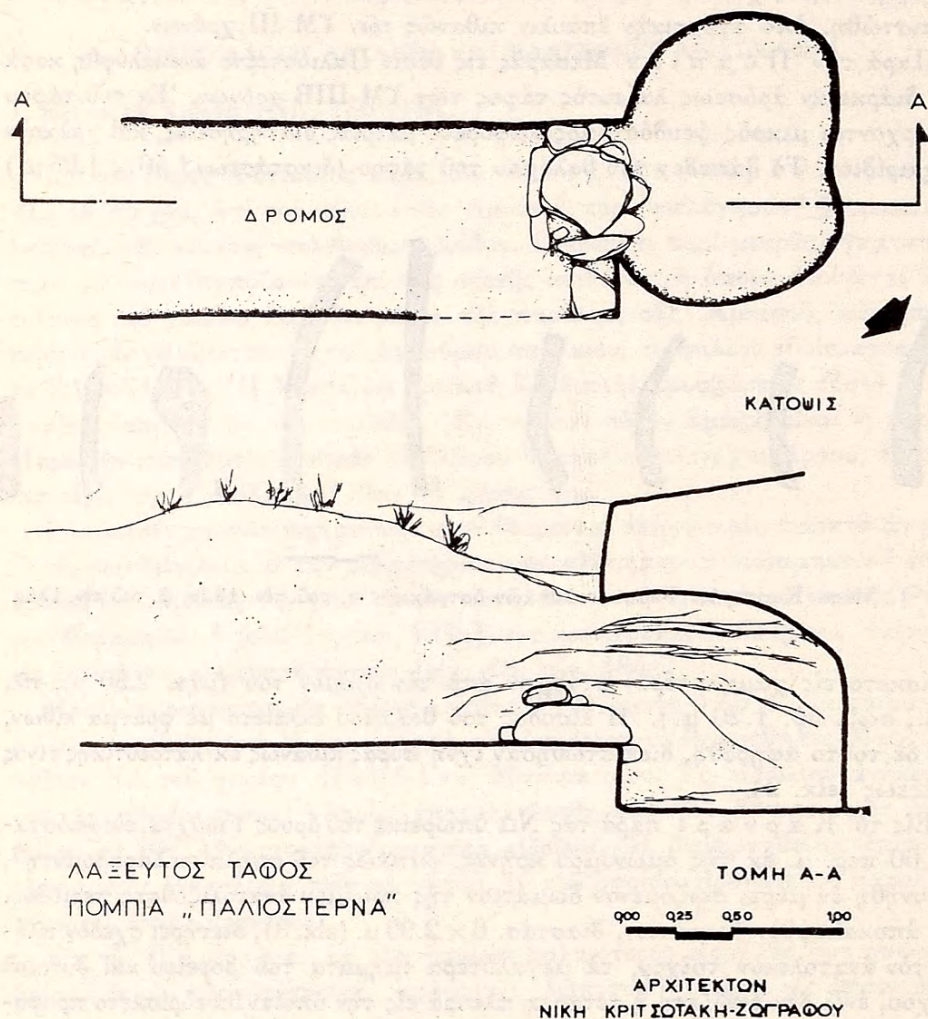
Εἰκ. 1. Μέσα Καρτερὸς. Τομαὶ νεολιθικῶν ὀστράκων : α. τοῦ πίν. 183α. β. τοῦ πίν. 184α.

εὐρίσκετο εἰς χαμηλοτέραν στάθμην ἀπὸ τὸν δρόμον του (μήκ. 2.50 μ., πλ. 1 μ., σφζ. ὕψ. 1.20 μ.). Ἡ εἴσοδος τοῦ θαλάμου ἐκλείετο με φράγμα λίθων, ὅτε δὲ τοῦτο ἀφηρέθη, διεπιστώθησαν ἔχνη πυρᾶς πιθανῶς ἐκ λατρευτικῆς τινας πράξεως (εἰκ. 2).

Εἰς τὸ Καρνάρι παρὰ τὰς ΝΔ ὑπωρείας τοῦ ὄρους Γιούχτα, εἰς ἀπόστασιν 60 περ. μ. ἐκ τῆς ὁμωνύμου κρήνης, δυτικῶς τοῦ σπηλαίου Στραβομύτη¹, ἡρευνήθη ἐν μέρει σφζόμενον δωμάτιον τῆς πρώιμου ἀνατολιζούσης περιόδου. Τὸ ἀποκαλυφθὲν δωμάτιον, διαστάς. 6×2.90 μ. (εἰκ. 3), διετῆρει σχεδὸν πλήρη τὸν ἀνατολικὸν τοῖχον, τὰ μεγαλύτερα τμήματα τοῦ βορείου καὶ δυτικοῦ τοίχου, ἐνῶ δὲν ἐσφάζετο ἡ τετάρτη πλευρὰ εἰς τὴν ὁποίαν θὰ εὐρίσκετο προφανῶς ἡ εἴσοδος. Ἐν ἔπαφῇ πρὸς τὸν βόρειον τοῖχον καὶ πρὸς τὸ ἐσωτερικὸν τοῦ δωματίου ὑπῆρχε πρόσκτισμα ἐν εἴδει παραλλήλου χαμηλοτέρου τοιχαρίου πλάτ. 0.75, ὕψους 0.38 μ.. Ἐπ' αὐτοῦ εὐρέθη πήλινον εἰδώλιον ζῶου, οὐχὶ καλῆς

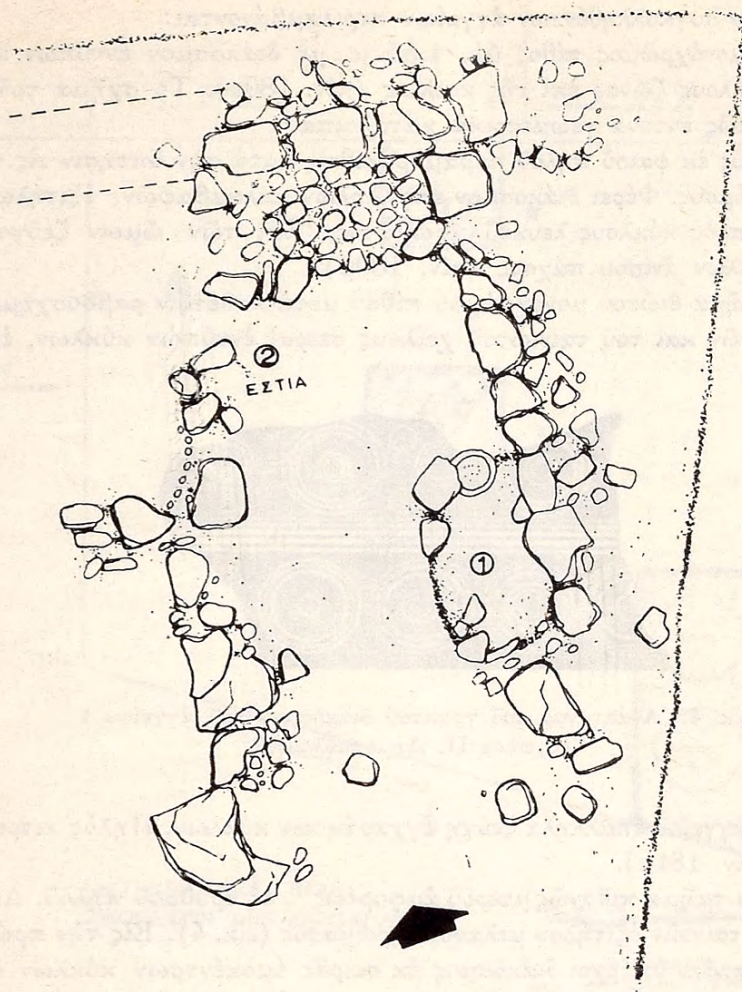
1. ΣΠ. ΜΑΡΙΝΑΤΟΣ, ΠΑΕ 1950, σ. 248 - 257. Διὰ σχετικὴν βιβλιογραφίαν βλ. εἰς Β. RUTKOWSKI, Cult Places, σ. 320.

διατηρήσεως. Παρὰ τὴν ΒΑ γωνίαν τοῦ περιγραφομένου δωματίου ἀπεκαλύφθη ἐπὶ τοῦ δαπέδου πρόχειρος ἐστία περικλειομένη ὑπὸ ἐπιπέδων πλακῶν κοινοῦ λίθου (εἰκ. 3,2). Ἐντὸς αὐτῆς ἀνευρέθη ἄφθονος τέφρα καὶ τὸ ἄνω τμήμα ἀμφορέως (βλ. κατωτ. ἄρ. 2). Ἑπτὰ ἐν συνόλῳ λίθινοι τριπτῆρες εὐρίσκοντο



Εἰκ. 2. Πόμπια Μεσαρᾶς. ΤΜ IIIb λαξευτὸς τάφος.

εἰς δυσερμηνευτον ἡμικυκλικὴν διάταξιν παρὰ τὴν ἀνωτέρω ἐστίαν. Ἀφθονα τεθραυσμένα ἀγγεῖα οἰκιακῆς χρήσεως ἔκειντο ἐπὶ τοῦ βραχύδους δαπέδου τοῦ δωματίου καὶ μάλιστα παρὰ τὸν ἀνατολικὸν τοῖχον. Ἐν ἐπαφῇ πρὸς αὐτὸ ὑπῆρχεν ἐπίσης λάκκος (διαστ. 1.30×0.75 , βάθ. $0.45 \mu.$, εἰκ. 3,1) πλήρης



ΓΙΟΥΧΤΑΣ „ΚΑΡΝΑΡΙ“

000 050 100 300

ΑΡΧΙΤΕΚΤΩΝ
ΝΙΚΗ ΚΡΙΤΣΩΤΑΚΗ ΖΩΓΡΑΦΟΥ

Εἰκ. 3. Καρνάρι. Κάτοψις τοῦ ἀποκαλυφθέντος δωματίου.


τέφρας καὶ θραυσμάτων πίθων· ἐντὸς τοῦ ἰδίου λάκκου εὗρέθη καὶ λίθινον ἰγδίον (πίν. 182α). Αἱ πλευραὶ τοῦ λάκκου εἶχον περιχαρακωθῇ διὰ καθέτως ἐμπεπηγμένων λίθων. Ἰχνη πυρᾶς ἐκάλυπτον ὅλον σχεδὸν τὸ βόρειον ἥμισυ τοῦ δαπέδου τοῦ δωματίου.

Μεταξὺ τῶν συγκολληθέντων ἀγγείων περιλαμβάνονται:

1. Δίωτος μονόχρωμος πίθος ὕψ. 1.55 μ. με διάκοσμον ἐντύπων κύκλων εἰς δύο ἐπαλλήλους ζώνας ἐπὶ τῆς κοιλίας (πίν. 180α). Τὸ σχῆμα τοῦ πίθου διατηρεῖ γενικῶς ἔντονα γεωμετρικὰ κατάλοιπα.

2. Ἀμφορεὺς ἐκ φαιοῦ πηλοῦ παραμορφωθείς κατὰ τὴν ὀπτησιν εἰς τὸ χεῖλος καὶ τοὺς ὤμους. Φέρει διάκοσμον ἐπαλλήλων μελαμβαφῶν, ἐξιτήλων ταινιῶν ἐναλλάξ πρὸς κύκλους λευκοῦ χρώματος. Ἐπὶ τῶν ὤμων ζεύγος συγκεντρικῶν κύκλων ἀνίσου πάχους (πίν. 180β).

3. Ἄνω τμῆμα διώτου μονοχρώμου πίθου μετὰ καθέτων ραβδοσχημάτων λαβῶν. Ἐπ' αὐτῶν καὶ τοῦ ταινιωτοῦ χεῖλους σειραὶ ἐντύπων κύκλων, ἐπὶ τῶν



Εἰκ. 4. Ἀνάπτυγμα τοῦ γραπτοῦ διακόσμου τοῦ ἀγγείου 4 (σχέδιον Π. Δημοπούλου).

ὤμων δὲ τοῦ ἀγγείου ἐπάλληλα ζεύγη ἐγχαράκτων κύκλων. Πηλὸς κιτρινωπός, ἀκάθαρτος (πίν. 181α).

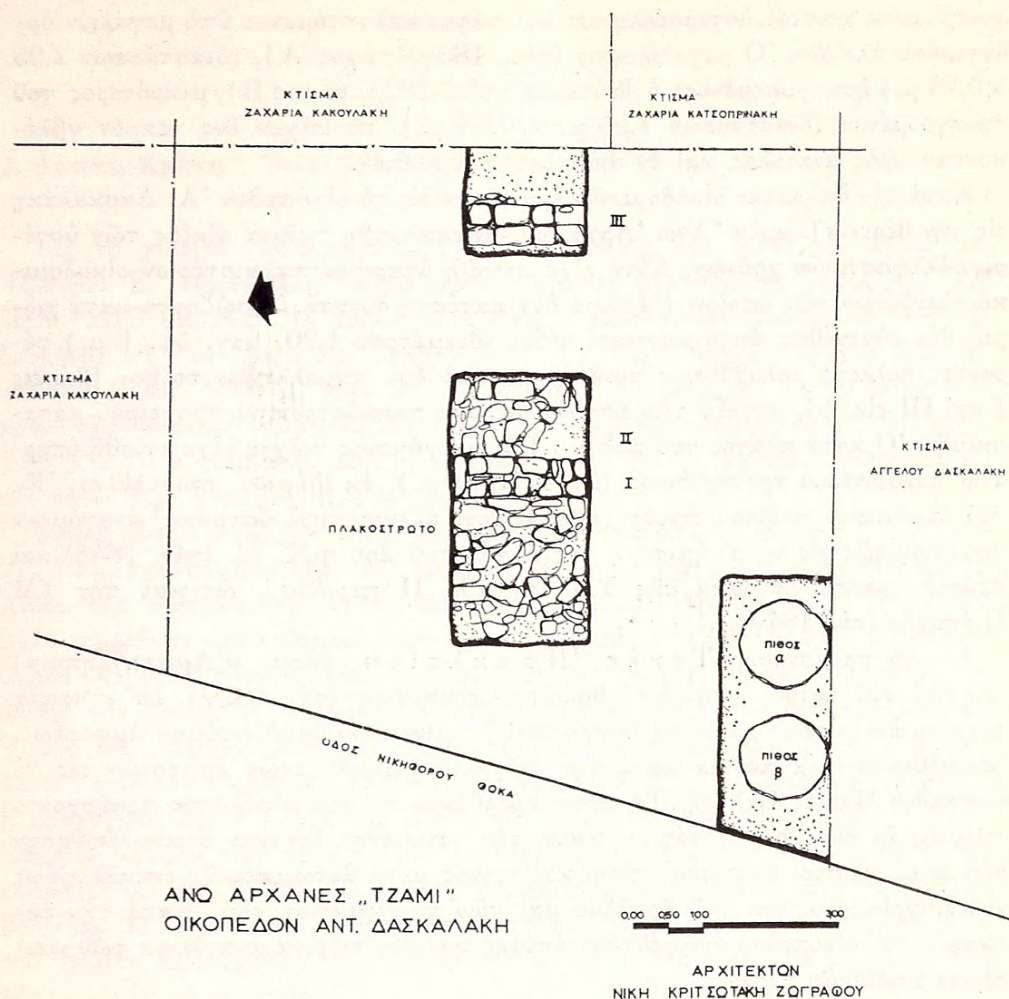
4. Τὸ κάτω τμῆμα πιθανῶς μικροῦ ἀμφορέως¹, ἐξ ἐρυθροῦ πηλοῦ. Διατηρεῖ διάκοσμον ἐκ ταινιῶν ἐξιτήλου μελανοῦ χρώματος (εἰκ. 4). Εἰς τὴν πρώτην ἐκ τῆς βάσεως ταινίαν ὑπάρχει διάκοσμος ἐκ σειρᾶς ὁμοκέντρων κύκλων δι' ἐπιθέτου ἐξιτήλου λευκοῦ χρώματος. Εἰς τὴν ἀνωτέραν ταινίαν ζεύγος ὁμοκέντρων ἐπίσης κύκλων συμπληρούμενον ὑπὸ ὁμοίων μικροτέρου μεγέθους. Χαρακτηριστικὴ διὰ τὴν χρονολόγησιν εἶναι ἡ μερικὴ προσθήκη τοῦ στιγμωτοῦ διακόσμου διὰ λευκοῦ ἐπίσης ἐπιθέτου χρώματος.

5. Τμῆμα ἐκ τῆς κοιλίας ἀγγείου ἐξ ἐρυθροκιτρίνου πηλοῦ. Ἐπάλληλα ζεύγη ἐρυθρωπῶν κύκλων ἐπὶ τοῦ κιτρινωποῦ ἐπιχρίσματος².

Πλὴν τῶν ἀνωτέρω ἀγγείων, τὰ ὁποῖα δύνανται νὰ χρονολογηθοῦν εἰς τὴν πρώιμον ἀνατολίζουσαν περίοδον, ἐκ τοῦ ἰδίου δωματίου περισυνελέγησαν

1. Ἀνάλογα ἀγγεῖα περιλαμβάνονται εἰς τὴν ὁμάδα τοῦ τάφου Ρ Φορτέτσας. βλ. J. Brock, Fortetsa, 1957, πίν. 83 (1319) καὶ 84 (1294).

2. Παράλληλα κατ' ἀναλογίαν αὐτόθι πίν. 93 (1520, 1304) τοῦ τάφου Ρ.



Εικ. 5. Ἀρχάνες. Τμήμα ἐρευνηθείσης ἑλληνιστικῆς οἰκίας.

δοστρακα τῆς ΥΜ ΙΙΒ περιόδου, τὰ ὅποια ἀπαντοῦν εἰς μεγάλην ἔκτασιν ἐπὶ τῶν δυτικῶν παρυφῶν τοῦ ὄρους Γιούχτα. Λίθινον φωλεόσχημον ἀγγεῖον¹ εὑρίσκειτο ἀνεστραμμένον ἐπὶ τοῦ δαπέδου τοῦ δωματίου παρὰ τὸν λάκκον. Κατόπιν τούτων ἀποδεικνύεται ὅτι εἰς τὴν ἐν λόγῳ θέσιν ὑπῆρξεν ΥΜ οἰκισμός, ὁ ὅποῖος κατωκλήθη ἐπὶ μακρὸν χρονικὸν διάστημα².

Παρὰ τὸν Ἀ γ ι ο ν Π α ὺ λ ο ν Μεσαρᾶς ἡρευνήθησαν δύο κιβωτιόσχημοι

1. Τὴν ἀρχικῶς διατυπωθεῖσαν ἄποψιν περὶ λατρευτικῆς χρήσεως τοῦ δωματίου (βλ. Ἔργον 1974, σ. 115) δὲν ἀπέδειξεν ἡ μελέτη τῶν εὐρημάτων.

2. Βλ. ἄνωτ. σ. 241 σημ. 1.

συνεχόμενοι κτιστοί, ὑστεροελληνιστικοί τάφοι καλυπτόμενοι ὑπὸ μεγάλων ὀρθογωνίων πλακῶν. Ὁ μεγαλύτερος (πίν. 183γ, τάφος Α), (διαστάσεων 2.05 × 0.78 μ.) ἦτο συλημένος· ὁ δεύτερος (πίν. 182β, τάφος Β), μικρότερος τοῦ προηγούμενου (διαστάσεων 1.95 μ. × 0.44 μ.), περιεῖχεν ἓνα νεκρὸν «βλέποντα» πρὸς ἀνατολὰς καὶ ἐν ἀκόσμητον ληκύθιον.

Κατὰ τὴν διάρκειαν οἰκοδομικῶν ἐργασιῶν εἰς τὸ οἰκόπεδον Ἀ. Δασκαλάκη εἰς τὴν θέσιν «Τζαμί» Ἀνω Ἀρχανῶν, ἀπεκαλύφθη τμῆμα οἰκίας τῶν ὑστέρων ἐλληνιστικῶν χρόνων. Αὕτη εἶχε κτισθῇ ὑπεράνω παλαιότερων οἰκοδομικῶν λειψάνων, τῶν ὁποίων ἡ ἔρευνα δὲν κατέστη δυνατή. Ἐσφύζοντο κατὰ χώραν δύο εὐμεγέθεις ἀποθηκευτικοὶ πίθοι (διαμέτρου 1.20, μεγ. ὕψ. 1 μ.) φέροντες πολλοὺς μολυβδίνους συνδέσμους καὶ δύο παράλληλοι τοῖχοι (βάσεις I καὶ III εἰκ. 5), μεταξὺ τῶν ὁποίων ὑπῆρχε πλακόστρωτον προχείρου κατασκευῆς. Ὁ κατὰ πλάτος τοῦ πεδίου III διερχόμενος τοῖχος εἶχε κτισθῇ ὑπεράνω παλαιότερου ἐρευνηθέντος (ὑψους 1.40 μ.), ἐκ δόμων παρολίθου. Ἐκ τοῦ τελευταίου πεδίου προέρχονται ἄφθονα ἐλληνιστικὰ ὄστρακα¹ ἀναγόμενα χρονολογικῶς εἰς τὸ β' ἡμισυ ἢ τὰς ἀρχὰς τοῦ 2ου π.Χ. αἰ. (πίν. 184β) καὶ ἀρκετὰ γραπτὰ ὄστρακα τῆς ΥΜ Ια - ΥΜ ΙΙ περιόδου, ὡς καὶ τῆς ΥΜ ΙΙ ἐποχῆς (πίν. 184γ).

Εἰς τὸ προάστειον Τεκὲς Ἡρακλείου (σημ. «Ἀμπελόκηποι») πλησίον τοῦ αὐτόθι τουρκικοῦ θολωτοῦ κτίσματος (πίν. 182γ), ἐπ' εὐκαιρίᾳ τυχαίας ἀνευρέσεως χαλκίνης λόγχης καὶ ὑπομινωικοῦ ψευδοστόμου ἀμφορέως, ἡρευνήθησαν τρία πέδιλα κατὰ τὴν διάρκειαν οἰκοδομικῶν ἐργασιῶν εἰς τὸ οἰκόπεδον Μαρίας Κελεσῆ. Τὰ προαναφερθέντα τυχαῖα εὐρήματα προήρχοντο πιθανῶς ἐκ διαλυθέντος τάφου. Κατὰ τὴν γενομένην ἔρευναν ἀπεκαλύφθησαν δύο κενοί, κτιστοὶ τουρκικοὶ τάφοι καὶ τρίτος μετὰ ἀετωματικῆς ἐπικαλύψεως καὶ ἐπιχρίσματος ἐπὶ τοῦ δαπέδου καὶ τῶν τοιχωμάτων του. Κατὰ τὴν ἐκσκαφὴν τοῦ οἰκοπέδου ἀνευρέθησαν ἐπίσης καὶ δύο πώρινα ἀνάγλυφα τῶν νεωτέρων τουρκικῶν χρόνων.

ΑΛΕΞΑΝΔΡΑ ΚΑΡΕΤΣΟΥ

1. Δι' ἀνευρεθεῖσαν ἐλληνιστικὴν κεραμεικὴν εἰς Ἀρχάνες βλ. Ἔργον 1957, σ. 82 κέ. Α. ΛΕΜΠΕΣΗ, ΠΑΕ 1970, σ. 259, πίν. 357α, β.

2. Δυτικὴ Κρήτη * (πίν. 185 - 191)

Εἰς τὸ χωρίον Μαρουλας Ρεθύμνης καὶ ἐντὸς τοῦ ἀγροῦ τοῦ Ἰωάννου Ε. Παπαδάκη ἀπεκαλύφθη τυχαίως θαλαμοειδὴς τάφος τῆς ΥΜ ΠΙΑ - ΠΙΒ ἐποχῆς. Ὁ τάφος εἶχε σχῆμα ἀκανόνιστον ὠσειδὲς καὶ ἦτο λαξευμένος εἰς τὸν μαλακὸν βράχον (εἰκ. 1). Εἶχε δρόμον μήκους 2.50 μ., πλάτους 0.70 - 0.90 μ. (πίν. 185α) καὶ εἴσοδον κειμένην εἰς τὸ δυτικὸν ἄκρον τῆς βορείας πλευρᾶς, ἐκτισμένην δι' ἀργολιθοδομῆς. Διαστ. θαλάμου: 1.85 × 2.10 μ. περίπου, μέγ. ὕψος 1.60 μ. Ἐν καὶ τὰ ἀγγεῖα εὐρίσκοντο εἰς τὴν θέσιν των ὁ τάφος εἶχε διαταραχθῆ.

Ἐντὸς αὐτοῦ ὑπῆρχον τρεῖς λάρνακες, ἐκ τῶν ὁποίων αἱ ὑπ' ἀρ. 2175 καὶ 2177 εὐρίσκοντο ἀριστερὰ τῆς εἰσόδου, ἐνῶ ἡ ὑπ' ἀρ. 2176 ἔμπροσθεν αὐτῆς. Λίθοι τῆς εἰσόδου κρημνισθέντες εἶχον θραύσει τὴν λάρνακα. Ἡ ὑπ' ἀρ. 2177 περιεῖχεν ὅστ' αὖ διαλελυμένου σκελετοῦ. Εἰς τὴν ὑπ' ἀρ. 2175 εὐρέθησαν ψῆφοι ὑαλομάζης καὶ ψέλιον χαλκοῦν εἰς θραύσματα. Ἡ τρίτη περιεῖχε πιθανῶς τὴν φακοειδῆ σφραγίδα, ἡ ὁποία εὐρέθη μετὰ τῶν θραυσμάτων τῆς. Ἐντὸς τοῦ τάφου εὐρέθησαν δέκα ἀγγεῖα. Συγκεκριμένως ὑπὸ τὴν ὑπ' ἀρ. 2176 λάρνακα εὐρέθησαν τὸ ἄωτον κύπελλον 2171, ὁ ἀμφορίσκος 2165, ἡ προχοῖσκη 2167. Ἡ κύλιξ 2166, τὸ κύπελλον 2164 καὶ ἡ πρόχους 2168 ὑπῆρχον μετὰ τῶν σαρκοφάγων ὑπ' ἀρ. 2175 καὶ 2177. Πιθανῶς ἐντὸς τῆς λάρνακος ὑπ' ἀρ. 2175, τῆς ὁποίας ὁ πυθμὴν εἶχε θραυσθῆ, ἦσαν τὰ κύπελλα 2169 καὶ 2170, τὰ ὁποῖα εὐρέθησαν μετὰ τῶν θραυσμάτων τοῦ πυθμένου. Ἐκ τοῦ δρόμου προέρχεται τὸ 2172 ἄωτον κωνικὸν κύπελλον. Τὰ εὐρήματα τοῦ τάφου εἶναι τὰ κάτωθι:

Λάρνακες

1) Κιβωτιόσχημος λάρναξ ὑπ' ἀρ. 2175 μετὰ τεσσάρων συμφυῶν ποδῶν, ἄνευ καλύμματος (πίν. 185β).

Συνεκολλήθη ἐκ πολλῶν τεμαχίων καὶ συνεπληρώθη ὁ εἰς πούς, μέρος τῶν ἄλλων, ὡς καὶ μικρὸν μέρος τοῦ σώματος.

Ἐπὶ τῆς μιᾶς τῶν μακρῶν πλευρῶν δύο ἐσχηματοποιημένοι ὀκτάποδες,

* Εἰς τὸ ἔργον ἐβοήθησεν ἡ δ. Κλεοπάτρα Εὐστρατου.

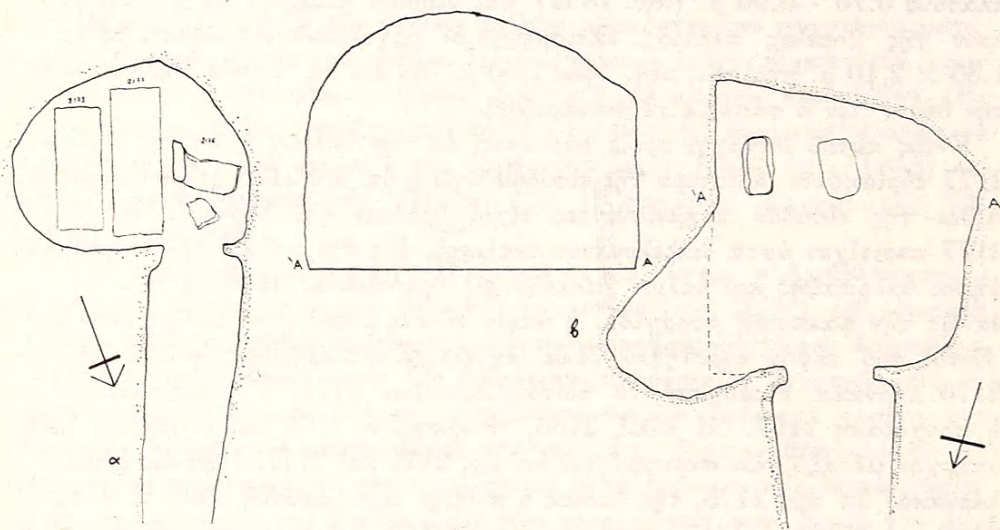
ἐπὶ τῆς ἐτέρας δύο φοίνικες, μεταξύ τῶν ὁποίων φυτικὸν ἀσαφὲς θέμα λόγῳ τῆς ἀπολεπισμένης ἐπιφανείας. Ἐπὶ τῆς μιᾶς στενῆς πλευρᾶς ἔχνη διακοσμήσεως φοίνικος. Ἐπὶ τῆς ἐτέρας, λίαν ἐφθαρμένης, διακρίνονται ἔχνη σπείρας καὶ ὁμὰς ὁμοκέντρων τόξων εἰς μίαν τῶν γωνιῶν. Πλαισίωσις διὰ κυματοειδῶν γραμμῶν.

Πηλὸς κεραμόχρους τραχύς, ἐπίχρισμα ἀνοιχτὸν καστανόν.

Μῆκος 1.13 μ., πλάτος 42, ὕψος 62 ἐκ.

2) Κι β ω τ ι ὀ σ χ η μ ο ς λ ᾶ ρ ν α ξ ὑπ' ἀρ. 2176 μετ' ἀμφικλινοῦς καλύμματος καὶ τεσσάρων συμφυῶν ποδῶν (πίν. 186α - β).

Συνεκολλήθη ἐκ πολλῶν τεμαχίων καὶ συνεπληρώθη κατὰ μικρὸν



Εἰκ. 1. Θαλαμῶτοί τάφοι: α. Εἰς τὸν Μαρουλᾶν Ρεθύμνης. β. Εἰς τὸ Ἀδελὲ Ρεθύμνης.

μέρος τοῦ σώματος. Εἰς τὰς μακρὰς πλευρὰς τῆς λάρνακος καὶ τοῦ καλύμματος δύο σειραὶ κυματοειδῶν ταινιῶν. Ἐπὶ τῆς μιᾶς στενῆς ἀβακωτὸν κόσμημα, ἐπὶ τῆς ἐτέρας ἐπιμήκη φυλλοειδῆ, διαγωνίως διατεταγμένα, μετὰ κυματοειδοῦς ταινίας. Ἐπὶ τῆς δοκοῦ τοῦ καλύμματος ἐγκάρσιοι γραμμαί. Πλαισίωσις διὰ κυματοειδῶν γραμμῶν.

Πηλὸς ἀνοιχτὸς καστανός, τραχύς. Ἐπίχρισμα καστανόν. Βαφὴ διακοσμήσεως καστανέρυθρος ἀνοιχτή.

Ὑψος 1.07, μῆκος 1.58, πλάτος 0.43 μ.

3) Κι β ω τ ι ὀ σ χ η μ ο ς λ ᾶ ρ ν α ξ ὑπ' ἀρ. 2177 μετ' ἀμφικλινοῦς καλύμματος καὶ ἐξ συμφυῶν ποδῶν (πίν. 187α - β).

Ἐκάστη τῶν μακρῶν πλευρῶν χωρίζεται δι' ἀναγλύφου παραστάδος

εἰς δύο μετόπας. Εἰς τὴν μίαν πλευρὰν ἡ παραστάς κοσμεῖται δι' ἀβακωτοῦ, εἰς τὴν ἄλλην διὰ μίσχου μὲ σπείρας. Τὰ διακοσμητικὰ θέματα εἶναι ὅμοια καὶ εἰς τὰς δύο πλευράς: εἰς τὴν μίαν μετόπην ἐσχηματοποιημένος ὀκτάπους καὶ εἰς τὴν ἄλλην παραλλαγαὶ καὶ συνθέσεις παπυροειδῶν ἀνθέων, περὶ τὴν ρίζαν τῶν ὁποίων ἐκφύονται λεπτὰ φύλλα. Ἐπὶ τῶν στενῶν πλευρῶν ἀβακωτὸν κόσμημα. Διακόσμησις τοῦ καλύμματος: εἰς τὴν μίαν μακρὰν πλευρὰν τοῦ ἄλυσις παπυροειδῶν, ἐπὶ τῆς ἄλλης τρεῖς ἰσχυρῶς κυματοειδεῖς γραμμαί. Εἰς τὴν δοκὸν τριπλαῖ ἐγκάρσιοι γραμμαὶ ἐναλασσόμεναι πρὸς σιγμοειδεῖς σπείρας. Πλαισίωσις δι' ἀβακωτοῦ. Πηλὸς καστανὸς ἀνοικτός. Ἐπίχρισμα κιτρινόλευκον. Βαφὴ διακοσμήσεως καστανέρυθρος. Ὅπτησις ἀνομοιομερής.

Ὑψος 1.14, μῆκος 1.37, πλάτος 0.48 μ.

Ἀγγεῖα

- 1) Μόνωτον κύπελλον ὑπ' ἀρ. 2163 μετὰ ποδός (εἰκ. 2β, πίν. 190γ).

Ἡ γάστρα εἶναι ἡμισφαιρική, ὁ ποὺς βραχύς, ἡ λαβὴ ταινιωτὴ ὀλόβαφος διὰ μελανῆς, ἐξίτηλος κατὰ τόπους, βαφῆς.

Πηλὸς ἀνοικτός καστανός.

Ὑψος 8.2, διάμ. χείλους 11.4, δίσκου ποδός 5.7 ἐκ.

- 2) Ἀμφίκυκλον μόνωτον κύπελλον ὑπ' ἀρ. 2164 (Tankard) (εἰκ. 2γ, πίν. 189γ).

Τὰ χεῖλη ἐξαίρει λεπτὸς δακτύλιος. Ἡ στρογγύλη λαβὴ εἶναι κάθετος εἰς τὸ μέσον τοῦ σώματος, τὸ ὁποῖον περιθεῖ πλαστικὴ πτύχωσις. Εἰς τὸν πυθμένα, παρὰ τὴν περιφέρειαν, ὀπή. Παράλληλοι ταινίαι περιβάλλουν τὸ ἀγγεῖον ἀπὸ τοῦ χείλους μέχρι τῆς βάσεως. Ἡ λαβὴ βεβαμμένη. Παρὰ τὰ σημεῖα ἐκφύσεως τῆς λαβῆς δύο κάθετοι ταινίαι. Εἰς τὸ κέντρον τῆς κάτω ἐπιφανείας δύο ὁμόκεντροι κύκλοι.

Βαφὴ διακοσμήσεως μελανή, ἐξίτηλος κατὰ τόπους. Πηλὸς καστανὸς ἀνοικτός. Ἐπίχρισμα καστανοκίτρινον.

Ὑψος 11.5, διάμ. χείλους 12, βάσεως 9.9 ἐκ.

- 3) Ψευδοστόμος ἀμφορίσκος ὑπ' ἀρ. 2165 (εἰκ. 2α, πίν. 191γ-δ).

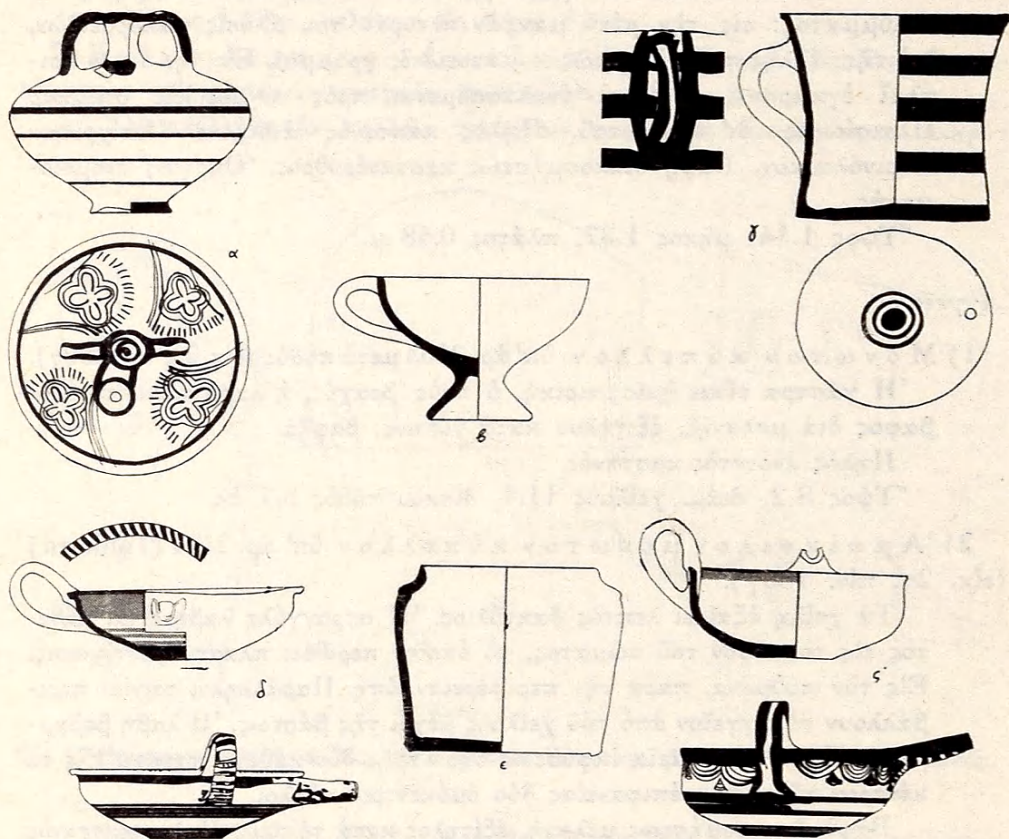
Σῶμα ἐλαφρῶς πεπιεσμένον, βάσις χαμηλὴ κωνική. Ἐπὶ τοῦ σχεδὸν ἐπιπέδου ὧμου τέσσαρα τετράφυλλα, ἕκαστον ἐντὸς περιγράμματος παπυροειδοῦς. Εἰς τὴν κοιλίαν παράλληλοι ταινίαι. Ἡ βάσις βεβαμμένη, ὡς καὶ αἱ λαβαί. Ἐπὶ τοῦ κλειστοῦ στομίου σπεῖρα.

Βαφὴ κεραμόχρους. Πηλὸς ὑπόλευκος. Ἐπίχρισμα λευκοκίτρινον.

Ὑψος 11, διάμ. βάσεως 4.7 ἐκ.

4) Ὑψίπους κύλιξ ὑπ' ἀρ. 2166 (πίν. 189β).

Συνεκολλήθη καὶ συνεπληρώθη εἰς μέρος τοῦ χείλους καὶ τοῦ δίσκου τῆς βάσεως. Γάστρα βαθεῖα κωνικὴ ἀπολήγει εἰς ἔξω νεύοντα χεῖλη. Εἰς τὴν μεταξὺ τῶν λαβῶν ζώνην ἄλυσις παπύρων πλαισιοῦται ἄνω ὑπὸ μονῆς (ἐπὶ τοῦ χείλους) καὶ κάτω ὑπὸ διπλῆς ταινίας. Ἰχνη ται-



Εἰκ. 2. Μαρουλᾶς Πεθύμνης : α. Ψευδόστομος ἀμφορίσκος. β. Μόνωτον κύπελλον. γ. Ἀμφίκολον κύπελλον. δ, ε. Κύπελλα μετὰ προχοῆς. Ἡδελε Πεθύμνης : ε. Πυξίς.

νιδῶν διακρίνονται καὶ περὶ τὸν πόδα. Αἱ λαβαὶ ἐχρωματισμέναι. Εἰς τὸ ἐσωτερικὸν τρεῖς ὁμόκεντροι ταινίαι περὶ τὸ βεβαμμένον κέντρον. Ὁμόκεντροι ταινίαι καὶ εἰς τὴν κάτω ἐπιφάνειαν τῆς βάσεως.

Βαφὴ καστανέρυθρος. Πηλὸς κεραμόχρους, ἐπίχρισμα ὑπόλευκον. Ὑψος 18.5, διάμ. χείλους 16, δίσκου βάσεως 9.5 ἐκ.

5) Προχοῖσκη ὑπ' ἀρ. 2167 (πίν. 190δ).

Ἐχει συμπληρωθῆ μικρὸν μέρος τοῦ λαιμοῦ καὶ τῆς προχοῆς. Σῶμα

ἀμφικωνικόν. Περὶ τὴν βάσιν τοῦ λαιμοῦ ταινία. Εἰς τὸ ἄνω μέρος τοῦ σώματος δύο ἀντίρροποι κυματοεἰδεῖς γραμμαί. Τὸ κατώτερον μέρος περιθέουν ταινίαι. Εἰς τὴν λαβὴν ἐγκάρσιοι γραμμαί.

Βαφὴ καστανέρυθρος. Πηλὸς ροδοκάστανος ἀνοικτός. Ἐπίχρισμα ὁμοιοχρωμον. Ὑψος 5.7, διάμ. βάσεως 2 ἐκ.

6) Π ρ ό χ ο υ ς 2 ὑπ' ἀρ. 2168 (πίν. 189ς').

Ἔχει σφαιρικὸν σῶμα, εὐρὺν χαμηλὸν λαιμὸν καὶ λαβὴν ταινιωτήν. Περὶ τὸ μέσον τῆς κοιλίας περιθεῖται τὸ σῶμα διπλῇ ταινίᾳ. Εἰς τὸ ἄνω μέρος τοῦ σώματος καὶ ὑπὸ ταινίαν ὑπάρχουσιν περὶ τὴν βάσιν τοῦ λαιμοῦ, σειρὰ μικρῶν καθέτων καὶ παραλλήλων, ἀνίσου μεγέθους, γραμμῶν. Ταινία περιβάλλει ἐπίσης τὴν βάσιν καὶ τὸ χεῖλος. Ἐπὶ τῆς λαβῆς ἐγκάρσιοι ταινίαι μεταξὺ δύο καθέτων.

Βαφὴ μελανὴ ἐξίτηλος. Πηλὸς καστανός, ἐπίχρισμα ὑπόλευκον.

Ὑψος 15, διάμ. βάσεως 6.6, διάμ. χείλους 9.4 ἐκ.

7) Μ ό ν ω τ ο ν κ ύ π ε λ λ ο ν ἀβαθές μετὰ γεφυροστόμου προχοῆς ὑπ' ἀρ. 2169 (εἰκ. 28).

Τὸ σῶμα εἶναι κωνικόν, τὰ χεῖλη ἐπιπεδικά, ἡ προχοὴ σωληνωτή, ἡ λαβὴ ὑπερυψωμένη. Τὸν πυθμένα κοσμοῦν δύο ὁμόκεντροι ταινίαι περιβάλλουσαι πέντε μεμονωμένας σπείρας ἐκφυομένας ἀκανονίστως ἀπὸ τῆς ἐσωτερικῆς ταινίας. Τὸ μέσον τοῦ σώματος περιθεῖται τετραπλῇ ταινίᾳ. Τὰ ἐπίπεδα χεῖλη φέρουν ἐγκαρσίως γραμμάς. Ὑπ' αὐτὰ ἐσωτερικῶς καὶ ἐξωτερικῶς ὑπάρχει ταινία. Ὁμοία ταινία καὶ περὶ τὴν βάσιν.

Βαφὴ καστανέρυθρος. Πηλὸς καστανός ἀνοικτός. Ἐπίχρισμα ὑπόλευκον.

Ὑψος 3.8, διάμ. χείλους 13.5, βάσεως 4 ἐκ.

8) Μ ό ν ω τ ο ν κ ύ π ε λ λ ο ν μετὰ προχοῆς ὑπ' ἀρ. 2170 (εἰκ. 2ς' καὶ πίν. 190α).

Ἄνω σῶμα κυλινδρικόν, ἀπολήγει εἰς ἕξω νεύοντα χεῖλη. Γάστρα κωνική. Λαβὴ ὑπερυψωμένη. Εἰς τὸ ἄνω σῶμα ζώνη ἐκ συνεχῶν ὁμοκέντρων ἡμικυκλίων, κρεμαμένων ἀπὸ τῆς ταινίας ὑπὸ τὸ χεῖλος· εἰς τὰ μεταξὺ τῶν ἡμικυκλικῶν συστημάτων διαστήματα ἀνεστραμμένα παπυροειδῆ. Εἰς τὴν μετάβασιν πρὸς τὴν κοιλίαν καὶ περὶ τὴν βάσιν ὑπάρχουν ταινίαι. Ἐγκάρσιαι γραμμαὶ κοσμοῦν τὴν κάτω ἐπιφάνειαν τῆς προχοῆς. Εἰς τὸ μέσον τοῦ πυθμένου σπείρα περιβάλλεται ὑπὸ παχείας ταινίας.

Βαφὴ καστανέρυθρος. Πηλὸς καστανός. Ἐπίχρισμα λευκοκίτρινον.

Ὑψος 5.1, διάμ. χείλους 11.3, βάσεως 4 ἐκ.

9) Ἀωτα ἀβαφῇ κωνικὰ κ ύ π ε λ λ α ὑπ' ἀρ. 2171, 2172.

α) Ὑψος 4, διάμ. χείλους 10, βάσεως 3.6 ἐκ.

β) Ὑψος 3.9, διάμ. χείλους 9.2, βάσεως 2.8 ἐκ.

Ψ ἤ φ ο ι : Δώδεκα πλακοειδείς παραλληλόγραμμοι καὶ θραύσματα ἄλλων ὁμοίων ἐξ ὑαλομάζης με ἀνάγλυφα καρδιόσχημα κοσμήματα. Τέσσαρες σφαιρικά, δύο ἐξ ὑαλομάζης καὶ δύο ἐκ λίθου. Τρεῖς ἀμυγδαλόσχημοι, δύο ἐξ ὑαλομάζης καὶ μία ἐκ στεατίτου. Μία ἡμικυλινδρική ἐξ ὑαλομάζης φέρουσα πυκνὰς λοξὰς ἐγχαράξεις. Μία πολυεδρική ἐξ ὀρείας κρυστάλλου.

Σ κ α ρ α β α ῖ ο ς ἐκ στεατίτου. Μῆκος 1 ἐκ.

Σ φ ρ α γ ι δ ὀ λ ι θ ο ς φακοειδῆς μετὰ διαμπεροῦς ὀπῆς (πίν. 189α).

Μέρος τῆς σφραγιστικῆς ἐπιφανείας ἐφθαρμένον. Πτερωτὸν βοοειδὲς πρὸς τὰ δεξιὰ ἀναδιπλώνει ἐπὶ τοῦ σώματος καὶ κύπτει τὴν κατ' ἐνώπιον ἐστραμμένην κεφαλὴν. Τὸ πτερόν πληροῖ τὸ ὑπὲρ αὐτὸ πεδίον. Μεταξὺ αὐτοῦ καὶ τῆς ἀνωρθωμένης οὐρᾶς ἀστρικὸν σύμβολον. Ἄνω δεξιὰ δύο κεφαλὰὶ αἰγάγων ἐν κατατομῇ. Διάμ. 2.2 ἐκ. ΥΜ ΙΙΑ ἐποχῆς. Εὐρίσκετο πιθανῶς ἐντὸς τῆς ὑπ' ἀρ. 2176 λάρνακος, ἡ ὁποία θὰ πρέπει νὰ χρονολογηθῇ εἰς τὴν ΥΜ ΙΙΒ ἐποχὴν.

Τὰ ἀγγεῖα καὶ αἱ λάρνακες δύνανται νὰ χρονολογηθοῦν εἰς ΥΜ ΙΙΑ - ΙΙΒ ἐποχὴν. Ἴσως ὁ τάφος ἐχρησιμοποιήθη τοῦλάχιστον εἰς δύο φάσεις. Ἡ περιοχὴ τοῦ Μαρουλᾶ εἶναι γνωστὴ καὶ ἐξ ἄλλων τάφων¹.

Εἰς τὴν θέσιν Ν τ α μ ο υ ρ ο ῦ τῆς Κοινότητος Ἀ δ ε λ ε Ρ ε θ ὕ μ ν η ς καὶ εἰς τὸν ἀγρὸν τοῦ Ἑμμ. Μουλαζιμάκη ἀπεκαλύφθη κατὰ τὴν διάρκειαν γεωργικῆς ἐργασίας θαλαμοειδῆς τάφος ΥΜ ΙΙΑ - ΙΙΒ ἐποχῆς. Εἶναι καὶ αὐτὸς λαξευμένος εἰς τὸν μαλακὸν βράχον καὶ ἔχει σχῆμα ἀκανόνιστον τετραγωνικόν, διαστάσεων 2.75 × 2.45 μ. (εἰκ. 1β). Ὁ δρόμος δὲν ἀπεκαλύφθη ὁλόκληρος. Τὸ μηχανήμα εἶχεν ἀνοίξει ὀπὴν εἰς τὴν ὀροφὴν, ἐκ τῆς ὁποίας εἶχον εἰσχωρήσει λίθοι, προκαλέσαντες ζημίας εἰς τὰς δύο λάρνακας καὶ τὰ ἐννέα ἀγγεῖα, τὰ ὅποια εὐρέθησαν εἰς θραύσματα καὶ ὄχι πλέον εἰς τὴν θέσιν των. Ὑπὸ τὸ ἐκ κτυπητῆς γῆς δάπεδον τοῦ τάφου, τὸ ὅποion ἐσφύζετο πολὺ ὀλίγον, παρετηρήθησαν δύο μικρὰ λακκοειδῆ λαξεύματα εἰς τὸν φυσικὸν βράχον, εἰς τὰ ὅποια εὐρέθησαν ὑπολείμματα ὀστέων.

Ἡ τοποθεσία εὐρίσκεται εἰς ἀπόστασιν ἐνὸς περίπου χιλιομέτρου ἀπὸ τοῦ χωρίου Πηγῆ, ὅπου κατὰ τὸ παρελθὸν εἶχον ἀνευρεθῇ παρόμοιοι τάφοι².

Τὰ εὐρήματα εἶναι τὰ ἀκόλουθα:


1. ΣΤ. ΑΛΕΞΙΟΥ, Κρητ. Χρον. 17, 1963, σ. 412.

2. Β. ΘΕΟΦΑΝΙΔΗΣ, ΑΕ 1948-9, Χρονικά, σ. 6 κέ. Ι. ΤΖΕΔΑΚΙΣ, ΑΔ 24, 1969, Β' Χρον., σ. 435.

Λάρνακες

1) Κιβωτίο σχήματος λάρναξ ὑπ' ἀρ. 2173 μετ' ἀμφικλινοῦς καλύμματος καὶ τεσσάρων συμφυῶν ποδῶν (πίν. 186γ - δ).

Συνεκολλήθη ἐκ πολλῶν τεμαχίων καὶ συνεπληρώθη ὁ εἰς πούς καὶ μέρος τοῦ κιβωτίου. Ἐκάστη τῶν μακρῶν πλευρῶν χωρίζεται δι' ἀναγλύφου παραστάδος εἰς δύο μετόπας. Εἰς τὴν μίαν μακρὰν πλευρὰν καὶ εἰς ἀμφοτέρας τὰς μετόπας αὐτῆς καθὼς καὶ εἰς τὴν μίαν στενὴν



Εἰκ. 3. Διακόσμησις τῆς πηλίνης λάρνακος ὑπ' ἀρ. 2173.

πλευρὰν, φοῦνιξ, ἐκ τῆς ρίζης τοῦ ὁποίου ἐκφύονται λεπτὰ φύλλα. Ἡ παραστάς φέρει ὁμάδας τριπλῶν χιαστὶ τεμνομένων γραμμῶν. Εἰς τὴν ἄλλην μακρὰν πλευρὰν, ἢ μία μετόπη φέρει ἐσχηματοποιημένον ὀκτάποδα καὶ ἡ ἄλλη δύο ἰχθεῖς χιαστὶ διασταυρουμένους ἐν μέσῳ φυτικῶν θεμάτων (εἰκ. 3α). Εἰς τὴν παραστάδα τρέχουσα σπεῖραν. Εἰς τὴν δευτέραν στενὴν πλευρὰν ἰχθὺς πλαισιούμενος ὑπὸ φυτικῶν θεμάτων (εἰκ. 3β). Τοῦ καλύμματος αἱ μακραὶ πλευραὶ φέρουν συνεχῇ σπεῖραν, ἢ μία στενὴ ἐπάλληλα τόξα εἰς τὰς γωνίας, ἢ ἑτέρα ζευγος σπειρῶν. Ἐπὶ τῆς

δοκοῦ ομάδες ἐγκαρσίων γραμμῶν. Πλαισίωσις δι' εὐθειῶν καὶ κυματοειδῶν γραμμῶν.

Πηλὸς καστανέρυθρος τραχύς. Ἐπίχρισμα ἀνοικτὸν καστανὸν ἐπὶ τοῦ κιβωτίου, λευκόφαιον ἐπὶ τοῦ καλύμματος.

Ύψος 0.98, μῆκος 1.10, πλάτος 0.38 μ.

2) Κιβωτίο σχήματος λάρναξ ὑπ' ἀρ. 2174 μετ' ἀμφικλινοῦς καλύμματος καὶ τεσσάρων συμφυῶν ποδῶν (πίν. 188α - β).

Συνεκολλήθη ἐκ πολλῶν τεμαχίων καὶ συνεπληρώθη εἰς πούς, μέρος τοῦ κιβωτίου καὶ τοῦ καλύμματος. Εἰς ἐκάστην τῶν μακρῶν πλευρῶν φέρει φυτικὸν ἐσχηματοποιημένον κόσμημα, μετεμορφωμένον εἰς σχῆ-



α

β

Εἰκ. 4. Διακόσμησις τῆς πηλίνης λάρνακος ὑπ' ἀρ. 2174.

μα ψυχῆς (εἰκ. 4α)¹. Εἰς τὴν μίαν στενὴν πλευρὰν ὑπάρχουν τριπλαῖ διαγώνιοι γραμμαὶ καὶ εἰς τὴν ἄλλην, χωριζομένην ὀριζοντίως εἰς δύο πεδία, ἱερὰ κέρατα, μεταξὺ τῶν ὁποίων χιαστὶ τεμνόμεναι γραμμαὶ (κατακόρυφοι διπλοὶ πελέκεις;) (εἰκ. 4β). Ἐπὶ τοῦ καλύμματος, εἰς τὰς μακρὰς πλευράς, χωριζόμενας διὰ δύο ταινιῶν εἰς δύο πεδία, κυματοειδεῖς γραμμαὶ καὶ εἰς τὰς στενὰς ὁμόκεντροι καμπύλαι. Ἐπὶ τῆς δοκοῦ ἐγκάρσιοι γραμμαί. Πλαισίωσις διὰ τεθλασμένων ταινιῶν.

Πηλὸς τραχύς καὶ καστανέρυθρος, ἐπίχρισμα καστανόξανθον, βαφὴ κεραμόχρους. Ύψος 1.04 (μετὰ καλύμματος), μῆκος 0.94, πλάτος 0.42 μ.

1. Πρβ. AAA VI, 1973, σ. 316 - 317.

Ἀγγεῖα

- 1) Τρίγωνο σφαιρικὸν ἀλλάβαστρον ὑπ' ἀρ. 2154.

Ἀπετελέσθη ἐκ πλείονων τεμαχίων καὶ συνεπληρώθη εἰς μέρη τοῦ σώματος καὶ κατὰ τὴν μίαν λαβὴν. Εἰς τὸ ὕψος τῶν ταινιωτῶν λαβῶν κοσμεῖται διὰ συστημάτων ὁμοκέντρων τόξων καὶ ἐπαλλήλων γωνιῶν. Ὁ λαιμὸς μελανός. Περὶ τὸ μέσον τῆς κοιλίας καὶ περὶ τὴν βάσιν ταινίαι. Βαφὴ μελανὴ ἐξίτηλος. Πηλὸς ροδοκάστανος. Ἐπίχρισμα ὑπόλευκον. Ὑψος 15.5, διάμ. χεῖλους 8.8, βάσεως 7 ἐκ.

- 2) Πυξὶς κυλινδρική ὑπ' ἀρ. 2155 ἄνευ πώματος (εἰκ. 2ε).

Συνεκολλήθη ἐκ πολλῶν τεμαχίων καὶ συνεπληρώθη εἰς μικρὸν τμήμα τοῦ χεῖλους καὶ τοῦ σώματος. Ἀνω σχηματίζεται στενὸς ὄμος καὶ ὀρθία βραχέα χεῖλη. Ἀδιακόσμητος.

Πηλὸς καστανέρυθρος. Ἐπίχρισμα ὁμοιόχρωμον.

Ὑψος 10.5, διάμ. χεῖλους 9.7, βάσεως 10.2 ἐκ.

- 3) Ραμφόστομος πρόχους σφαιρική ὑπ' ἀρ. 2156 (πίν. 189ε).

Συνεκολλήθη ἐκ πολλῶν τεμαχίων καὶ συνεπληρώθη εἰς μικρὸν μέρος τοῦ σώματος, τοῦ χεῖλους καὶ τῆς προχοῆς. Ὁ λαιμὸς εἶναι βραχύς, ἢ λαβὴ ταινιωτή. Ταινίαι περιβάλλουν τὸ μέσον τῆς κοιλίας. Χεῖλος, βάσις λαιμοῦ καὶ βάσις ἀγγείου φέρουν ἐπίσης μελανὰς ταινίας. Ἡ λαβὴ ἦτο βεβαμμένη.

Χρῶμα βαφῆς καστανομέλαν. Ὅπτησις ἀνομοιομερής. Πηλὸς ροδοκάστανος. Ἐπίχρισμα κιτρινόφαιον.

Ὑψος 16.5, διάμ. χεῖλους 8, βάσεως 8 ἐκ.

- 4) Ψευδόστομος ἀμφορίσκος ὑπ' ἀρ. 2157.

Συνεκολλήθη ἐκ πολλῶν τεμαχίων καὶ συνεπληρώθη εἰς μέρος τοῦ σώματος καὶ τῆς βάσεως. Τὸ σῶμα περιβάλλουν τρία συστήματα λεπτῶν ταινιῶν μεταξὺ παχυτέρων. Ἐπὶ τοῦ ὄμου ἐξίτηλος διακόσμησις ὁμοκέντρων τόξων. Τὰ στόμια εἶναι βεβαμμένα καὶ ἐπὶ τοῦ δίσκου τοῦ ψευδοῦς στομίου ὑπάρχουν δύο ὁμόκεντροι ταινίαι.

Βαφὴ καστανομέλαινα. Πηλὸς ἀνοικτὸς καστανός. Ἐπίχρισμα ὠχροκάστανον.

Ὑψος 10.7 ἐκ.

- 5) Ἀσκὸς πτηνόσχημος ὑπ' ἀρ. 2158 (πίν. 190β).

Συνεκολλήθη ἐκ πολλῶν τεμαχίων καὶ συνεπληρώθη κατὰ τὸ μεγαλύτερον μέρος τοῦ σώματος. Ὁ λαιμὸς ἀπολήγει εἰς ὠσειδὲς στόμιον. Ἐπὶ τῆς ράχεως ὑπάρχει πλαστικὴ γραμμὴ καὶ κάτω δύο ὠσειδεῖς προεξοχαί, ὡς πόδες τοῦ πτηνοῦ. Διακόσμησις ἐξίτηλος.

Πηλός ροδοκάστανος. Ἐπίχρισμα ἀνοικτὸν καστανόν. Ἐπιφάνεια ἀπολεπισμένη.

Μῆκος 12.7, ὕψος 4 ἐκ.

6) Ἀωτον κωνικὸν κύπελλον.

Συνεκολλήθη ἐκ πλειόνων τεμαχίων καὶ συνεπληρώθη εἰς μέρος τοῦ σώματος. Ἡ βάσις ἐπίπεδος. Ἀδιακόσμητον.

Πηλός καστανός, ἐπίχρισμα ὁμοιόχρωμον.

Ὑψος 7.2, διάμ. βάσεως 4.8, χείλους 12.6 ἐκ.

7) Μόνωτον κύπελλον ὑπ' ἀρ. 2160.

Συνεκολλήθη ἐκ πολλῶν τεμαχίων καὶ συνεπληρώθη μικρὸν μέρος τοῦ χείλους. Σῶμα μὲ κάθετα τοιχώματα καὶ χαμηλὴν κοιλίαν. Λαβὴταινωτή, βάσις ἐπίπεδος. Ἀδιακόσμητον.

Πηλός κεραμόχρους. Ἐπίχρισμα καστανέρυθρον. Ἐπιφάνεια ἀπολεπισμένη.

Ὑψος 5, διάμ. χείλους 9.1, βάσεως 2.9 ἐκ.

8) Ψευδόστομος ἀμφορίσκος ὑπ' ἀρ. 2161 (πίν. 191α - β).

Ἀπετελέσθη ἐκ πολλῶν τεμαχίων καὶ συνεπληρώθη εἰς μέρος τοῦ σώματος καὶ τοῦ στομίου. Τὸ σῶμα εἶναι πεπιεσμένον, ἡ βάσις δακτυλίσχημος. Ἐπὶ τοῦ ὤμου φέρει ζώνην μὲ ἄλυσον παπυροειδῶν καὶ ὁμάδας ὁμοκέντρων τόξων εἰς τριγωνικὰ σχήματα (ἐσχηματοποιημένα ἄνθη;). Τὸ ὑπόλοιπον τοῦ σώματος περιβάλλεται ὑπὸ ταινιῶν. Ἰχνη βαφῆς ἐπὶ τῶν λαβῶν καὶ τοῦ ψευδοῦς στομίου.

Βαφὴ καστανέρυθρος. Πηλός ροδοκάστανος. Ἐπίχρισμα ἀνοικτὸν καστανόν.

Ὑψος 8.5, διάμ. βάσεως 7.4 ἐκ.

9) Δοχεῖον πυροδόχον, θυμιατήριον ὑπ' ἀρ. 2162 (πίν. 189δ).

Ἀπετελέσθη ἐκ πλειόνων τεμαχίων. Τὸ κυλινδρικὸν σῶμα εὐρύνεται κατὰ τὴν βάσιν, ἡ δὲ λαβὴ φέρεται ἀπὸ τοῦ χείλους εἰς τὴν βάσιν. Τὸ σῶμα περιβάλλεται ὑπὸ κυματοειδοῦς ταινίας, ἡ δὲ βάσις καὶ τὸ χεῖλος εἶναι ἐπίσης βεβαμμένα. Ἐπὶ τῆς λαβῆς ὑπάρχουν ἐγκάρσιοι γραμμαὶ πλαισιούμεναι ὑπὸ δύο ταινιῶν.

Βαφὴ κατὰ τόπους μελανὴ καὶ καστανή. Πηλός καστανός ἀνοικτός, ἐπίχρισμα σχεδὸν ὁμοιόχρωμον.

Ὑψος 5.1, διάμ. βάσεως 10.4, στομίου 8 ἐκ.

ΚΕΦΑΛΑΙΟΝ Γ'

ΕΡΓΑΣΙΑΙ ΑΝΑΣΤΗΛΩΣΕΩΣ ΚΑΙ ΣΥΝΤΗΡΗΣΕΩΣ ΜΝΗΜΕΙΩΝ

Δαπάναις τῆς Ἀρχαιολογικῆς Ἑταιρείας ἐξετελέσθησαν κατὰ τὸ 1974 δι' εἰδικῶν συνεργείων αἱ κάτωθι ἐργασίαι ἀναστηλώσεως καὶ συντηρήσεως:

I. Εἰς **Δωδώνην**, κατὰ τὴν διάρκειαν τῶν ἀνασκαφῶν, ἡ 11ῃ ἐφορεία Κλασσικῶν Ἀρχαιοτήτων, ὑπὸ τὴν ἐποπτείαν τῆς ἐφόρου ἀρχαιοτήτων Ἑβης Τουλούπα καὶ τοῦ διευθύνοντος τὴν ἀνασκαφὴν καθηγ. Σωτ. Δάκαρη, προέβη διὰ τοῦ ἐμπείρου ἀρχιτεχνίτου Ἰ. Τσέβλικου εἰς τὴν ἐπανατοποθέτησιν τεσσάρων σφονδύλων τοῦ δυτικοῦ ἰωνικοῦ κίονος τῆς νοτίας πλευρᾶς τοῦ Βουλευτηρίου, οἱ ὅποιοι εἶχον εὑρεθῇ πλησίον τῆς βάσεώς των. Τὸ ὀλικὸν ὕψος τοῦ κίονος μετὰ τῆς ἰωνικῆς βάσεως ἀνῆλθεν εἰς 3.88 μ. (πίν. 192α). Ὁ ἐκ λατυποπαγοῦς λίθου κίων ἦτο ἐπενδεδυμένος διὰ παχέος κονιάματος καὶ μαρμαροκονίας, ὑψηλότερον δὲ ἦτο ἐκτισμένος δι' ὀπτῶν πλίνθων τοξοειδῶν, αἱ ὅποιαι εἰς τὴν ἐξωτερικὴν ράχιν φέρουν ἰωνικὰς ραβδώσεις.

II. Διὰ τὰς ἐργασίας συντηρήσεως τῶν **τοιχογραφιῶν Θήρας** κατεβλήθη τὸ ποσὸν 40.000 δρχ. πρὸς πληρωμὴν ἡμερομισθίων. Παραλλήλως ἐγένετο διαμόρφωσις τοῦ χώρου, ἔνθα ἐργάζονται τὰ συνεργεῖα συντηρήσεως, χάριν τῆς ὁμαλῆς διεξαγωγῆς τῶν ἐργασιῶν τούτων.

III. Εἰς τὴν **Μονὴν Ὁσίου Λουκᾶ Φωκίδος**: Εἰς τὸ καθολικὸν τῆς μονῆς τοῦ Ὁσίου Λουκᾶ κατεσκευάσθησαν, ἐπὶ τῇ βάσει σχεδίων τοῦ ἀρχιτέκτονος - ἀρχαιολόγου Εὐσταθίου Στίκα δαπάναις τῆς Ἀρχαιολογικῆς Ἑταιρείας, δύο δρύιναι θύραι, ἐκ τῶν ὁποίων ἡ μὲν μία ἐτοποθετήθη εἰς τὴν παρὰ τὴν ΝΔ γωνίαν τοῦ ΒΑ παρεκκλησίου τοῦ καθολικοῦ θύραν εἰσόδου ἐκ τοῦ καθολικοῦ εἰς τὸ ΒΑ παρεκκλήσιον, ἡ δ' ἑτέρα εἰς τὴν ΝΔ γωνίαν τοῦ νάρθηκος τοῦ ναοῦ τῆς Παναγίας, εἰς ἀντικατάστασιν προχείρων διὰ κοινῶν σανίδων ὑπαρχουσῶν ἀντισταθμητικῶν θυρῶν. Ἐπίσης ἐγένοντο διὰ τοῦ ἀρχιτεχνίτου τῆς Ἑταιρείας Χαριλάου Σφακιανάκη προκαταρκτικαὶ ἐργασίαι ἀποκαταστάσεως τῆς ἀνατολικῆς ὑψηλῆς θύρας (ἀνοίγματος τοῦ ΒΑ χώρου τοῦ καθολικοῦ). Τὸ ὑψηλὸν τοῦτο ἄνοιγμα, διαστάσεων 1.07 X 4.36 μ., ὠδήγει πρὸς Ἀνατολὰς εἰς ἀνδρὸν, διὰ τοῦ ὁποίου κατήρχετό τις εἰς τὴν ἀνατολικὴν αὐλὴν τῆς μονῆς. Εἰς τὸ κάτω μέρος του σφίζεται εἰς τὴν θέσιν του τὸ μαρμάρινον κατώφλιον, ἐπὶ

τοῦ ὁποίου διακρίνεται ἡ ἐκ τῶν πατημάτων τῶν προσκυνητῶν τριβεῖσα ἐπιφάνεια αὐτοῦ (πίν. 192β).

IV. Εἰς **Ζαγοράν Ἀνδρου** ἐγένοντο ἐργασίαι διὰ τὴν προστασίαν τῶν κτηρίων τοῦ χώρου, τῶν ἀποκαλυφθέντων κατὰ τὰς ἀνασκαφὰς τὰς διεξαχθείσας ὑπὸ τὴν διεύθυνσιν τοῦ Ἀ. Καμπίτογλου, μεταξὺ τῶν ἐτῶν 1967 καὶ 1974 καὶ ἐκείνων, ἅτινα εἶχον ἀποκαλυφθῇ ἐνωρίτερον, κατὰ τὰς ἀνασκαφὰς τὰς διεξαχθείσας ὑπὸ τὴν διεύθυνσιν τοῦ κ. Νικολάου Ζαφειροπούλου κατὰ τὸ 1960 (βλ. ΑΕ 1970, σ. 134 κέ. καὶ Zagora 1, σ. 1 κέ.).

Τὸ πρόβλημα τῆς προστασίας τῶν κτηρίων δὲν ἦτο ἀπλοῦν, αἱ δὲ ληφθεῖσαι ἀποφάσεις κατόπιν συσκέψεως μετὰ τῶν ἀρμοδίων ἀρχῶν τοῦ Ὑπουργείου, ἐξηρτήθησαν ἐκ τῶν ἀκολουθῶν δυσκόλων συνθηκῶν καὶ σκέψεων 1) τῆς μεγάλης ἀποστάσεως τοῦ ἀρχαιολογικοῦ χώρου ἐκ τῶν χωρίων καὶ γενικῶς τῶν κατωκημένων περιοχῶν τῆς νήσου, 2) τῆς ἐλλείψεως συγκοινωνιακῶν μέσων, ὕδατος καὶ χώματος, 3) τῆς ἀφθονίας εἰς τὴν περιοχὴν σχιστολίθων, 4) τοῦ σεβασμοῦ πρὸς τὸν ἀρχιτεκτονικὸν καὶ γεωμορφολογικὸν χαρακτῆρα τοῦ χώρου, 5) τῆς ἐνδεχομένης ἀνάγκης ἀποκαλύψεως, εἰς τὸ μέλλον, τῶν ἀνασκαφέντων κτηρίων ὑπὸ ἀρχαιολόγων ἐνδιαφερομένων διὰ τὴν περαιτέρω μελέτην καὶ ἐξερεύνησιν τοῦ γεωμετρικοῦ συνοικισμοῦ καὶ 6) τὴν ἐπιθυμίαν ὅπως τινὰ τῶν κτηρίων ἀφεθῶσιν ἀκάλυπτα πρὸς ἐξέτασιν ὑπὸ ἐπιστημόνων ἐπιθυμούντων νὰ ἐπισκεφθοῦν τὸν χῶρον.

Αἱ ἀνωτέρω σκέψεις ὑπηγόρευσαν τὸν ἐγκλωβισμὸν τῶν τοίχων τῶν περισσοτέρων κτηρίων τῶν περιοχῶν D καὶ H διὰ ξερολιθίων κατὰ τὸν τρόπον τὸν ἐμφαινόμενον εἰς τὸν πίν. 192γ. (Διὰ τὸ σχέδιον τῶν ἐντὸς τοῦ συνοικισμοῦ ἀνασκαφέντων κτηρίων βλ. ΠΑΕ 1972, σ. 255, εἰκ. 1.) Οἱ τοῖχοι τοῦ ναοῦ καὶ τῶν κτηρίων τῆς περιοχῆς J δὲν ἐνεκλωβίσθησαν· αἱ σφωζόμεναι ὅμως ἄνω ἐπιφάνειαι αὐτῶν, ἐπροστατεύθησαν διὰ μακρῶν λίθων τοποθετημένων ἐγκαρσίως καὶ εὐκόλως διακρινομένων ἀπὸ τῶν λίθων τῶν τοίχων τῆς γεωμετρικῆς καὶ τῆς ἀρχαϊκῆς ἐποχῆς.

ΕΞΟΠΛΙΣΜΟΣ ΜΟΥΣΕΙΩΝ

Πλὴν τῶν ἀνασκαφῶν, ἡ Ἀρχαιολογικὴ Ἑταιρεία ἐφρόντισε νὰ ἐφοδιάσῃ τὸ Μουσεῖον Μεσσήνης διὰ γυψίνου προπλάσματος ἀναπαραστάσεως τοῦ ἀνασκαφέντος Ἀσκληπιείου τῆς Ἀγορᾶς, φιλοτεχνηθέντος ὑπὸ τοῦ εἰδικοῦ τεχνίτου Χρ. Μαμμέλη, δαπανήσασα πρὸς τοῦτο δρχ. 60.750.

ΚΕΦΑΛΑΙΟΝ Δ'

ΕΞΑΓΟΡΑ ΚΤΗΜΑΤΩΝ

Δι' εξαγοράν κτημάτων ὑπὲρ τοῦ Δημοσίου χάριν ἀρχαιολογικῶν ἐρευνῶν καὶ ἀνασκαφῶν διέθεσεν ἐφέτος ἡ Ἀρχαιολογικὴ Ἑταιρεία τὰ κάτωθι ποσά:

1. Δι' εξαγοράν ἀγροῦ τοῦ Βασιλείου Κελάμη, κειμένου εἰς τὴν περιοχὴν Σικυῶνος δραχμὰς 90.000.

2. Δι' εξαγοράν τριῶν ἀγρῶν κειμένων εἰς Φουρνὶ Ἀρχανῶν Κρήτης δραχμὰς 40.000 δραχ.

ΚΕΦΑΛΑΙΟΝ Ε'

ΔΗΜΟΣΙΕΥΜΑΤΑ ΚΑΙ ΜΟΡΦΩΤΙΚΗ ΔΡΑΣΙΣ

Ἡ δημοσιευτικὴ δρᾶσις τῆς Ἀρχαιολογικῆς Ἑταιρείας συνεχίσθη καὶ κατὰ τὸ ἔτος 1974 ἐποπτεῖα τῆς Ἐπιτροπῆς Δημοσιευμάτων ἀποτελουμένης ἐκ τοῦ Γενικοῦ Γραμματέως τοῦ Συμβουλίου καθηγητοῦ κ. Ἀν. Ὀρλάνδου, τοῦ Ἀντιπροέδρου καθηγητοῦ κ. Νικ. Κοντολέοντος καὶ τοῦ Συμβούλου κ. Βασ. Καλλιπολίτη διὰ τοῦ Γραφείου Δημοσιευμάτων αὐτῆς, ὑπὸ τὴν διεύθυνσιν τῆς πτυχιούχου τῆς Ἀρχαιολογίας κ. Μαρίας Γαβρίλη.

Περιοδικὰ Δημοσιεύματα

- α) Συνεχίσθη, ἐπερατώθη καὶ ἐκυκλοφορήθη ὁ τόμος ΠΑΕ 1972.
- β) Ἐπερατώθη καὶ ἐκυκλοφορήθη ἡ ΑΕ 1973.
- γ) Ἐπροχώρησεν ἡ ἐκτύπωσις τῶν τόμων ΠΑΕ 1973 καὶ ΑΕ 1974.

«Βιβλιοθήκη τῆς ἐν Ἀθήναις Ἀρχαιολογικῆς Ἑταιρείας».

α) Ἐξετυπώθη καὶ ἐκυκλοφορήθη τὸ ὑπ' ἀρ. 78 βιβλίον τοῦ ἐπικ. καθηγ. Γ. Στυλ. Κορρέ, Βιβλιογραφία Ἑρρίκου Σλῆμαν.

β) Ἐξετυπώθη καὶ ἐκυκλοφορήθη ἡ ὑπ' ἀρ. 79 ἐναίσιμος διατριβὴ τῆς Μάντως Καραμεσίνη - Οἰκονομίδου, Ἡ Νομισματοκοπία τῆς Νικοπόλεως.

γ) Ἐξετυπώθη καὶ ἐκυκλοφορήθη ὁ Γ' τόμος (Πίνακες) τοῦ βιβλίου τοῦ καθηγ. Γ. Ε. Μυλωνᾶ, Τὸ Δυτικὸν Νεκροταφεῖον τῆς Ἐλευσῖνος.

δ) Ἐπροχώρησεν ἡ ἐκτύπωσις τοῦ βιβλίου τοῦ ἀρχιτέκτονος Εὐστ. Στίκα, Ὁ κτίτωρ τοῦ καθολικοῦ τῆς μονῆς Ὁσίου Λουκᾶ.

Ἐξ ἄλλου ἀνετυπώθησαν φωτομηχανικῶς τὰ ἐξῆς ἐξαντληθέντα βιβλία: α) ὁ Β' τόμος τοῦ βιβλίου, Ἡ ξυλόστεγος παλαιοχριστιανικὴ βασιλικὴ τῆς μεσογειακῆς λεκάνης, τοῦ καθηγητοῦ Ἀ. Κ. Ὀρλάνδου (ἀρ. 36 τῆς «Βιβλιοθήκης»).

β) Τὸ βιβλίον τοῦ καθηγητοῦ Ν. Μ. Κοντολέοντος, Τὸ Ἐρέχθειον ὡς οἰκοδόμημα χθονίας λατρείας (ἀρ. 29 τῆς «Βιβλιοθήκης»).

Ἀρχαῖοι τόποι καὶ Μουσεῖα τῆς Ἑλλάδος»

α) Ἐπερατώθη καὶ ἐκυκλοφορήθη τὸ βον περὶ τῶν ἀνασκαφῶν Ἀκρωτηρίου Θήρας τεύχος τοῦ καθηγ. Σπ. Μαρινάτου εἰς ἑλληνικὴν καὶ ἀγγλικὴν γλῶσ-

σαν κεχωρισμένως, ὡς καὶ τὸ ἀντιστοιχοῦν εἰς τὴν αὐτὴν ἀνασκαφικὴν περίοδον Λεύκωμα ἐγχρώμων Πινάκων καὶ Σχεδίων.

β) Ἐπερατώθη καὶ ἐκυκλοφορήθη τὸ βιβλίον τοῦ καθηγ. Ν. Πλάτωνος, Ζάκρος, τὸ νέον μινωικὸν ἀνάκτορον.

Τέλος ἐξετυπώθη τὸ Ἔργον τῆς Ἀρχαιολογικῆς Ἑταιρείας κατὰ τὸ 1974.

Δι' ἅπαντα τὰ ἀνωτέρω δημοσιεύματα ἐδαπάνησεν ἡ Ἑταιρεία τὸ ποσὸν τῶν 3.050.826 δραχμῶν.

Κατὰ τὸ 1974 εἰσῆχθησαν εἰς τὴν Βιβλιοθήκην τῆς Ἑταιρείας τόμοι ἐν ὧν 1266, ἐξ ὧν 711 ἐξ ἀγορᾶς, 310 ἐξ ἀνταλλαγῆς καὶ 245 ἐκ δωρεᾶς.

Ἐπελήφθη ἐπίσης ἡ Ἑταιρεία δι' εἰδικοῦ συνεργείου τῆς ὑπὸ τὴν ἄμεσον ἐποπτεῖαν τοῦ Γενικοῦ Γραμματέως αὐτῆς περαιτέρω συντάξεως βιβλιογραφίας τῶν Μονῶν τῆς Ἑλλάδος.

Ἡ διὰ τῆς ἀρχαιολογικῆς Ἑταιρείας συμμετοχὴ τῆς Ἑλλάδος εἰς τὴν ἐν διεθνῇ συνεργασίᾳ παρασκευαζομένην ἔκδοσιν τοῦ «Εἰκονογραφικοῦ Λεξικοῦ τῆς Κλασσικῆς Μυθολογίας» συνεχίζεται κανονικῶς, ἐφιλοξένησε δὲ ἡ Ἀρχ. Ἑταιρεία τὰ μέλη τῆς Συντακτικῆς Ἐπιτροπῆς τοῦ Λεξικοῦ πρὸς σύσκεψιν κατ' Αὐγούστον τοῦ 1974.

Ἄλλ' ἡ εὐεργετικὴ δράσις τῆς Ἑταιρείας δὲν ἐσταμάτησεν ἕως ἐδῶ, διότι ἤλθεν ἄρωγός εἰς τὴν ἐπιμελήτριαν ἀρχαιοτήτων κ. Εὐτυχίαν Κουρκουτίδου-Νικολαΐδου διὰ χρηματικοῦ ποσοῦ 16.780 δρχ. ὡς ὑποτροφίαν χάριν σπουδῶν εἰς Γαλλίαν καὶ εἰς τὴν δ. Μαρίναν Πέτρου, συντηρήτριαν ἀρχαιοτήτων, διὰ χρηματικοῦ ποσοῦ 10.000 δρχ. ὡς οἰκονομικὴν ἐνίσχυσιν πρὸς παρακολούθησιν σεμιναρίου εἰς Λονδίνον. Ἐνίσχυσεν ἐπίσης οἰκονομικῶς ἡ Ἑταιρεία τὴν Χριστιανικὴν Ἀρχαιολογικὴν Ἑταιρείαν διὰ χρηματικοῦ ποσοῦ 20.000 δρχ.

Ἐνίσχυσεν ὡσαύτως ἡ Ἑταιρεία τὰς Βιβλιοθήκας τῶν Μουσείων τοῦ Κράτους οὐ μόνον διὰ τῶν ἐκδόσεων αὐτῆς, ἀλλὰ καὶ δι' ἀγορᾶς εἰδικῶν συγγραμμάτων ὡς καὶ διὰ τῆς δαπάνης σταχώσεως αὐτῶν.

Εἰς τὸν ξενῶνα τῆς Ἑταιρείας ἐφιλοξενήθησαν οἱ κάτωθι Ἕλληνες ἔφοροι καὶ ἐπιμεληταὶ ἀρχαιοτήτων, ὡς καὶ οἱ κάτωθι ἄλλοδαποὶ καθηγηταὶ καὶ σπουδασταὶ τῆς Ἀρχαιολογίας. Ἑ λ λ η ν ε ς : Φώτ. Πέτσας, Χρύσανθος Χρήστου, Εὐγενία Γιούρη, Ἰω. Τουράτσογλου, Κων. Τσάκος, Νικ. Νικονᾶνος, Εὐτ. Κουρκουτίδου - Νικολαΐδου, Κων. Γαλλῆς, Χαρ. Κριτζᾶς, Στυλ. Παρλαμᾶ, Θ. Παζαράς, Χαρ. Μπακιρτζῆς. Ἕλληνες ἐκ τοῦ Ἐξωτερικοῦ: Ὁ ἐταῖρος Ἀρ. Πασαδαῖος καὶ ὁ κ. καὶ ἡ κ. Κ. Νικολάου. Ἀ λ λ ο δ α π ο ῖ : Ἐκ Γιουγκοσλαβίας, οἱ Bozidar Slapsak, Rastko Vacić, Marjeta Šašel. Ἐκ Ρουμανίας, ὁ κ. καὶ ἡ κ. J. Barnea καὶ ὁ κ. Petre Aurélian. Ἐκ Τουρκίας ὁ Yekta Koleu. Ἐκ Πακιστάν ὁ M. Sharif καὶ ἐκ Περσίας ὁ H.-M. Salehi.

ΚΕΦΑΛΑΙΟΝ Σ'

Α' ΤΑΚΤΙΚΗ ΣΥΝΕΛΕΥΣΙΣ

ΚΑΤΑ ΤΟ ΕΤΟΣ 1974

Ἐν Ἀθήναις τῇ 28 Ἀπριλίου τοῦ χιλιοστοῦ ἑνακοσιοστοῦ ἑβδομηκοστοῦ τετάρτου ἔτους, ἡμέρᾳ τῆς ἑβδομάδος Κυριακῇ, ὥρα 9.30 π.μ. ἀκριβῶς, συνήλθον ἐν τῷ μεγάρῳ τῆς Ἀρχαιολογικῆς Ἑταιρείας, Ἐλευθ. Βενιζέλου 22, ἐκ τῶν ἑταίρων αὐτῆς οἱ ἐν τῷ ἐκλογικῷ καταλόγῳ τοῦ ἔτους 1974 ὑπ' αὐξ. ἀριθ. 122 Δ. Μιράσγεζης, 4 Κωνστ. Ἀλεξανδρῆς, 166 Β. Πετράκος, 173 Ἰ. Κ. Πουρναρόπουλος, 155 Ροζ. Παπαντωνίου, 120 Διον. Μεταξᾶς - Μεσσηνέζης, 180 Κων. Σαραντόπουλος, 143 Ἀν. Ὀρλάνδος, 105 Παῦλος Λαζαρίδης, 39 Φανῇ Κουτσοκώστα - Δροσογιάννη, 2 Κων. Ἀδαμίδης, 205 Νικ. Τωμαδάκης, 14 Ἀλεξάνδρα Βάλδικιρχ - Κοτιώνη, 158 Ἰω. Παπασταύρου, 18 Μαρία Βελουδίου, 172 Ἀπόστολος Πουλόπουλος, 167 Φώτιος Πέτσας, 127 Κων. Μπίτζιος, 31 Ἀθαν. Δασκαρόλης, 59 Βασ. Καλλιπολίτης, 12 Ἀνδρ. Βαβρίτσας, 60 Ἀθηνᾶ Καλογεροπούλου, 199 Ἰω. Τραυλός, 48 Μαρία Θεοχάρη, 174 Εὐαγ. Πρωτονοταρίου - Δειλάκη, 190 Εὐστ. Στίκας, 42 Νικ. Ζαφειρόπουλος, 151 Φωτ. Παπαδοπούλου - Ζαφειροπούλου, 101 Θεόδ. Κωνσταντίνου, 164 Κωνστ. Πέππα - Δελμούζου, 35 Γ. Δοντᾶς, 47 Πέτρος Θέμελης, 110 Μανούσος Μανούσακας, 192 Κων. Συριόπουλος, 186 Χριστ. Σταθάτου, 184 Γ. Σπυριδάκης, 81 Νικ. Κοντολέων, 156 Κωνστ. Παπαπάνος, 83 Γ. Κορρές, 171 Ἰω. Πολυγένης, 106 Βασίλειος Λαμπρινουδάκης, 44 Ἀντ. Ζώης, 212 Ἀθαν. Χατζηκακίδης, 78 Γεράσ. Κονιδάρης, 148 Μαρία Παντελίδου, 25 Νικ. Γιαλούρης, 53 Θωμᾶς Καζαμίας, 144 Δημ. Πάλλας, 84 Στυλ. Κορρές, 132 Νικ. Μπουφίδης, 54 Κων. Καλίτσης, 214 Ἄννα Χατζηνικολάου, 217 Παν. Χριστόπουλος, 70 Ἀπ. Καρανδρέας, 85 Δημ. Κορωναῖος, 100 Γρ. Κωνσταντινόπουλος, 142 Ἀδ. Οἰκονομίδου, 58 Π. Καλλιγᾶς, ἥτοι ἐν ὧν 58 ἑταῖροι, ἵνα συμφώνως πρὸς τὸ ἄρθρον 31 τοῦ Ὁργανισμοῦ, ἐκλέξωσι τὸ Προεδρεῖον τῆς Συνελεύσεως καὶ τὴν πενταμελῆ Ἐξελεγκτικὴν καὶ ἐπὶ τοῦ Προϋπολογισμοῦ Ἐπιτροπείαν διὰ τὸ ἀρξάμενον ἔτος 1974, ἀκούσωσι τὴν περὶ τῆς οἰκονομικῆς διαχειρίσεως τῆς Ἑταιρείας κατὰ τὸ 1973 ἐκθεσιν τῆς Ἐξελεγκτικῆς Ἐπιτροπείας καὶ τὴν ὑπὸ τοῦ Γεν. Γραμματέως τοῦ Συμβουλίου συνταχθεῖσαν ἐκθεσιν περὶ τῶν πεπραγμένων τοῦ 1973.

Ὁ Ἀντιπρόεδρος τοῦ Διοικητικοῦ Συμβουλίου τῆς Ἑταιρείας Νικόλαος Κοντολέων ἐκήρυξε τὴν ἑναρξιν τῆς Συνεδρίας καὶ ἐκάλεσε τοὺς ἑταίρους εἰς ἐκλο-

γὴν τοῦ Προεδρείου τῆς Συνελεύσεως διὰ φανεροῦς ψηφοφορίας. Ἐξελέγησαν δὲ Πρόεδρος ὁ κ. Νικόλαος Τωμαδάκης, Ἀντιπρόεδρος ὁ κ. Ἰωάννης Παπασταύρου, Α' Γραμματεὺς ὁ κ. Δημοσθ. Μιράσγεζης καὶ Β' Γραμματεὺς ὁ κ. Παῦλος Λαζαρίδης. Ὁ ἐκλεγείς Πρόεδρος τῆς Συνελεύσεως κ. Ν. Τωμαδάκης ἠὺχαρίστησε τοὺς ἐταίρους ἐπὶ τῇ ἐκλογῇ του καὶ ἐντείλατο νὰ ἀναγνωσθῇ ἡ ἔκθεσις τῆς Ἐξελεγκτικῆς Ἐπιτροπείας ἐπὶ τῆς οἰκονομικῆς διαχειρίσεως τοῦ ἔτους 1973. Ὁ Γραμματεὺς τῆς Συνελεύσεως κ. Δ. Μιράσγεζης ἀνέγνωσε τὴν ἔκθεσιν τῆς Ἐπιτροπείας φέρουσαν τὰς ὑπογραφὰς τῶν ἐλεγκτῶν κ.κ. 1) Κ. Ἀδαμίδη 2) Θ. Κωνσταντίνου, 3) Ἀ. Νταῆ, 4) Ἀ. Πουλοπούλου.

Περαινοῦσα τὴν ἔκθεσιν αὐτήν ἡ Ἐπιτροπεία προέτεινεν, ὅπως ἡ Συνέλευσις ἐγκρίνῃ τὴν διαχείρισιν τοῦ λήξαντος ἔτους 1973 ὡς ὀρθῶς γενομένην καὶ ἐπικυρώσῃ τὸν ἰσολογισμόν καὶ ἀπολογισμόν τοῦ ἔτους τούτου.

Ἡ Συνέλευσις ἐπέδεδξατο τὴν πρότασιν τῆς Ἐπιτροπείας καὶ ἐπεκύρωσε τὸν ἰσολογισμόν καὶ ἀπολογισμόν τοῦ ἔτους 1973.

Μετὰ τὴν ἐγκρίσιν καὶ ἐπικύρωσιν τῆς ἐκθέσεως τῆς Ἐξελεγκτικῆς Ἐπιτροπῆς, ὁ Πρόεδρος τῆς Συνελεύσεως κ. Νικ. Τωμαδάκης ἐκάλεσε τοὺς ἐταίρους πρὸς ἐκλογὴν τῆς πενταμελοῦς Ἐξελεγκτικῆς καὶ ἐπὶ τοῦ Προϋπολογισμοῦ Ἐπιτροπείας διὰ τὸ ἀρξάμενον ἔτος 1974.

Ὁρισθέντων ψηφολεκτῶν τῶν κυρίων Γεωργίου Κορρέ καὶ Βασιλείου Λαμπρινουδάκη προσῆλθον, ἀναγινωσκομένου τοῦ ἐκλογικοῦ καταλόγου καὶ ἐψήφισαν ἐταῖροι 58, γενομένης δὲ διαλογῆς ὡς μέλη τῆς Ἐξελεγκτικῆς καὶ ἐπὶ τοῦ Προϋπολογισμοῦ Ἐπιτροπείας ἔλαβον: ἀνὰ 58 ψήφους οἱ κ.κ. Κων. Ἀδαμίδης, Ἰω. Δημαρᾶς, Θεόδ. Κωνσταντίνου, Ἀστέριος Νταῆς καὶ Ἀπόστολος Πουλόπουλος.

Κατὰ ταῦτα ἐξελέγησαν μέλη τῆς Ἐξελεγκτικῆς καὶ ἐπὶ τοῦ Προϋπολογισμοῦ Ἐπιτροπείας διὰ τὸ τρέχον ἔτος 1974 οἱ κ.κ. Κων. Ἀδαμίδης, Ἰω. Δημαρᾶς, Θεόδ. Κωνσταντίνου, Ἀστέριος Νταῆς καὶ Ἀπόστολος Πουλόπουλος.

Εἶτα ὁ Πρόεδρος τῆς Συνελεύσεως κ. Νικόλαος Τωμαδάκης ἐκάλεσε τὸν Γεν. Γραμματέα τοῦ Συμβουλίου, ὅπως προβῇ εἰς ἀνακοίνωσιν τῆς ὑπ' αὐτοῦ συνταχθείσης ἐκθέσεως περὶ τῶν πεπραγμένων τῆς Ἐταιρείας κατὰ τὸ 1973.

Μετὰ τὴν ἀνάγνωσιν τῆς ἐκθέσεως ὑπὸ τοῦ Γεν. Γραμματέως τοῦ Συμβουλίου ὁ Πρόεδρος τῆς Συνελεύσεως ἐκφράζει τὰ συγχαρητήρια τῆς Συνελεύσεως πρὸς τὸ Διοικητικὸν Συμβούλιον διὰ τὴν γενομένην ἐθνικὴν ἐργασίαν. Εἶτα ἡ Συνέλευσις διελύθη περὶ ὥραν 12.30 μ.μ.

Ὁ Πρόεδρος τῆς Συνελεύσεως

ΝΙΚΟΛΑΟΣ ΤΩΜΑΔΑΚΗΣ

Ὁ Ἀντιπρόεδρος

ΙΩΑΝΝΗΣ ΠΑΠΑΣΤΑΥΡΟΥ

Ὁ Α' Γραμματεὺς

ΔΗΜΟΣΘΕΝΗΣ ΜΙΡΑΣΓΕΖΗΣ

Ὁ Β' Γραμματεὺς

ΠΑΥΛΟΣ ΛΑΖΑΡΙΔΗΣ

Οἱ ψηφολέκται

ΓΕΩΡΓΙΟΣ ΚΟΡΡΕΣ

ΒΑΣΙΛΕΙΟΣ ΛΑΜΠΡΙΝΟΥΔΑΚΗΣ

ΚΕΦΑΛΑΙΟΝ Ζ'

ΕΚΘΕΣΙΣ

ΤΗΣ ΕΞΕΛΕΓΚΤΙΚΗΣ ΚΑΙ ΕΠΙ ΤΟΥ ΠΡΟΫΠΟΛΟΓΙΣΜΟΥ ΕΠΙΤΡΟΠΕΙΑΣ
ΠΕΡΙ ΤΗΣ ΟΙΚΟΝΟΜΙΚΗΣ ΔΙΑΧΕΙΡΙΣΕΩΣ ΤΟΥ ΕΤΟΥΣ 1974

Κύριε Πρόεδρε,

Οί υπογεγραμμένοι, αποτελοῦντες τὴν 'Εξελεγκτικὴν' Ἐπιτροπείαν τῆς 'Αρχαιολογικῆς' Ἑταιρείας διὰ τὸ ἔτος 1974, προσκληθέντες διὰ τοῦ ὑπ' ἀριθ. 506/4-4-1975, ἐγγράφου τοῦ κ. Προέδρου, ἐπελήφθημεν τοῦ ἐλέγχου τῆς οἰκονομικῆς διαχειρίσεως τοῦ λήξαντος ἔτους 1974, ἐκ τῶν ταμειακῶν καὶ λογιστικῶν βιβλίων τῆς ὁποίας ἐξάγονται τὰ ἐξῆς ἀποτελέσματα:

ΜΕΡΟΣ 1

Α' Χρηματικὸν

Ταμεῖον

α) Χρέωσις

1. Ὑπόλοιπον μετρητῶν ἐν τῷ Ταμείῳ τῆς Ἑταιρείας κατὰ τὴν 31ην Δεκεμβρίου 1973	Δρχ.	64.755,20
2. Ἀπὸ Ἑσοδα Γεν. Προϋπολογισμοῦ 1/1/74 - 31/ 12/1974		10.114.300.—
3. » Προϊὸν ἐκποιήσεως 110 μετοχῶν Ἑθνικῆς Τραπεζῆς τῆς Ἑλλάδος, δι' ἐνίσχυσιν ἀρχαιο- τήτων Κύπρου		1.972.780.—
4. » Ἀναλήψεις ἐξ Ἑθνικῆς Τραπεζῆς Α' no. 480042.....		415.996.—
5. » Ἀναλήψεις ἐξ Ἑθνικῆς Τραπεζῆς Β' no. 480246.....		12.123.947.—
6. » Προσωρινούς λογαριασμούς		192.900.—
7. » Ἐγγυήσεις		31.000.—
8. » Φόρους ζ' κατηγορίας 8 %		6.440.—
9. » Εἰδικὰς ἐνισχύσεις (Δημοσίων Ἐπενδύσεων διὰ τὰς ἀνασκαφὰς Θήρας, ἐξ ὑπολοίπων παρελθουσῶν χρήσεων καὶ ἔτους 1974) ...		2.308.841.—
Εἰς μεταφορὰν		27.230.959,20

ΑΠΟΛΟΓΙΣΜΟΣ ΕΣΟΔΩΝ & ΕΞΟΔΩΝ ΤΗΣ ΑΡΧΑΙΟΛΟΓΙΚΗΣ ΕΤΑΙΡΕΙΑΣ ΤΟΥ ΕΤΟΥΣ 1974

Ε Σ Ο Δ Α

Ε Ξ Ο Δ Α

Προϋπολογισμού		Είδος εσόδων	Προϋπολο- γισθέντα	Εισπραχθέντα	Διαφορά		Προϋπολογισμού		Είδος εξόδων	Προϋπολογι- σθέντα	Συμπληρω- ματικά πιστώσεις	Σύνολον	Πραγματο- ποιηθέντα	Διαφορά επί ελαττον	
Κεφάλ.	Άρθρον				Επί πλέον	Επί ελαττον	Κεφάλ.	Άρθρον							
Α'	1α' - ε' 2	ΚΑΤΗΓΟΡΙΑ Ι ΤΑΚΤΙΚΑ ΕΣΟΔΑ													
		Πρόσοδοι ακινήτου περιουσίας													
		Μισθώματα	2.844.000.—	2.739.000.—	—	105.000.—	A'	1-2	Μισθοί, επιδόματα διοικ. και επιστημ. προσωπικού ..	1.766.100.—	—	1.766.100.—	1.741.384.—	24.716.—	
Λ'	1α' - δ' 2α' - ια' 3	Πρόσοδοι κινητής περιουσίας													
		Παραχώρησης αιθουσών	70.000.—	54.975.—	—	15.025.—	B'	1-2	» » βοηθητ. και τεχνικού »	1.020.100.—	15.000.—	1.035.100.—	1.024.745.—	10.355.—	
		» » υπηρετ. προσωπ., οδοιπορικά κλπ.	—	—	—	—	Γ'	1	» » »	881.200.—	250.000.—	1.131.200.—	1.081.720.—	49.480.—	
Γ'	1 - 3	Πρόσοδοι κινήσεως κλπ., λειτουργίας γραφείων, ήτοι θερμανσις, φωτισμός, ύδρευσις, καθαριότης, Τ. Τ., στολαί κλητήρων κλπ., δικαστικά εν γένει													
		480.100.—	105.000.—	585.100.—	553.642.90	31.457.10	Δ'	1-3	» » »	—	—	—	—	—	
		—	—	—	—	—	Δ'	4α'-η'	Εξόδα κινητής και ακινήτου περιουσίας Συντήρησις μεγάρου, άμειβή συντηρητών εγκαταστά- σεων, επιπλώσεις, φόροι Δημοσίου και Δήμου, ασφά- λιστρα, φύλακτρα χρεογράφων, ποσοστά εισπρά- κτορος κλπ.	480.100.—	105.000.—	585.100.—	553.642.90	31.457.10	
Δ'	1	Εξόδα Βιβλιοθήκης													
		Εμπλουτισμός Βιβλιοθήκης κλπ. έξοδα	500.000.—	—	500.000.—	209.313.50	290.686.50	Ε'	1	»	801.000.—	321.000.—	1.122.000.—	1.082.936.70	39.063.30
		—	—	—	—	—	Σ'	1-6	Εξόδα Βιβλιοθήκης Εκπλήρωσις του σκοπού της Έταιρείας Ανασκαφαί, άπαλλοτριώσεις, αναστήλωσις αρχαίων μνημείων, ανέγερσις και επισκευή Μουσείων, έμ- πλουτισμός βιβλιοθηκών Μουσείων κλπ.	500.000.—	—	500.000.—	209.313.50	290.686.50	
Ε'	1 - 3	Δημοσιεύματα εν γένει													
		Εξόδα εκδόσεως ΑΕ, ΠΑΕ, Έργου, μελετών, δια- τριβών, άποζημιώσεις συγγραφέων κλπ.	1.850.000.—	1.450.000.—	3.300.000.—	3.163.964.—	136.036.—	Ζ'	1-4	»	1.850.000.—	1.450.000.—	3.300.000.—	3.163.964.—	136.036.—
		—	—	—	—	—	Η'	1-4	Οικονομικαί ένισχύσεις - Έυποτροφίαί Έυποτροφίαί, έξοδα διαλέξεων και συμμετοχής εις διεθνή συνέδρια	1.850.000.—	1.450.000.—	3.300.000.—	3.163.964.—	136.036.—	
Σ'	1	Εξόδα παρελθόντων οικονομικών ετών													
		Υπόλοιπα 4ης τριμηνίας 1973 εκ της συμμετοχής εις τα κέρδη των Κρατικών Λαχείων	1.000.000.—	1.000.000.—	—	—	Θ'	1-4	»	160.000.—	—	160.000.—	121.888.—	38.112.—	
		Έξ έπιστροφής χρημάτων από έντάλματα προπληρωμής	100.—	—	—	100.—	—	—	—	—	—	—	—	—	
Ζ'	2	Σύνολον έσόδων													
		10.114.300.—	12.885.704.60	2.895.143.—	123.738.40	Ι'	1-3	»	425.984.—	185.000.—	610.984.—	599.391.—	11.593.—		
		—	—	—	—	—	—	—	—	—	—	—	—		
Η'	1 - 7	ΚΑΤΗΓΟΡΙΑ ΙΙ Κίνησις κεφαλαίων													
		Έκ παρακρατήσεως χαρτοσήμου εκ μισθωμάτων ...	45.000.—	70.597.—	25.597.—	—	—	ΙΑ'	1-2	Εξόδα παρελθόντων οίκων. ετών Εξόδα παρελθουσών χρήσεων	10.000.—	—	10.000.—	—	—
		Έκ παρακρατήσεως κρατήσεων επί άποδοχών εν γένει Ανάληψις εκ του παρά Τραπεζαίς χρηματ. υπολοίπου. Ανάληψις εκ διαθεσίμων	665.000.—	873.741.—	208.741.—	—	—	—	—	—	—	—	—	—	
Π'	1 - 4	Σύνολον έξόδων													
		10.474.484.—	2.326.000.—	12.800.484.—	10.845.292.10	1.945.191.90	—	—	—	—	—	—	—		
		—	—	—	—	—	—	—	—	—	—	—	—		
Π'	1 - 4	ΚΑΤΗΓΟΡΙΑ ΙΙ Κίνησις Κεφαλαίων													
		Απόδοσις κρατήσεων εξ άποδοχών	600.000.—	95.000.—	695.000.—	637.006.—	57.994.—	—	—	—	—	—	—		
		—	—	—	—	—	—	—	—	—	—	—	—		
Π'	1 - 4	Εξόδα κληρονομίας Φ. ΦΑΡΜΑ													
		Ανασκαφαί, φύλακτρα, ασφάλιστρα και άπρόβλεπτα	30.600.—	—	30.600.—	—	—	—	—	—	—	—	—		
		—	—	—	—	—	—	—	—	—	—	—	—		
Π'	1 - 4	Γενικόν Σύνολον													
		11.254.900.—	15.802.822.60	5.102.261.—	154.338.40	—	—	—	—	—	—	—	—		
		—	—	—	—	—	—	—	—	—	—	—	—		

	Ἐκ μεταφοῶς Δρχ.	27.230.959,20
10.	Ἀπὸ Δωρεᾶς διὰ τὰς ἀνασκαφὰς Θήρας (ὑπόλοιπα)	76.365.—
11.	» Δωρεᾶν Καρρᾶ δι' ἀνασκαφὰς Θήρας	100.000.—
12.	» Συμβολὴν Ἑλληνικοῦ Ὁργανισμοῦ Τουρισμοῦ δι' ἀνασκαφὰς Θήρας	1.800.000.—
13.	» Ὑπουργεῖον Πολιτισμοῦ, οἰκ. ἐνίσχυσις διὰ τὸ Διεθνὲς Μυθολογικὸν Λεξικὸν	200.000.—
14.	» Μεξικανὸν Arango Arias, οἰκον. ἐνίσχυσις ἀνασκαφῶν Ζάκρου	104.650.—
15.	» Κίνησιν Κεφαλαίων	1.110.000.—
16.	» Χαρτόσημον τιμολογίων ἐκ πωλήσεως δημοσιευμάτων	7.687.—
	Σύνολον Δρχ.	<u>30.329.661,20</u>

β) Πίστωσις

1.	Εἰς Ἐξοδα Γεν. Προϋπολογισμοῦ ἀπὸ 1/1/74 - 31/12/1974 Δρχ.	10.474.484.—
2.	» Καταθέσεις παρὰ τῇ Ἑθνικῇ Τραπεζῇ Α' no. 480042	856.624,60
3.	» Καταθέσεις παρὰ τῇ Ἑθνικῇ Τραπεζῇ Β' no. 480246	15.077.167.—
4.	» Προσωρινούς λογαριασμούς	9.948,50
5.	» Ἀνασκαφὰς ἐξ εἰδικῶν ἐνισχύσεων (Δημοσίων Ἐπενδύσεων 1972, 1973, 1974 δι' ἀνασκαφὰς Θήρας)	1.888.110,50
6.	» Ἀνασκαφὰς Θήρας ἐκ δωρεᾶς κ. Μάρκου Νομικοῦ	30.902.—
7.	» Ἀνασκαφὰς Θήρας ἐκ δωρεᾶς κ. Εὐαγ. Νομικοῦ	33.903.—
8.	» Ἀνασκαφὰς Θήρας ἐκ προσφορᾶς κ. Σ. Μόξλεϋ.	1.330.—
9.	» Ἀνασκαφὰς Θήρας ἐκ δωρεᾶς κ. Ἰωάν. Καρρᾶ.	23.984.—
10.	» Ἀνασκαφὰς Θήρας ἐξ ἐνισχύσεως Ε.Ο.Τ.	1.294.176.—
11.	» Κίνησιν Κεφαλαίων	637.006.—
	Σύνολον Δρχ.	<u>30.327.635,60</u>
	Ὑπόλοιπον Ταμείου τῆς 31ης Δεκεμβρίου 1974 Δρχ.	2.025,60
	Σύνολον Δρχ.	<u>30.329.661,20</u>

Β' Γενικὸς Ἱσολογισμὸς Χρήσεως 1974

Τὸ Ἑνεργητικὸν τῆς Ἑταιρείας κατὰ τὴν 31-12-1974 ἀνήρχετο εἰς δραχμὰς 61.230.834,20 ἀποτελούμενον ἐκ τῶν κάτωθι μερίδων:

Ἑνεργητικὸν

Ἀπὸ Ἀκίνητα κτήματα (οἰκόπεδα καὶ καταστήματα) Δρχ.	25.000.000.—
» τὸ Μέγαρον τῆς Ἑταιρείας (Μεῖον ἀποσβέσεις)	18.000.000.—
» Ἐπιπλα καὶ Σκεύη (Μεῖον ἀποσβέσεις)	1.000.000.—
» Μετοχὰς πρὸς φύλαξιν παρὰ τῇ Ἐθνικῇ Τραπεζῇ Α'	13.143.235.—
» Ὁμολογίας πρὸς φύλαξιν παρὰ τῇ Ἐθνικῇ Τραπεζῇ Α'	335.457.—
» Καταθέσεις παρὰ τῇ Ἐθνικῇ Τραπεζῇ Α'	440.628,60
» » » » » Β'	2.953.220.—
» » » » » Α' Ἰ. Μακροπούλου	14.706.—
» Καταθέσεις παρὰ τῇ Ἐθνικῇ Τραπεζῇ Α' ἐκ δωρεᾶς Ἰ. Ρώμα	222.634.—
» Καταθέσεις παρὰ τῇ Ἐθνικῇ Τραπεζῇ Α' ἐκ Κληρονομίας Φ. Φαρμᾶ	128.928.—
» Ὑπόλοιπον Ταμείου 31 Δεκεμβρίου 1974.	2.025,60
Σύνολον Δρχ.	<u>61.230.834,20</u>

Παθητικὸν

Εἰς Κεφάλαιον Δρχ.	61.230.834,20
Σύνολον . . . Δρχ.	<u>61.230.834,20</u>

Γ' Περιουσία τῆς Ἀρχαιολογικῆς Ἑταιρείας

Ἡ περιουσία τῆς Ἀρχαιολογικῆς Ἑταιρείας κατὰ τὴν 31 Δεκεμβρίου 1974 ἀνήρχετο εἰς τὸ ποσὸν τῶν δραχμῶν 61.230.834,20 ἀποτελουμένη ἐκ τῶν αὐτῶν ὑπολοίπων τῶν ἐν τῷ Ἑνεργητικῷ ἀναγραφομένων λογαριασμῶν.

Περαίνουσα τὴν ἔκθεσιν ταύτην ἡ Ἐπιτροπεία προτείνει ὅπως ἡ Συνέλευσις ἐγκρίνῃ τὴν ἀνωτέρω διαχείρισιν ὡς ὀρθῶς ἔχουσιν καὶ ἐπικυρώσῃ τὸν Ἀπολογισμὸν καὶ τὸν Ἰσολογισμὸν τοῦ λήξαντος ἔτους 1974 τῆς ἰδίας περιουσίας τῆς Ἑταιρείας.

Ἐν Ἀθήναις τῇ 9ῃ Ἀπριλίου 1975

Ἡ Ἐξελεγκτικὴ Ἐπιτροπεία

ΚΩΝ. ΑΔΑΜΙΔΗΣ

ΙΩ. ΔΗΜΑΡΑΣ

ΘΕΟΔ. ΚΩΝΣΤΑΝΤΙΝΟΥ

ΑΣΤ. ΝΤΑΗΣ

ΑΠ. ΠΟΥΛΟΠΟΥΛΟΣ

ΚΕΦΑΛΑΙΟΝ Η'

ΚΙΝΗΣΙΣ ΤΩΝ ΔΗΜΟΣΙΕΥΜΑΤΩΝ ΤΗΣ ΕΤΑΙΡΕΙΑΣ

ΧΡΗΣΙΣ 1974

Α' ΕΚΔΟΘΕΝΤΑ

1) ΑΕ 1973	άντίτυπα	600
2) Γ. Στυλ. Κορρέ: 'Η βιβλιογραφία τοῦ Ἑρρίκου Σλήμαν.....	»	700
3) Σπ. Μαρινάτου: Excavations at Thera VI (κείμεν.).....	»	2500
» » Thera VI, colour Plates and Plans	»	2500
» » Ἀνασκαφαὶ Θήρας VI (κείμεν.).....	»	2500
» » Θήρα VI, ἐγχρωμοὶ πίνακες καὶ σχέδια	»	2500
4) Τὸ Ἔργον τῆς Ἀρχαιολογικῆς Ἑταιρείας κατὰ τὸ 1973	»	2500

Β' ΠΩΛΗΘΕΝΤΑ

1) Ἀρχαιολογικὴ Ἑφημερίς					
Ἔτος	Ἀριθ. τόμων	Εἰσπραχθὲν ποσὸν	Ἔτος	Ἀριθ. τόμων	Εἰσπραχθὲν ποσὸν
1898	1	180.—	Ἐκ μεταφορᾶς	16	3.600.—
1899	1	180.—	1929*	2	480.—
1913	1	180.—	1930	2	480.—
1916	1	240.—	1931	2	480.—
1917	2	420.—	1932	2	480.—
1918	1	240.—	1933	2	480.—
1919	1	240.—	1934-35	2	480.—
1920	1	240.—	1936	2	480.—
1921	1	240.—	1937 Α'	1	480.—
1922	1	240.—	1937 Β'	2	960.—
1923	1	240.—	1937 Γ'	2	324.—
1924	2	480.—	1938	2	440.—
1925-26	2	480.—	1939 - 41	1	240.—
1927-28	2	480.—	1942 - 44	1	240.—
Εἰς μεταφορὰν	16	3.600.—	Εἰς μεταφορὰν	41	10.124.—

1) Ἀρχαιολογικὴ Ἐφημερίς					
Ἔτος	Ἀριθ. τόμων	Εἰσπραχθὲν ποσὸν	Ἔτος	Ἀριθ. τόμων	Εἰσπραχθὲν ποσὸν
Ἐκ μεταφορᾶς	41	10.124.—	Ἐκ μεταφορᾶς	45	14.429.—
1945 - 47	2	440.—	1962	1	180.—
1948 - 49	1	240.—	1964,	1	240.—
1950 - 51	1	240.—	1965	1	280.—
1952	1	240.—	1966	1	280.—
1953 - 54 Α'	1	280.—	1967	1	400.—
1953 - 54 Β'	1	240.—	1968	1	280.—
1953 - 54 Γ'	2	690.—	1969	2	580.—
1955	1	240.—	1970	3	660.—
1956	1	240.—	1971	4	1.140.—
1957	2	510.—	1972	6	1.740.—
1958	2	465.—	1973	56	35.840.—
1959	1	240.—	Εὑρ. 1837-1884	44	21.060.—
1960	1	240.—			
Εἰς μεταφορὰν	45	14.429.—	Σύνολον ...	179	77.109.—

2) Πρακτικὰ Ἀρχαιολογικῆς Ἑταιρείας					
Ἔτος	Ἀριθ. τόμων	Εἰσπραχθὲν ποσὸν	Ἔτος	Ἀριθ. τόμων	Εἰσπραχθὲν ποσὸν
1858 - 59	—	—	Ἐκ μεταφορᾶς	—	—
1859 - 60	—	—	1876	—	—
1860 - 61	—	—	1877	—	—
1861 - 62	—	—	1878	—	—
1862 - 63	—	—	1879	—	—
1865 - 66	—	—	1880	—	—
1868 - 69	—	—	1881	—	—
1869 - 70	—	—	1882	—	—
1871 - 72	—	—	1885	—	—
1872 - 73	—	—	1888	—	—
1873 - 74	—	—	1889	—	—
1874 - 75	—	—	1890	—	—
Εἰς μεταφορὰν	—	—	Εἰς μεταφορὰν	—	—

2) Πρακτικά Ἀρχαιολογικῆς Ἑταιρείας					
Ἔτος	Ἀριθ. τόμων	Εἰσπραχθὲν ποσόν	Ἔτος	Ἀριθ. τόμων	Εἰσπραχθὲν ποσόν
Ἐκ μεταφορᾶς			Ἐκ μεταφορᾶς	21	1.908.—
1891	—	—	1941 - 44	1	96.—
1892	—	—	1945 - 48	1	96.—
1893	—	—	1949	1	96.—
1910	—	—	1950	1	96.—
1911	—	—	1951	1	96.—
1915	—	—	1952	1	240.—
1916 - 19	—	—	1953	1	96.—
1920	1	96.—	1954	1	96.—
1921	1	96.—	1955	1	144.—
1922 - 24	1	96.—	1956	1	144.—
1925 - 26	1	96.—	1957	3	544.—
1927	1	96.—	1958	4	688.—
1928	1	96.—	1959	3	544.—
1929	1	96.—	1960	3	1.120.—
1930	1	96.—	1961	4	688.—
1931	1	96.—	1962	4	944.—
1932	2	156.—	1963	4	1.200.—
1933	2	156.—	1964	5	1.294.—
1934	1	96.—	1965	3	1.000.—
1935	2	156.—	1966	4	944.—
1936	1	96.—	1967	4	1.200.—
1937	1	96.—	1968	3	720.—
1938	1	96.—	1969	4	1.040.—
1939	1	96.—	1970	7	2.100.—
1940	1	96.—	1971	14	7.440.—
Εἰς μεταφοράν	21	1.908.—	Σύνολον ...	100	24.574.—

3) Ἔργον Ἀρχαιολ. Ἑταιρείας					
Ἔτος	Ἀριθ. τόμων	Εἰσπραχθὲν ποσὸν	Ἔτος	Ἀριθ. τόμων	Εἰσπραχθὲν ποσὸν
1954	1	80.—	Ἐκ μεταφορᾶς	10	1.280.—
1955	1	80.—	1964	1	160.—
1956	—	—	1965	1	160.—
1957	1	120.—	1966	2	256.—
1958	1	120.—	1967	2	216.—
1959	1	120.—	1968	3	352.—
1960	2	360.—	1969	3	352.—
1961	—	—	1970	5	592.—
1962	2	240.—	1971	7	1.002.—
1963	1	160.—	1972	16	1.880.—
			1973	76	9.870.—
Εἰς μεταφορὰν	10	1.280.—	Σύνολον	126	16.120.—

ΠΩΛΗΘΕΝΤΑ ΔΙΑΦΟΡΑ ΔΗΜΟΣΙΕΥΜΑΤΑ
ΤΗΣ ΑΡΧΑΙΟΛΟΓΙΚΗΣ ΕΤΑΙΡΕΙΑΣ ΧΡΗΣΕΩΣ 1974

Αύξων Ἀριθ.	Τίτλος Συγγράμματος	Πωλη- θέντες τόμοι	Εισπραχθέν ποσόν
4	Ἐπιγραφαὶ ἀνέκδοτοι. Φύλλ. 2ον. 1852	3	150.—
	» » » 3ον. 1855	3	150.—
6	Ἐπιγραφαὶ Ἑλληνικαί. 1860	3	150.—
8	A. G. Lolling: Κατάλογος τοῦ ἐν Ἀθήναις Ἐπιγραφικοῦ Μουσείου. 1899.....	2	123.—
10	Π. Καββαδία: Ἱστορία τῆς Ἀρχαιολ. Ἑ- ταιρείας 1837 - 1900. 1900	2	40.—
11	Comptes rendus du Congrès International d'Archéologie. 1905	2	96.—
12	Μνημεῖα τῆς Ἑλλάδος. Τόμος 1ος. 1906 ..	3	224.—
13	P. Kavvadias - G. Kawerau: Ἀνασκαφὴ Ἀκροπόλεως ἀπὸ τοῦ 1895 μέχρι τοῦ 1890. 1906 - 1907 [1974]	4	3.200.—
14	Χρ. Τσούντα: Αἱ προϊστορικαὶ ἀκροπόλεις Δι- μηλίου καὶ Σέσκλου. 1908 [1964].	20	6.060.—
15	Γ. Παπαβασιλείου: Περὶ τῶν ἐν Εὐβοίᾳ ἀρ- χαίων τάφων μετὰ παραρτήματος Εὐβοϊκῶν ἐπιγραφῶν. 1910	3	280.—
16	Κ. Κουρουνιώτη: Κατάλογος Μουσείου Λυ- κοσούρας. 1911	4	100.—
17	Γ. Οἰκονόμου: Ἐπιγραφαὶ τῆς Μακεδονίας. 1915	6	440.—
18	Γ. Γαρδίκας: Μελετήματα Ἀρχαιολογικά. 1915	1	120.—
19	Ἀ. Κεραμοπούλλου: Τοπογραφία τῶν Δελ- φῶν. 1912 - 17	7	174.—
21	G. Oeconomus: De profusionum recepta- culis sepulchralibus. 1921	—	—
23	Ἀ. Ἀρβανιτοπούλου: Γραπταὶ στῆλαι Δη- μητριάδος - Παγασῶν. 1928	4	1.530.—
25	Ἰ. Γενναδίου: Ὁ Λόρδος Ἑλγιν... 1930 ...	5	408.—
26	Ἰ. Χατζιδάκι: Ἱστορία τοῦ Κρητικοῦ Μου- σείου... 1931	4	182.—
26α	Γ. Σωτηρίου: Χριστιανικαὶ Θῆβαι. 1931 ..	10	2.640.—
27	Γ. Οἰκονόμου: Τὸ ἔργον τῆς Α.Ε. 1837-1937	1	25.—
	Εἰς μεταφορὰν	87	16.092.—

Αὐξὼν , Αριθ.	Τίτλος Συγγράμματος	Πωλη- θέντες τόμοι	Εἰσπραχθὲν ποσὸν
	Ἐκ μεταφοῶς	87	16.092.—
28	Γ. Οἰκονόμου: Τὰ ἑκατὸν ἔτη τῆς Α.Ε. 1942	1	8.—
28α	Λεύκωμα Ἑκατονταετηρίδος τῆς Α.Ε. 1837 - 1937	2	324.—
29	Ν. Κοντολέοντος: Ἑρέχθειον 1949 [1975]	1	40.—
30	Φ. Σταυροπούλου: Ἡ ἀσπίς τῆς Ἀθηνᾶς Παρθένου. 1950	5	432.—
31	Ἀ. Ξυγγοπούλου: Συλλογὴ Ἑλ. Σταθάτου. 1950	11	187.—
32	Κ. Συριοπούλου: Ὁ Στερεοβάτης τοῦ Παρ- θενῶνος. 1951	5	396.—
33	Κ. Ρωμαίου: Κέραμοι τῆς Καλυδῶνος. 1951	13	2.512.—
34	Μ. Μιτσοῦ: Ἀργολικὴ προσωπογραφία. 1952	7	1.170.—
35	Γ. καὶ Μ. Σωτηρίου: Ἡ βασιλικὴ τοῦ Ἀγ. Δη- μητρίου Θεοσ/νίκης (κείμε. + λεύκωμα). 1952	21	7.325.—
36	Ἀ. Κ. Ὁρλάνδου: Ἡ ξυλόστεγος παλαιοχρι- στιανικὴ βασιλικὴ τῆς μεσογειακῆς λεκάνης. Τόμ. Α'. 1952	36	7.300.—
	Τόμ. Β'. 1954	29	6.620.—
	Εὐρετήριον. 1957	31	2.035.—
37	Ἀ. Κ. Ὁρλάνδου: Τὰ ὑλικά δομῆς τῶν ἀρ- χαίων Ἑλλήνων. Τεῦχ. 1ον. 1955	33	4.780.—
	Τεῦχ. 2ον. 1959-60	36	10.020.—
38	Ν. Μουτσοπούλου: Ἡ ἀρχιτεκτονικὴ τῶν ἐκκλησιῶν καὶ τῶν μοναστηρίων τῆς Πορτυ- νίας. 1956	22	2.413.—
39	Γ. Μυλωνᾶ: Ὁ πρωτοαττικὸς ἀμφορεὺς τῆς Ἐλευσίνος. 1957	6	1.380.—
40	Ἀ. Ξυγγοπούλου: Σχεδιάσμα ἱστορίας τῆς θηρησκευτικῆς ζωγραφικῆς. . . 1957	17	9.400.—
41	Ἰ. Κωνσταντίνου: Ρυθμοὶ κινήσεων καὶ λοξαὶ στάσεις εἰς τὴν ἀρχαιοτέραν ἑλληνικὴν πλα- στικὴν 1957	5	243.—
42	Ν. Βερδελῆ: Ὁ πρωτογεωμετρικὸς ρυθμὸς τῆς Θεσσαλίας. 1958	10	545.—
	Εἰς μεταφορὰν	378	74.822.—

Αὐξὼν Ἀριθ.	Τίτλος Συγγράμματος	Πωλη- θέντες τόμοι	Εἰσπραχθὲν ποσὸν
	Ἐκ μεταφορᾶς	378	74.822.—
43	Ἰ. Κοντῆ: Τὸ ἱερόν τῆς Ὀλυμπίας κατὰ τὸν Δ' π.Χ. αἰ. 1958	10	631.—
44	Β. Καλλιπολίτη: Χρονολογικὴ κατὰτάξις τῶν μετὰ μυθολογικῶν παραστάσεων ἀττικῶν σαρκοφάγων τῆς ρωμαϊκῆς ἐποχῆς. 1958 ..	6	576.—
45	Χ. Μπάρλα: Μορφὴ καὶ ἐξέλιξις τῶν βυζαν- τινῶν κωδωνοστασίων. 1959	7	425.—
46	Γ. Δοντᾶ: Εἰκόνες καθημένων πνευματικῶν ἀνθρώπων εἰς τὴν ἀρχαίαν ἐλληνικὴν τέχνην. 1960	3	280.—
47	Δ. Λαζαρίδης: Πήλινα εἰδώλια Ἀβδήρων. 1960	9	744.—
48	Σ. Καρούζου: Τὰ ἀγγεῖα τοῦ τύμβου Ι τοῦ Ἀναγυροῦντος. 1963	1	330.—
49	Χ. Καρδαρᾶ: Ροδιακὴ Ἀγγειογραφία. 1963	8	2.283.—
50	Ν. Δρανδάκης: Ἐμμ. Τζάνε Μπουνιαλῆς... 1962	24	2.789.—
51	Κ. Συριοπούλου: Ἡ προϊστορία τῆς Πελο- ποννήσου. 1964	10	2.800.—
52	Ἀ. Κ. Ὀρλάνδου: Ἡ Παρηγορήτισσα τῆς Ἀρτης (ἄδετον). 1963	48	22.630.—
	(δεμένον). 1963	12	6.330.—
53	Σ. Δάκαρη: Οἱ γενεαλογικοὶ μῦθοι τῶν Μο- λοσσῶν. 1964	20	1.584.—
54	Χαριστήριον εἰς Ἀ. Κ. Ὀρλάνδον		
	Τόμ. Α'. 1965 ...	4	1.080.—
	Τόμ. Β'. 1966 ...	4	1.080.—
	Τόμ. Γ'. 1966 ...	4	1.080.—
	Τόμ. Δ'. 1967-68	7	2.600.—
55	Ἀ. Πασαδαίου: Ἐπὶ δύο βυζαντινῶν μνη- μείων τῆς Κων/πόλεως. 1965	7	1.542.—
56	Στ. Ἀλεξίου: Ὑστερομινωικοὶ τάφοι λιμέ- νος Κνωσοῦ (Κατσαμπᾶ). 1966	4	984.—
57	Φ. Πέτσα: Ὁ τάφος τῶν Λευκαδίων. 1966	20	4.920.—
	Εἰς μεταφορὰν	586	129.510.—

Αὐξων Ἀριθ.	Τίτλος Συγγράμματος	Πωλη- θέντες τόμοι	Εισπραχθέν ποσόν
	Ἐκ μεταφορᾶς	586	129.510.—
58	Ἀ. Κ. Ὀρλάνδου: Ἡ ἀρκαδικὴ Ἀλίφειρα. 1967 - 68	7	1.545.—
59	Ἑμμ. Πρωτοψάλτη: Ἱστορικὰ ἔγγραφα κλπ. 1967	2	780.—
60	Σ. Χαριτωνίδη: Αἱ ἐπιγραφαὶ τῆς Λέσβου. 1968	6	1.456.—
61	Κ. Συριοπούλου: Ἡ προϊστορία τῆς Στερεᾶς Ἑλλάδος. 1968	7	2.480.—
62	Μ. Ἀνδρονίκου: Βεργίνα I. 1969	9	3.610.—
63	Β. Πετράκου: Ὁ Ὁρωπὸς καὶ τὸ ἱερὸν τοῦ Ἀμφιαράου. 1968	12	2.850.—
64	Σπ. Μαρινάτου: Ἀνασκαφαὶ Θήρας (ἀγγλιστὶ) I. 1968	206	27.134.—
	II. 1969	1249	136.016.—
	III. 1970	215	20.740.—
	IV. 1971	258	36.015.—
	V. 1972	1473	172.043.—
	VI, κείμε. ἀγγλ.	352	65.821.—
	» » ἑλλ.	15	2.962.—
	VI, πίν. »	158	30.487.—
	» » ἀγγλ.	391	72.860.—
65	Ε. Στίκα: Τὸ οἰκοδομικὸν χρονικὸν τῆς Μο- νῆς Ὀσίου Λουκᾶ Φωκίδος. 1970	12	4.298.—
66	Ἀ. Ζώη: Προβλήματα χρονολογίας τῆς Μι- νωικῆς κεραμεικῆς. 1969	6	700.—
67	Σπ. Ἰακωβίδη: Περαιτὶ. Τόμ. Α-Γ. 1969-70.	9	9.070.—
68	Χ. Τζαβέλλα - Evjen: Τὰ πτερωτὰ ὄντα τῆς προϊστορικῆς ἐποχῆς τοῦ Αἰγαίου. 1970 ..	3	278.—
69	Θ. Καράγιωργα: Γοργεῖη Κεφαλὴ. 1970...	10	1.093.—
70	Δ. Παπακωνσταντίνου-Διαμαντούρου: Πέλ- λα I. 1971	31	6.330.—
71	Ἔ. Σαπουνᾶ - Σακελλαράκη: Μινωικὸν Ζῶμα. 1971	4	840.—
	Εἰς μεταφορὰν	5.021	728.918.—

Αὐξων Ἀριθ.	Τίτλος Συγγράμματος	Πωλη- θέντες τόμοι	Εισπραχθὲν ποσὸν
	Ἐκ μεταφορᾶς.....	5.021	728.918.—
72	Θ. Σπυροπούλου: Ὑστερομυκηναῖκοι ἑλλα- δικοὶ Θεσαυροί. 1972	7	1.320.—
73	Γ. Μυλωνᾶ: Ὁ ταφικὸς κύκλος Β τῶν Μυ- κηνῶν. Τόμ. Α—Β. 1973.....	33	30.780.—
74	Γ. Κωνσταντινοπούλου: Ὁ Ροδιακὸς κόσμος. Ι Λίνδος. 1972.....	14	775.—
75	Στ. Πελεκανίδη: Καλλιέργης. 1973	36	15.790.—
76	Ἀ. Πασαδαίου: Ὁ κεραμοπλαστικὸς διάκο- σμος τῶν βυζ. κτηρίων τῆς Κων/λεως. 1973	19	3.805.—
77	Ἀ. Πιερίδου: Ὁ Πρωτογεωμετρικὸς ρυθμὸς ἐν Κύπρῳ. 1973.....	39	10.385.—
78	Γ. Κορρέ: Βιβλιογραφία Ἑρρ. Σλῆμαν. 1974	7	1.450.—
79	Ἀ. Κ. Ὁρλάνδου: Μοναστηριακὴ Ἀρχιτε- κτονικὴ	52	16.900.—
80	Β. Λεονάρδου: Ἡ Ὀλυμπία. 1901	7	555.—
	Σύνολον	5.235	810.678.—

ΑΡΧΑΙΟΙ ΤΟΠΟΙ ΚΑΙ ΜΟΥΣΕΙΑ ΤΗΣ ΕΛΛΑΔΟΣ

Αὐξων Ἀριθ.	Τίτλος Συγγράμματος	Πωλη- θέντες τόμοι	Εισπραχθὲν ποσὸν
1	Κ. Κουρουνιώτη: Ὁδηγὸς Ἐλευσίνος (ἀγ- γλιστί). 1936	5	264.—
2	Ν. Κοντολέοντος: Ὁδηγὸς Δήλου. 1950	1	36.—
	Σύνολον	6	300.—

ΑΝΑΚΕΦΑΛΑΙΩΣΙΣ

1	ΑΕ	77.109.—
2	ΠΑΕ	24.574.—
3	Ἔργον	16.120.—
4	Διάφορα δημοσιεύματα	810.678.—
5	Ἀρχαῖοι Τόποι καὶ Μουσεῖα	300.—
	Σύνολον Δρχ.	928.781.—

Γ' ΔΙΑΝΕΜΗΘΕΝΤΑ ΚΑΙ ΕΠ' ΑΝΤΑΛΛΑΓῃ

Ἀρχαιολογικὴ Ἑφημερίς			
Ἔτος	Ἀριθ. τόμων	Ἔτος	Ἀριθ. τόμων
1869	—	Ἐκ μεταφορᾶς	39
1870	—	1923	1
1872	—	1924	1
1874	—	1925 - 26	1
1883	1	1927 - 28	1
1884	—	1929	1
1893	2	1930	1
1894	2	1931	1
1898	2	1932	—
1899	3	1933	1
1905	2	1934 - 35	1
1906	2	1936	1
1907	2	1937 Α'	1
1908	2	1937 Β'	1
1909	1	1937 Γ'	1
1910	2	1938	1
1911	1	1939 - 41	1
1912	2	1942 - 44	1
1913	2	1945 - 47	1
1914	2	1948 - 49	1
1915	2	1950 - 51	1
1916	2	1952	1
1917	2	1953 - 54 Α'	1
1918	1	1953 - 54 Β'	1
1919	1	1953 - 54 Γ'	1
1920	1	1955	—
1921	1	1956	2
1922	1	1957	1
Εἰς μεταφορὰν	39	Εἰς μεταφορὰν	65

Ἀρχαιολογική Ἐφημερίς		Πρακτικά Ἀρχαιολ. Ἑταιρείας	
Ἔτος	Ἀριθ. τόμων	Ἔτος	Ἀριθ. τόμων
Ἐκ μεταφορᾶς	65	Ἐκ μεταφορᾶς	1
1958	—	1871 - 72	1
1959	1	1872 - 73	1
1960	—	1873 - 74	1
1961	—	1874 - 75	1
1962	—	1876	1
1963	—	1877	1
1964	—	1878	1
1965	—	1879	1
1966	—	1880	1
1967	—	1881	1
1968	—	1882	1
1969	1	1885	2
1970	3	1888	1
1971	3	1889	2
1972	13	1890	2
1973	378	1891	2
Εὐρετήρ. 1883-87	1	1892	1
» 1837-74	417	1893	1
Σύνολον ...	504	1910	—
Πρακτικά Ἀρχαιολ. Ἑταιρείας		1911	1
Ἔτος	Ἀριθ. τόμων	1915	—
1858 - 59	1	1916 - 19	—
1859 - 60	—	1920	2
1960 - 61	—	1921	1
1861 - 62	—	1922 - 24	1
1862 - 63	—	1925 - 26	1
1865 - 66	—	1927	1
1868 - 69	—	1928	1
1869 - 70	—	1929	1
		1930	1
		1931	1
		1932	1
Εἰς μεταφορὰν	1	Εἰς μεταφορὰν	35

Πρακτικά Ἀρχαιολ. Ἑταιρείας		Ἔργον Ἀρχαιολ. Ἑταιρείας	
Ἔτος	Ἀριθ. τόμων	Ἔτος	Ἀριθ. τόμων
Ἐκ μεταφορᾶς	35	1954	1
1933	1	1955	—
1934	1	1956	1
1935	1	1957	—
1936	1	1958	1
1937	1	1959	—
1938	2	1960	—
1939	2	1961	—
1940	2	1962	—
1941 - 44	1	1963	1
1945 - 48	1	1964	—
1949	3	1965	—
1950	3	1966	—
1951	2	1967	2
1952	2	1968	—
1953	2	1969	4
1954	2	1970	1
1955	2	1971	3
1956	2	1972	9
1957	2	1973	504
1958	2	Σύνολον ...	527
1959	2		
1960	1		
1961	1		
1962	1		
1963	1		
1964	1		
1965	1		
1966	1		
1967	1		
1968	2		
1969	3		
1970	4		
1971	51		
1972	—		
Σύνολον ...	140		
		Ἀρχαῖοι τόποι καὶ Μουσεῖα τῆς Ἑλλάδος	
		Κ. Κουρουνιώτη: Ὁδηγὸς Ἐλευσῖνος (ἀγγλιστί). 1936.	1
		Σύνολον	1

ΔΙΑΝΕΜΗΘΕΝΤΑ ΚΑΙ ΕΠ' ΑΝΤΑΛΛΑΓῃ ΔΙΑΦΟΡΑ ΔΗΜΟΣΙΕΥΜΑΤΑ
ΤΗΣ ΑΡΧΑΙΟΛΟΓΙΚΗΣ ΕΤΑΙΡΕΙΑΣ ΧΡΗΣΕΩΣ 1974

Αὐξων Ἀριθ.	Τίτλος Συγγράμματος	Ἀριθ. τόμων
4	Ἐπιγραφαὶ ἀνέκδοτοι. Φυλ. 2ον 1852.....	2
4	Ἐπιγραφαὶ ἀνέκδοτοι Φυλ. 3ον 1855	2
6	Ἐπιγραφαὶ Ἑλληνικαί. Φυλ. α'. 1860	2
8	A. G. Lolling: Κατάλογος τοῦ ἐν Ἀθήναις Ἐπιγραφικοῦ Μουσείου. 1899.....	1
10	Π. Καββαδία: Ἱστορία τῆς Ἀρχ. Ἑταιρείας ἀπὸ τοῦ 1837 μέχρι τοῦ 1900. 1900	—
11	Comptes rendus du Congrès international d'arché- logie. 1905	—
12	Μνημεῖα τῆς Ἑλλάδος. Τόμος 1ος. 1906	—
13	Π. Καββαδία - Γ. Καβεράου: Ἀνασκαφὴ τῆς Ἀκροπό- λεως. 1906 - 1907 [1974]	17
14	Χρ. Τσουντα: Αἱ προϊστορικαὶ ἀκροπόλεις Διμηνίου καὶ Σέσκλου. 1908. [1969]	4
15	Γ. Παπαβασιλείου: Περὶ τῶν ἐν Εὐβοίᾳ ἀρχαίων τάφων μετὰ παραρτήματος Εὐβοϊκῶν ἐπιγραφῶν. 1910	2
16	Κ. Κουρουνιώτη: Κατάλογος Μουσείου Λυκοσοῦρας. 1911	1
17	Γ. Οἰκονόμου: Ἐπιγραφαὶ τῆς Μακεδονίας. 1915.....	1
18	Γ. Γαρδίκια: Μελετήματα ἀρχαιολογικά. 1915	2
19	Ἀ. Κεραμοπούλλου: Τοπογραφία τῶν Δελφῶν. 1912 - 17.	—
21	G. Oeconomus: De profusionum receptaculis ... 1921	2
23	Ἀποστόλου Σ. Ἀρβανιτοπούλου: Γραπταὶ στῆλαι Δημη- τριάδος - Παγασῶν. 1928	5
24	Γεωργίου Ἐ. Μυλωνᾶ: Ἡ νεολιθικὴ ἐποχὴ ἐν Ἑλλάδι.. 1928. Ἀνατύπωσις μετὰ προσθήκης 1975	—
25	Ἰ. Γενναδίου: Ὁ Λόρδος Ἑλγιν... 1930	2
	Εἰς μεταφορὰν	43

Αὐξων Ἀριθ.	Τίτλος Συγγράμματος	Ἀριθ. τόμων
	Ἐκ μεταφορᾶς	43
26	Ἰ. Χατζηδάκι: Ἱστορία τοῦ Κρητικοῦ Μουσείου. 1931..	2
26α	Γ. Σωτηρίου: Χριστιανικαὶ Θῆβαι. 1931	2
27	Γ. Οἰκονόμου: Τὸ ἔργον τῆς ἐν Ἀθήναις Ἀρχαιολ. Ἑταιρείας (1837 - 1937). 1938	1
28	Γ. Οἰκονόμου: Τὰ 100 ἔτη τῆς ἐν Ἀθήναις Ἀρχαιολογικῆς Ἑταιρείας	1
28α	Λεύκωμα Ἑκατονταετηρίδος τῆς Ἀρχ. Ἑταιρ. 1837-1937	—
30	Φ. Σταυροπούλλου: Ἡ ἀσπίς τῆς Ἀθηνᾶς Παρθένου. 1950	1
31	Ἀ. Ξυγγοπούλου: Συλλογὴ Ἑλένης Σταθάτου. 1950.....	6
32	Κ. Συριόπουλος: Στερεοβάτης Παρθενῶνος. 1951.....	1
33	Κ. Ρωμαίου: Κέραμοι τῆς Καλυδῶνος. 1951	1
34	Μ. Μιτσοῦ: Ἀργολικὴ προσωπογραφία. 1952	2
35	Γ. καὶ Μ. Σωτηρίου: Ἡ βασιλικὴ τοῦ Ἀγίου Δημητρίου Θεσσαλονίκης. Κείμενον καὶ λεύκωμα. 1952	3
36	Ἀ. Κ. Ὁρλάνδου: Ἡ ξυλόστεγος παλαιοχριστιανικὴ βασιλικὴ τῆς μεσογειακῆς λεκάνης. Τόμ. Α'. 1952	56
	» Β'. 1954	59
	Εὐρετήριον. 1957	5
37	Ἀ. Κ. Ὁρλάνδου: Τὰ ὑλικά δομῆς τῶν ἀρχαίων Ἑλλήνων.	
	Τόμ. 1ος. 1955	—
	Τόμ. 2ος. 1959 - 1960	—
38	Ν. Μουτσοπούλου: Ἡ ἀρχιτεκτονικὴ τῶν ἐκκλησιῶν καὶ τῶν μοναστηρίων τῆς Γορτυνίας. 1956.	1
40	Ἀ. Ξυγγοπούλου: Σχεδιάσμα ἱστορίας τῆς θρησκευτικῆς ζωγραφικῆς μετὰ τὴν ἄλωσιν. 1957	37
41	Ἰ. Κωνσταντίνου: Ρυθμοὶ κινήσεων καὶ λοξαὶ στάσεις εἰς τὴν ἀρχαιότεραν ἑλληνικὴν πλαστικὴν. 1957	2
	Εἰς μεταφορὰν	223

Αὐξὼν Ἀριθ.	Τίτλος Συγγράμματος	Ἀριθ. τόμων
	Ἐκ μεταφορᾶς	223
42	N. Βερδελῆ: Ὁ πρωτογεωμετρικὸς ρυθμὸς τῆς Θεσσαλίας. 1958	1
43	Ἰ. Κοντῆ: Τὸ ἱερὸν τῆς Ὀλυμπίας κατὰ τὸν Δ' π.Χ. αἰ. 1958.....	1
44	B. Καλλιπολίτη: Χρονολογικὴ κατὰτάξις τῶν μετὰ μυθολογικῶν παραστάσεων ἀττικῶν σαρκοφάγων τῆς ρωμαϊκῆς ἐποχῆς. 1958	2
45	X. Μπάρλα: Μορφὴ καὶ ἐξέλιξις τῶν βυζαντινῶν κωδωνοστασίων. 1959	1
46	Γ. Δοντᾶ: Εἰκόνες καθημένων πνευματικῶν ἀνθρώπων εἰς τὴν ἀρχαίαν ἐλληνικὴν τέχνην. 1960	2
47	Δ. Λαζαρίδη: Πήλινα εἰδώλια Ἀβδῆρων. 1960	1
48	Σ. Καρούζου: Τὰ ἀγγεῖα τοῦ τύμβου Ι τοῦ Ἀναγυροῦντος. 1963	2
49	X. Καρδαῖ: Ροδιακὴ Ἀγγειογραφία. 1963	2
50	N. Δρανδάκη: Ὁ Ἐμμ. Τζάνε Μπουνιαλῆς ... 1962 ..	1
51	K. Συριοπούλου: Ἡ προϊστορία τῆς Πελοποννήσου. 1964	2
52	Ἀ. K. Ὁρλάνδου: Ἡ Παρηγορήτισσα τῆς Ἀρτης. 1963 (δεμένον)	—
	(ἄδετον)	1
53	Σ. Δάκκαρη: Γενεαλογικοὶ μῦθοι τῶν Μολοσσῶν. 1964 ..	2
54	Χαριστήριον εἰς Ἀ. K. Ὁρλάνδον. Τόμ. Α'. 1965	—
	» Β'. 1966	—
	» Γ'. 1966	1
	» Δ'. 1967 - 68 .	1
55	Ἀ. Πασαδαίου: Ἐπὶ δύο βυζαντινῶν μνημείων τῆς Κων/πόλεως. 1965	1
56	Στ. Ἀλεξίου: Ὑστερομινωικοὶ τάφοι λιμένος Κνωσοῦ. 1966	2
57	Φ. Πέτσα: Ὁ τάφος τῶν Λευκαδίων. 1966	3
	Εἰς μεταφορὰν	249

Αὐξὼν Ἀριθ.	Τίτλος Συγγράμματος	Ἀριθ. τόμων
	Ἐκ μεταφορᾶς	249
58	Ἀ. Κ. Ὀρλάνδου: Ἡ ἀρκαδικὴ Ἀλίφειρα. 1967 - 68. . .	—
60	Σ. Χαριτωνίδη: Αἱ ἐπιγραφαὶ τῆς Λέσβου. 1968	2
61	Κ. Συριοπούλου: Ἡ προϊστορία τῆς Στερεᾶς Ἑλλάδος. 1968	5
62	Μ. Ἀνδρονίκου: Βεργίνα Ι. 1969	2
63	Β. Πετράκου: Ὁ Ὠρωπὸς καὶ τὸ ἱερὸν τοῦ Ἀμφιαράου. 1968	3
64	Σπ. Μαρινάτου: Ἀνασκαφαὶ Θήρας (ἀγγλιστὶ) Ι. 1968 .	18
	II. 1969 .	17
	III. 1970 .	20
	IV. 1971 .	35
	V. 1972 .	37
	VI, κείμεν. ἀγγλ.	251
	VI, κείμεν. ἑλλ.	251
	VI, λεύκ. ἀγγλ.	252
	VI, λεύκ. ἑλλ.	252
65	Ε. Στίκα: Τὸ οἰκοδομικὸν χρονικὸν τῆς Μονῆς τοῦ Ὁσίου Λουκᾶ Φωκίδος. 1970	7
66	Ἀ. Ζώη: Προβλήματα χρονολογίας τῆς Μινωικῆς κεραμεικῆς. Γοῦρνες, Τύλισος, Μάλια. 1969	14
67	Σπ. Ἰακωβίδη: Περαιτὶ. Τόμ. Α'. 1969	8
	» Β'. 1969	8
	» Γ'. 1970	8
68	Χ. Τζαβέλλα - Ενjen: Τὰ πτερωτὰ ὄντα τῆς προϊστορικῆς ἐποχῆς τοῦ Αἰγαίου. 1970	1
69	Θ. Καραγιωργα: Γοργεῖη Κεφαλή. 1970	1
70	Δ. Παπακωνσταντίνου-Διαμαντούρου. Πέλλα Ι. 1971. . . .	5
71	Ἔ. Σαπουνᾶ - Σακελλαράκη: Μινωικὸν Ζῶμα. 1971 . . .	6
	Εἰς μεταφορὰν	1.452

Δύξων , Αριθ.	Τίτλος Συγγράμματος	Ἀριθ. τόμων
	Ἐκ μεταφορᾶς.....	1.452
72	Θ. Σπυροπούλου: Ὑστερομυκηναῖκοι ἐλλαδικοὶ Θησαυροί. 1972.....	6
73	Γ. Μυλωνᾶ: Ὁ ταφικὸς κύκλος Β τῶν Μυκηνῶν. 1973	
	Τόμ. Α'	22
	Τόμ. Β'	22
74	Γρ. Κωνσταντινοπούλου: Ροδιακὸς κόσμος. Ἰ Λίνδος. 1972	4
75	Στ. Πελεκανίδη: Καλλιέργης. 1973.....	7
76	Ἀ. Πασαδαίου: Ὁ κεραμοπλαστικὸς διάκοσμος τῶν βυζ. κτηρίων τῆς Κωνσταντινουπόλεως. 1973.....	9
77	Ἀγγελικῆς Πιερίδου: Ὁ πρωτογεωμετρικὸς ρυθμὸς ἐν Κύπρῳ. 1973.....	302
78	Γεωργίου Στυλ. Κορρέ: Ἡ βιβλιογραφία τοῦ Ἑρρίκου Σλήμαν. 1974.....	252
79	Ἀ. Κ. Ὁρλάνδου: Μοναστηριακὴ Ἀρχιτεκτονικὴ. 1901..	129
80	Β. Λεονάρδου: Ἡ Ὀλυμπία.....	—
	Σύνολον.....	<u>2.205</u>

ΔΗΜΟΣΙΕΥΜΑΤΑ ΤΗΣ ΑΡΧΑΙΟΛΟΓΙΚΗΣ ΕΤΑΙΡΕΙΑΣ (1837 - 1976)

Α. ΠΕΡΙΟΔΙΚΑ ΔΗΜΟΣΙΕΥΜΑΤΑ

	Δραχμαί
1. ΕΦΗΜΕΡΙΣ ΑΡΧΑΙΟΛΟΓΙΚΗ (ΕΑ) 1837-1909, ΑΡΧΑΙΟΛΟΓΙΚΗ ΕΦΗΜΕΡΙΣ (ΑΕ) 1910 - 1972 (1 - 111: πινάκιον παρὰ <Β. Λεονάρδω>, 'Αρχαιολογικῆς Ἐφημερίδος λεύκωμα, σ. 1 - 3). Σχῆμα 4ον	—
Περίοδος Α' : τόμος 1 - 16 (1837 - 1860) : 1837: τεύχη 4 ('Οκτώβριος, Νοέμβριος καὶ Δεκέμβριος α' καὶ β'), (1838 - 1841 δὲν πωλοῦνται), 1842: τεύχος 26 (τεύχη 25 καὶ 27 - 28 δὲν πωλοῦνται), (1843 - 57 δὲν πωλοῦνται), 1858, τεύχος 50, 1859, τεύχος 51, (1860 δὲν πωλεῖται)· ἑκάστον τεύχος	200.—
Περίοδος Β' : τόμος 17 - 21 (1862 - 1874) : 17 (1862): τεύχη α' - ιβ' (τὰ τεύχη θ' - ιβ' ἐξεδόθησαν τῷ 1863)· ἑκάστον τεύχος	200.—
18 - 21 (1869 - 1874): 18 (1869): τεύχος ιγ' 19 (1870): τεύχος ιδ' 20 (1872): τεύχη ιε' καὶ ιϛ' (τὸ ιϛ' ἐξεδόθη τῷ 1873)· 21 (1874): τεύχος ιζ'· ἑκάστον τεύχος	200.—
Περίοδος Γ' : τόμος 22 - 62 (1883 - 1923) : 22- 62 (1883 - 1923): (1883 - 1884, 1885 - 1892, 1893 - 1894, 1895 - 1897 δὲν πωλοῦνται), 1898 - 1899, (1900 - 1904 δὲν πωλοῦνται), 1905 - 1918· εἰς τόμος κατ' ἔτος (ἐκ τεσσάρων τευχῶν συγκείμενος)· ἑκάστος τόμος	300.—
1919 - 1923· εἰς τόμος κατ' ἔτος· ἑκάστος τόμος	300.—
Περίοδος Δ' : τόμος 63 κέ. (1924 κέ.) : 63 - 75 (1924 - 1936), εἰς τόμος κατ' ἔτος· ἑκάστος τόμος	400.—
76 (1937): πανηγυρικὸς τόμος ἑκατονταετηρίδος εἰς 3 μέρη ἑκατὸν εἴκοσι περίπου τυπογραφικῶν φύλλων· α' καὶ β' μέρος· ἑκάστος τόμος	800.—
γ' μέρος	300.—
77 - 91 (1938 - 1952)· ἑκάστος τόμος	400.—
92/3 (1953 - 1954): Εἰς μνήμην ΓΕΩΡΓΙΟΥ Π. ΟΙΚΟΝΟΜΟΥ Α' μέρος	500.—
Β' καὶ Γ' μέρος· ἑκάστος τόμος	450.—
94 - 103 (1955 - 1964)· ἑκάστος τόμος	450.—
104 - 105 (1965 - 1966)· ἑκάστος τόμος	500.—
106 (1967)	600.—
107 - 108 (1968 - 1969)· ἑκάστος τόμος	500.—
109 - 111 (1970, 1971, 1972)· ἑκάστος τόμος	450.—
112 - 113 (1973 - 1974)· ἑκάστος τόμος	800.—
Εὐρετήριον τῆς Ἀρχαιολογικῆς Ἐφημερίδος τῆς τρίτης περιόδου ὑπὸ Ἀλεξάνδρου Λαμπροπούλου· τόμος 1ος: 1883 - 1887. Σχῆμα 4ον, σελίδες η' + στῆλαι 550. 1902	300.—

Εὐρετήριο τῆς Ἀρχαιολογικῆς Ἐφημερίδος τῆς πρώτης καὶ δευτέρας περιόδου (1837 - 1874) ὑπὸ Ἀθηνᾶς Γ. Καλογεροπούλου καὶ Μαρίας Προύνη - Φιλίπ· τόμος 1ος. Σχῆμα 4ον, σελίδες ροθ' + 243. 1973 600.—

2. ΠΡΑΚΤΙΚΑ ΑΡΧΑΙΟΛΟΓΙΚΗΣ ΕΤΑΙΡΕΙΑΣ 1837 - 1970 (ΠΑΕ 1 - 127: πρβ. πινάκιον ἐν ΠΑΕ 1921, σ. 77 - 79).

Περίοδος Α' : τόμος 1 - 13 (1837 - 1848/9) : 1 - 3 (1837 - 1837/8, 1838/9):

Σύνοψις τῶν πρακτικῶν <τῆς Α' - Γ' συνεδριάσεως> τῆς Ἀρχαιολογικῆς Ἑταιρείας τῶν Ἀθηνῶν <Ἐκδοσις 1η>. Ἑλληνιστὶ καὶ γαλλιστί. Σχῆμα 16ον, σελίδες 93. 1840. (Δὲν πωλεῖται) —

4 (1840/41): Πρακτικά τῆς Δ' συνεδριάσεως τῆς ἐν Ἀθήναις Ἀρχαιολογικῆς Ἑταιρείας <Ἐκδοσις 1η>. Ἑλληνιστὶ καὶ γαλλιστί. Σχῆμα 16ον, σελίδες 77. 1840. (Δὲν πωλεῖται) —

5 (1840/1): Πρακτικά τῆς Ε' Γενικῆς συνεδριάσεως τῆς ἐν Ἀθήναις Ἀρχαιολογικῆς Ἑταιρείας <Ἐκδοσις 1η>. Ἑλληνιστὶ καὶ γαλλιστί. Σχῆμα 16ον, σελίδες 87. 1841. (Δὲν πωλεῖται) —

6 (1841/2): Πρακτικά τῆς Ζ' (γράφει: F') Γενικῆς συνεδριάσεως τῆς ἐν Ἀθήναις Ἀρχαιολογικῆς Ἑταιρείας <Ἐκδοσις 1η>. Ἑλληνιστὶ καὶ γαλλιστί. Σχῆμα 16ον, σελίδες 31. 1842. (Δὲν πωλεῖται) —

7 - 11 (1842/3 - 1846/7): Δὲν ἐξετυπώθησαν ἰδιαιτέρως —

1 - 11 (1837 - 1846/7): Σύνοψις τῶν πρακτικῶν <τῆς Α' - ΙΑ' Γενικῆς συνεδριάσεως> τῆς Ἀρχαιολογικῆς Ἑταιρείας τῶν Ἀθηνῶν <Ἐκδοσις 2α>. Ἑλληνιστὶ καὶ γαλλιστί. Σχῆμα 8ον, σελίδες 325, πίνανξ 1. 1846 (1847). (Δὲν πωλεῖται) —

12 (1847/8): Πρακτικά τῆς ΙΒ' Γενικῆς συνεδρίας τῆς Ἑλληνικῆς Ἀρχαιολογικῆς Ἑταιρείας. Ἑλληνιστὶ καὶ γαλλιστί. Σχῆμα 8ον, σελίδες 31. 1848. (Δὲν πωλεῖται) —

13 (1848/9): Πρακτικά τῆς ΙΓ' Γενικῆς συνεδριάσεως τῆς Ἑλληνικῆς Ἀρχαιολογικῆς Ἑταιρείας. Ἑλληνιστὶ καὶ γαλλιστί. Σχῆμα 8ον, σελίδες 37. 1849. (Δὲν πωλεῖται) —

Περίοδος Β' : τόμος 14 - 25 (1858/9 - 1869/70) : 14 (1858/9): Συνοπτικὴ

ἐκθεσις τῶν πράξεων τῆς Ἀρχαιολογικῆς Ἑταιρείας. Σχῆμα 8ον, σελίδες α + 43. 1858/9. 15 - 25 (1859/60 - 1869/70): Γενικαὶ συνελεύσεις τῶν ἐταίρων τῆς Ἀρχαιολογικῆς Ἑταιρείας 1859/60, 1860/1, 1861/2, 1862/3 (ἐξεδόθη τῷ 1864), (1863/4, 1864/5 δὲν πωλοῦνται), 1865/6, (1866/7, 1867/8 δὲν πωλοῦνται), 1868/9, 1869/70. Σχῆμα 8ον· ἕκαστον τεῦχος 100.—

Περίοδος Γ' : τόμος 26 - 74 (1870/1 - 1916/9) : 26 - 74 (1870/1 - 1916/9):

Πρακτικά Ἀρχαιολογικῆς Ἑταιρείας (1870/1 δὲν πωλεῖται), 1871/2, 1872/3, 1873/4, 1874/5, 1876 - 1882, (1883 - 1884 δὲν πωλοῦνται), 1885, (1886 - 1887 δὲν πωλοῦνται), 1888, 1889, 1890, 1891, 1892, 1893, (1894 - 1909 δὲν πωλοῦνται), 1910, 1911, (1912 - 1914 δὲν πωλοῦνται), 1915 - 1916/9. Σχῆμα 8ον· ἕκαστος τόμος 300.—

Περίοδος Δ' : τόμος 75 κέ. (1920 κέ.) : 75 - 107 (1920 - 1951): Πρακτικά

Δραχμαὶ

Ἀρχαιολογικῆς Ἑταιρείας 1920, 1921, 1922/4, 1925/6, 1927, 1928, 1929, 1930, 1931, 1932, 1933, 1934, 1935, 1936, 1937, 1938, 1939, 1940, 1941/44, 1945/8, 1949, 1950, 1951. Σχῆμα 8ον· ἑκάστος τόμος	300.—
108 (1952)	400.—
109 - 110 (1953 - 1954)· ἑκάστος τόμος	200.—
111 - 115 (1955 - 1959)· ἑκάστος τόμος	250.—
116 (1960)	500.—
117 (1961)	250.—
118 (1962)	350.—
119 (1963)	450.—
120 (1964)	350.—
121 (1965)	450.—
122 (1966)	350.—
123 (1967)	450.—
124 (1968)	350.—
125 (1969)	400.—
126 (1970)	450.—
127 (1971)	700.—
128 (1972)	900.—
129 (1973)	800.—
130 (1974)	—

3. ΤΟ ΕΡΓΟΝ ΤΗΣ ΑΡΧΑΙΟΛΟΓΙΚΗΣ ΕΤΑΙΡΕΙΑΣ [ἐπιμελεῖα Ἀναστασίου

Κ. Ὁρλάνδου] κατὰ τὸ ἔτος 1954	100.—
» » » 1955, 1956· ἑκάστον τεῦχος	100.—
» » » 1957	150.—
» » » 1958	150.—
» » » 1959	150.—
» » » 1960, 1961· ἑκάστον τεῦχος	200.—
» » » 1962, 1963, 1964, 1965, 1966, 1967, 1968, 1969, 1970 1971 ἑκάστον τεῦχος	200.—
» » » 1972	200.—
» » » 1973	200.—
» » » 1974	200.—
» » » 1975	250.—

Β. ΒΙΒΛΙΟΘΗΚΗ ΤΗΣ ΕΝ ΑΘΗΝΑΙΣ ΑΡΧΑΙΟΛΟΓΙΚΗΣ ΕΤΑΙΡΕΙΑΣ

4. Ἐπιγραφαὶ ἀνέκδοτοι, ἀνακαλυφθεῖσαι καὶ ἐκδοθεῖσαι ὑπὸ τοῦ Ἀρχαιολογικοῦ συλλόγου. Φυλλάδιον (1ον: 1851, σελίδες 12, πίνακες 15· δὲν πωλεῖται), 2ον: 1852 (σελίδες ια' + 22 + 5, πίνακες 8), 3ον: 1855 (σελίδες 60, πίνακες 4). Σχῆμα 4ον· τὸ φυλλάδιον ἑκάτερον 100.—

5. Πρακτικὰ τῆς ἐπὶ τοῦ Ἐρεχθείου ἐπιτροπείας ἢ ἀναγραφὴ τῆς ἀληθοῦς καταστάσεως τοῦ Ἐρεχθείου, γενομένη κατ' ἐντολὴν τοῦ Ἀρχαιολογικοῦ συλλόγου. Σχῆμα 4ον, σελίδες 12, πίνακες 8. 1853. (Δὲν πωλεῖται) —

6. Ἐπιγραφαὶ Ἑλληνικαί, κατὰ τὸ πλεῖστον ἀνέκδοτοι. Φυλλάδιον α' (ἄλλο δὲν ἐξεδόθη). Σχῆμα 4ον, σελίδες β' + 34, πίνακες 9. 1860 100.—

7. **Εὐθύμιος Καστόρχης**· Ἱστορικὴ ἔκθεσις τῶν πράξεων τῆς ἐν Ἀθήναις Ἀρχαιολογικῆς Ἑταιρείας ἀπὸ τῆς ιδρύσεως αὐτῆς τῷ 1837 μέχρι τοῦ 1879 τελευτῶντος. Σχῆμα 8ον, σελίδες F' + 130. 1879. (Δὲν πωλεῖται) —
- 7α. Κατάλογος τῆς Βιβλιοθήκης τῆς Ἀρχαιολογικῆς Ἑταιρείας (Τεῦχος 1ον), σχῆμα 8ον, σελίδες 124, 1887 (Τεῦχος 2ον), σχῆμα 8ον, σελίδες 126. 1906. (Δὲν πωλοῦνται) —
8. **A. G. Lolling**· Κατάλογος τοῦ ἐν Ἀθήναις Ἐπιγραφικοῦ μουσείου· τόμος 1ος. Ἐπιγραφαὶ ἐκ τῆς Ἀκροπόλεως, τεῦχος α': Ἀρχαῖκαί ἀναθηματικαὶ ἐπιγραφαί. Σχῆμα 4ον, σελίδες η' + στῆλαι 152 + η', πίναξ 1. 1899. 150.—
9. **Π. Καββαδίας**· Τὸ ἱερὸν τοῦ Ἀσκληπιοῦ ἐν Ἐπιδαύρῳ καὶ ἡ θεραπεία τῶν ἀσθενῶν. Σχῆμα 8ον, σελίδες 304, εἰκόνες 9, πίνακες 10, ὧν εἷς τοπογραφικός. 1900. (Δὲν πωλεῖται) —
10. **Π. Καββαδίας**· Ἱστορία τῆς Ἀρχαιολογικῆς Ἑταιρείας ἀπὸ τῆς ἐν ἔτει 1837 ιδρύσεως αὐτῆς μέχρι τοῦ 1900. Σχῆμα 8ον, σελίδες 115. 1900 100.—
- 10α. **Βαλέριος Στάης**· Τὰ εὐρήματα τοῦ ναυαγίου τῶν Ἀντικυθήρων (=AE 1902, στήλη 145 - 173/4), εἰκόνες 21, πίνακες 8 (παρένθετοι) + 11. (Δὲν πωλεῖται) —
11. *Comptes rendus du Congrès international d'archéologie, Ière session: Athènes 1905*. Σχῆμα 8ον, σελίδες 400, μετ' εἰκόνων. 1905 200.—
12. *Μνημεῖα τῆς Ἑλλάδος*· τόμος 1ος: Γλυπτὰ ἐκ τοῦ Μουσείου τῆς Ἀκροπόλεως (συντάκται: **Καββαδίας, Καστριώτης, Κουρουνιώτης, Lechat, Λεονάρδος, Schrader, Schroeder, Στάης, Σωτηριάδης, Wolters**). Σχῆμα 4ον, σελίδες β' + στῆλαι 118, πίνακες 36 (ἀρ. 1 - 33). 1906 250.—
13. **P. Kavvadias + G. Kawerau**· *Die Ausgrabung der Akropolis vom Jahre 1885 bis zum Jahre 1890*. **Π. Καββαδίας + Γ. Καβεράου**· Ἀνασκαφὴ τῆς Ἀκροπόλεως ἀπὸ τοῦ 1885 μέχρι τοῦ 1890. Ἑλληνιστὶ καὶ γερμανιστὶ. Σχῆμα φύλλου, στήλαι 150 + σελίδες 2, εἰκόνες 14, πίνακες 13. 1906 - 1907 [1974].. 1000.—
14. **Χρῆστος Τσουντας**· Αἱ προϊστορικαὶ ἀκροπόλεις Διμηνίου καὶ Σέσκλου. Σχῆμα 4ον, στήλαι IF + 432, εἰκόνες 312, πίνακες 47. 1908 600.—
15. **Γεώργιος Ἀ. Παπαβασιλείου**· *Περὶ τῶν ἐν Εὐβοίᾳ ἀρχαίων τάφων μετὰ παραρτήματος Εὐβοϊκῶν ἐπιγραφῶν*. Σχῆμα 4ον, στήλαι β' + 108, εἰκόνες 53, πίνακες 21. 1910 200.—
16. **Κωνσταντῖνος Κουρουνιώτης**· Κατάλογος τοῦ Μουσείου Λυκοσοῦρας. Σχῆμα 8ον, σελίδες 72, εἰκόνες 74. 1911 150.—
- 16α. **Βασίλειος Λεονάρδος**· Ἀρχαιολογικῆς Ἐφημερίδος ἀναγραφὴ. Σχῆμα 4ον, σελίδες 4. 1912. (Δὲν πωλεῖται) —

Δραχμαί

- 16β. <Βασίλειος Λεονάρδος>· Ἀρχαιολογικῆς Ἐφημερίδος λεύκωμα. Σχῆμα 4ον, σελίδες 8. (Δὲν πωλεῖται) —
17. Γεώργιος Π. Οἰκονόμος· Ἐπιγραφαὶ τῆς Μακεδονίας· τεύχος 1ον. Σχῆμα 4ον, σελίδες 40, εἰκόνες 29. 1915 150.—
18. Γεώργιος Κ. Γαρδίκας· Μελετήματα ἀρχαιολογικά. Σχῆμα 8ον, σελίδες 48. 1915 150.—
19. Ἀντώνιος Δ. Κεραμόπουλλος· Τοπογραφία τῶν Δελφῶν· τεύχος 1ον. Σχῆμα 8ον, σελίδες 113, εἰκόνες (παρένθετοι) 11, πίνακες 3. 1912 - 17 150.—
20. Βαλέριος Στάης· Τὸ Σούνιον καὶ οἱ ναοὶ τοῦ Ποσειδῶνος καὶ Ἀθηνᾶς. Σχῆμα 8ον, σελίδες 55, εἰκόνες 14, πίνακες 5. 1920. (Δὲν πωλεῖται) —
21. Georgius P. Oeconomus· *De profusionum receptaculis sepulcralibus inde ab antiquissimis temporibus usque ad nostram fere aetatem usitatis*. Σχῆμα 8ον, σελίδες 63, εἰκόνες 17. 1921 150.—
22. Ἀντώνιος Δ. Κεραμόπουλλος· Ὁ ἀποτυμπανισμός, συμβολὴ ἀρχαιολογικὴ εἰς τὴν ἱστορίαν τοῦ ποινικοῦ δικαίου καὶ τὴν λαογραφίαν. Σχῆμα 8ον, σελίδες 144, εἰκόνες 21, ἐξ ὧν 7 παρένθετοι. 1923. (Δὲν πωλεῖται) —
23. Ἀπόστολος Σ. Ἀρβανιτόπουλος· Γραφαὶ στῆλαι Δημητριάδος - Παγασῶν. Σχῆμα 2ον, σελίδες 179, εἰκόνες 203, πίνακες παρένθετοι 7, πίνακες ἐν τέλει ἐγχρωμοὶ 10. 1928 900.—
24. Γεώργιος Ἐ. Μυλωνᾶς· Ἡ νεολιθικὴ ἐποχὴ ἐν Ἑλλάδι. Σχῆμα 8ον, σελίδες 174, εἰκόνες 86, πίνακες 2, γεωγραφικοὶ χάρται 3. 1928. Ἀνατύπωσις μετὰ προσθήκης. 1975 200.—
25. Ἰωάννης Γ. Γεννάδιος· Ὁ Λόρδος Ἐλγιν καὶ οἱ πρὸ αὐτοῦ ἀνὰ τὴν Ἑλλάδα καὶ τὰς Ἀθήνας ἰδίως ἀρχαιολογήσαντες ἐπιδρομεῖς 1440 - 1837. Σχῆμα 8ον, σελίδες κF' + 257, πίνακες 5. 1930 200.—
26. Ἰωσήφ Χατζιδάκις· Ἱστορία τοῦ Κρητικοῦ Μουσείου καὶ τῶν ἀρχαιολογικῶν ἐρευνῶν ἐν Κρήτῃ. Σχῆμα 8ον, σελίδες 74. 1931 100.—
- 26α. Γεώργιος Σωτηρίου· Χριστιανικαὶ Θῆβαι (=AE 1929). Σχῆμα 4ον, σελίδες 256, εἰκόνες 270, πίνακες 5. 1931 600.—
27. <Γεώργιος Π. Οἰκονόμος>· Τὸ ἔργον τῆς ἐν Ἀθήναις Ἀρχαιολογικῆς Ἑταιρείας κατὰ τὴν πρώτην αὐτῆς ἑκατονταετίαν 1837 - 1937, ἐν ἀλφαριθμητικῇ διατάξει. Σχῆμα 8ον, σελίδες 104. 1938 150.—
28. Γεώργιος Π. Οἰκονόμος· Τὰ ἑκατὸν ἔτη τῆς ἐν Ἀθήναις Ἀρχαιολογικῆς Ἑταιρείας. Λόγος πανηγυρικὸς τοῦ Γραμματέως τοῦ Συμβουλίου, ρηθεὶς τῇ 23ῃ Ὀκτωβρίου 1938 ἐν τῷ Παρθενῶνι κατὰ τὴν πανηγυρικὴν συνεδρίαν τῆς ἑκατονταετηρίδος. Σχῆμα 4ον, σελίδες 14 [1942] 150.—
- 28α. Λεύκωμα τῆς ἑκατονταετηρίδος τῆς ἐν Ἀθήναις Ἀρχαιολογικῆς Ἑταιρείας 1837 - 1937. Σχῆμα 4ον, 62 + (51). Ἐν Ἀθήναις (1937 - 1952) 400.—

29. **Νικόλαος Μ. Κοντολέων**· Τὸ Ἐρέχθειον ὡς οἰκοδόμημα χθονίας λα-
τρείας. Σχῆμα 8ον, σελίδες δ' + 102, εἰκὼν 1. 1949 [1975] 100.—
30. **Φοῖβος Δ. Σταυρόπουλλος**· Ἡ Ἀσπίς τῆς Ἀθηνᾶς Παρθένου τοῦ Φει-
δίου. Σχῆμα 8ον, σελίδες η' + 84, εἰκόνες 31, παρένθετος πίναξ 1. 1950 200.—
31. **Ἀνδρέας Ξυγγόπουλος**· Συλλογὴ Ἑλένης Ἀ. Σταθάτου. Κατάλογος περι-
γραφικὸς τῶν εἰκόνων, τῶν ξυλογλύπτων καὶ τῶν μεταλλίνων ἔργων τῶν Βυζαντι-
νῶν καὶ τῶν μετὰ τὴν Ἀλωσιν χρόνων. Σχῆμα 4ον, σελίδες η' + 47, πίνακες 27. 1950 350.—
32. **Κωνσταντῖνος Θ. Συριόπουλος**· Ὁ Στερεοβάτης τοῦ Παρθενῶνος. Σχῆ-
μα 8ον, σελίδες F' + 121, εἰκόνες 8. 1951 150.—
33. **Κωνσταντῖνος Α. Ρωμαῖος**· Κέραμοι τῆς Καλυδῶνος. Συμβολὴ εἰς ἀ-
κριβεστέραν θεώρησιν τῆς Ἑλληνικῆς τέχνης. Σχῆμα 4ον, σελίδες F' + 144,
εἰκόνες 76. 1951 400.—
34. **Μάρκελλος Μιτσός**· Ἀργολικὴ προσωπογραφία. Σχῆμα 8ον, σελίδες 211.
1952 300.—
35. **Γεώργιος καὶ Μαρία Σωτηρίου**· Ἡ βασιλικὴ τοῦ Ἀγίου Δημητρίου Θεσ-
σαλονίκης. Κείμενον καὶ λεύκωμα. Σχῆμα 4ον, σελίδες ιβ' + 278, εἰκόνες 98,
πίνακες VII + 102. 1952 900.—
36. **Ἀναστάσιος Κ. Ὁρλάνδος**· Ἡ ξυλόστεγος παλαιοχριστιανικὴ βασιλικὴ
τῆς μεσογειακῆς λεκάνης. Σχῆμα 4ον, Τόμ. Α' (1952) + Β' (1954), σελίδες
605 + κη', εἰκόνες 549, πίνακες Α + Β καὶ «Εὐρετήριο» τοῦ Α' καὶ τοῦ Β' τό-
μου (1957), σελίδες 136 Ἀνατύπώσεις 1974 1000.—
Τόμος Α' 400.—
Τόμος Β' 450.—
Εὐρετήριο 150.—
37. **Ἀναστάσιος Κ. Ὁρλάνδος**· Τὰ ὕλικά δομῆς τῶν ἀρχαίων Ἑλλήνων καὶ
οἱ τρόποι ἐφαρμογῆς αὐτῶν κατὰ τοὺς συγγραφεῖς, τὰς ἐπιγραφὰς καὶ τὰ μνη-
μεῖα. Σχῆμα 4ον 1000.—
Τχ. 1ον. Τὸ ξύλον καὶ ὁ πηλός. Σελίδες 154, εἰκόνες 64. 1955 400.—
Τχ. 2ον. Τὰ μέταλλα, τὸ ἐλεφαντοστοῦν, τὰ κονιάματα, καὶ οἱ λίθοι. Σελίδες
426, εἰκόνες 405. 1959 - 60 600.—
38. **Νικόλαος Κ. Μουτσόπουλος**· Ἡ ἀρχιτεκτονικὴ τῶν ἐκκλησιῶν καὶ τῶν
μοναστηρίων τῆς Γορτυνίας. Σχῆμα 8ον, σελίδες ιε' + 238, εἰκόνες 142. 1956 ... 250.—
39. **Γεώργιος Ἐ. Μυλωνᾶς**· Ὁ πρωτοαττικὸς ἀμφορεὺς τῆς Ἐλευσίνος.
Σχῆμα 4ον, σελίδες ιε' + 135, εἰκόνες 39, πίνακες 16 καὶ ἔγχρωμοι Α + Β. 1957. 450.—
40. **Ἀνδρέας Ξυγγόπουλος**· Σχεδίασμα ἱστορίας τῆς θρησκευτικῆς ζωγρα-
φικῆς μετὰ τὴν Ἀλωσιν. Σχῆμα 4ον, σελίδες μζ' + 380, πίνακες 72. 1957 800.—
41. **Ἰωάννα Κ. Κωνσταντίνου**· Ρυθμοὶ κινήσεων καὶ λοξαὶ στάσεις εἰς τὴν
ἀρχαιότεραν ἑλληνικὴν πλαστικὴν. Σχῆμα 8ον, σελίδες ια' + 58, εἰκόνες 31, πίνα-
κες 16. 1957 150.—

Δραχμα

42. **Νικόλαος Μ. Βερδελῆς**· *Ὁ πρωτογεωμετρικὸς ρυθμὸς τῆς Θεσσαλίας*. Σχῆμα 8ον, σελίδες 79 + 102, εἰκόνες 25, πίνακες 15. 1958 150.—
43. **Ἰωάννης Δ. Κοντῆς**· *Τὸ ἱερόν τῆς Ὀλυμπίας κατὰ τὸν Δ' π.Χ. αἰῶνα*. Σχῆμα 8ον, σελίδες 79 + 120, πίνακες 17. 1958 150.—
44. **Βασίλειος Γ. Καλλιπολίτης**· *Χρονολογικὴ κατάταξις τῶν μετὰ μυθολογικῶν παραστάσεων ἀττικῶν σαρκοφάγων τῆς ρωμαϊκῆς ἐποχῆς*. Σχῆμα 8ον, σελίδες 79 + πίνακες 6. 1958 150.—
45. **Χαρίκλεια Μπάρλα**· *Μορφὴ καὶ ἐξέλιξις τῶν βυζαντινῶν κωδωνοστασίων*. Σχῆμα 8ον, σελίδες 52, εἰκόνες 12, πίνακες 14. 1959 150.—
46. **Γεώργιος Σ. Δοντᾶς**· *Εἰκόνες καθημένων πνευματικῶν ἀνθρώπων εἰς τὴν ἀρχαίαν ἐλληνικὴν τέχνην*. Σχῆμα 8ον, σελίδες 108 + πίνακες 40. 1960 200.—
47. **Δημήτριος Λαζαρίδης**· *Πήλινα εἰδώλια Ἀβδήρων*. Σχῆμα 8ον, σελίδες 83 + πίνακες 34. 1960 200.—
48. **Σέμνη Καρούζου**· *Τὰ ἀγγεῖα τοῦ τύμβου Ι τοῦ Ἀναγυροῦντος*. Σχῆμα 4ον, σελίδες 135 + 140, εἰκόνες 98, πίνακες 93 καὶ 9 ἐγχρωμοί. 1963 900.—
49. **Χρυσούλα Καρδαρά**· *Ροδιακὴ Ἀγγειογραφία*. Σχῆμα 4ον, σελίδες 135 + 310, εἰκόνες 287, παρένθ. πίν. Α + Β, πίνακες 14. 1963 500.—
50. **Νικόλαος Δρανδάκης**· *Ὁ Ἐμμανουὴλ Τζάνε Μπουνιαλῆς θεωρούμενος ἐξ εἰκόνων τοῦ σωζομένου κυρίως ἐν Βενετίᾳ*. Σχῆμα 8ον, σελίδες 79 + 182, πίνακες 70. 1962 250.—
51. **Κωνσταντῖνος Θ. Συριόπουλος**· *Ἡ προϊστορία τῆς Πελοποννήσου*. Σχῆμα 8ον, σελίδες XLVIII + 633, εἰκόνες 10, χάρται Ι - VI, πίνακες Ι - VIII. 1964 ... 500.—
52. **Ἀναστάσιος Κ. Ὁρλάνδος**· *Ἡ Παρηγορήτισσα τῆς Ἀρτης*. Σχῆμα 4ον, σελίδες 183, εἰκόνες 157, πίνακες 30 (1 - 20 ἐγχρωμοί), μετὰ συντόμου γαλλικῆς μεταφράσεως ἐκ σελίδων XLII. 1963 ἄδεται 1000.—
δεμένον 1200.—
53. **Σωτήριος Ἰ. Δάκαρης**· *Οἱ γενεαλογικοὶ μῦθοι τῶν Μολοσσῶν*. Σχῆμα 8ον, σελίδες 135 + 169, πίνακες 5. 1964 200.—
54. **«Χαριστήριον εἰς Ἀ. Κ. Ὁρλάνδον»**· Τόμ. Α' (1965), Β' καὶ Γ' (1966)·
ἐκαστος τόμος 600.—
Τόμ. Δ' (1967 - 68) 700.—
55. **Ἀριστείδης Πασαδαῖος**· *Ἐπὶ δύο βυζαντινῶν μνημείων τῆς Κωνσταντινουπόλεως ἀγνώστου ὀνομασίας*. Σχῆμα 4ον, σελίδες 108, παρένθ. πίνακες Α - ΚΖ', πίνακες 16. 1965 350.—
56. **Στυλιανὸς Ἀλεξίου**· *Υστερομινωικοὶ τάφοι λιμένος Κνωσοῦ (Κατσαμπᾶ)*. Σχῆμα 4ον, σελίδες 135 + 85, εἰκόνες 38, παρένθεται πίνακες 6, πίνακες 38 (ὁ πίναξ προμετωπίδος καὶ οἱ πίνακες 6 καὶ 20 ἐγχρωμοί). 1966 400.—

57. Φώτιος Μ. Πέτσας· Ὁ τάφος τῶν Λευκαδίων. Σχῆμα 4ον, σελίδες 192, εἰκόνες 43, παρένθετοι πίνακες 3, ἐγχρωμοὶ πίνακες Α' - Γ', πίνακες 45. 1966 ... 600.—
58. Ἀναστάσιος Κ. Ὁρλάνδος· Ἡ ἀρκαδικὴ Ἀλφειρα. Σχῆμα 4ον, σελίδες 274, εἰκόνες 175, παρένθ. πίνακες 1 - 5. 1967 - 68 600.—
59. Ἐμμανουὴλ Πρωτοψάλτης· Ἱστορικὰ ἔγγραφα ἀναφερόμενα εἰς τὰς ἀρχαιότηας καὶ λοιπὰ μνημεῖα τῆς Ἱστορίας κατὰ τοὺς χρόνους τῆς Ἐπαναστάσεως καὶ τοῦ Καποδίστρια. Σχῆμα 4ον, σελίδες μδ' + 296, πίνακες Ι - XIX. 1967 600.—
60. Σεραφεῖμ Χαριτωνίδης· Αἱ ἐπιγραφαὶ τῆς Λέσβου. Συμπλήρωμα. Σχῆμα 4ον, σελίδες 106, εἰκόνες 48, πίνακες 46. 1968 400.—
61. Κωνσταντῖνος Θ. Συριόπουλος· Ἡ προϊστορία τῆς Στερεᾶς Ἑλλάδος. Σχῆμα 8ον, σελίδες L + 540, εἰκόνες 10, χάρται Ι - VI, πίνακες 8. 1968 600.—
62. Μ. Ἀνδρόνικος· Βεργίνα Ι. Τὸ νεκροταφεῖον τῶν τύμβων. Σχῆμα 4ον, σελίδες ζ' + 298, εἰκόνες 108, παρένθ. πίν. Α - ΚΓ (ΚΓ 1 - 5), πίνακες 135. 1969.. 700.—
63. Βασίλειος Χ. Πετράκος· Ὁ Ὁρωπὸς καὶ τὸ ἱερόν τοῦ Ἀμφιαράου. Σχῆμα 8ον, σελίδες ιδ' + 222, εἰκόνες 43, παρένθ. πίν. Α, πίνακες 63. 1968. 450.—
64. Μεταφέρεται εἰς τὸ Κεφάλαιον Γ, ἀριθ. 4.
65. Εὐστάθιος Γ. Στίκας· Τὸ οἰκοδομικὸν χρονικὸν τῆς Μονῆς τοῦ Ὁσίου Λουκά Φωκίδος. Σχῆμα 4ον, σελίδες ια' + 299, εἰκόνες 135, παρένθ. πίν. Α - ΙΒ', πίνακες 184 + ἐγχρωμος πίναξ προμετωπίδος καὶ Α - Γ. 1970 600.—
66. Ἀντώνιος Ζώης· Προβλήματα χρονολογίας τῆς Μινωικῆς κεραμικῆς — Γοῦρνες, Τύλισος, Μάλια. Σχῆμα 4ον, σελίδες ζ' + 99, πίνακες 47 + Α - Β ἐγχρωμοί. 1969 200.—
67. Σπυρίδων Ε. Ἰακωβίδης· Περατὴ. Τὸ νεκροταφεῖον. Σχῆμα 4ον. Τόμ. Α - Γ. (Α'. Οἱ τάφοι καὶ τὰ εὐρήματα. Σελίδες ια' + 473, σχέδια 155. — Β'. Γενικαὶ παρατηρήσεις. Σελίδες ιθ' + 485, εἰκόνες 161, ἐγχρωμοὶ πίνακες Ι - IV. — Γ'. Πίνακες 1 - 190 + σελίδες 1 - 38). 1969 - 1970 2400.—
68. Χαρὰ Τζαβέλλα - Enjen· Τὰ πτερωτὰ ὄντα τῆς προϊστορικῆς ἐποχῆς τοῦ Αἰγαίου. Σχῆμα 8ον, σελίδες 132, πίνακες 40. 1970 200.—
69. Θεοδώρα Γ. Καραγιωργά· «Γοργεῖη Κεφαλὴ» (Καταγωγὴ καὶ νόημα τῆς γοργονικῆς μορφῆς ἐν τῇ λατρείᾳ καὶ τῇ τέχνῃ τῶν ἀρχαίων χρόνων). Σχῆμα 8ον, σελίδες ις' + 158, πίνακες 23. 1970 250.—
70. Δέσποινα Παπακωνσταντίνου - Διαμαντούρου· Πέλλα Ι. Ἱστορικὴ Ἐπισκόπησις καὶ μαρτυρίαι. Σχῆμα 4ον, σελίδες ι' + 257, πίνακες 40 + Α - Β ἐγχρωμοί. 1971..... 360.—
71. Ἐφη Σαπουνᾶ - Σακελλαράκη· Μινωικὸν Ζῶμα. Σχῆμα 8ον, σελίδες κγ' + 259, εἰκόνες 77, πίνακες 54 + Α - Γ, ἐγχρωμοὶ καὶ χάρτης 1. 1971 300.—

Δραχμαὶ

72. **Θεόδωρος Σπυρόπουλος**: Ὑστερομυκηναϊκοὶ ἐλλαδικοὶ θησαυροί. Σχῆμα 4ον, σελίδες ιε' + 233, εἰκόνες 1-37, πίνακες 37. 1972 300.—
73. **Γεώργιος Ε. Μυλωνᾶς**: Ὁ ταφικὸς Κύκλος Β τῶν Μυκηνῶν. Σχῆμα 4ον, (Τόμος Α', σελίδες κδ' + 442, εἰκόνες 30, ἐγχρωμοὶ πίνακες ε-ιβ'. Τόμος Β', πίνακες 1-249 + σελίδες δ-ις'). 1973 1500.—
74. **Γρηγόριος Κωνσταντινόπουλος**: Ὁ Ροδιακὸς Κόσμος. I Λίνδος. Σχῆμα 8ον, σελίδες 82, εἰκόνες 4. 1972 150.—
75. **Στυλιανὸς Πελεκανίδης**: Καλλιέργης. Ὁλῆς Θετταλίας ἄριστος ζωγράφος. Σχῆμα 4ον, σελίδες ι' + 175, εἰκόνες 3, πίνακες 1 - 83, ἐγχρωμοὶ πίνακες Α - ΚΑ, ἐγχρωμος πίναξ προμετωπίδος + παρένθετος πίναξ Ι. 1973 800.—
76. **Ἀριστείδης Πασαδαῖος**: Ὁ κεραμοπλαστικὸς διάκοσμος τῶν βυζαντινῶν κτηρίων τῆς Κωνσταντινουπόλεως. Σχῆμα 4ον, σελίδες Ι - XII + 84, πίνακες 50 + παρένθ. πίν. Α - Β. 1973 400.—
77. **Ἀγγελικὴ Πιερίδου**: Ὁ πρωτογεωμετρικὸς ρυθμὸς ἐν Κύπρῳ. Σχῆμα 4ον, σελίδες ις' + 112, εἰκόνες 5, σχήματα 23, πίνακες 35. 1973 400.—
78. **Γεώργιος Στ. Κορρές**: Ἡ βιβλιογραφία τοῦ Ἑρρίκου Σλήμαν. Σχῆμα 8ον, σελίδες ις' + 200, πίνακες 16. 1974 250.—
79. **Μάντῳ Καραμεσίνη-Οἰκονομίδου**: Ἡ νομισματοκοπία τῆς Νικοπόλεως. Σχῆμα 4ον, σελίδες κ' + 200, εἰκόνες 2, πίνακες 71. 1975 750.—
80. **Εὐστάθιος Στίκας**: Ὁ κτίτωρ τοῦ καθολικοῦ τῆς Μονῆς τοῦ Ὁσίου Λουκά. Σχῆμα 4ον, σελίδες κ' + 158, εἰκόνες 35, πίνακες 33, ἐγχρωμοὶ πίνακες Α' - Θ', ἐγχρ. πίναξ προμετωπίδος + παρένθετοι πίν. Α' - F'. 1975 650.—
81. **Γεώργιος Μυλωνᾶς**: Τὸ Δυτικὸν Νεκροταφεῖον τῆς Ἐλευσίνος. Σχῆμα 4ον (Τόμος Α', σελίδες ιθ' + 357, σχέδια 91, ἐγχρωμοὶ πίν. θ' - ιβ'. Τόμος Β', σελίδες ιγ' + 355, σχέδια 135. Τόμος Γ', πίνακες Α - Μ καὶ 1 - 91 + σελίδες λθ'). 1975. (Οἱ τόμοι διατίθενται καὶ κεχωρισμένως) 3.000.—
82. **Ἰουλίᾳ Κουλεϊμάνη - Βοκοτοπούλου**: Χαλκαὶ κορινθιουργεῖς πρόχοι. Σχῆμα 4ον, σελίδες κς' + 205, εἰκόνες XXIII, πίνακες 56, ἐγχρ. πίναξ 1. 1975. 700.—
83. **Ἀντώνης Ζώης**: Βασιλικὴ Ι. Σχῆμα 4ον. 1976 600.—
84. **Ἰωάννης Βολανάκης**: Τὰ παλαιοχριστιανικὰ βαπτιστήρια τῆς Ἑλλάδος. Σχῆμα 4ον —
85. **Νικόλαος Πλάτων - W. C. Brice**: Ἐνεπίγραφοι πινακίδες καὶ πίθοι Γραμμικοῦ συστήματος Α ἐκ Ζάκρου. *Inscribed Tablets and Pithos of Linear A System from Zakro*. Σχῆμα 4ον, σελίδες 236, εἰκόνες 16, πίνακες 41, ἐγχρ. πίν. προμετωπίδος. 1975 600.—
86. **Ἀναστάσιος Κ. Ὁρλάνδος**: Ἡ Ἀρχιτεκτονικὴ τοῦ Παρθενῶνος. Τόμος Α': Πίνακες (Σχῆμα 2ον). 1976. Τόμοι Β' - Γ': Κείμενον (Σχῆμα 4ον) ... —

Γ. ΑΡΧΑΙΟΙ ΤΟΠΟΙ ΚΑΙ ΜΟΥΣΕΙΑ ΤΗΣ ΕΛΛΑΔΟΣ

1. Ἀντώνιος Δ. Κεραμόπουλλος· Ὁδηγὸς τῶν Δελφῶν. Σχῆμα 16ον, σελίδες 144, εἰκόνες 100, χάρται 3. 1935. (Δὲν πωλεῖται) —
2. K. Kourouniotes· *Eleusis. A Guide to the Excavations and the Museum*. Σχῆμα 16ον, σελίδες 127, εἰκόνες 71, χάρτης 1. 1936 150.—
3. Νικόλαος Μ. Κοντολέων· Ὁδηγὸς τῆς Δήλου. Σχῆμα 16ον, σελίδες 185, εἰκόνες 109, χάρτης 1. 1950. (Δὲν πωλεῖται) —
4. Spyridon Marinatos· *Excavations at Thera I (1967 season)*. Σχῆμα 8ον, σελίδες 59, εἰκόνες 88, πίνακες Α - C (Α - Β ἐγχρωμοί). 1968 200.—
Excavations at Thera II (1968 season). Σχῆμα 8ον, σελίδες 54, εἰκόνες 44, σχέδια Ι - ΧΙ, πίνακες 41 + Α - Ε ἐγχρωμοί. 1969 200.—
Excavations at Thera III (1969 season). Σχῆμα 8ον, σελίδες 68, εἰκόνες 45, σχέδια Ι - VIII, πίνακες 62 + Α - Β ἐγχρωμοί. 1971 200.—
Excavations at Thera IV (1970 season). Σχῆμα 8ον, σελίδες 54, εἰκόνες 4, σχέδιον 1, πίνακες 126 + Α - Η ἐγχρωμοί. 1971 250.—
Excavations at Thera V (1971 season). Σχῆμα 8ον, σελίδες 47, εἰκόνες 6, σχέδια 1, πίνακες 104 + Α - J ἐγχρωμοί. 1972 250.—
Excavations at Thera VI (1972 season). Σχῆμα 8ον, σελίδες 60, εἰκόνες 7, πίνακες 112. 1972 250.—
Thera VI Colour Plates and Plans. Σχῆμα 4ον, ἐγχρωμοί πίνακες 11, σχέδια 7. 1974 250.—
Ἀνασκαφαὶ Θήρας VI (1972). Σχῆμα 8ον, σελίδες 52, εἰκόνες 7, πίνακες 112. 1974 250.—
Θήρα VI, ἐγχρωμοὶ πίνακες καὶ σχέδια. Σχῆμα 4ον, ἐγχρωμοὶ πίνακες 11, σχέδια 7. 1974 250.—
Ἀνασκαφαὶ Θήρας VII (1973). Σχῆμα 8ον, σελίδες 37, εἰκόνες 4, παρένθετοι πίνακες 2, πίνακες 66 + Α - IB ἐγχρωμοί. 1976. 250.—
Excavations at Thera VII (1973 season). Σχῆμα 8ον, σελίδες 38, εἰκόνες 4, παρένθετοι πίνακες 2, πίνακες 66 + Α - L ἐγχρωμοί. 1976. 250.—
5. Νικόλαος Πλάτων· Ζάκρος. Τὸ νέον μινωικὸν ἀνάκτορον. Σχῆμα 8ον, σελίδες 334, εἰκόνες ἐγχρωμοὶ καὶ μαυρόασπροι 141 + παρένθ. πίναξ. 1974 1000.—

Δ. ΦΩΤΟΜΗΧΑΝΙΚΑΙ ΑΝΑΤΥΠΩΣΕΙΣ ΑΛΛΩΝ ΣΥΓΓΡΑΜΜΑΤΩΝ

1. Ἀναστάσιος Κ. Ὁρλάνδος· Μοναστηριακὴ Ἀρχιτεκτονικὴ 500.—

Ε. ΑΛΛΑΙ ΔΗΜΟΣΙΕΥΣΕΙΣ

1. Ὁργανισμός τῆς ἐν Ἀθήναις Ἀρχαιολογικῆς Ἑταιρείας. (Τεῦχος 1ον), σχῆμα 16ον, σελίδες 16. 1848. (Τεῦχος 2ον), σχῆμα 16ον, σελίδες 8. 1876. (Τεῦχος 3ον), σχῆμα 8ον, σελίδες 24. 1894. (Τεῦχος 4ον), σχῆμα 8ον, σελίδες 48. 1896. (Τεῦχος 5ον), σχῆμα 8ον, σελίδες 24. 1899. (Τεῦχος 6ον), σχῆμα 8ον, σελίδες 41. 1912. (Δὲν πωλοῦνται)... —

Δραχμαὶ

2. Ὁ περὶ ἀρχαιοτήτων νόμος καὶ αἱ σχετικαὶ πρὸς αὐτὸν ἐγκύκλιοι ὑπουργικαὶ καὶ ἄλλα τινά, ἐκδιδόμενα ὑπὸ τῆς ἐν Ἀθήναις Ἀρχαιολογικῆς Ἑταιρείας πρὸς χρῆσιν τῶν κατὰ τὸ Βασιλεῖον ἀρχῶν καὶ αὐτῶν τῶν πολιτῶν. Σχῆμα 8ον, σελίδες 43. 1872. (Δὲν πωλεῖται)... —

3. Νέος Ὁργανισμός καὶ ἐσωτερικὸς κανονισμός τῆς Ἀρχαιολογικῆς Ἑταιρείας. Σχῆμα 8ον, σελίδες 41. 1949. (Δὲν πωλεῖται)... —

4. Νέος Ὁργανισμός καὶ ἐσωτερικὸς κανονισμός τῆς Ἀρχαιολογικῆς Ἑταιρείας. Σχῆμα 8ον, σελίδες 51. 1966. (Δὲν πωλεῖται)... —

Ὑπὸ τῆς Ἀρχαιολογικῆς Ἑταιρείας πωλεῖται καὶ τὸ ἐξῆς σύγγραμμα:

Βασίλειος Λεονάρδος· Ἡ Ὀλυμπία. Σχῆμα 8ον, σελίδες 352, πίνακες

2. 1901 200.—

Ἐξεδόθη ὁ παρών (130) τόμος

Αἱ ἀνωτέρω τιμαὶ τῶν δημοσιευμάτων τῆς Ἑταιρείας ἰσχύουν διὰ τὴν πώλησιν αὐτῶν ἐν τῷ μεγάρῳ αὐτῆς (Λεωφόρος Βενιζέλου [Πανεπιστημίου] 22)· περὶ τῆς ἐκτὸς τοῦ μεγάρου τῆς Ἑταιρείας ἀποστολῆς τῶν ἀγοραζομένων παρακαλοῦνται νὰ φροντίζουσιν οἱ ἐνδιαφερόμενοι.



Μοσχάτον, κτῆμα Μεγαλοδημητριάκη. Γενική ἄποψη ἐκ Δυσμῶν.



Μοσχάτον, κτῆμα Μιχαλοδημητριάδη. Γενική ἄποψη ἀπὸ ΒΑ.



α. Οἱ τοῖχοι 11 καὶ 21 ὁρώμενοι ἐκ Δυσμῶν.



β. Γενικὴ ἄποψις τῆς ἀποχευτικῆς αὐλάκος ἐκ Βορρᾶ.



α. ᾽Αποψις τῆς ἀποχετευτικῆς αὐλάκος ἐκ Νότου.



β. ᾽Αποψις τοῦ χώρου Ε (ἄριστερά) καὶ τῆς ἀποχετευτικῆς αὐλάκος (δεξιᾶ) ἐκ Βορρᾶ.



α. Ἀποψὶς τοῦ χώρου Ε ἐκ Νότου.



β. Ἡ δυτικὴ ὄψις τοῦ τοίχου 12 ὁρωμένη ἀπὸ ΝΔ.



α. Ἀποψὶς τοῦ χώρου Ε καὶ τῆς πρὸς Νότον συνεχείας τοῦ τοίχου 12 ἀπὸ ΒΔ.



β. Τὸ δάπεδον τοῦ χώρου Ε. Τὸ ἐκ χαλίκων πλαίσιον ὁρώμενον ἐξ Ἀνατολῶν.



α. Λεπτομέρεια τοῦ τοίχου 12.



β. Τμήμα ἐκ τῆς ἐπιστέψεως τοῦ τοίχου 11(;).



α. Τὸ ἐσωτερικὸν τοῦ θαλάμου μετὰ τῶν κτερισμάτων κατὰ χώραν.



β. Τὸ περιεχόμενον τοῦ θαλάμου.



α. Τὸ παρὰ τὴν εἴσοδον τμήμα τοῦ τάφου ἐκ τῶν ἔσω.



β. Τὸ ἐσωτερικὸν τοῦ τάφου καὶ συλλογὴ τῶν χτερισμάτων.



α. Μακρά πλευρά της πρώτης λάρνακος.



β. Ἡ μία τῶν μακρῶν πλευρῶν τῆς δευτέρας λάρνακος.



α. Ἡ ἑτέρα τῶν μακρῶν πλευρῶν τῆς δευτέρας λάρνακος.



β. Αἱ στεναὶ πλευραὶ τῆς ἀνωτέρω λάρνακος.



‘Ο παναθηναϊκὸς ἀμφορεὺς τῆς ομάδος Χαρικλείδους. Ἡ Ἀθηνᾶ πρὸς τὰ ἀριστερά. Πτερωταὶ Νίκαι ἐπὶ κιονίσκων ἐκατέρωθεν αὐτῆς καὶ αἱ ἐπιγραφαί: ΤΟΝ ΑΘΕΝΕΘΕΝ ΑΘΛΟΝ ἀριστερὰ καὶ ΧΑΡΙΚΑΕΙΔΗΣ ΗΡΧΕΝ δεξιὰ.



Λεπτομέρεια τοῦ παναθηναϊκοῦ ἀμφορέως τῆς ομάδος Καλλιμνήδους. Ἡ Εἰρήνη ἐπὶ κιονίσκου καὶ ἡ ἐπιγραφή ΑΡΧΩΝ ΚΑΛΛΙΜΗΔΗΣ κιονιδόν.




Ἑρέτρια. Ο.Τ. 740 (Ε/5). Γενική άποψη τῆς άνασκαφῆς άπό ΒΔ.



α. Λείψανα κατασκευής τῶν ὑστέρων ρωμαϊκῶν χρόνων (τοιχίον καὶ δάπεδον)
ἐπὶ τοῦ ὁδοστρώματος.



β. Τετράγωνον Α1. Τομή δεικνύουσα τὴν σχέσιν χάνδακος ἀγωγοῦ καὶ ὁδοστρώματων.



α. Λεπτομέρεια άγωγού ύδρευσεως. Διακρίνονται οι μολύβδινοι δακτύλιοι.



β. Λεπτομέρεια άγωγού ύδρευσεως. Διακρίνονται τὰ ανοίγματα καθαρισμού.



α. Λεπτομέρεια τοιχοδομίας τοῦ γεωμετρικοῦ ἀναλήμματος.



β. Ὁ ἀποθέτης γ μετὰ τὰ εἰδῶλια καὶ τὰ unguentaria κατὰ χώραν.



α. Τὰ τρία unguentaria τοῦ ἀποθέτου γ.



β. Τέσσαρες ἀστράγαλοι καὶ θραῦσμα ὀστοῦ ζῴου ἐκ τοῦ ἀποθέτου γ.



α - β. Πήλινα ειδώλια ἐκ τοῦ ἀποθέτου γ. α. Τύπος α. β. Τύπος η.



α



β



γ



δ




ε

α - ε. Πήλινα ειδώλια ἐκ τοῦ ἀποθέτου γ. α. Τύπος β. β. Τύπος γ. γ. Τύπος δ. δ. Τύπος ε. ε. Τύπος ζ.



α. Τὸ στόμιον τοῦ κλασσικοῦ φρέατος. Διακρίνονται αἱ μεταγενέστεραι ἐπισκευαὶ τῶν τοιχωμάτων του.



β. Ὅστρακα ἐρυθρομόρφων ἀγγείων.




α. Μερική άποψις τής ανασκαφής. Διακρίνονται μέρος τής οδού με τόν άγωγόν, τò άνατολικόν κράσπεδον καί ó πρώιμος έλληνιστικός τοίχος δ.



β. Τμήμα δαπέδου εκ θραυσμάτων κεράμων.



α. Μεγαρικός σκύφος με ανάγλυφον φυτικήν διακόσμησην.



β. Ἀλατοδοχεῖον καὶ πινάκιον.




α. Σκύφος.



β. Μαρμάρινον ἡγδίον.



α - β. 'Ο κεραμοσκεπής τάφος 3 πρὸ και μετὰ τὴν ἀπομάκρυνσιν τῶν καλυπτηρίων κεράμων.



α. Μαρμάρινον σήκωμα.



β. Προχοΐσκη ἐκ τοῦ τάφου 3.



α - β. Δύο φάσεις τῆς ἐρεῦνης τοῦ κεραμοσκεποῦς τάφου 5. γ. Οἱ δύο σκελετοὶ τοῦ τάφου 6.



α

β



γ

δ

α - δ. Τέσσερα ἀγγεῖα ἐκ τῶν τάφων 5, 6, 7 καὶ 8 (κατὰ σειρὰν ἐξ ἀριστερῶν).



Βασιλική ἀρχιερέως Πέτρου. α. ᾽Αλυσίς ἀναρτήσεως πολυκανδήλου. β. ᾽Αρτόσχημον πήλινον φλασκίον.




γ. Εἰκὼν διακόνου ἐπὶ ὀστεῖνου πλακιδίου. δ. Περίπτρον ἐκ τοῦ δωματίου VII.




Βασιλική ἀρχιερέως Πέτρου. α. Ἐγκαίνιον εἰς τὴν ἀψίδα τοῦ χώρου Χ.



β. Ὁ χώρος Χ ἀπ' Ἀνατολῶν.



α




β




γ


Βασιλική ἀρχιερέως Πέτρου. α - β. Τομὲς ΤΜ - Θ, νότιον κλίτος. α. Κατὰ τὴν διάρκειαν τῆς ἀνασκαφῆς. β. Μετὰ τὴν ἀνασκαφήν. γ. Ὁ ζωγραφικὸς διάκοσμος τοῦ τοίχου ΤΘ3, ὑπὸ τὸν νότιον τοῖχον τῆς βασιλικῆς.





Βασιλική ἀρχιερέως Πέτρου. Σχεδιαστική ἀποτύπωση τῶν διαχώρων 9 καὶ 9α τῶν ἀρχαιοτέρων τῆς βασιλικῆς ψηφιδωτῶν. (Τὸ πρωτότυπον ἐσχεδιάσθη ἐγχρωμον.)





Βασιλική ἀρχιερέως Πέτρου. α. Τὸ διάχωρον 10 τῶν ἀρχαιοτέρων τῆς βασιλικῆς ψηφιδωτῶν.




β. Τὸ διάχωρον 8 τῶν ἀρχαιοτέρων τῆς βασιλικῆς ψηφιδωτῶν.



Γενική όψη τῶν βορείων τειχῶν. α. Ἀπὸ Α πρὸς Δ. β. Ἀπὸ Δ πρὸς Α.



α. Ἐξωτερική ὄψις τοῦ τεύχους μεταξὺ τῶν ἀναβασμῶν καὶ τοῦ ἀνατολικοῦ συγκροτήματος ὁρετῶν. β. Ἐξωτερική ὄψις τοῦ τεύχους δυτικῶς τοῦ ἀνατολικοῦ συγκροτήματος ὁρετῶν.



β. Ἀκέραιος ἑρμῆϊκή στήλη.



α. Ἐσωτερικὴ ὄψις τῶν ἀναβασμῶν.



α. Ἐσωτερικὴ ὄψις τοῦ τείχους. Στόμιον ἀγωγοῦ.




β. Ἐσωτερικὴ ὄψις τοῦ τείχους, ἀνατολικῶς τῶν ἀναβασμῶν. Στόμια ἀγωγῶν.



α. 'Η έξωτερική αὐλή τῆς κλασσικῆς πύλης. β. Οἱ τοῦχοι τῆς ἐσωτερικῆς αὐλῆς τῆς κλασσικῆς πύλης ἀπὸ Δ.






- α. Ἡ ἐξωτερικὴ ὄψις τοῦ τείχους μετὰ τοῦ δυτικοῦ συγκροτήματος ὀχρεῶν, ἀπὸ Δ.
β. Ἡ ἐσωτερικὴ ὄψις τοῦ δυτικοῦ τμήματος τοῦ τείχους ἀπὸ Α.



α. Ἡ τοιχοποιία τῆς ἐξωτερικῆς ὀψέως τοῦ ἀποκαλυφθέντος κατὰ τὰς ἀνασκαφὰς τοῦ 1974 τμήματος τείχους. β. Τὸ ἀποκαλυφθὲν
δυτικὸν συγκρότημα ὀχτεῶν, ἐκ τοῦ ἐσωτερικοῦ.



α. Ἀποψὶς τοῦ δυτικοῦ συγκροτήματος ὀχρετῶν ἀπὸ τὸ ἐσωτερικὸν τοῦ τείχους.



β. Ἐξωτερικὴ ἀποψὶς τοῦ δυτικοῦ συγκροτήματος ὀχρετῶν.



α. Τὸ ἀποκαλυφθὲν δυτικὸν συγκρότημα ὀχτῶν ἐκ τοῦ ἐξωτερικοῦ. β. Λεπτομέρεια κατασκευῆς ὀχτοῦ δυτικοῦ συγκροτήματος.




α. Ἡ ἀπόληξις τοῦ δυτικοῦ ἄκρου τοῦ τείχους ἐπὶ τῶν κλιτύων τοῦ λόφου. Ἐσωτερικὴ πλευρά.



β. Λεπτομέρεια τοιχοποιίας δυτικοῦ ἄκρου βορείου τείχους.



Ἡ ἀπόληξις τοῦ δυτικοῦ ἄκρου τοῦ τείχους ἐπὶ τῶν κλιτύων τοῦ λόφου. Ἐξωτερικὴ πλευρά.



α. Ἀποτμήματα ὀξυπυθμένων ἀμφορέων, ἀνευρεθέντα πρὸ τοῦ τοίχου τῆς οἰκοδομῆς.




β. Ὀξυπύθμενος ἀμφορεὺς ἐκ τῆς βορείως τῆς οἰκοδομῆς ἐπιχώσεως.



γ. Ὀστρακὸν ἐρυθρομόρφου ἀγγείου.



α. Πηλίνη σίμη με φυτικήν διακόσμησιν.




β. "Οστρακον ἐρυθρομόρφου Ἀγγείου. γ. Ἀπότμημα ἐκ τοῦ ἄνω μέρους πελίκης.



β



δ



ζ'



α




γ



ε

α - δ. "Όστρακα ἐρυθρομόρφων ἀγγείων. ε. Τὸ ἥμισυ μελαμβροῦς κανοῦ, με ἀντίλυπον διακόσμησιν ἐπιμήκων φύλλων.
ζ'. Ἀπότμημα μελαμβροῦς ἀγγείου με ἐγγύρακτον διακόσμησιν.



β



ε



δ

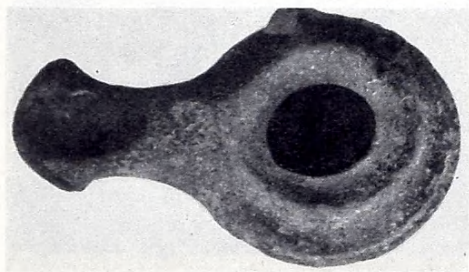


α

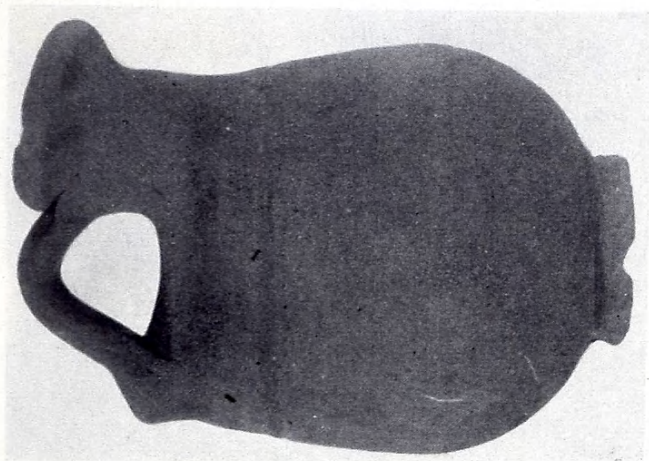


γ

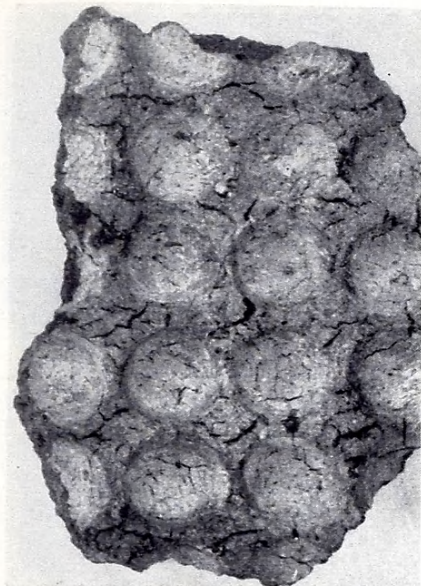
α. Μελαμβάφες όξυβαφον πινάκιον. β. Απότμημα μελαμβάφους καθάρου. γ. Μελαμβάφης σκύφος. δ. Απότμημα κεραλῆς ειδώλιου γυναικός. ε. Ειδώλιον γυμνοῦ παιδός.



α



β



γ



δ



ε

α. Λύχνος οψίμων ἐλληνιστικῶν χρόνων. β. Ἀσχοειδὲς ἀβαφὲς ἀγγεῖον. γ. Πήλινον πλακίδιον μὲ ἡμισφαιρικὰς κοιλότητες. δ - ε. Τύμβος Καστὰς. Κύλιξ ἐκ τοῦ τάφου ὑπ' ἀρ. VII (δ). Ἀμαυρόχρωμος κύλιξ ἐκ τοῦ τάφου ὑπ' ἀρ. IX (ε).



Τύμβος «Καστάς». α. Τάφος υπ' άρ. VI. β. Περιφερική τομή. γ. Τάφος υπ' άρ. IX.



α. Ὁ ληνὸς τοῦ δωματίου LXV τοῦ ἐπισκοπείου.



β. Λεπτομέρεια τῆς ἀνωτέρω εἰκόνης.




α. Ἡ Πάροδος Β καὶ ἡ κάμψις αὐτῆς πρὸς Ἀνατολὰς (δεξιὰ) καὶ Δυσμὰς (ἀριστερά).



β. Οἱ χώροι Η, Ζ, Ι, Κ, Θ τῶν προσκτισμάτων βορείως τοῦ αἵθριου τοῦ ἀρχαιότερου ναοῦ.




α. Τὸ διαμέρισμα I μετὴν δεξαμενὴν (δεξιὰ) καὶ τοὺς ἐν αὐτῷ πλῆθους.



β. Τομὴ ΝΑ τοῦ Ὀκταγώνου πρὸς ἀνεύρεσιν τοῦ σημείου συμβολῆς τῆς Παρόδου Β καὶ τῆς Ἑμπορικῆς ὁδοῦ.




β. Τὸ ἄνω τμήμα τοῦ κιονίσκου.



α. Κιονίσκος εὑρεθείς εἰς τὸν χῶρον Ι.



Τμήμα τῆς Ἑμπορικῆς ὁδοῦ καὶ ἡ κλῦμαξ, ἡ φέρουσα εἰς τὴν νοτίαν στοὰν τοῦ Ὀκταγώνου.



α. Ἀποψις ἀπὸ ΒΔ τοῦ Βουλευτηρίου καὶ τοῦ οἰκοδομήματος Ο.



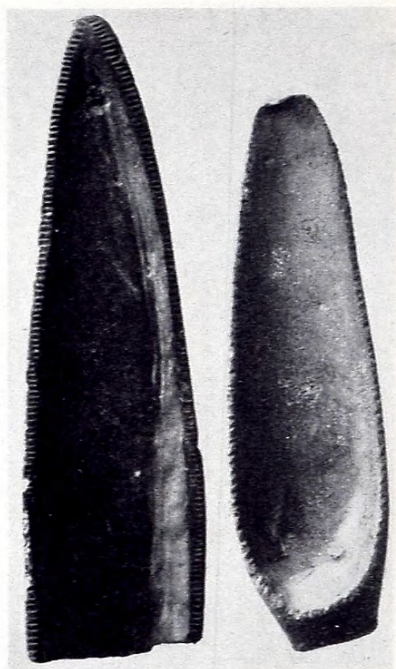
β. Ἀποψις ἀπὸ ΒΔ τοῦ ὑπὸ ἀνασκαφὴν βορειοδυτικοῦ τμήματος τοῦ ἰσοδομικοῦ κτηρίου Ο (Α,Β,Γ,Δ).




α. Ὁ δυτικὸς τοῖχος (Α, Β) τοῦ ἰσοδομικοῦ κτηρίου μετὰ τοῦ ἀποχετευτικοῦ ἀγωγοῦ.




β. Ἀποψὶς ἀπὸ ΝΔ τοῦ ἐσωτερικοῦ τοῦ ἀνασκαφέντος τμήματος.



α. Ἐνεδίγραφον ὄστρακον ἀμφορίσκου. β. Δύο χαλκᾶ ὄτα γρυπῶν ἐκ τῶν ἀνασκαφῶν 1973 (δεξιά) καὶ 1974 (ἀριστερά).



γ. Χαλκοῦς μονόστομος πέλεκυς με πλευρικὰς ἀποφύσεις.



δ. Χαλκοῦς πούς τρίποδος.



Χαλκοῦν εἰδώλιον λέοντος. α. Πλαγία ὄψις. β. Προσθία ὄψις.



α. "Αποψις τοῦ ἀναλήμματος μετὰ πρῶτον καθαρισμὸν τῆς περιοχῆς, πρὸ τῆς ἐνάρξεως τῆς ἀνασκαφῆς, ἀπ' Ἀνατολῶν.



β. Ἐνεπίγραφοι καὶ ἄλλοι λίθοι, ὡς εὗρέθησαν διάσπαρτοι, ἀπὸ Νότου.



α. Ἀποψὶς τῆς ΝΔ γωνίας τοῦ ἀναλήμματος (ἔνω ἀριστερά) καὶ διασπάρτων λίθων, ὡς ἀπεκαλύφθησαν μετὰ πρῶτον ἐπιφανειακὸν καθαρισμὸν, ἀπὸ Δυσμῶν.



β. Ἐνεπίγραφος λίθος, πώρινος σπόνδυλος κλπ., ὡς εὗρέθησαν ἡμίχωστοι, μετὰ ἐπιφανειακὸν καθαρισμὸν τοῦ ἐδάφους.




α. Ἀπὸ τοῦ ἀνδρόρου τοῦ ἀναλήμματος ἄποψις πρὸς ΝΑ: εἰς πρῶτον ἐπίπεδον ἀριστερὰ ἐκκαφαὶ ἰδιωτῶν καὶ τὰ λείψανα τοῦ θεάτρου ἐκ τῶν ὀπισθεν, εἰς τὸ κέντρον τὸ «Μάζωμα».



β. Ἀπὸ ὑψώματος ὑπερκειμένου τοῦ ἀνδρόρου τοῦ ἱεροῦ ἄποψις πρὸς Ν: μέρος τοῦ στυλοβάτου τῆς βορείας στοᾶς κάτω δεξιὰ, ἡ Σμυρτούλα εἰς τὸ κέντρον, καί, ἐντεῦθεν τῶν βορείων τειχῶν τῆς Νικοπόλεως, ἡ περιοχὴ τοῦ «Προαστείου».



α. Μετά τὸν καθαρισμὸν ἄποψις τοῦ ἀναλήμματος καὶ τῶν διχασπάρτων λίθων, ἀπὸ Νότου.



β. Ἀποψις μεγάλου μέρους τοῦ ἀναλήμματος μετὰ τὸν καθαρισμὸν, ἀπὸ Δυσμῶν.




α. Ἀγκυρόσχημα λαξεύματα ἐπὶ δόμων τοῦ ἀναλήμματος.




β. Ἀγκυρόσχημα λαξεύματα καὶ ἐνεπίγραφοι λίθοι.



α. Τὸ σωζόμενον κάτω μέρος «ἀγκύρας» τοῦ ἀναλήμματος. β. Τὸ ἀνατολικὸν ἄκρον τοῦ
 στυλοβάτου τῆς βορείας στοᾶς, ἀπὸ Βορρᾶ. γ. Μέρος τοῦ στυλοβάτου κατὰ τὸ μέσον περίπου,
 ἀπὸ Βορρᾶ.



α. Ἀποψὲς τοῦ στυλοβάτου τῆς βορείας στοᾶς, ἀπὸ Δυσμῶν.



β. Ἀποψὲς τοῦ στυλοβάτου τῆς βορείας στοᾶς, ἀπὸ Ἀνατολῶν.



α - β. Οί ἐνεπίγραφοι λίθοι ὑπ' ἀριθ. 6 καὶ 7, ὡς εὕρισκονται.



α - β. Οι ἐνεπιγράφοι λίθοι ύπ' ἀριθ. 11 καὶ 13.



α - β. Οἱ ἐνεπίγραφοι λίθοι ὑπ' ἀριθ. 19 καὶ 21.



α - β. Οἱ ἐνεπίγραφοι λίθοι ὑπ' ἀριθ. 20, 22, 23 καὶ 24.



Μυκῆναι. Θεμέλια τῶν ΥΕ ΠΙΓ δωματίων.



α. Ὅχετος ὑπὸ τὸ δάπεδον τοῦ διαδρόμου μεταξὺ τῶν τετραγώνων Θ καὶ Ι.



β. Μυκῆναι. Καλκάνι. Καλυπτῆριοι πλάκες ρωμαϊκοῦ (;) τάφου.



Ἡ τετοιγισμένη θύρα πρὸς τὸν βορρὸν τοῦ δωματίου Τ'4 καὶ ἡ θέσις τῆς δοκοῦ.



α. Τὸ σημεῖον τῆς ἀνασκαφῆς πρὸ τοῦ καθαρισμοῦ. β. Ὁ ὄγκος ὁ πρὸ τῆς πασάδος.



α. Μολυβδογόρησις εἰς τὴν πρόσωπον τῶν ἀντηρίδων. β. Ἑλληγευκὸν κτήριον ὑπὸ τὴν «σικανάν». γ. Λίθος ἐκ τῆς ἐπιστέψεως τοῦ ἀναλήμματος. δ. Πισσὸς μὲ ἐντετυμμένας ταινίας ἐκ τοῦ ἐπὶ τοῦ ἀναλήμματος τόλγου.






α. Τὸ ἀποκαλυπτόμενον «ἀνάλαμμα» ἀπὸ Βορρᾶ. β. Ἡ τομὴ τῆς ἐπιχώσεως ἐκ Δυσμῶν (βλ. καὶ εἰκ. 2).



α. Ἡ τομὴ τῆς τάφρου θεμελιώσεως τοῦ ἀναλήμματος ἐντὸς τῶν μελανῶν χωμάτων. β. Ὁ πυθμὴν τῆς τάφρου θεμελιώσεως ἐντὸς τοῦ μαλακοῦ βράχου. γ. Τὸ ἐπεσκευασμένον τμήμα τῆς τετάρτης ἀντηρίδος δ. Τὸ ἐπεσκευασμένον τμήμα τῆς ἀντηρίδος πρὸ τῆς ἀπομακρύνσεως τοῦ ἐπανατοποθετημένου εἰς τὴν πρόσοψιν παρολίθου.



α. Οι πεσόντες λίθοι του αναλήμματος κατά γύραν. β. Οι λίθοι τῆς ἐπιστέψεως τοῦ αναλήμματος καὶ τῶν ἐπ' αὐτοῦ κατασκευῶν, ὡς εὐρέθησαν ὑπὸ τοὺς πορολίθους.



γ. Ἀρχιτεκτονικὰ μέλη ἐκ τοῦ αναλήμματος καὶ τῶν ἐπ' αὐτοῦ κατασκευῶν. δ. Στρώμα κεράμων καὶ ἥλων ὑπὸ τὰ ἀρχιτεκτονικὰ μέλη.





α



β



γ



δ




ε ζ'



α, γ. Πηλίνη σίμη και άχροκέραμος εκ περισυλλογής. β, δ - ζ'. Πήλινοι άχροκέραμοι εκ του στρώματος του πίν. 78δ.




α β



γ



δ



α. Κεφαλή μαρμαρίνου αγάλματος. β. Τεμάχιον μαρμαρίνου αναγλύφου Κυβέλης.
γ. Μαρμαρίνη περιστέρα ἐκ τῆς ἐπιχώσεως. δ. Τεμάχιον πηλίνου κιβωτίου με
διακόσμησιν γρυπῶν. ε. Χαλκοῖ ἀναθηματικοὶ ὄφεις.




Τεμάχια κλασσικῶν πηλίνων ειδωλίων.



α. Χαλκᾶ νομίσματα τῆς Κορίνθου, τοῦ Ἀργαίου καὶ τῆς Βοιωτίας κοπέντα εἰς τὸ τέλος τοῦ 4ου π.Χ. αἰ. β. Χαλκᾶ νομίσματα τῆς Ἐπιδάουρου κοπέντα εἰς τὸ τέλος τοῦ 4ου π.Χ. αἰ. γ. Θρασύσματα ἐκ τοῦ λαίμοῦ παναθηναίου ἀμφορέως τοῦ ὕστ. 4ου π.Χ. αἰ. δ. Θρασύσματα τοῦ κρατήρος ΠΑΕ 1950, σ. 201, εἰκ. 11,



α. Ἐξωτερικὴ ὄψις τῆς νοτίας πλευρᾶς τοῦ Συνεδρίου ἐκ μεγάλων ἰσοδόμων λιθοπλίνθων.



β. Ἀποψις τῆς βάσεως τῆς βορειοδυτικῆς παραστάδος τοῦ βορείου τριθύρου.




α. ᾽Αποψις τῆς προσόψεως τοῦ Συνεδρίου ἀπὸ Δυσμῶν.



β. ᾽Αποψις τοῦ κατὰ τὴν βάσιν τῶν τοίχων συνεχοῦς λιθίνου ἔδωλτου (BA γωνία).




α. Λεπτομέρεια τῆς ΒΑ γωνίας τοῦ κατὰ τὴν βάσιν τῶν τοίχων συνεχοῦς λιθίνου ἔδωλίου.




β. Ἐν τῶν πολλῶν εὐρεθέντων ἐσώτερικῶν γείσων τοῦ Συνεδρίου τῆς Μεσσήνης.




α. Τεμάχια τῆς λιθίνης σίμης τοῦ Συνεδρίου.




β. Μία τῶν ἐσωτερικῶν βάσεων κίονος στηρίξεως τῆς στέγης τοῦ Συνεδρίου.




γ. Γύψινον πρόπλασμα ἀναπαραστάσεως τοῦ ἐν τῇ Ἀγορᾷ τῆς Μεσσήνης Ἀσκληπείου.
"Αποψις ἀπ' Ἀνατολῶν.



α. Προοπτική άποψις τοῦ ἐν τῇ Ἀγορᾷ τῆς Μεσσήνης Ἀσκληπείου ἀπὸ Δυσμῶν
(γύψινον πρόπλασμα).




β. Γύψινον πρόπλασμα ἀναπαράστασεως τοῦ ἐν τῇ Ἀγορᾷ τῆς Μεσσήνης Ἀσκληπείου.
᾽Αποψις ἀπὸ ΒΑ.



Λίμπερδο, ναός Ἁγίου Δημητρίου. α. Νοτιά πλευρά. β. Ἀπὸ ΝΑ.



Λίμπερδο, ναός Ἀγίου Δημητρίου. α. Ἀπὸ ΒΔ. β. Λεπτομέρεια τῆς προσόψεως.



Λίμπερδο, ναὸς Ἀγίου Δημητρίου. α. Τόξον τῆς δυτικῆς θύρας. β. Τροῦλλος ἔσωθεν.



α. 'Οχιά, ναός Ἁγίου Νικολάου, νοτιὰ κεραία.



β. 'Ερημός, ναός Ἁγίας Βαρβάρας.




α. Πλάτσα, ναὸς Ἁγίου Δημητρίου εἰς τὰ Δυὸ Πηγάδια. (Ἀπὸ ΒΑ).




β. Γέρμα, ναὸς Ἁγίου Νικολάου, βορεῖα πλευρά.




α. Πλάτσα, ναὸς Ἁγίου Δημητρίου εἰς τὰ Δυὸ Πηγὰδια.
Λεπτομέρεια τοῦ ἀναγλύπτου περιθώρου.



β. Ἑρμῆς, ναὸς Ἁγίας Βαρβάρας. Ἀνακουφιστικὸν τόξον
δυσταλῆς θύρας.



γ. Γέρμα, ναὸς Ἁγίου Νικολάου. Γλυπτὰ μέλη μαρμαρίνου
τέμπλου ἐντειγισμένα ἐπὶ τοῦ μεταγενεστέρου κωδωνοστασίου.



δ. Ὁρχιά, ναὸς Ἁγίου Νικολάου. Λεπτομέρεια τοῦ περιθώρου.



α. Πλάτσα, νῶος Ἀγίου Δημητρίου εἰς τὰ Δυὸ Πηγὰδια.
Ἡ Ἄκρα Ταπεινῶσις, τοιχογραφία.



β. Γέρμα, νῶος Ἀγίου Νικολάου, τοιχογραφία παριστῶσα
τὸν Πανάγιον Τάφον (1752).



α. Παλιόχωρα, ερείπια ναοῦ Ἀγίου Πέτρου.



β. Μίνα, λεπτομέρεια τοιχοδομίας μεγαλιθικοῦ ναοῦ.



α. Κουνιώτικη "Ανω Πούλα, ναός 'Αγίου Φιλίππου.



β. "Ανω Πούλα Κηπούλας. Ναός 'Αγίων Θεοδώρων και 'Αγίου Γεωργίου.



γ. Ναός Σωτήρος παρά την θάλασσαν, οπίσω τοῦ ναοῦ τῶν 'Αγίων Θεοδώρων τῆς "Ανω Πούλας, ἀπὸ Ν.



δ. Γωνέα, ναῦσχος 'Αγίου Γεωργίου.



Παλιόχωρα, ναός Ἁγίου Πέτρου. α. Λείψανα ἀγίων ἐκ τοῦ πρώτου στρώματος τοιχογραφίων. β. Τοιχογραφία Ἁγίου Ἰωάννου τοῦ Χρυσοστόμου ἐκ τοῦ δευτέρου στρώματος.



Παλιόχωρα, ναός Ἁγίου Πέτρου. α. Λεπτομέρεια ἀγίου (Χριστοφόρου) ἐκ τοῦ δευτέρου στρώματος τοιχογραφιῶν. β. Λεπτομέρεια τοιχογραφίας Προφήτου Ἡλία (δεύτερον στῶμα τοιχογραφιῶν).



Κουνιώτικη Ἐκκλησία, ναὸς Ἁγίου Φιλίππου. α. Κεφαλὴ ἁγίας, λεπτομέρεια τοιχογραφίας. β. Κεφαλὴ Ἁγίου Νικολάου, λεπτομέρεια τοιχογραφίας.





α - β. "Ανω Πούλα Κηπούλας, ναός Ἀγίων Θεοδώρων, λεπτομέρεια τοιχογραφίας
Γεννήσεως.



α. Άνω Πούλα Κηπούλας, ναός Ἁγίων Θεοδώρων, σπηλαίον
ἁγίου ἀρχικοῦ στρώματος.



β. Μίνα, λεπτομέρεια τοιχογραφίας.




α. "Ανω Πούλα Κητούλας, ναός Αγίων Θεοδώρων, τοιχογραφία όσίου. β. Ναός Μονής Σωτήρος ύπέρ τόν Κότρωνα. Λεπτομέρεια μεταβυζαντινής τοιχογραφίας των Αίων. γ. Νομιτζή, ναός Μεταμορφώσεως, "Αγιος Πέτρος, τοιχογραφία (16ος αί.).



α. Κέρια, ναός Ἁγίου Γεωργίου.



β. Ναός Σωτήρος παρὰ τὴν θάλασσαν ὀπίσω τοῦ ναοῦ τῶν Ἁγίων Θεοδώρων τῆς Ἀνω Πούλας.



α. Ναός τῆς Μονῆς τοῦ Σωτῆρος ὑπὲρ τὸν Κότρωνα.



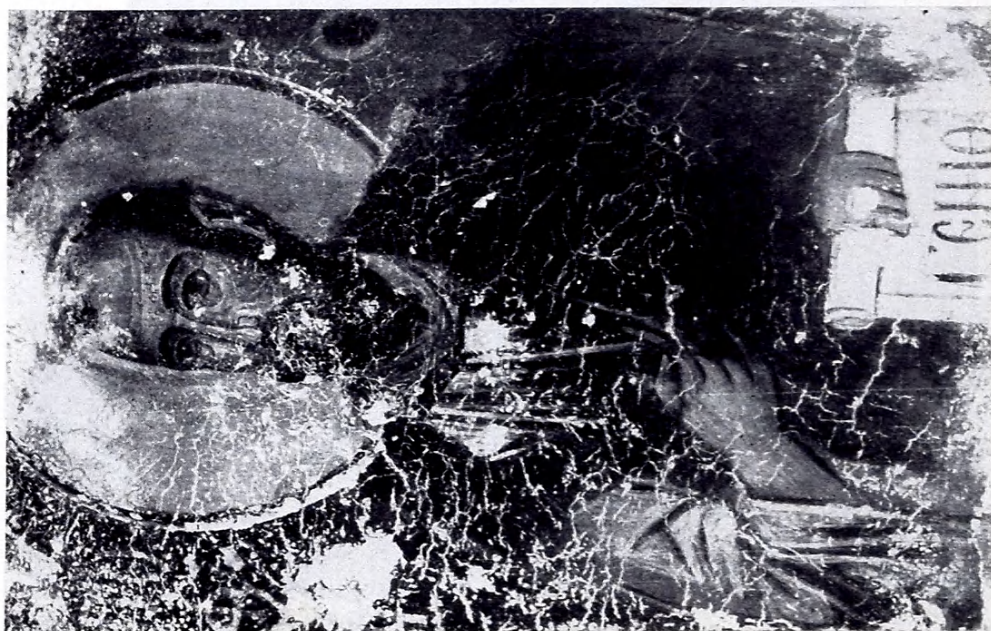
β. «Ξεμόνι» Σιφαριάνικα.



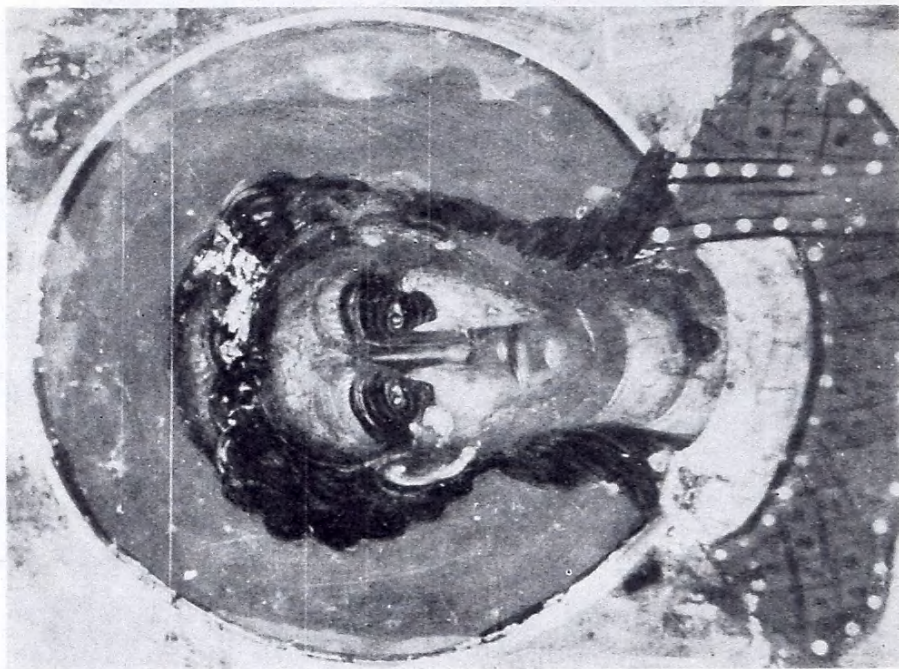
α. Κέρια, ναός Ἁγίου Γεωργίου, λεπτομέρεια τοιχογραφίας τῆς Γεννήσεως (βον στρώμα),



β. Ναός Ἁγίου Κωνσταντίνου μεταξὺ Κουτήφαρη καὶ Λαγκάδας. Ἐγερσις τοῦ Λαζάρου., τοιχογραφία (1699).



α. Κέρια, νηὸς Ἁγίου Γεωργίου, λεπτομέρεια τοιχογραφίας
ἀγίου ἐκ τοῦ δευτέρου στρώματος.



β. Νομιζή, νηὸς Μεταμορφώσεως, Ἅγιος Φίλιππος, λεπτομέρεια
τοιχογραφίας (16ος αἰ.).




+ ΑΡΗΓΕΡΘΗ Κ' ΦΗ ΣΟΡΗΘΗ Ο ΘΕΙΟΣ Κ' Π.
 ΕΙΣ ΕΠΤΟΣ ΡΑ Ο ΤΖ Κ' ΝΧ ΥΜΟΡ ΙΣΧΣ ΕΠΙΝΟ
 ΜΑΖΟ ΜΕΡΟΣ ΖΩΟΔΟΤΗΣ ΔΙΕΚΟ ΠΧ Κ' ΕΞΩΔΧ
 ΤΩΝ ΕΝ ΤΗ ΜΟΝΤΑ ΤΟΡ ΕΧΟΝ ΨΦΟΛΧ ΜΕΘ
 Κ' ΜΗ ΧΑΛΗΝΩ ΕΤΟΝ ΛΚΚΝ Β' ΣΗΜΑ ΖΑΧ ΡΑΣ ΚΑΡΑ
 ΕΞΑΧΟΣ ΛΑΠΙΔΑΣ 1725 ΜΗΝ ΧΩ ΚΤΩ ΒΡΗΧ: 7
 ΕΥ ΤΕΗΣ ΔΕ ΚΑΠΩΣ ΠΑΦΟΤΣ ΚΑΡΟΔΕΤΣ ΚΑΦΚΟΣ
 ΧΩΡΗΚΟ ΒΗΛΟ:


α - β. Κάλιαζη Γέρμας, ναός Σωτήρος Ζωοδότου. α. Πλατυτέρα, λεπτομέρεια τοιχογραφίας (1725). β. Κτητορική επιγραφή (1725).

ΑΡΗΓΕΡΘΗ ΕΞΑΘΡΗΣ ΚΑΛΥΠΟΡΙΩΝ ΟΘΥΘ Κ' ΠΑΡΣΕΠΤΟΣ
 ΡΑ ΑΤΕ ΤΧ ΜΕΓΑΛΟΜΑΡΤΙΡΟΣ ΙΕΩΡΓΙΧ ΔΙΔΩ ΔΡΟΜΗΣ
 ΟΠΧ Κ' ΕΩΠΑΛΑΤΧ ΚΝΡΑ ΤΩΡΤΧ ΚΑΛΕΡ ΜΕΤΑ Χ' ΔΥΔΤΕ
 ΕΤΑΘ ΕΤΙΛΥΧ ΤΟΥΤΗ ΡΙΑ ΕΛΛΕΓΟΝΤΗ ΔΙΑΝ ΕΘ. ΣΜΧ ΕΛΑΧΙΣΤ
 ΑΟΤΕ



γ. Γωνέα, ναόςκος 'Αγίου Γεωργίου, κτητορική επιγραφή.



α. Σουλανή Έφεριον, κυλίβιας
ένστυπτικής ζώνης.




β. Πλάτσα, νοός Αγίου Δημητρίου, μαρμάρινον θωράκιον. γ. Γέρμα, νοός Αγίου Νικολάου, μαρμάρινον θωράκιον. δ. Κοῦνος, νοός Αγίου
Γωάννου, έντειχισμένον πτερύγιον ἁμβωνος.




Κουκουνάρα, Γουβαλάρη. Τυμβοειδές ξέσκαμα α. α. 'Ο τάφος 1. Ταφική δαπέδου. 'Ανατολικώς ό παρακείμενος τάφος 5. β. 'Ο θολωτός-πεταλοειδής τάφος 2.



α. Κουκουνάρα, Φυτιές. 'Ο θολωτός τάφος 2 ἐκ Ν.



β. Κουκουνάρα, Γουβαλάρη. Τυμβοειδὲς ἔξαρμα α, θολωτός τάφος 7.




α. 1-2. Κουκουνάρα, Γουβαλάρη τυμβ. ἐξάρμα α, τάφος 2. Προχοΐσκη. 3. Κουκουνάρα, Φυτιές. Σφραγιδοκύλινδρος μετά χρυσῆς ἐπενδύσεως ἐκ τοῦ θολωτοῦ τάφου 2.




β. Ἀνάπτυγμα τοῦ σφραγιδοκυλίνδρου τοῦ πίν. 111α3.



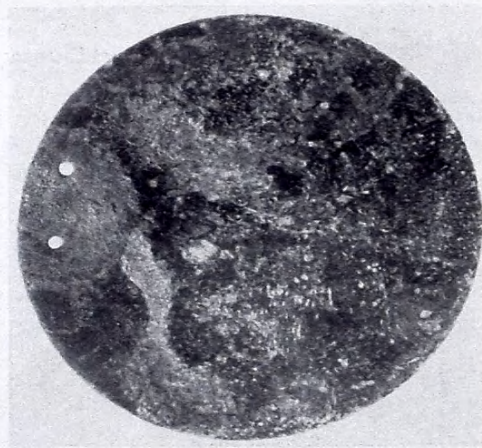
γ. Κεραμεικὴ ΥΕ ΠΙΒ1 ἐκ τοῦ τάφου 4 τοῦ τυμβοειδοῦς ἐξάρματος α.



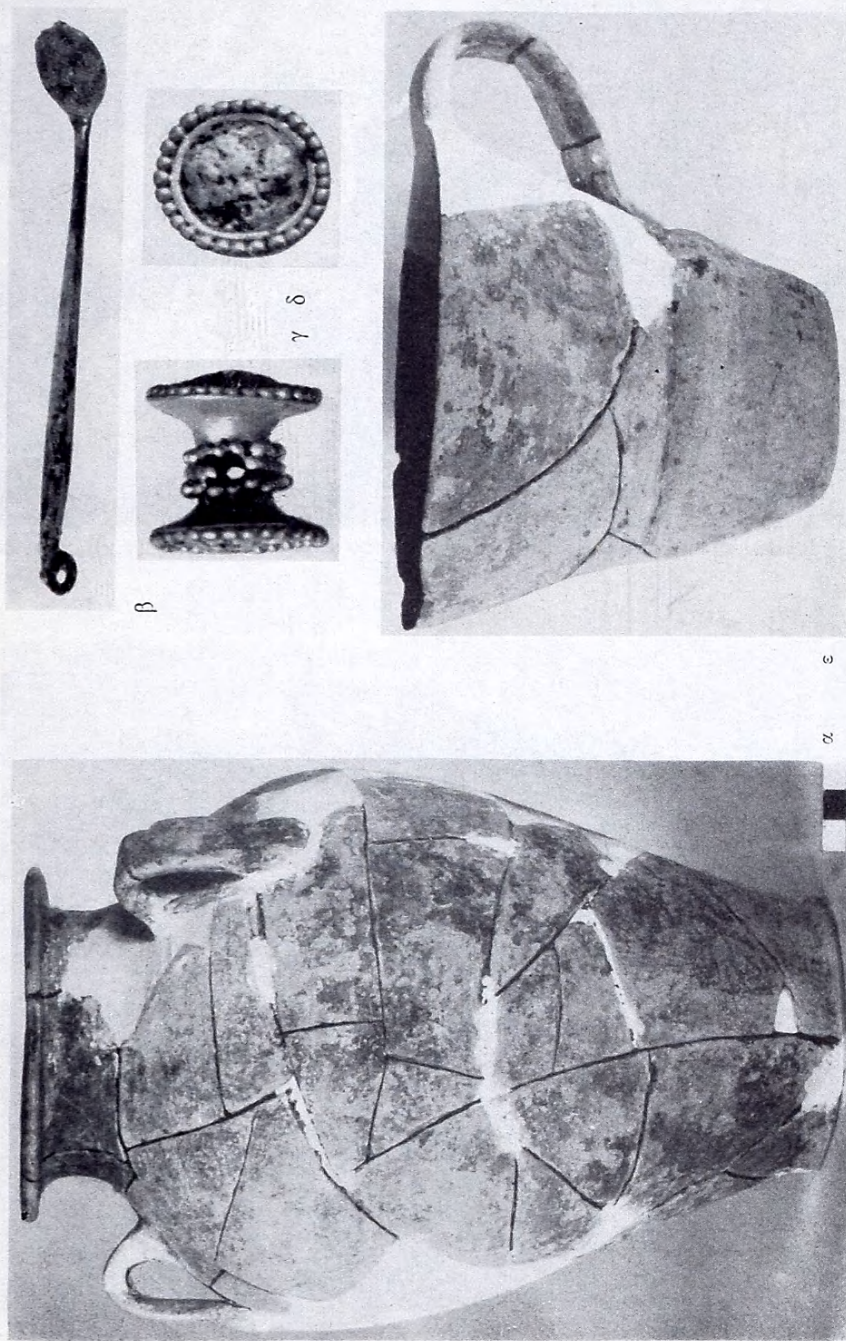
α. Κουκουνάρα, Γουβαλάρη. Τυμβοσειδές ἔξαρμα β, πεταλοειδῆς μετὰ θόλου τάφος. Ἀκόναι ἐκ κεντρικοῦ σημείου ἀνακομιδῆς.



β. Κουκουνάρα, Φυτιές, θολωτὸς τάφος 2. Χαλκᾶ μετ' ἐλεφαντίνης λαβῆς μαχαίριδια τῆς νεκρῶς.



γ. Κουκουνάρα, Γουβαλάρη. Τυμβοσειδές ἔξαρμα β. Πέλεκυς ἐκ τῆς κεντρικῆς ἀνακομιδῆς.
δ. Κουκουνάρα, Φυτιές, θολωτὸς τάφος 2. Κάτοπτρον νεκρῶς.



Κουκουνάρα, Φυτιές, θολωτός τάφος 2. α. Μικρός ανακτορικός πίθος. β. Ἀργυρὸν κογλίαιον ἐκ τῆς ταφῆς τῆς νεκρᾶς. γ - δ. Χρυσῆ ψῆφος. ε. Κουκουνάρα, Γουβαλάρη. Τυμβοειδὲς ἔξαρμα β. Κύπελλον Κεφτι ἐκ τοῦ πεταλοειδοῦς τάφου.



α. Μέρος τῆς βορείου πλευρᾶς τῆς τάφρου FW1 κατὰ τὴν ἀρχὴν τῆς ἀνασκαφικῆς περιόδου.
"Αποψις ἀπὸ Ν.



β. Ἡ τάφος FW1. "Αποψις ἀπὸ ΒΑ. Αἱ παρειαὶ Υ' πρὸς τὰ ἀριστερὰ καὶ C (μετὰ τῆς ἀνασκαφικῆς γεφύρας) πρὸς τὰ δεξιὰ.



α. Ἡ τάφος FW1. Ἀποψις ἀπὸ Ν. Διακρίνεται πλησίον τοῦ ἀκόντιου εἰς τῶν λίθων τῶν ἐρμηνευθέντων ὡς παρειὰ Ζ. πρὸς τὰ δεξιὰ ἢ παρειὰ Υ.




β. Ἡ τάφος FW5. Ἀποψις ἀπὸ ΝΔ δεικνύουσα καθαρῶς τὴν παρειὰν C.



α. Ἡ παρειὰ Ζ εἰς τὴν τάφρον FW5. Ὑποψὶς ἀπὸ Α.



β. Ἡ τάφρος FW5. Ὑποψὶς ἀπὸ ΒΑ. Φαίνονται ἐξ ἀριστερῶν πρὸς τὰ δεξιὰ αἱ παρειαὶ Α, Υ καὶ Ζ.



α. Η τάφρος FW5. "Αποψις από Β. Είς τὸ κέντρον ὁ τοῦχος Χ ἐπὶ τοῦ φυσικοῦ βράχου, δεξιὰ ἡ παρεια Γ' β. Ὁ κεντρικὸς τομὴς τῆς τάφρου FW6 εἰς τὸ τέλος τῶν ἀνασκαφῶν. Ἀποψις ἀπὸ Β. Διακρίνονται ὁ φυσικὸς βράχος καὶ ἡ παρεια Ζ πρὸς τὰ δεξιὰ.



α. Ἡ γωνία ἡ σχηματιζομένη ὑπὸ τῆς παρειᾶς Α εἰς τὴν τάφρον FW6. ᾠποψις ἀπὸ ΒΑ.



β. Ἡ παρειὰ Ζ εἰς τὴν τάφρον FW6. ᾠποψις ἀπὸ ΝΑ.



α. Ἡ παρειὰ Α τοῦ ἀνατ. τομέως τῆς τάφρου FW6 ἀπὸ Α. Τὸ κεκαυμένον τέταρτον στρώμα διακρίνεται εἰς τὴν δεξιάν (ΒΔ) γωνίαν τῆς τάφρου.



β. Ἡ παρειὰ Ζ εἰς τὸν κεντρικὸν τομέα τῆς τάφρου FW6 ἀπὸ Α. Τὸ κεκαυμένον ἕκτον στρώμα διακρίνεται εἰς τὴν ΒΔ γωνίαν τοῦ τομέως.



α. Ἡ παρειὰ Ζ εἰς τὸν κεντρικὸν τομέα τῆς τάφρου FW6, ἀπὸ ΝΑ. Πλησίον τοῦ ἀκοντίου ὁ φυσικὸς βράχος ὑπὸ τὸ δέκατον τρίτον στρώμα εἰς τὸ τέλος τῆς ἀνασκαφῆς τοῦ τομέως.



β. Ὁ δυτικὸς τομεὺς τῆς τάφρου FW6. Ἀποψὺς ἀπὸ ΝΔ μετὰ τὴν ἀφαίρεσιν τῶν ἐπιφανειακῶν χωμάτων. Ἐξ ἀριστερῶν πρὸς τὰ δεξιὰ: τὸ ἀνατ. θρανίον, ὁ ἀνατ. τοῖχος τοῦ δωματίου F3 (ἀνασκαφή 1969), ἡ παρειὰ C καὶ τὸ πρὸς Α αὐτῶν γέμισμα τοῦ τείχους.



α. Ὁ ἀνατολικὸς τομεὺς τῆς τάφρου FW6 ἀπὸ ΒΑ. Διακρίνονται ἡ παρειὰ Α καὶ ἡ ὑπ' αὐτῆς σχηματιζομένη γωνία, ὁ φυσικὸς βράχος (ἔμπροσθεν) καὶ αἱ πρὸς «βάσεις» ὁμοιάζουσαι κατασκευαί.



β. Ἡ περιοχή τῆς πύλης ἀπὸ Α κατὰ τὴν ἀρχὴν τῶν ἀνασκαφῶν 1974. Διακρίνονται ὁ νεώτερος (ἀνώτερος) δρόμος, ὁ διερχόμενος διὰ τῆς πύλης, τὸ ἀντιτείχισμα Γ, αἱ παρειαὶ τοῦ τείχους F καὶ Β καὶ αἱ πρὸς «βάσεις» ὁμοιάζουσαι κατασκευαὶ Q καὶ R (βλ. καὶ εἰκ. 6 - 7).




α. Ἡ περιοχή τῆς πύλης ἀπὸ Α κατὰ τὴν ἀρχὴν τῶν ἀνασκαφῶν τοῦ 1974.
"Αποψὺς ἀπὸ πλησίον.



β. Τὸ ἀντιτείχισμα Γ ἀπὸ Α.



α. Τὸ ἀντιτείχισμα G ἀπὸ N πρὸ τῆς ἀφαιρέσεως αὐτοῦ. Διακρίνεται ἡ βᾶσις αὐτοῦ ἀποτελουμένη ἐκ δύο μεγάλων μαρμαρίνων λίθων.



β. Ἡ ἐκ δύο μεγάλων μαρμαρίνων λίθων συνισταμένη βᾶσις τοῦ ἀντιτειχίσματος, μετὰ τὴν ἀφαίρεσιν τῶν ἀνωτέρων σειρῶν. Ἀποψὺς ἀπὸ N.



α. Ἡ παρειά Η μετὰ τὴν ἀφαίρεσιν τοῦ ἀντιτειγίσματος G.



β. Τὸ ΒΔ τμήμα τῆς τάφρου FG2. Ἀποψὺς ἀπὸ ΒΑ. Διακρίνονται ἡ ἐπιφάνεια τοῦ κατωτέρου δρόμου (23ον καὶ 24ον στρώμα) καὶ ὁ τοῖχος W, ἀποκαλυφθεὶς μετὰ τὴν τελείαν ἀφαίρεσιν τοῦ ἀντιτειγίσματος G.



α. Μέρος τῶν τάφων FG7 καὶ FG3 καὶ τῆς μεταξὺ αὐτῶν «γεφύρας» κατὰ τὸ τέλος τῶν ἀνασκαφῶν 1974. Διακρίνονται ἡ παρεῖα C τοῦ τείχους, μέρος τοῦ τείχους IH καὶ ὁ τοῖχος V.




β. Μέρος τῶν τάφων FG7 καὶ FG3 καὶ τῆς μεταξὺ αὐτῶν «γεφύρας» κατὰ τὸ τέλος τῶν ἀνασκαφῶν 1974. Ἀποψὶς ἀπὸ ΒΔ. Διακρίνονται: πλησίον τοῦ ἀριστεροῦ πλαισίου τῆς εἰκόνης καὶ σχεδὸν παραλλήλως πρὸς αὐτὸ ἡ παρεῖα C τοῦ τείχους· πλησίον τοῦ ἄνω πλαισίου καὶ διαγωνίως πρὸς αὐτὸ ὁ τοῖχος IH· εἰς τὸ μέσον ὁ ἀποκαλυφθεὶς τοῖχος V πρὸς Β τοῦ IH καὶ σχεδὸν παράλληλος πρὸς αὐτόν.



α. Ἐξωτερικὴ ὄψις τοῦ ἀρχαίου τείχους τῆς Πάρου. ΒΑ μέρος τοῦ περιβόλου (τμήμα II).



β. Ἐνεδίγραφος πλίνθος κυκλικοῦ ταφικοῦ μνημείου.



Ἐσωτερικὴ ὄψις τῆς πύλης Β τοῦ τεύχους τῆς Πύρου.



α. Ἡ νῆσος Οἰκονόμου καὶ ὁ περίβολος τοῦ οἰκισμοῦ ἀπὸ Α.



β. Τμῆμα τῆς ΒΑ πλευρᾶς τοῦ περιβόλου ἀπὸ Ν.



α. Τὸ βορειοανατολικὸν τμήμα τοῦ τείχους.



β. Τὸ βορειοδυτικὸν τμήμα τοῦ τείχους.




α. Τὸ δυτικὸν τμήμα τοῦ τείχους.





β. Τὸ δυτικὸν τμήμα τοῦ τείχους ἀπὸ Β.



α. Ἑσωτερικὰ τοιχώματα καὶ ἐξωτερικὴ ἐπένδυσις τοῦ ἀποχετευτικοῦ ἀγωγοῦ εἰς τὸ οἰκόπεδον Σκορδίλη.



β. Δάπεδον μεταξὺ τῶν θεμελίων τοίχων καὶ τοῦ ἀγωγοῦ εἰς τὸ οἰκόπεδον Σκορδίλη.



α - β. "Όψεις τοῦ ἀποκαλυφθέντος εἰς τὸ οἰκόπεδον Σχορδίνης ἀγωγοῦ.



α - β. Διαδοχικαὶ φάσεις τῆς ἀνασκαφῆς ἐπαλλήλων ταφῶν ἐντὸς τῶν ἐλληνορρωμαϊκῶν θεμελίων εἰς τὰ Ἀπλώματα.



α. Ἀκτέριστοι μεταγενέστεραι ταφαὶ τῶν Ἀπλωμάτων.



β - γ. Πρόσωπον Σιληνοῦ ἐκ πυράννου καὶ ἐνσφράγιστον περίαπτον ἐκ τῆς ἐπιχώσεως εἰς τὸ οἰκόπεδον Σκορδίλη.



α. Ταφαι εἰς ἀγγεῖα καὶ τράπεζα.




β. Μελανόμορφος ἀττική κύλιξ.



α. Ἀποψὶς τοῦ δευτέρου τομέως.



β. Ἴωνικὴ ὑδρία.



α



β



γ




α. Ίωνική κύλιξ. β. Ρωμεικά ύάλινα ἀγγεία. γ. Μελανόμορφος ὄλπη.




β. Τὸ ἐσωτερικὸν τοῦ σπηλαιώδους τάφου.




α. Ἀρχαίχῃ πυρὰ καὶ σῆμα.



α. Θηραίος ἀμφορεύς. β. Τεμάχιον Θηραίῳ κρατῆρος. γ. Πρωτοκορινθιακὸς σκύφος.



α. Μετόπη «εὐβοϊκοῦ» ἀμφορέως.



β. Πρωτοκορινθιακὸς ἀρύβαλλος. γ. Χαλκοῦς τρίπους.



α. Δυτικός τοῖχος μέσου κλίτους μετὰ τῆς βασιλείου θύρας καὶ τῶν κτιστῶν θρανίων (ἀπὸ Α).



β. Βόρειον κλίτος ἢ πρόθεσις μετὰ τοῦ ἄμβωνος, βόρειος στυλοβάτης καὶ τμήμα τοῦ μέσου κλίτους.



α. Ὁ ἄμβων ἀπὸ Α.



β. Ὁ ἄμβων ἀπὸ Β.



α. Χῶρος VIII, ὀξυπύθμενα ἀγγεῖα ἐντὸς τοῦ ἐδάφους.



β. Χῶρος IX, ὀξυπύθμενα ἀγγεῖα ἐντὸς τοῦ ἐδάφους.



α. Ὁ ἀψιδωτὸς χώρος ΙΧ.



β. Ἡ ἀψὶς τοῦ βορείου κλίτους, ἐσωτερικῶς.



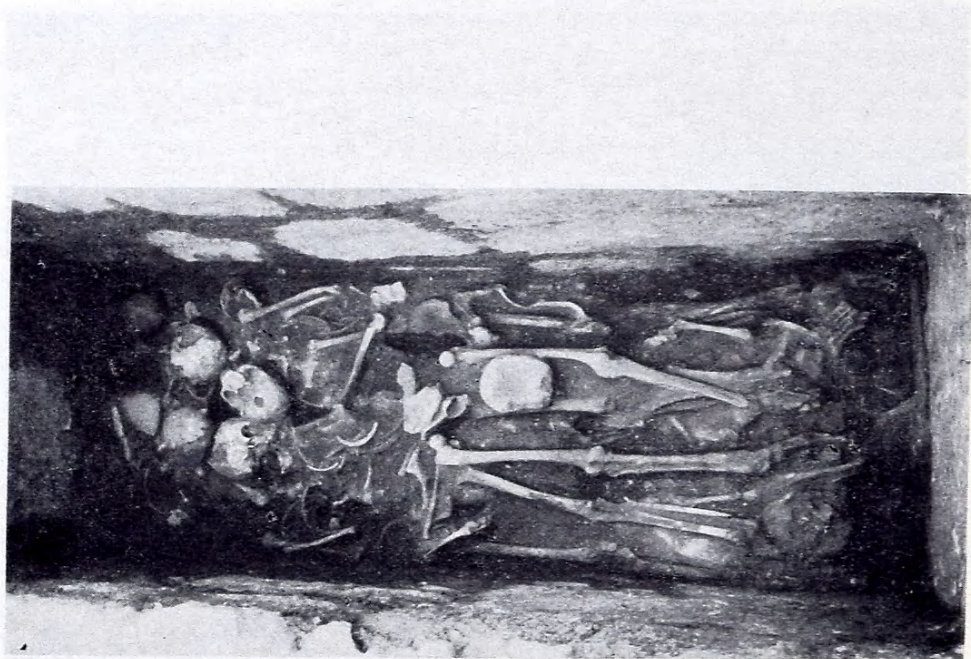
α. Ἐξωτερικὴ ὄψις ἀψίδος μετὰ τοῦ περιφερειακοῦ πεζουλίου καὶ τῆς θύρας τοῦ ἀνατ. τοίχου τοῦ νοτίου κλίτους.




β. Τὸ δάπεδον τοῦ νάρθηκος.



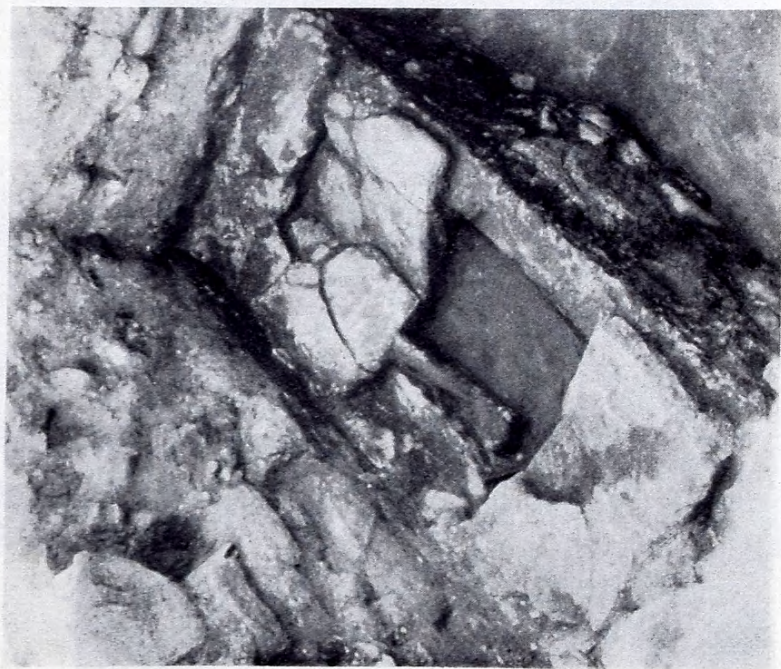
α. 'Ο νάρθηξ (ἀπὸ Ν).



β. 'Ο τάφος 3.



β. 'Ο τάφος 2.



α. 'Ο τάφος 1.




α. Κορινθιακὸν ἐπὶ κρᾶνον.



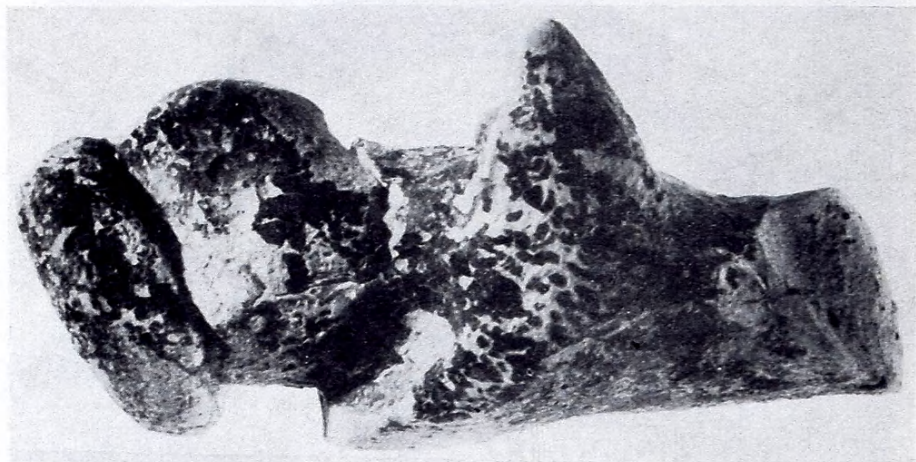
β. Κιονίσκος τέμπλου μετὰ συμφυοῦς κορινθιακοῦ κιονοκράτου.



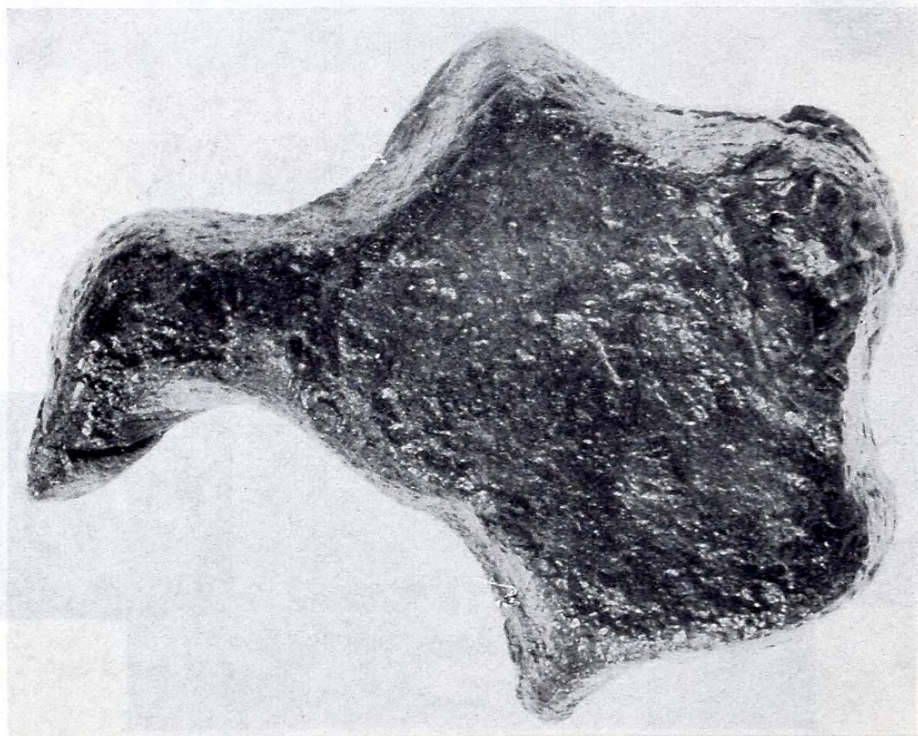
α. Δύο σιδηρᾶ δρέπανα.



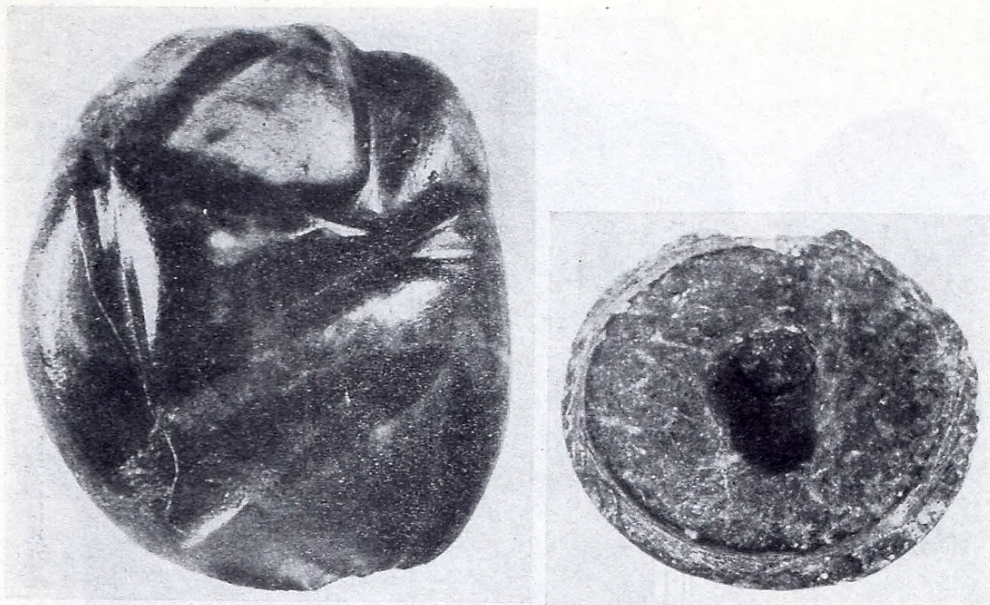
β. Χαλκαῖ κανδηλῆθραι. γ. Ἡμισφαιρικὸν μολυβδόβουλλον.




β. Ειδώλιον γυναικός.



α. Τεμάχιον χαλκοῦ, πιθανῶς γελῶνη.



α. Περίαπτον εις σχῆμα ὀκλάζοντος πιθήκου. β. Πῶμα λιθίνου ἀγγείου.



γ. Πυρῆνες ὀψιανοῦ.



α. Τμήμα άγγελου εκ στεατίτου.



β. Τριπτήρ μετά τριβείου.



Πήλινα ύφαντικά βάρη.



Πήλινα κύπελλα.



α. Βόρειοι χώροι τῆς Μεγάλης Οἰκίας καὶ νότιον τμήμα τῆς κορυφῆς τοῦ λόφου, ἀπὸ Δ.
 Ὁ δείκτης ἐπάνω εἰς τὸ ἀστράκι τοῦ δωματίου 50.



β. Δωμάτιον 29α (ἀριστερὰ) καὶ χώρος 32 - 32α ἀπὸ Β. Ὁ δείκτης ἐπὶ τοῦ Β 29α. Κάτω
 δεξιὰ ἀνατολικὸν τμήμα τοῦ Ν 32 - 32α.



α. Περιοχή χωμάτων Seager μεταξύ τοίχου γ (ἀριστερά) καὶ Μεγάλης Οἰκίας (δεξιά)
μετὰ τὰς ἐργασίας 1974, ἀπὸ Δ.



β. Δωμάτιον 4β, ἀπὸ ΒΔ. Διακρίνεται ἡ εἴσοδος τοῦ δωματίου καὶ ἡ στροφή τοῦ ἀρχαιο-
τέρου πλακοστρώτου. Ὁ μέγας λίθος ἴσως μετακινήθην κατῶφλιον τῆς Μεγάλης Οἰκίας.
Πρβ. πίν. 157α.



α. Είσοδος και ΝΑ γωνία δωματίου 4β, από ΒΔ. Πρβ. πίν. 156β.




β. Περιοχή βορείως δωματίου 50, από Β. Δεξιά λείψανα πλακοστρώτων Α-Β-Γ και λιθόστρωτον 52, αριστερά οί μεγάλοι «Δύο Λίθοι», τὸ λιθόστρωτον 53 καὶ τὸ πλακόστρωτον Δ. Εἰς τὸ βάθος τὸ δωμάτιον 50.



α. Χῶρος 51: Λείψανα ἐπαλλήλων πλακοστρώτων Α-Β-Γ.



β. Πλακόστρωτον Δ, λιθόστρωτον 53 (μὲ τὴν φέρουσαν τὸ κυκλικὸν λάξευμα μεγάλῃν πλάκᾳ), καὶ οἱ «Δύο Λίθοι».



α. Δύο πήλινα ειδώλια ἐκ τῆς κορυφῆς τοῦ Κεφαλιοῦ, πιθανῶς πρωιμώτατα ἑλληνικά· ἀριστερὰ ἐκ τοῦ σημείου α, δεξιὰ ἐκ τοῦ σημείου β. β. Τμῆμα πηλίνου ειδωλίου βοός, ἐκ τοῦ σημείου α.



α. Γενική άποψις τοῦ χώρου μετὰ τὸ πέρας τῆς τρίτης ἀνασκαφικῆς περιόδου (ἀπὸ ΒΑ).



β. Ἄποψις τοῦ πρὸς Βορρᾶν τοῦ βωμοῦ ἐρευνηθέντος χώρου (ἀπὸ Β.)



α. Οί εις ὑψηλότερον ἐπίπεδον κείμενοι λίθοι τοῦ ἀναλημματικοῦ τοίχου καὶ τὰ εις χαμηλότερον ἐπίπεδον παλαιότερα κτήρια (ἀπὸ Α).



β. Ἡ γωνία τοῦ κτηρίου. Δεξιὰ τμῆμα τοῦ βορείου τοίχου τοῦ παλαιοτέρου κτηρίου καὶ ἀριστερὰ ἡ λιθόστρωσις τοῦ δαπέδου του (ἀπὸ Α).



α. Αἱ ξύλιναι δοκοὶ ὀροφῆς εἰς τὸν χώρον τοῦ ὀρθογωνίου -Ο (ἀπὸ ΒΑ).



β. Ὁ τοῖχος τοῦ κτηρίου τῶν προῖμων ἐλληνικῶν χρόνων (πρὸ τοῦ πλαστικοῦ φύλλου), καλυπτόμενος ἐν μέρει ἀπὸ τὸν ἀναλημματικὸν τοῖχον (ἀπὸ ΝΑ).




Ἡ πρόσοψις τοῦ προϊστορικοῦ κτίσματος παρὰ τὸν δέλτην καὶ εἰς τὸ βόθρος ὁ ἀναλημματικός τοίχος (ἀπὸ Ν).




α. Ὁ χώρος τῆς «ἐστίας» πρὸς Βορρᾶν τοῦ νεωτέρου ἀναλημματικοῦ τοίχου (ἀπὸ Β).



β. Ὁ λάκκος τῆς «ἐστίας» μετὰ τὸν καθαρισμὸν ἀπὸ τὴν τέφραν (ἀπὸ Α).




α. Μολύβδινι σύνδεσμοι κεράμων.



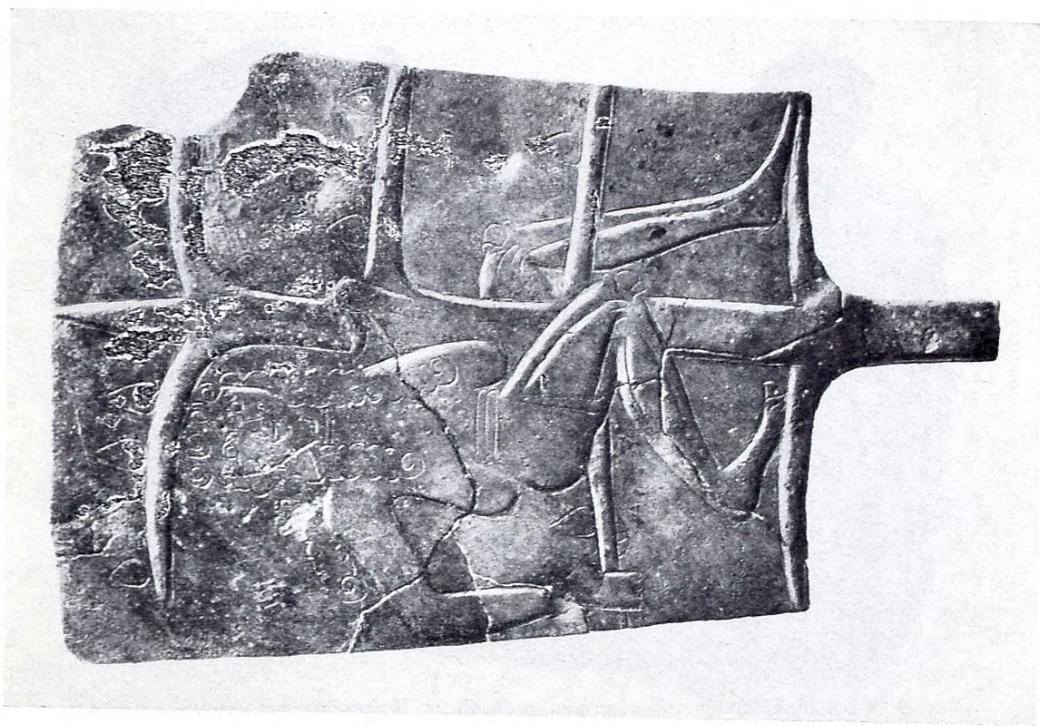
β. Κύπελλον της ΥΜ ΙΑ περιόδου.




β. Θραῦσμα πηλίνης ἀναγλύφου δαιδαλικῆς μορφῆς.



α. Θραῦσμα τρογγιάτου εἰδωλίου βεός.



α. Χαλκούν έλασμα Έρμού Λενδοίτου.



β. Χαλκούν περίμνητον έλασμα Έρμού.



α. Θραῦσμα τρίποδος τοῦ τύπου τοῦ Ἰδαίου ἄντρου.



β. Χαλκοῦν εἰδώλιον τοῦ αὐστηροῦ ρυθμοῦ. γ. Χαλκοῦν κηρύκειον.



α. Πήλινον ἀρχαῖον προσωπεῖον γυναικός.




β. Πήλινον ὑστεροδοιδαλικόν προσωπεῖον.



α. Μερική άποψις τοῦ ΝΑ τμήματος τοῦ «ἱεροῦ οἴκου» μετὰ τῆς ἐπικλινούσας προσβάσεως, πρὸ τῆς ἐρεῦνης.



β. ΒΑ άποψις τοῦ ἀνδρήρου καὶ τοῦ ἀναλημματικοῦ τοίχου II.



β. Νοτιά άποψες τοῦ βραθυμιδωτοῦ βράθρου, ἐξ ἀνατολῶν.



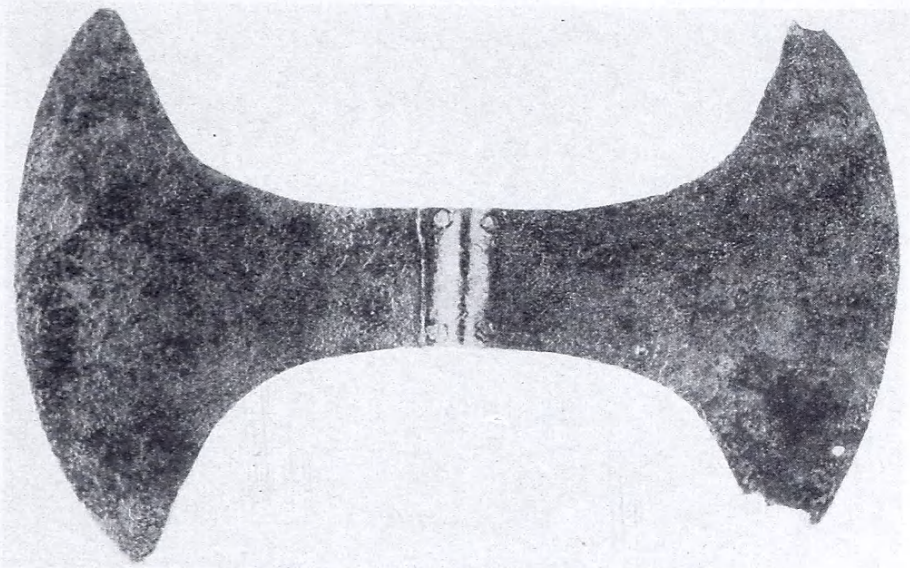
α. Ἡ ἐπιχλίτης πρόσβασις τοῦ ἱεροῦ.




α. Θησαυρός χαλκῶν πελέκεων in Situ.



β. Τομεὺς Δ. Ἡ φράσσουσα τὸ σπηλαιῶδες χάσμα ἐπίχωσις πρὸ τῆς ἀποκαλύψεως αὐτοῦ.




α. Χαλκοῦς ἀναθηματικὸς διπλοῦς πέλεκυς με ὀπὴν στενωπώσεως.



β. Πωρίνη τράπεζα προσφορῶν τύπου κέρνου.



γ. Πήλινον ζώδιον μέσου μεγέθους.




α. Τὸ ἐκ τοῦ βάθρου πρὸς τὰ ΒΑ ἀνοιγόμενον χάσμα.



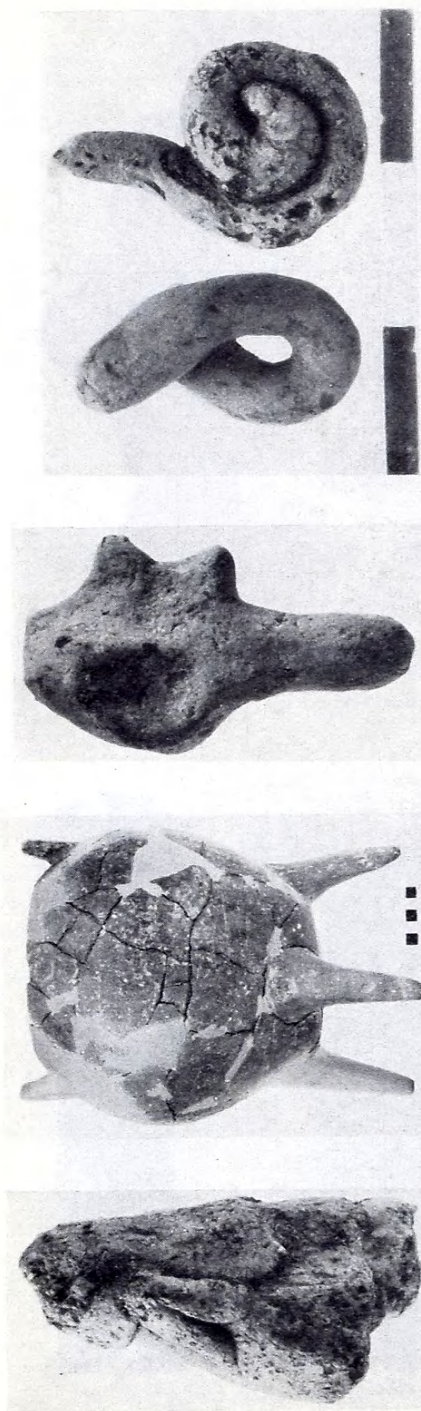
β. ΒΑ ὀψοψὶς τοῦ χάσματος καὶ τοῦ βαθμιδωτοῦ βάθρου.



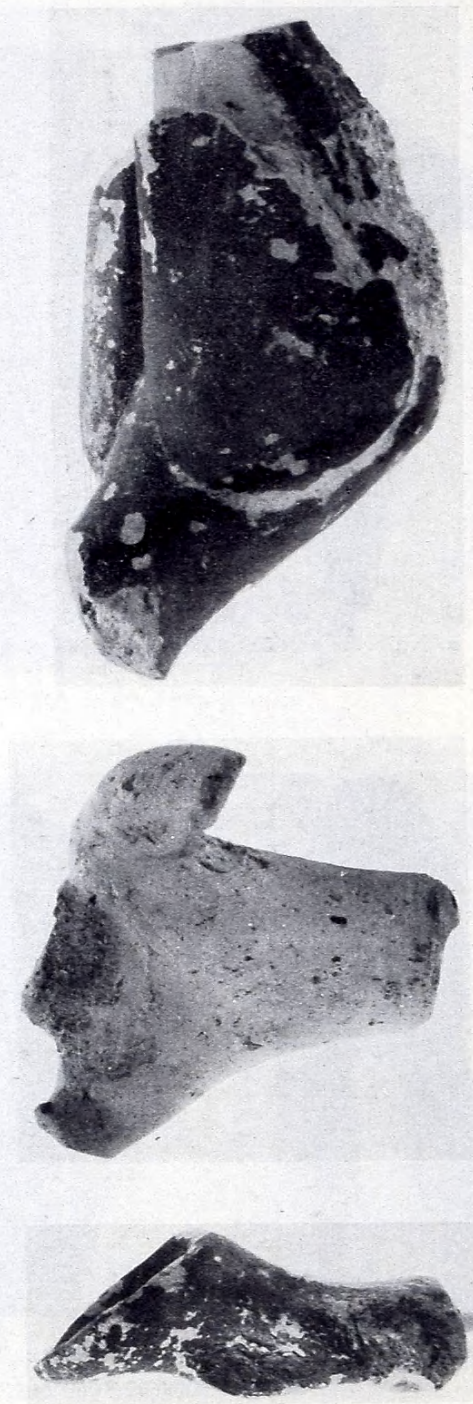
α. Χαλκοῦν εἰδῶλιον λατρευτοῦ. β - γ. Τὰ ἄνω ἡμίση πηλίνων εἰδωλίων λατρευτῶν.



δ. Κάτω ἡμισὺ χαλκοῦ εἰδωλίου ἀνδρός. ε. Τμῆμα πηλίνου ἀνδρικοῦ εἰδωλίου. ζ'. Τμῆμα κνήμης πηλίνου ἀνθρωπίνου εἰδωλίου.



α. Τμήμα πήλινου ανδρικού ειδωλίου. β. Χύτρα ἐκ τῆς ἐπιζυλινῆς προσβάσεως. γ. Πηλίνη ἀναθηματικὴ κεφαλὴ λατρευτοῦ. δ. Ὀμοιώματα ὄφρων ἐκ πηλοῦ.



ε. Κεφαλὴ καὶ τμήμα τοῦ κορμοῦ πήλινου γυναικείου ειδωλίου. ζ. Ἀποκεκρουμένος κορμὸς λατρευτοῦ ἐκ τοῦ σπηλαιώδους ἀποθέτου. ε. Ἐλλιπὲς πήλινον ειδώλιον πτηνοῦ μετὰ μελανοῦ ἐπιχρίσματος.



α - β. Κεφαλή λατρευτοῦ ἐκ πήλου.



β



γ



α




α. Ἐπίπεδος σφραγὶς μετὰ τοῦ ἀποτυπώματος αὐτῆς. β. Πωρὶνὴ πλάξ φέρουσα ἐγγράφατον ἀστρινὸν σύμβολον. γ. Ὁμοίωμα ἀμφικολίου βωμίσκου ἐκ μελανοῦ στεατίτου.



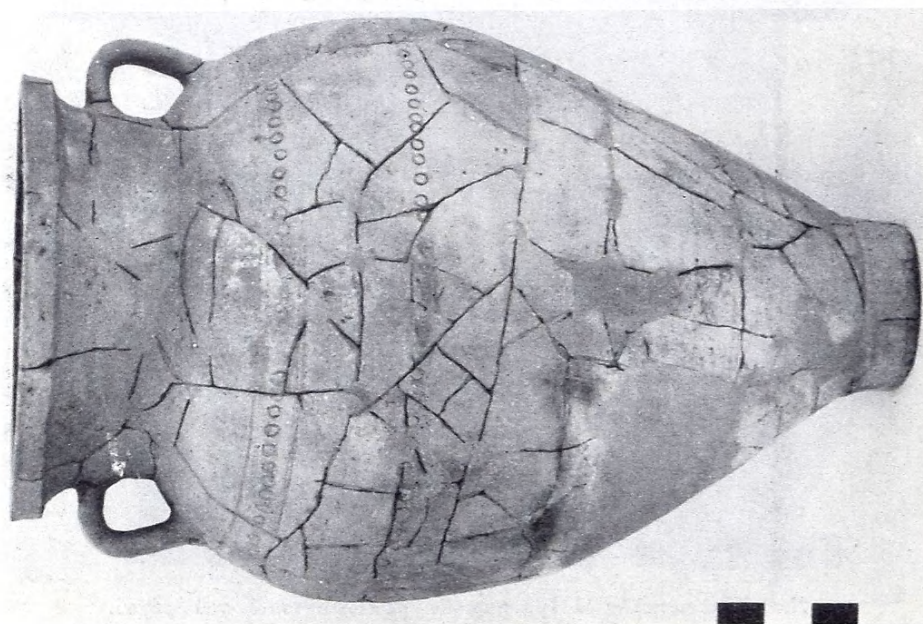
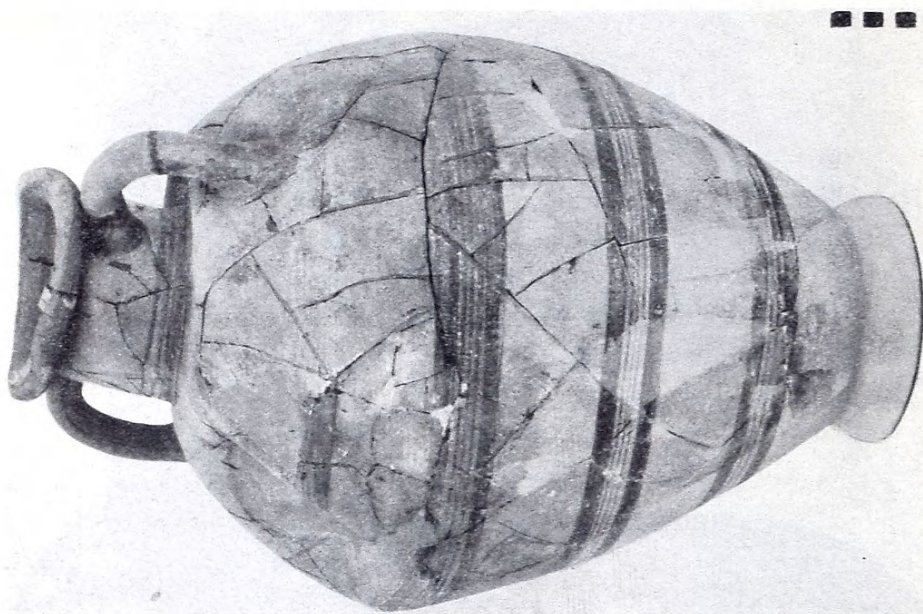
α. Λίθινον ἀναθηματικὸν σκεῦος.



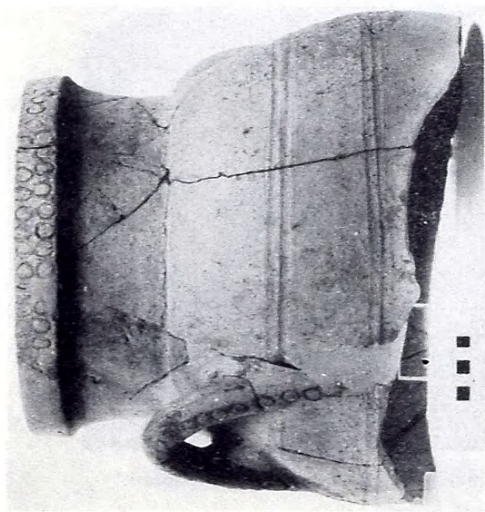
β. Ὁμοίωμα καθημένου ζώου ἐκ μελανοῦ στεατίτου.




γ. Σπονδικὰ κύπελλα ΜΜ Ια περιόδου ἐκ τῶν σχισμῶν τοῦ βράχου.




Καρνέρι. α. Δίωτος πίλλος με διάκισμον εντύπων κύκλων. β. Άνω τμήμα άμφορέως παραμορφωθέντος κατά την όπτησιν.



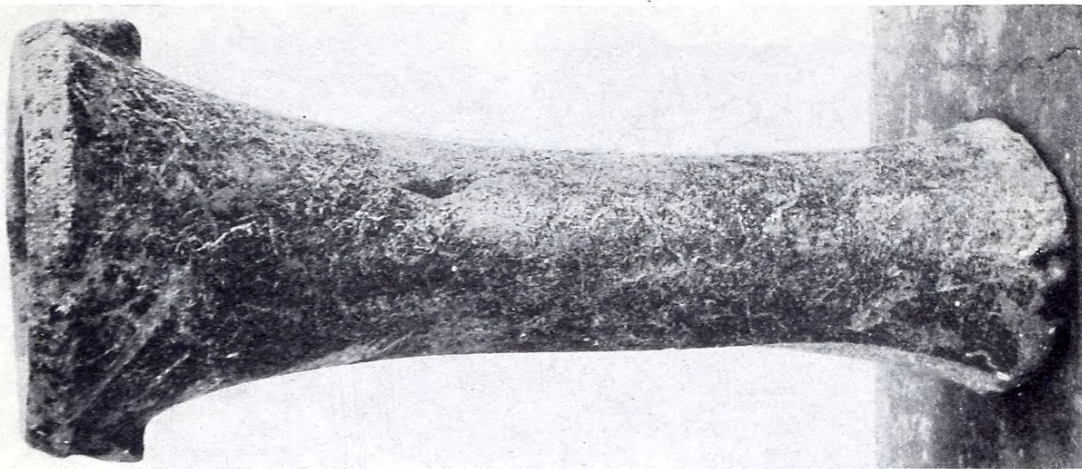
α. Καρόαρι. Άνω τμήμα διώτου πύλου.



β. Παρθένι. Μονοφατσίτου.
Λίθινον προανακτοριζόν
ειδώλιον τύπου Nagada.



γ. Λουτράκι Μαλεβιζίου. Δίστομος χαλκή σφύρα.



δ. Πάρτρα. Νεοανακτοριζός λίθινος λύχνος.



α. Καρνάρι. Ἀγγεῖον καὶ λίθινον σκεῦος ἐντὸς τοῦ ἀποκαλυφθέντος λάκκου.




β. Ἅγιος Παῦλος Μεσαρᾶς. Τάφος Β. γ. Τεχὲς Ἡρακλείου. Τούρκικος «κουμπές».




α. «Μέσα Καρτερός» Ἡρακλείου. Νεολιθικά ὄστρακα.




β. Καρνάρι. Τὸ ἀποκαλυφθὲν δωμάτιον ἀπὸ ΝΑ.




γ. Ἅγιος Παῦλος Μεσσαρῆς. Κτιστὸς τάφος Α.



α. «Μέσα Καρτερός» Ἡρακλείου. Νεολιθικά ὄστρακα.



β. Ἀρχάνες, οἰκόπεδον Ἀντ. Δασκαλάκη. Ὅστρακα τῆς ὕστερας ἐλληνιστικῆς περιόδου.





γ. Ἀρχάνες, οἰκόπεδον Ἀντ. Δασκαλάκη. ὙΜ Ια - ΙΙ, ὙΜ ΙΙΙβ ὄστρακα.




Μαρουλᾶς Ρεθύμνης. α. Δρόμος καὶ εἴσοδος θαλαμοειδοῦς τάφου.




β. Ἡ λάρναξ ὑπ' ἀρ. 2175.




Μαρουλῆς Ρεθύμνης. α - β. 'Η λάρναξ ὑπ' ἀρ. 2176.



Ἀδελφ. Ρεθύμνης. γ - δ. 'Η λάρναξ ὑπ' ἀρ. 2173.



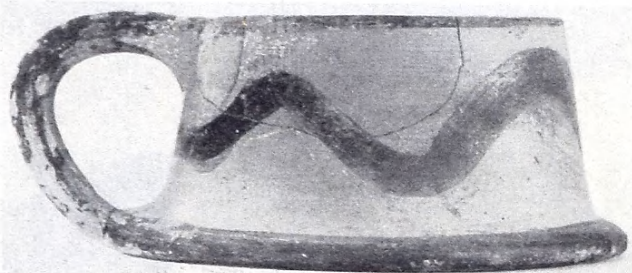
Μαρουλᾶς Ρεθύμνης, α - β. 'Η λάρναξ ὑπ' ἀρ. 2177.



α - β. "Αδελφ. Πεθόμνητος. Η λάρναξ υπ' ἀρ. 2174.




Μαρουλᾶς Ρεθύμνης. α. Σχέδιον σφραγιδολίθου. β. Ὑψίπους κύλιξ (ὑπ' ἀρ. 2166).



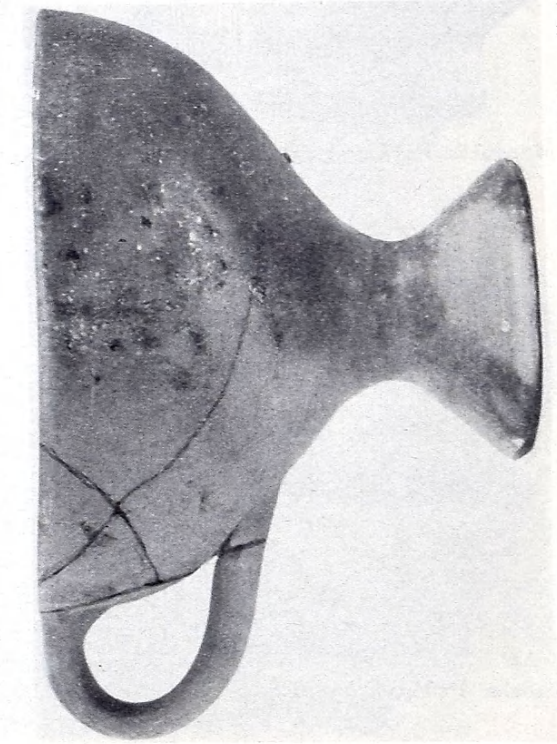
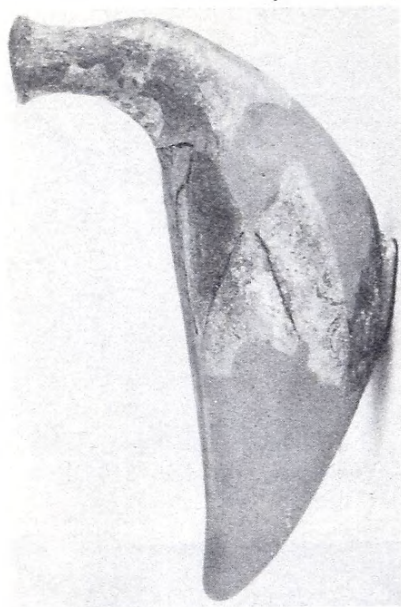
Μαρουλᾶς Ρεθύμνης. γ. Ἀμφίκοilon μόνωτον κύπελλον. δ. Ἄδελε Ρεθύμνης, θυμιατήριον (ὑπ' ἀρ. 2162).



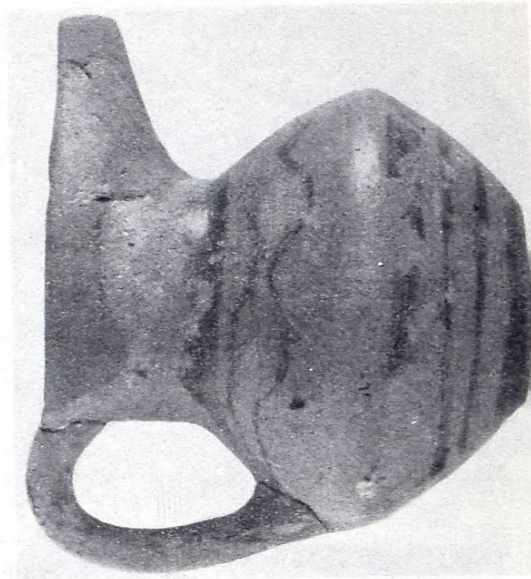
Ἄδελε Ρεθύμνης. ε. Ραμφόστομος πρόχους (ὑπ' ἀρ. 2156). ς' Μαρουλᾶς Ρεθύμνης, πρόχους (ὑπ' ἀρ. 2168).



α. Μαρουλᾶς Ρεθύμνης, κύπελλον μετὰ προχοῆς (ὑπ' ἀρ. 2170). β. Ἀδελφ. Ρεθύμνης, ἀσκάς (ὑπ' ἀρ. 2158).

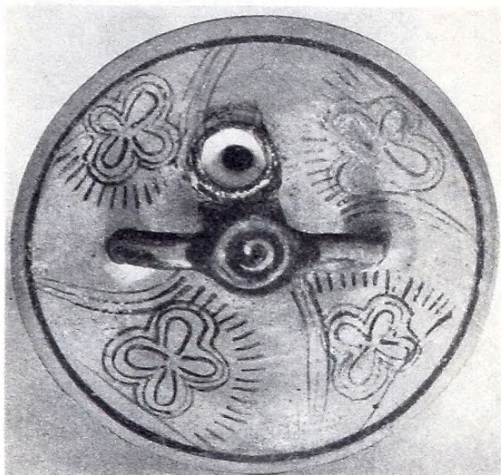


γ. Μόνωτον κύπελλον (ὑπ' ἀρ. 2163). δ. Προχοῖσκη (ὑπ' ἀρ. 2167).
Μαρουλᾶς Ρεθύμνης.


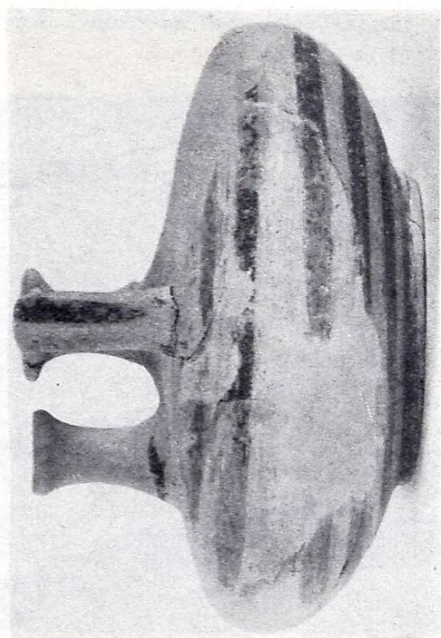





α - β. Ψευδόστομος αμφορίσκος (ύψ' άρ. 2161).



γ - δ. Ψευδόστομος αμφορίσκος (ύψ' άρ. 2165).



Μαρουλάς Ρεθύμνης.



α. Δωδώνη. Ὁ ΝΔ ἰωνικὸς κίον τοῦ Βουλευτηρίου μετὰ τὴν ἀναστήλωσίν του. β. Ὁ-
σιος Λουκάς. Ἡ πεφραγμένη ἀνατ. θύρα τοῦ ΒΑ παρεκκλησίου τοῦ καθολικοῦ. Κάτω
διακρίνεται τὸ μαρμαρίνιον αὐτῆς κατώφλιον.



γ. Ζαγορά Ἀνδρου. Παράδειγμα προστασίας τῶν ἀρχαίων τοίχων εἰς τὰς περιοχὰς D καὶ H.